DÉ

CADASTRES ABRÉGÉS

DES SEIGNEURIES DU

DISTRICT DE MONTRÉAL,

DÉPOSÉS AU GREFFE DE MONTRÉAL, CHEZ LE RECEVEUR GÉNÉRAL ET AU BUREAU DES TERRES DE LA COURONNE, SUIVANT LES DISPOSITIONS DES STATUTS REFONDUS POUR LE BAS CANADA, CHAP. 41, SECTS. 25, 26 ET 27.

ET PUBLIÉS SOUS L'AUTORITÉ DES COMMISSAIRES.

VOL. III.

QUEBEC.
IMPRIMÉS PAR GEORGE DESBARATS,
Imprimeur de Sa Très-Excellente Majesté la Reine.

1863.

929.3
71428
C212
1863
3
Ex.B
QL
C.Lp.

Nos. des Cadastres.	
90	Mo
91	Mo
92	No
93	No
94	La
95	Fie
96	Fie
97	Fief
98	Rep
99	Riga
100	Rosa
101	Roug
102	Rouv
103	Sabre
104	Saint
105	St. B
106	St. C
107	Fief S
108	Saint
109	St. F Neu
110	St. Ge
111	St. Ja
112	St. M nité

INDEX

DES

CADASTRES ABRÉGÉS

DU

DISTRICT DE MONTRÉAL.

Nos. des Cadastres.	SEIGNEURIES.	PROPRIÉTAIRES.
90	Monnoir	L'hon. Jean Roch Rolland.
91	Montarville.....	Olivier Théophile Bruneau, Ecuyer.
92	Nouvelle Longueuil.	L'Hon. G. R. S. de Beaujeu.
93	Noyan	M. C. Burton, Ecuyer.
94	La Petite Nation...	L'hon. Louis J. Papineau.
95	Fief Pleasance....	Les représentants de feu L'Hon. D. B. Papineau.
96	Fief Primeau	*En usufruit* par dame Sophie Rousselle, Veuve M. A. Primeau, et *en propriété* par les héritiers du dit Marc A. Primeau.
97	Fief Radison.....	Les Sœurs de l'Hôpital Général de Montréal.
98	Repentigny	Dame M. Aurélie Faribault, Veuve de feu L. M. Viger, Ecuyer.
99	Rigaud	Dame Marie Charlotte Chartier de Lotbinière, veuve de feu William Bingham, Ecuyer.
100	Rosalie	Dame R. E. Dessaulles, épouse de M. Laframboise, Ecuyer.
101	Rougemont.....	Dame M. C. Debartzch, épouse d'Ed. Sylvestre, comte de Rottermund.
102	Rouville	Major T. E. Campbell.
103	Sabrevois	Dame Catherine A. Gordon, épouse de J. E. Cleather, Ecuyer.
104	Saint Armand.....	Les héritiers Dunn.
105	St. Blain.....	L. R. C. et C. A. C. Deléry, Ecuyers.
106	St. Charles.....	Aimé Massue, Ecuyer.
107	Fief St. Clair.....	J. M. Mathieu, Ecuyer.
108	Saint Denis.....	Par indivis par Henry D'Eschambault, Ecuyer, pour $\frac{1}{2}$, et G. L. F. D'Eschambault, Ecuyer, pour $\frac{1}{2}$.
109	St. François Le Neuf.....	L'honorable A. E Kierzkowski, Ecuyer.
110	St. George.....	Donald Ross, Ecuyer.
111	St. James.....	John Boston, Ecuyer.
112	St. Michel et la Trinité.....	Aimé Massue, Ecuyer.
112*b*	Fief de Martigny ...	Aimé Massue, Ecuyer.
113	St. Normand.....	John Pickel, Ecuyer.
114	St. Ours.....	*En usufruit* par Dame H. M. C. Juchereau Duchesnay, veuve de feu l'hon. Roch de St. Ours, et *en propriété* par Dlles. J. L. H. de St. Ours, C. V. de St. Ours et H. A. de St. Ours.
115	Saint Sulpice....	Ecclésiastiques du Séminaire de St. Sulpice de Montréal.
116	Sault St. Louis...	Tribu des sauvages Iroquois, etc.
117	Soulanges	L'hon G. R. S. de Beaujeu.
118	Terrebonne	Dame M. G. S. R. Raymond, veuve de feu l'hon. Joseph Masson.
119	Thwaite.....	John Boston, Ecuyer.
120	Fief Tremblay.....	J. B. de la Broquerie, Ecr.
121	Do. ...	J. B. Petit dit Lalumière, Ecuyer.
122	Do.	Joseph Charron, Ecuyer.
123	Varennes	Félix Lussier, Ecuyer.
124	Varennes.....	Aimé Massue, Ecuyer.
125	Varennes.....	Dame veuve Joseph Petit et dame Etienne Jodoin.
126	Varennes.....	Erasme Malhiot, Ecuyer.
127	Vaudreuil.....	Dame L. J. Chartier de Lotbinière, épouse de l'hon. R. U. Harwood.
128*a*	Fief Choisy.....	Charles Whitlock, Ecuyer.
128*b*	Do.	Dlle. Henriette Whitlock.
129	Verchères.	Charles Boucher de Boucherville, Ecuyer.
130	Do.	Jovite Verchères de Boucherville, Ecuyer, pour $\frac{1}{3}$, dame C. Verchères de Boucherville, épouse d'Olivier Robitaille, Ecr., pour $\frac{1}{3}$, et P. Verchères de Boucherville, Ecuyer, pour $\frac{1}{3}$.
131	Do.	Louis René Chausse-Gros et Charles Auguste Chausse-Gros de Léry, Ecuyers.
132	Yamaska.....	G. C. Dessaulles, Ecuyer.

No. 90.

CANADA, B. C.

Procédés sous l'Acte Seigneurial de 1854 et ses amendements.

CADASTRE ABRÉGÉ

DE LA

SEIGNEURIE DE MONNOIR,

POSSÉDÉE PAR L'HONORABLE JEAN ROCH ROLLAND.

Fait le 24 Janvier, 1861, par **HENY. JUDAH**, Ecuyer, Commissaire.

INDEX DES CONCESSIONS, ETC.,

AU

CADASTRE ABRÉGÉ

DE LA

SEIGNEURIE DE MONNOIR.

	PAGE.
Première Concession, Rivière des Hurons	3
Côté Nord du Ruisseau St. Louis	5
Concession du Ruisseau Barré	6
Côté Sud du Ruisseau St. Louis	8
Concession ou Rang de l'Eglise	10
Côté Nord du Ruisseau St. Louis	11
Côté Sud du Ruisseau Barré	12
Concession du Ruisseau du Pin Rouge	13
Concession de la Branche du Rapide	14
Concession ou Rang de l'Eglise	16
Concession ou Rang du Vuide	16
Concession du Fort George	17
Concession ou Rang de la Montagne	18
Seconde Division de la Première Concession	20
Seconde Division de la Deuxième Concession	23
Seconde Division de la Quatrième Concession	28
Seconde Division de la Cinquième Concession	28
Seconde Division de la Sixième Concession	29
Augmentation de la Côte Double de Rottot	30
Côté Sud de la Côte Double de Rottot	32
Concession ou Rang des Ecossais	33
Continuation du Rang des Ecossais	35
Continuation de la Grande Ligne	35
Continuation de la Grande Ligne, Concession du Gore	36
Concession de la Grande Ligne	36
Côté Est de la Rivière Sud-Ouest	37
Côté Ouest de la Rivière Sud-Ouest	39
Côté Nord du Rang Double de Murray	41
Côté Sud du Rang Double de Murray	43
Septième Concession	44
Huitième Concession	46
Neuvième Concession	47
Dixième Concession	49
Concession ou Rang de Woods	49
Concession ou Rang de Byrne	50
Onzième Concession ou Rang des Irlandais	50
Concession ou Rang du Lac	51
Emplacements, Première Division	52

No. de référence.	No. du Terrier.	NOMS DES CENSITAIRES.	ÉTENDUE DE LA CONCESSION OU DU TERRAIN POSSÉDÉ. FRONT. Arpents.	Perches.	Pieds.	PROFONDEUR. Arpents.	Perches.	Pieds.	SUPERFICIE. Arpents.	Perches.	Pieds.	Emplacements ou Lots à bâtir, ou pour d'autres fins que pour des fins agricoles. VALEUR. £ s. d.	Montant de la Rente Constituée à être payée par le Censitaire. £ s. d.	Voyez référence au lieu.
		Première Concession, Rivière des Hurons.												
1	1	Joseph Meunier	3	3	6	24			80				0 14 10	
2	2	Do.							44	88			0 8 3¾	
3	"	Narcisse Martineau							22	44			0 4 1¼	
4	3	Mathias Meunier	3	3	6	17	2		57	4			0 10 7½	

ERRATA.

No. de référence.	Nature de l'Erreur.				
852	Rente Constituée	*au lieu de*	£0 9 11½	*liscz*	£0 19 11½
1111	Superficie	"	50 perches	"	66 perches
1171	Nom	"	Desuches	"	Desroches
1237	Do	"	Pierrs	"	Pierre
1239	Do.	"	Beid	"	Reid
1269	Do.	"	Moyman	"	Moynan
1768	Do.	"	Josepe	"	Joseph

90 *Monnoir.*

17	11	Joseph, Frs. et Antoine Savary.	2			15			30				0 5 6½	
18	"	Frs. Barbeau	2			15			30				0 5 6½	
19	12	Joseph Savary	3			30			90				0 16 7½	
20	13	Le Seigneur							67				0 12 4½	
21	"	Frs. Archambault							10				0 1 10½	
22	"	Veuve Joseph Meunier							8				0 1 5½	
23	"	J. Bte. Bousquet							5				0 1 3	
24	14	Le Seigneur	1	8	9	29	2	9	54	11			0 10 0	
25	15	Toussaint Lamarre							48	50			0 7 10½	
26	"	Le Seigneur							18				0 2 7½	
27	16	Augustin Lamarre							65	27			0 7 11	
28	"	André Lamarre							29	64			0 3 7½	
29	"	Le Seigneur							3				0 0 4	
30	17	Messire Hotte, Ptre	2			42	7	9	85	50			0 8 0½	
31	"	André Lamarre, fils	1			42	7	9	42	75			0 4 0½	
32	18	Charles Désiré Vien	2	7	9	43	1		118	52			0 9 4	
33	19	Louis Dosithé Soupras	4			42			168				0 10 8½	
34	20	Do.	4			30			120				0 12 7¼	
35	21	Magdelaine Daigle	2			20	5		41				0 2 0	
36	22	Joseph Prairie	2			31	5		63				0 3 0	

1 *Monnoir.*

INDEX DES CONCESSIONS, ETC.,

AU

CADASTRE ABRÉGÉ

DE LA

SEIGNEURIE DE MONNOIR.

PAGE.

Côte Sud de la Côte Double de Rottot..... 32

No. de référence.	No. du Terrier.
1	1
2	2
3	"
4	3
5	4
6	5
7	6
8	7
9	8
10	"
11	"
12	9
13	"
14	10
15	"
16	"
17	11
18	"
19	12
20	13
21	"
22	"
23	"
24	14
25	15
26	"
27	16
28	"
29	"
30	17
31	"
32	18
33	19
34	20
35	21
36	22

No. de référence.	No. du Terrier.	NOMS DES CENSITAIRES.	ÉTENDUE DE LA CONCESSION OU DU TERRAIN POSSÉDÉ. FRONT. Arpents.	Perches.	Pieds.	PROFONDEUR. Arpents.	Perches.	Pieds.	SUPERFICIE. Arpents.	Perches.	Pieds.	Emplacements ou Lots à bâtir, ou pour d'autres fins que pour des fins agricoles. VALEUR. £ s. d.	Montant de la Rente Constituée à être payée par le Censitaire. £ s. d.	Voyez référence au bas.
		Première Concession, Rivière des Hurons.												
1	1	Joseph Meunier	3	3	6	24			80				0 14 10	
2	2	Do.							44	88			0 8 3¾	
3	"	Narcisse Martineau							22	44			0 4 1¼	
4	3	Mathias Meunier	3	3	6	17	2		57	4			0 10 7½	
5	4	Joseph Meunier	3			14	8	9	44	55			0 8 3¾	
6	5	François Meunier	3			10	1	9	30	45			0 5 8¼	
7	6	Le Seigneur	2			6	7		13	40			0 2 6¾	(1)
8	7	Do.	3			2	8		8	40			0 1 7	
9	8	Veuve Frs. Déry							10				0 1 10	
10	"	Magloire Dussault							28				0 5 2¼	
11	"	Jean Bte. Charron							29	50			0 5 6¼	
12	9	Veuve Frs. Déry	3			12			36				0 6 8	
13	"	Louis Parent	3			18			54				0 9 11¾	
14	10	François et Jos. Savary							45				0 8 3¾	
15	"	Jean Bte. Parent							31	50			0 5 10	
16	"	Louis Parent							13	50			0 2 5¾	
17	11	Joseph, Frs. et Antoine Savary	2			15			30				0 5 6½	
18	"	Frs. Barbeau	2			15			30				0 5 6½	
19	12	Joseph Savary	3			30			90				0 16 7½	
20	13	Le Seigneur							67				0 12 4½	
21	"	Frs. Archambault							10				0 1 10½	
22	"	Veuve Joseph Meunier							8				0 1 5¼	
23	"	J. Bte. Bousquet							5				0 1 3	
24	14	Le Seigneur	1	8	9	29	2	9	54	11			0 10 0	
25	15	Toussaint Lamarre							48	50			0 7 10½	
26	"	Le Seigneur							18				0 2 7½	
27	16	Augustin Lamarre							65	27			0 7 11	
28	"	André Lamarre							29	64			0 3 7½	
29	"	Le Seigneur							3				0 0 4	
30	17	Messire Hotte, Ptre	2			42	7	9	85	50			0 8 0½	
31	"	André Lamarre, fils	1			42	7	9	42	75			0 4 0½	
32	18	Charles Désiré Vien	2	7	9	43	1		118	52			0 9 4	
33	19	Louis Dosithé Soupras	4			42			168				0 10 8½	
34	20	Do.	4			30			120				0 12 7¼	
35	21	Magdelaine Daigle	2			20	5		41				0 2 0	
36	22	Joseph Prairie	2			31	5		63				0 3 0	

1 *Monnoir.*

No. de référence.	No. du Terrier.	NOMS DES CENSITAIRES.	ÉTENDUE DE LA CONCESSION OU DU TERRAIN POSSÉDÉ. FRONT. Arpents.	Perches.	Pieds.	PROFONDEUR. Arpents.	Perches.	Pieds.	SUPERFICIE. Arpents.	Perches.	Pieds.	Emplacements ou Lots à bâtir, ou pour d'autres fins que pour des fins agricoles. VALEUR. £ s. d.	Montant de la Rente Constituée à être payée par le Censitaire. £ s. d.
		Première Concession, Rivière des Hurons.—(Suite.)											
37	23	Pierre Cheval	3			27	4	9	82				0 6 11½
38	24	Do.	3			23	1		69	30			0 12 11
39	25	Veuve Joseph Hamel	3			18	8	9	56	55			0 10 0
40	26	Do.							39	60			0 7 4½
41	27	Do.	3			13	9	13½	41	92	162		0 7 9¾
42	28	Joseph Savary	3			17	2	13½	51	82	162		0 9 7¾
43	29	Do.	2			18	9		37	80			0 7 1¼
44	30	Paul Gemme	2			19			38				0 7 1¼
45	31	Do.	2			18	6	4½	37	25			0 7 1¼
46	32	Do.	2			16	4	4½	32	85			0 6 1
47	33	Charles Davignon	2			13		9	26	10			0 7 4½
48	34	Joseph Davignon	4			10	1		40	40			0 7 6
49	35	Do.	2			9	7	9	19	50			0 3 9
50	36	Pierre Dier dit Champagne	1	5		23	2		34	80			0 6 5¼
51	"	Louis Langie	1	5		23	2		34	80			0 6 5¼
52	37	Laurent Ostigny	3			22	1	9	66	45			0 12 4
53	38	Pierre Vien	3			22	2	9	66	75			0 12 4¾
54	39	Frs. X. Durocher	2			28			56				0 10 5
55	40	Veuve Joseph Davignon *et al.*							142				1 6 2¾
56	"	Joseph Donat Davignon							71				0 13 1
57	"	Jean Bte. Monty	3			30			90				0 16 7½
58	41	Joseph Davignon							118	63			1 2 2
59	42	Joseph Hirbour							115	33			1 1 4
60	43	Pierre Lalanne							50	40			0 9 2½
61	"	Louis Bertrand							45				0 8 4
62	44	Messire Edouard Crevier							33	63			0 6 4¾
63	"	Jean Pascal Barré							32	37			0 5 11¼
64	45	Do.							56				0 10 4½
65	46	Antoine Ménard							28				0 5 2¾
66	47	Do.							73	71			0 13 8¼
67	48	Abraham Barrière							74	70			0 13 10½
68	49	Charles Barré	3			28	2	9	84	75			0 15 8¼
69	50	Moïse Barrière	3		4	28	5		86	12			0 16 0
70	51	Abraham Barrière	1	5		26	6		39	90			0 7 5
71	"	Jean Bte. Barré	1	5		26	6		39	90			0 7 5
72	52	Alexis Monty	3			26	6		79	80			0 8 9

No. de référence.	No. du Terrier.
73	53
74	53
75	54
76	"
77	"
78	55
79	56
80	57
81	58
82	59
83	60
84	61
85	62
86	"
87	"
88	63
89	"
90	64
91	"
92	65
93	66
94	"
95	67
96	68
97	"
98	69
99	"
100	70
101	71
102	72
103	"
104	73
105	74

Emplacements ou Lots à bâtir, ou pour d'autres fins que pour des fins agricoles. VALEUR.	Montant de la Rente Constituée à être payée par le Censitaire.	No. de référence.	No. du Terrier.	NOMS DES CENSITAIRES.	ÉTENDUE DE LA CONCESSION OU DU TERRAIN POSSÉDÉ. FRONT. Arpents.	Perches.	Pieds.	PROFONDEUR. Arpents.	Perches.	Pieds.	SUPERFICIE. Arpents.	Perches.	Pieds.	Emplacements ou Lots à bâtir, ou pour d'autres fins que pour des fins agricoles. VALEUR.	Montant de la Rente Constituée à être payée par le Censitaire.	Voyez référence au bas.
£ s. d.	£ s. d.													£ s. d.	£ s. d.	
				Première Concession, Rivière des Hurons.—(Suite.)												
.....	0 6 11½															
.....	0 12 11	73	53	Ignace Benoit.....	1	5	...	27	7	9	41	62	162	.....	0 7 8¾	
.....	0 10 0	74	53	Joseph Bachant.....	1	5	...	27	7	9	41	62	162	.....	0 7 11½	
.....	0 7 4½	75	54	Augustin Messier.....	.....			.....			59	62	162	.....	0 11 0½	
.....	0 7 9¾	76	"	Ignace Benoit.....	.....			.....			59	62	162	.....	0 11 0½	
.....	0 9 7¾	77	"	Isaac Ashby.....	.....			.....			42	.....		.....	0 7 8¾	
.....	0 7 1¾	78	55	Pierre Messier.....	2	9	15	.....			71	89	...	.....	0 13 3¾	
.....	0 7 1¾	79	56	David Beauvais.....	3	...	2	23	9	9	70	30	...	.....	0 13 1¼	
.....	0 7 1¾	80	57	Do.	3	.....		22	6		67	80	...	.....	0 12 7¼	
.....	0 6 1	81	58	Pierre Théberge.....	2	.....		21	9	...	43	80	...	.....	0 8 2½	
.....	0 7 4½	82	59	Do.	2	.....		21	6	...	43	20	...	.....	0 8 2½	
.....	0 7 6	83	60	Jean Bte. Vigiard.	.....			.....			26	75	...	.....	0 5 1	
.....	0 3 9	84	61	Antoine Benoit.....	3	.....		21	5	...	64	50	...	.....	0 12 0¼	
.....	0 6 5¾	85	62	Théodore Péladeau.....	.....			.....			69	50	...	.....	0 12 9¾	
.....	0 6 5¾	86	"	Joseph Messier.....	.....			.....			13	90	...	.....	0 2 7	
.....	0 12 4	87	"	William Ashby.....	.....			.....			6	.....		.....	0 1 1¼	
.....	0 12 4¾	88	63	Abraham Lebeau.....	.....			.....			90	.....		.....	0 16 7½	
.....	0 10 5	89	"	Jean Bte. Vigiard.....	.....			.....			26	.....		.....	0 9 8	
.....	1 6 2¾	90	64	William Ashby.....	.....			.....			99	.....		.....	1 6 10¼	
.....	0 13 1	91	"	Pantaléon Lânier.....	.....			.....			50	.....		.....	0 13 3	
.....	0 16 7½															
.....	1 2 2			*Côté Nord du Ruisseau St. Louis.*												
.....	1 1 4	92	65	François Davignon.....	3	.....		30	.....		90	.....		.....	0 16 7½	
.....	0 9 2½	93	66	Do.	1	.....		30	.....		30	.....		.....	0 5 6½	
.....	0 8 4	94	"	Veuve Joseph Hamel.....	2	.....		30	.....		60	.....		.....	0 11 1	
.....	0 6 4¾	95	67	Antoine Benoit.....	3	.....		30	.....		90	.....		.....	0 16 7½	
.....	0 5 11¼	96	68	Amable Poitevin.....	2	5	...	30	.....		75	.....		.....	0 14 3½	
.....	0 10 4½	97	"	Hyacinthe Patenaude.....	...	5	...	30	.....		15	.....		.....	0 2 10½	
.....	0 5 2¾	98	69	François Vien.....	.....			.....			59	.....		.....	0 10 8¾	
.....	0 13 8¼	99	"	Hyacinthe Patenaude.....	.....			.....			29	.....		.....	0 5 6½	
.....	0 13 10½	100	70	François Stébenne.....	.....			.....			120	.....		.....	0 0 2½	
.....	0 15 8¼	101	71	Charles Stébenne *et al*.....	.....			.....			120	.....		.....	0 0 2½	
.....	0 16 0	102	72	Ignace Meunier.....	3	.....		30	.....		90	.....		.....	0 8 1	
.....	0 7 5	103	"	Pierre Alix.....	.....			.....			3	.....		.....	0 0 3	
.....	0 7 5	104	73	Joseph Brodeur.....	3	.....		30	.....		90	.....		.....	0 8 5	
.....	0 8 9	105	74	Jean Bte. Tétro.....	3	...	12	30	.....		92	.....		.....	0 16 11¾	

No. de reference.	No. du Terrier.	NOMS DES CENSITAIRES.	ÉTENDUE DE LA CONCESSION OU DU TERRAIN POSSÉDÉ. FRONT. Arpents.	Perches.	Pieds.	PROFONDEUR. Arpents.	Perches.	Pieds.	SUPERFICIE. Arpents.	Perches.	Pieds.	Emplacements ou Lots à bâtir, ou pour d'autres fins que pour des fins agricoles. VALEUR. £ s. d.	Montant de la Rente Constituée à être payée par le Censitaire. £ s. d.
		Concession Nord du Ruisseau St. Louis.—(Suite.)											
106	75	Grégoire Nadeau	3			30			90				0 16 7½
107	76	Charles Peltier	2			30			60				0 11 1
108	"	Joseph Fournier	1			30			30				0 5 6½
109	77	Do.	1			30			30				0 5 6½
110	"	Noël Benjamin	2			30			60				0 11 1
111	78	Michel Meunier	3	1	4	30			93	66	216		0 17 4
112	79	Alexis Archambault	3			30			90				0 16 7½
113	80	François Ménard	3			30			90				0 16 7½
114	81	Théophile et Olivier Ste. Marie	1	5		30			45				0 8 3¾
115	"	François Ste. Marie	1	5		30			45				0 8 3¾
116	82	Augustin Fournier							40	50			0 7 5¾
117	"	Le Gouvernement							5	25			
118	"	J. Bte. Ste. Marie							33	9			0 6 1
119	83	Louis Lemaire	2			30			60				0 11 1
120	"	Antoine Huet	2			30			60				0 11 1
121	84	Pierre Piondeau	2			30			60				0 11 1
122	85	Alexis Bedard							61	66			0 11 5¼
123	"	Antoine Séguin							30				0 5 6½
124	86	Do.							61	16			0 11 3¼
		Concession du Ruisseau Barré.											
125	86	Joseph Guillet	1			30			30				0 5 6½
126	87	Do.	1			30			30				0 5 6½
127	"	Antoine Huet							60	83			0 11 3¼
128	88	Michel Bussière	3		4	30			90	66	216		0 16 9¾
129	89	Thomas Maguire	3			30			90				0 16 7½
130	90	Do.	1	5		30			45				0 8 3¾
131	"	Joseph Vinet	1	5		30			45				0 8 3¾
132	91	Thomas Maguire	3			30			90				0 16 7½
133	92	Do.	1	5		30			45				0 8 3¾
134	"	Joseph Bachant	1	5		30			45				0 8 3¾
135	93	Do.	3			30			90				0 16 7½
136	94	William Ashby	3			30			90				0 16 7½
137	95	Michel Meunier	1	5		30			45				0 8 3¾
138	"	François Daunais	1	5		30			45				0 8 3¾
139	96	David Turier	3			30			90				0 16 7½

Emplacements ou Lots à bâtir, ou pour d'autres fins que pour des fins agricoles. VALEUR.	Montant de la Rente Constituée à être payée par le Censitaire.	Voyez référence au bas.	No. du Terrier.	NOMS DES CENSITAIRES.	LA QUE DE LA CONCESSION OU DU TERRAIN POSSÉDÉ. FRONT. Arpents.	Perches.	Pieds.	PROFONDEUR. Arpents.	Perches.	Pieds.	SUPERFICIE. Arpents.	Perches.	Pieds.	Emplacements ou Lots à bâtir, ou pour d'autres fins que pour des fins agricoles. VALEUR.	Montant de la Rente Constituée à être payée par le Censitaire.	Voyez référence au bas.
s. d.	£ s. d.													£ s. d.	£ s. d.	
				Concession du Ruisseau Barré. (Suite.)												
.....	0 16 7½	40	97	Abraham Lemaire.....	.....			.....			58	.....		.....	0 10 8¾	
.....	0 11 1	41	"	Noël Ménard.....	.....			.....			25	75	...	.....	0 4 9¾	
.....	0 5 6½	42	97	Veuve Quintal.....	.....			.....			6	25	...	.....	0 1 1¾	
.....	0 5 6½	43	98	Joseph Trefflé Franchère.....	3	.....		30	.....		90	.....		.....	0 16 7½	
.....	0 11 1	44	99	Do.	3	.....		30	.....		90	.....		.....	0 16 7½	
.....	0 17 4	45	100	Etienne Poulin, père.....	1	5	...	30	.....		45	.....		.....	0 8 3¾	
.....	0 16 7½	46	"	François Tanguay.....	1	5	...	30	.....		45	.....		.....	0 8 3¾	
.....	0 16 7½	47	101	Do.	1	5	...	30	.....		45	.....		....	0 8 3¾	
.....	0 8 3¾	48	"	Jules Lacombe.....	1	5	...	30	.....		45	.....		.....	0 8 3¾	
.....	0 8 3¾	49	102	Félix Bessette.....	3	...	11	30	.....		91	83	108	.....	0 8 3¾	
.....	0 7 5¾	50	103	Joseph Patenaude.....	.....			.....			61	16	...	.....	0 16 11¾	
.....	.....	51	"	Pierre Messier.....	.....			.....			30	.....		.....	0 11 3¼	
....	0 6 1	52	104	Do.	3	1	...	30	.....		93	.....		.....	0 5 6½	
....	0 11 1	53	105	Do.	1	5	...	30	.....		45	.....		.....	0 17 2	
....	0 11 1	54	"	Héritiers Cornelius Harley...	1	5	...	30	.....		45	.....		.....	0 8 3¾	
....	0 11 5¼	55	106	Joseph Carcau.....	3	.....		30	.....		90	.....		.....	0 8 3¾	
....	0 5 6½	56	177	Edouard Charbonneau.....	1	5	...	30	.....		45	.....		.....	0 16 7½	
....	0 11 3¼	57	"	Joseph Fortier.....	1	5	...	30	.....		45	.....		.....	0 8 3¾	
		58	108	Héritiers Jean Bte. Adam et Michel Lebeau.....	3	.....		30	.....		90	.....		.....	0 8 3¾	
		59	109	Héritiers Frs. Lebeau.....	3	.....		30	.....		90	.....		.....	0 16 7½	
...	0 5 6½	60	110	Alexis Robert.....	2	9	...	30	.....		87	.....		.....	0 16 7½	
...	0 5 6½	61	111	Pierre Milette.....	1	5	2	30	.....		45	36	...	.....	0 16 4½	
...	0 11 3¼	62	"	Pierre Brodeur.....	1	5	2	30	.....		45	36	...	.....	0 8 5¾	
...	0 16 9¾	63	112	Do.	.....			.....			28	54	...	.....	0 8 5¾	
...	0 16 7½	64	"	Joseph Bergeron.....	.....			.....			57	9	...	.....	0 5 2¾	
...	0 8 3¾	65	113	Do.	.....			.....			48	91	...	.....	0 10 6½	
...	0 8 3¾	66	114	Pierre Bedard.....	.....			.....			45	20	...	.....	0 9 0¾	
...	0 16 7½	67	"	Jean Bte. Ed. Vien.....	.....			.....			11	30	...	.....	0 8 5¾	
..	0 8 3¾	68	115	Jean Bte. Choquette.....	3	...	8	17	9	9	52	25	...	.....	0 2 0¾	
..	0 8 3¾	69	116	Laurent Lebeau.....	3	...	3	16	6	...	50	17	...	.....	0 9 8¼	
..	0 16 7½	70	117	Do.	3	...	5	14	6	9	44	35	...	.....	0 9 4	
..	0 16 7½	71	118	Pierre Babin.....	3	...	13	13	7	9	42	27	...	.....	0 8 4¾	
..	0 8 3¾	72	119	Do.	3	...	5	12	3	9	37	37	...	.....	0 7 10¼	
..	0 8 3¾	73	120	Do.	3	...	9	10	6	...	32	45	...	.....	0 7 0¼	
..	0 16 7½	74	121	Joseph Ménard.....	.....			.....			45	24	...	.....	0 5 11¼	
															0 8 5	

No. de référence.	No. du Terrier.	NOMS DES CENSITAIRES.	ÉTENDUE DE LA CONCESSION OU DU TERRAIN POSSÉDÉ. FRONT. Arpents.	Perches.	Pieds.	PROFONDEUR. Arpents.	Perches.	Pieds.	SUPERFICIE. Arpents.	Perches.	Pieds.	Emplacements ou Lots à bâtir, ou pour d'autres fins que pour des fins agricoles. VALEUR. £ s. d.	Montant de la Rente Constituée à être payée par le Censitaire. £ s. d.
		Concession du Ruisseau Barré. (Suite.)											
175	121	Abraham Rocheleau							7	54			0 1 4¾
176	122	Abraham Vigeant							15	8			0 2 9¼
177	123	François Loiselle							3	77			0 0 8½
178	"	Théodore Bedard							3	77			0 0 8½
		Côté Sud du Ruisseau St Louis.											
179	124	J. Bte. Charron							51	52			0 9 5¾
180	125	Amable Choquette							62				0 11 5¼
181	"	Louis Laplante							27				0 4 11½
182	"	Louis Martial Allaire							48				0 8 10¼
183	"	Le Seigneur							14				0 2 7
184	"	J. Bte. Charron							6				0 1 1¾
185	126	Joseph Sorel							40				0 7 4
186	"	André Allaire							38				0 6 11¾
187	"	Louis Laplante, fils							5				0 0 11¼
188	"	Le Seigneur							17				0 3 2
189	127	Antoine Charron							60				0 11 1
190	"	Joseph Robert							15				0 2 9¼
191	"	Le Seigneur							15				0 2 9¼
192	128	Antoine Charron							54				0 9 11
193	"	Louis Martial Allaire							12				0 2 2¾
194	"	Joseph Allaire							24				0 4 5½
195	129	Antoine Charron							57				0 10 6½
196	"	Frs. Archambault							33				0 6 1
197	130	Antoine Choinière							33				0 6 1
198	"	Jean Bte. Alix							36				0 6 8
199	"	Antoine Philippe							21				0 3 10¾
200	131	Amable Choquette							36				0 6 8
201	"	Antoine Choinière							55	50			0 10 3
202	132	Héritiers Lagüe et Moïse Chatel	3			25			75				0 13 10½
203	133	Edouard Francœur							40	25			0 7 5
204	"	Etienne Gélineau							36	45			0 6 9½
205	"	Moïse Chatel							5				0 0 11¾
206	134	Antoine Choinière							57	61			0 10 8¾
207	"	André Brault							29	9			0 5 4¼
208	135	Do.	3			31	1	9	93	45			0 17 2

No. du Terrier.	NOMS DES CENSITAIRES.	ÉTENDUE DE LA CONCESSION OU DU TERRAIN POSSÉDÉ. FRONT. Arpents.	Perches.	Pieds.	PROFONDEUR. Arpents.	Perches.	Pieds.	SUPERFICIE. Arpents.	Perches.	Pieds.	Emplacements ou Lots à bâtir, ou pour d'autres fins que pour des fins agricoles. VALEUR. £ s. d.	Montant de la Rente Constituée à être payée par le Censitaire. £ s. d.	Voyez référence au bas.
	***Concession Sud du Ruisseau St. Louis.*—(Suite.)**												
136	Narcisse Messier							60			.....	0 11 1	
"	Joseph Ménard							44			.....	0 8 1	
"	Etienne Brouillard							6	84		.....	0 1 4	
"	Les Commissaires d'Ecoles							1			.....	.....	
137	Jean Bte. Tétro							45			.....	0 8 $3\frac{3}{4}$	
"	François Bérard							53			.....	0 9 $9\frac{1}{4}$	
"	Jacques Guillet, fils							7			.....	0 1 $3\frac{1}{2}$	
138	Frs. X. Guillet							90			.....	0 16 $7\frac{1}{2}$	
"	François Bérard							17	45		.....	0 3 3	
"	Jacques Guillet							7			.....	0 1 $3\frac{1}{2}$	
139	Toussaint Métigny							54	80		.....	0 10 $1\frac{3}{4}$	
"	Louis Brière							24			.....	0 4 $5\frac{1}{2}$	
"	Augustin Fournier							10			.....	0 1 $10\frac{1}{2}$	
140	Joseph Patenaude	3			33	6		100	80		.....	0 18 $7\frac{1}{4}$	
141	Charles Lemay							89			.....	0 16 $5\frac{1}{4}$	
"	François Demers							12			.....	0 2 $2\frac{3}{4}$	
"	Noël Benjamin							4	72		.....	0 0 $10\frac{3}{4}$	
142	Grégoire Doré							77	42		.....	0 14 $1\frac{1}{2}$	
"	Louis Doré							20			.....	0 3 8	
"	François Demers							8			.....	0 1 $5\frac{3}{4}$	
143	Louis Ostigny, père							68	46		.....	0 12 $8\frac{1}{4}$	
"	Abraham Fournier							77	24		.....	0 13 $10\frac{3}{4}$	
"	Lawrence Murphy							1	20		.....	0 0 $4\frac{1}{4}$	
144	Prime Foisy							41	50		.....	0 7 $7\frac{3}{4}$	
"	Lawrence Murphy							10	50		.....	0 1 $10\frac{1}{2}$	
145	Jean Edmond Bedard							65			.....	0 12 $0\frac{1}{4}$	
"	Lawrence Murphy							28	50		.....	0 5 $3\frac{3}{4}$	
"	Prime Foisy							4	71		.....	0 0 $10\frac{3}{4}$	
146	Ambroise Bedard	2			16	32	9	66	93		.....	0 12 $4\frac{1}{2}$	
147	Augustin Fournier	2			1	29	9	60	46		.....	0 11 $2\frac{3}{4}$	
148	Do.	2			9	27	7	56	88		.....	0 10 $8\frac{3}{4}$	
149	Lawrence Murphy	1				28	3	28	30		.....	0 5 $3\frac{1}{2}$	
150	Joseph Demers	2				30		60			.....	0 11 1	
151	Noël Benjamin *et al.*							86	25		.....	0 15 $10\frac{1}{4}$	
152	François H. Gatien							71			.....	0 13 $1\frac{3}{4}$	

No. de référence.	No. du Terrier.	NOMS DES CENSITAIRES.	ÉTENDUE DE LA CONCESSION OU DU TERRAIN POSSÉDÉ. FRONT. Arpents.	Perches.	Pieds.	PROFONDEUR. Arpents.	Perches.	Pieds.	SUPERFICIE. Arpents.	Perches.	Pieds.	Emplacements ou Lots à bâtir, ou pour d'autres fins que pour des fins agricoles. VALEUR. £ s. d.	Montant de la Rente Constituée à être payée par le Censitaire, £ s. d.	Voyez référence	No. de référence.	No. du Terrier.	
		Concession Sud du Ruisseau St. Louis.—(Suite.)															
244	153	Joseph Trefflé Franchère.....	2	2	9	30	...	...	67	50	...	.....	0 12 6¾	277	172		
245	154	François Ledoux.....	...	...	...	...	...	...	49	50	...	.....	0 9 1½	278	173		
246	154	Joseph Rainville.....	...	...	...	...	...	...	18	...	...	.....	0 3 3⅜	279	174		
247	155	Do.	1	5	...	30	...	...	45	...	...	.....	0 8 3⅜	280	174		
248	156	Guillaume Adam.....	3	...	...	30	...	...	90	...	...	.....	0 16 7½	281	175		
		Concession ou Rang de l'Eglise.												282	"		
														283	176		
														284	"		
249	157	Amable Boulais.....	1	7	8	30	...	...	52	33	108	.....	0 9 8	285	177		
250	"	Frs. X. Boulais.....	1	7	8	30	...	...	52	33	108	.....	0 9 8	286	178		
251	158	Solomon Tétro.....	...	...	...	...	...	...	81	...	...	.....	0 14 11¼	287	179		
252	"	Toussaint Chicoine.....	...	...	...	...	...	...	24	...	...	.....	0 4 5½	288	"		
253	159	Do.	3	1	12	30	...	...	95	...	...	.....	0 17 6¼				
254	160	Alexis Brouillet.....	2	...	...	30	...	...	60	...	...	.....	0 11 1				
255	"	Damase Rainville.....	1	...	...	30	...	...	30	...	...	.....	0 5 6½				
256	161	Do.	1	...	...	30	...	...	30	...	...	.....	0 5 6½	289	180	Fr	
257	"	Charles Rainville.....	2	...	...	30	...	...	60	...	...	.....	0 11 1	290	181	Au	
258	162	Charles Loiselle.....	2	...	...	30	...	...	60	...	...	.....	0 11 1	291	182	Ch	
259	"	Franchère et Gatien.....	1	...	...	30	...	...	30	...	...	.....	0 5 6½	292	183	J.	
260	163	Do.	1	...	...	30	...	...	30	...	...	.....	0 5 6½	293	"	No	
261	"	Amable Boulais.....	2	...	8	30	...	...	61	33	108	.....	0 11 3⅜	294	184	Me	
262	164	Franchère et Gatien.....	3	...	4	30	...	...	90	66	216	.....	0 16 9⅜	295	"	Ch	
263	165	Nazaire Loiselle.....	3	...	3	30	...	...	90	50	...	.....	0 16 9¼	296	"	Le	
264	166	Joseph Desroches.....	...	...	...	...	...	...	60	...	...	.....	0 11 1	297	185	Am	
265	"	Charles Lemay.....	...	...	...	...	...	...	15	...	...	.....	0 2 9¼	298	186	Fla	
266	167	Louis Nadeau.....	1	5	...	30	...	...	45	...	...	.....	0 8 3⅜	299	"	Fra	
267	"	Joseph Macé.....	1	5	...	30	...	...	45	...	...	.....	0 8 3⅜	300	187	Na	
268	168	Do.	1	...	...	30	...	...	30	...	...	.....	0 5 6½	301	188	Jos	
269	"	Victor Robert.....	1	...	...	30	...	...	30	...	...	.....	0 5 6½	302	"	Fla	
270	"	Charles Peltier.....	...	...	...	...	...	...	30	66	...	.....	0 5 7¾	303	"	Jos	
271	169	Do.	1	...	...	30	...	...	30	...	...	.....	0 5 6½	304	189	Tim	
272	"	Benoit Girard.....	2	...	...	30	...	...	60	...	...	.....	0 11 1	305	"	Fla	
273	170	Michel Peltier.....	2	9	16	30	...	...	89	66	216	.....	0 16 7½	306	"	Jos	
274	171	Pierre Loiselle.....	2	...	12	30	...	...	62	...	...	.....	0 11 5¼	307	"	Jac	
275	"	Antoine Boulais.....	1	...	...	30	...	...	30	...	...	.....	0 5 6½	308	"	Fla	
276	172	Do.	1	...	...	30	...	...	30	...	...	.....	0 5 6½	309	190		

No. de référence.	No. du Terrier.	NOMS DES CENSITAIRES.	ÉTENDUE DE LA CONCESSION OU DU TERRAIN POSSÉDÉ. FRONT. Arpents.	Perches.	Pieds.	PROFONDEUR. Arpents.	Perches.	Pieds.	SUPERFICIE. Arpents.	Perches.	Pieds.	Emplacements ou Lots à bâtir, ou pour d'autres fins que pour des fins agricoles. VALEUR. £ s. d.	Montant de la Rente Constituée à être payée par le Censitaire. £ s. d.	Voyez référence au lax.
		Concession ou Rang de l'Eglise.—(Suite.)												
277	172	Amable Paquette	2		3	30			60	50			0 11 2¾	
278	173	Noël Benjamin *et al.*	3	1	9	30			94	50			0 17 5¼	
279	174	Joseph Patenaude	2		9	30			61	50			0 11 6	
280	174	Louis Poulin	1			30			30				0 5 6½	
281	175	Do.	1			30			30				0 5 6½	
282	"	Guillaume Bachant	2			30			60				0 11 1	
283	176	Michel Normandin	2		9	30			61	50			0 11 3¾	
284	"	Jos. Rainville, fils	1			30			30				0 5 6½	
285	177	Do.	2	9	12	30			89				0 16 5¼	
286	178	Pierre Rainville	2	9	12	30			89				0 16 5¼	
287	179	André Métigny	2			30			60				0 11 1	
288	"	Louis Jetté	1			30			30				0 5 6½	
		Côté Nord du Ruisseau St. Louis.												
289	180	Frs. Ste. Marie	3	2	15	13	8		45	31			0 8 4¼	
290	181	Augustin Fournier	2	9	14	14	9		44	44			0 8 3¾	
291	182	Charles Peltier	3			17	9		53	70			0 10 0½	
292	183	J. Bte. Bedard							36				0 6 8	
293	"	Noël Benjamin *et al*							25	50			0 4 9¼	
294	184	Messire Ed. Crevier							30				0 5 6½	
295	"	Charles Lemay							30				0 5 6½	
296	"	Le Seigneur							9	30			0 1 8½	
297	185	Ambroise Laberge							76	18			0 14 0½	
298	186	Flavien Marcoux							77	70			0 14 4¾	
299	"	François Langevin							4	50			0 0 10¾	
300	187	Nazaire Ledoux	2			30			60				0 11 1	
301	188	Joseph N. Poulin							90				0 16 7½	
302	"	Flavien Careau, fils de Pierre							31	35			0 5 10¾	
303	"	Joseph Rainville							22				0 4 0¾	
304	189	Timothé Sené							52				0 9 7¼	
305	"	Flavien Careau, fils de Jos							22	50			0 4 2½	
306	"	Joseph Rainville							18				0 3 3¾	
307	"	Jacques Sené							16	22			0 2 11½	
308	"	Flavien Careau, fils de Pierre							13				0 2 5	
309	190	Do.							47	25			0 8 8½	

No. de référence.	No. du Terrier.	NOMS DES CENSITAIRES.	ÉTENDUE DE LA CONCESSION OU DU TERRAIN POSSÉDÉ. FRONT Arpents.	Perches.	Pieds.	PROFONDEUR. Arpents.	Perches.	Pieds.	SUPERFICIE. Arpents.	Perches.	Pieds.	Emplacements ou Lots à bâtir, ou pour d'autres fins que pour des fins agricoles. VALEUR. £ s. d.	Montant de la Rente Constituée à être payée par le Censitaire. £ s. d.	Voyez référence au bas.
		Concession Nord du Ruisseau St. Louis.—(Suite.)												
310	190	Moïse Fournier							81	90			0 15 1¾	
311	191	Lawrence Meagher							36				0 6 8	
312	"	Joseph Lebeau							31	50			0 5 10	
313	192	Moïse Fournier							60				0 11 1	
314	"	Joseph Lebeau							60				0 11 1	
315	"	Joseph Loiselle							60				0 11 1	
		Côté Sud du Ruisseau Barré.												
316	193	Joseph Lebeau							33				0 6 1	
317	194	Louis Lemaire *et al*							74	25			0 13 8	
318	195	Joseph T. Franchère							40				0 7 4½	
319	"	Pierre Girard							59				0 10 10¾	
320	196	Capt. Joseph Poulin							96	75			0 17 10½	
321	197	François Tanguay	3			35			105				1 0 4¼	
322	198	Do.	3			34	1	9	102	54			0 18 11	
323	199	Capt. Joseph Poulin							34				0 6 3	
324	"	Félix Bessette							68	54			0 12 8¾	
325	200	Raphaël Bessette							67	72			0 12 6½	
326	"	Joseph Laflamme							19	72			0 3 8	
327	"	Athanase Tétro							12				0 2 2¾	
328	201	Benjamin St. Don	3	1		31			95	17			0 17 6¼	
329	202	Jacques Poulin							61				0 11 3¼	
330	"	Veuve Frs. Lebeau							32	52			0 6 1	
331	203	Antoine Séguin	3			30	4		91	20			0 16 9¾	
332	204	Veuve David Barré et héritiers	3			30	1		90	30			0 16 8½	
333	205	Frs. Marcoux	2			30			60				0 11 1	
334	"	Flavien Marcoux	1			30			30				0 5 6½	
335	206	Do.	1			30			30				0 5 6½	
336	"	Joseph Marcoux							51	15			0 10 0	
337	207	Abraham Rocheleau	2	9		29	9		86	71			0 16 1	
338	208	Amable Milette							80	28			0 14 9¼	
339	208	Joseph Loiselle							10				0 1 10	
340	209	Amable Milette							86	2			0 15 9¾	
341	"	Joseph Loiselle							10				0 1 10	
342	210	Abraham Vigeant	3		4	29	5	9	89	20			0 16 7	
343	211	Isaac Fournier							44	25			0 8 3¼	

No. de référence.	No. du Terrier.	NOMS DES CENSITAIRES.	ÉTENDUE DE LA CONCESSION OU DU TERRAIN POSSÉDÉ. FRONT. Arpents.	Perches.	Pieds.	PROFONDEUR. Arpents.	Perches.	Pieds.	SUPERFICIE. Arpents.	Perches	Pieds.	Emplacements ou Lots à bâtir, ou pour d'autres fins que pour des fins agricoles. VALEUR. £ s. d.	Montant de la Rente Constituée à être payée par le Censitaire. £ s. d.	Voyez référence au bas.
		Concession Sud du Ruisseau Barré.—(Suite.)												
344	211	Jean Bte. Vien							44	25			0 8 3¼	
345	212	Louis Poulin	3	8	29	5			89	80			0 16 7½	
346	213	Jean Bte. Vien	2		30				60				0 11 1	
347	"	Edouard Tétro							29				0 5 4¼	
348	214	Do.							29				0 5 4¼	
349	"	François Loiselle	2		30				60				0 11 1	
350	215	Patrice Desnoyers	3	13	29	2			89	70			0 16 7½	
351	216	Louis Monty	2		30				60				0 11 1	
352	"	Hubert Lessard							28	10			0 5 2¼	
353	217	Abraham Rocheleau	3	9	29	5			89	97			0 16 7¾	
354	218	Joseph Ledoux							30				0 5 6½	
355	"	Gabriel Duclos							61	50			0 11 4½	
356	219	Théodore Bedard							61				0 11 3¾	
357	"	Charles Vallée							30				0 5 6½	
358	220	Do.							30				0 5 6½	
359	"	Charles Brault	2		30				60				0 11 1	
		Concession du Ruisseau du Pin Rouge.												
360	221	Toussaint Métigny							78				0 14 4¾	
361	"	Antoine Robert							29	40			0 5 6	
362	222	Do.							24	60			0 4 7¾	
363	"	Pierre Rainville							6				0 1 1¼	
364	"	Benjamin Ménard							33				0 6 1	
365	223	Pierre Rainville							37				0 6 10	
366	"	Jacques Guillet							35	50			0 6 7¼	
367	224	Do.							78	38			0 14 6½	
368	225	François Martel							16	30			0 3 1	
369	"	Olivier Martel							40				0 7 4½	
370	226	Joseph Martel							33				0 6 1	
371	"	Olivier Martel							36	34			0 6 8¾	
372	227	Louis Vigeant, fils de Frs							73	56			0 13 8	
373	228	Pierre Fontaine							60	14			0 11 1	
374	229	James Mullen							58	98			0 10 10¾	
375	230	Lawrence Murphy							5				0 10 10¾	
376	231	Pierre Bérard							59	70			0 11 1	

No. de référence.	No. du Terrier.	NOMS DES CENSITAIRES.	ÉTENDUE DE LA CONCESSION OU DU TERRAIN POSSÉDÉ — FRONT. Arpents	Perches.	Pieds.	PROFONDEUR. Arpents	Perches.	Pieds.	SUPERFICIE. Arpents	Perches	Pieds.	Emplacements ou Lots à bâtir, ou pour d'autres fins que pour des fins agricoles. VALEUR. £ s. d.	Montant de la Rente Constituée à être payée par le Censitaire. £ s. d.	Voyez référence au fol.
		Concession du Ruisseau du Pin Rouge.—(Suite.)												
377	232	Lawrence Murphy							46	5			0 8 5¾	
378	"	Ambroise Bedard							46	5			0 8 5¾	
379	233	J. Bte. Ponton et Héritiers							90				0 16 7½	
380	"	Frs. X. Girard							88	40			0 16 4	
381	"	Frs. X. Ponton							68	10			0 12 6½	
		Concession de la Branche du Rapide.												
382	234	Joseph Messier							45				0 8 3¾	
383	"	Joseph Allaire							48				0 8 10¼	
384	"	Michel Lemay							6	12			0 1 1¼	
385	235	Jean Bte. Alix							47	96			0 8 10¼	
386	"	Alexis Gladu							64				0 11 10	
387	236	Hypolite Messier							89	43			0 16 7	
388	237	Do.							52	45			0 9 9	
389	"	Veuve Denis Alix							14				0 2 7	
390	"	Alexis Gladu							12				0 2 2¾	
391	238	Pierre Beaulieu							54	45			0 10 3	
392	"	Alexis Gladu							27				0 5 0½	
393	239	Hubert Auclair							83	25			0 15 6½	
394	240	Hypolite Messier							86	55			0 16 1	
395	241	Noël Ménard							30				0 5 6½	
396	"	Pierre Beaulieu							60	15			0 11 1	
397	242	Timothé Martel							90	86			0 16 9¾	
398	243	Hubert Gagnon							62	15			0 11 5¾	
399	"	Charles Pinsonnault							30				0 5 6½	
400	244	Do.							89	70			0 16 7½	
401	245	Joseph Ménard							90	45			0 16 9¼	
402	246	J. Bte. Nadeau							63	77			0 11 9½	
403	"	Pierre Rainville							30				0 5 6½	
404	247	Do.							30				0 5 6½	
405	"	Denis Fontaine							61	95			0 11 5¼	
406	248	Do.							30				0 5 6½	
407	"	Benjamin Ménard							58	65			0 10 9¼	
408	249	Pierre Bérard							66				0 12 2¼	
409	"	Timothé Beaulieu							8	25			0 1 6¼	

No. de référence.	No. du Terrier.	NOMS DES CENSITAIRES.	ÉTENDUE DE LA CONCESSION OU DU TERRAIN POSSÉDÉ. FRONT. Arpents	Perches	Pieds.	PROFONDEUR. Arpents	Perches	Pieds.	SUPERFICIE. Arpents	Perches	Pieds.	Emplacements ou Lots à bâtir, ou pour d'autres fins que pour des fins agricoles. VALEUR. £ s. d.	Montant de la Rente Constituée à être payée par le Censitaire. £ s. d.	Voyez référence au bas.
		Concession de la Branche du Rapide.—(Suite.)												
410	249	Cléophas Fontaine								8	25		0 1 6¼	
411	250	Pierre Gingras								84	15		0 15 6½	
412	251	Louis Vigeant								58	10		0 10 8¾	
413	"	Frs. Vigeant, père								29	5		0 5 4¼	
414	252	Do.	1			30			30				0 5 6½	
415	"	J. Bte. Vigeant	2			30			60				0 11 1	
416	253	Noël Alix	3			30			90				0 16 7½	
417	254	Louis Ostigny	2			30			60				0 11 1	
418	254	Antoine Alix	1			30			30				0 5 6½	
419	255	Do.		5		30			15				0 2 9¼	
420	"	Narcisse Désautels	2	5		30			75				0 13 10¼	
421	256	George Harris	2			30			60				0 11 1	
422	"	Louis Ayet	1			30			30				0 5 6½	
423	257	Do.	1			30			30				0 5 6½	
424	"	Pierre Bérard	2			30			60				0 11 1	
425	258	Jacques Fournier	2			30			60				0 11 1	
426	"	Frs. Vigeant, père	1			30			30				0 5 6½	
427	259	Do.	1	5		30			45				0 8 3¾	
428	"	J. Bte. Paquette	1	5		30			45				0 8 3¾	
429	260	Antoine Alix							87	75			0 16 3¼	
430	261	Dame Benjamin Franchère	2			30			60				0 11 1	
431	262	Do.	2			30			53				0 11 1	
	"	Le Gouvernement, (*pour un chemin*)							7					
432	263	Pierre Désiré Lemay	2			30			60				0 11 1	
433	264	Augustin Fournier	3			30			90				0 16 7½	
434	265	Charles Pinsonnault	2			30			60				0 11 1	
435	266	Joseph N. Poulin	3			30			90				0 16 7½	
436	267	François Martel							51				0 9 3	
437	"	Augustin Martel							52	90			0 9 10	
438	"	Joseph Martel							49	80			0 9 2½	
439	268	François Vigeant, fils							67	57			0 13 1¼	
440	"	Frs. X. Leduc							50				0 9 2½	
441	"	Abdon Tétro							21	75			0 4 0¼	

No. de référence.	No. du Terrier.	NOMS DES CENSITAIRES.	ÉTENDUE DE LA CONCESSION OU DU TERRAIN POSSÉDÉ. FRONT. Arpents / Perches / Pieds. PROFONDEUR. Arpents / Perches / Pieds. SUPERFICIE. Arpents / Perches / P.	Emplacements ou Lots à bâtir, ou pour d'autres fins que pour des fins agricoles. VALEUR. £ s. d.	Montant de la Rente Constituée a été payée pour le Cens taire. £ s. d.	Voyez référence au bas.
		Concession ou Rang de l'Eglise.				
442	269	Godefroy Rainville, [illegible] Frs.	50 70 ...	.....	0 9 4¾	
443	270	Narcisse Désautels	51 45 ...	.....	0 9 6	
444	271	Jean Jarret	50 75 ...	.....	0 9 5¾	
445	272	Frs. X. Boulais	39 24 ...	.....	0 7 2¾	
446	"	Toussaint Chicoine	11 48 ...	.....	0 2 1	
447	273	Do.	45 30 ...	.....	0 8 4¼	
448	274	Alexis Brouillet	32 50 ...	.....	0 6 0	
449	"	Damase Rainville	16 25 ...	.....	0 3 0	
450	275	Do.	17 25 ...	.....	0 3 2¾	
451	275	Charles Rainville	34 50 ...	.....	0 6 5¼	
452	276	Antoine Langlois	22 28 ...	.....	0 4 2½	
453	"	Charles Loiselle	12 81 ...	.....	0 2 5	
454	"	Frs. Henri Gatien	17 41 ...	.....	0 3 2½	
455	277	Do.	95	.....	0 17 6¾	
456	"	Notaire Loiselle	5	.....	0 1 8½	
		Concession ou Rang du Vuide.				
457	278	Paschal Martel	80 20 ...	.....	1 8 1	
458	"	Victor Robert	40 10 ...	.....	0 14 1	
459	279	Do.	38 80 ...	.....	0 13 7¼	
460	"	Treflé Blanchard	57 80 ...	.....	1 0 3¼	
461	"	Joseph Vien	18	.....	0 6 3½	
462	280	Frs. X. Brodeur	109 84 162	.....	1 18 6¾	
463	281	Abdon Tétro	30	.....	0 10 6	
464	"	Joseph Vien	69 80 ...	.....	1 4 [illegible]	
465	282	Alexandre Nadeau	69 96 ...	.....	1 4 [illegible]	
466	283	Olivier Foisy	66	.....	1 3 1¼	
467	284	Jacques Fournier	84 20 ...	.....	1 9 5¼	
468	"	Joseph Bessette	30	.....	0 10 6	
469	285	Pierre Vigeant	72 61 ...	.....	1 5 3½	
470	"	Jean Vigeant	63 19 ...	.....	1 2 0½	
471	286	Do.	16 35 ...	.....	0 5 8¾	
472	"	Magloire Ponton	90	.....	0 15 9	
473	"	Joseph Bessette	90	.....	0 15 9	
474	287	Pierre Rocheleau	28 50 ...	.....	0 9 11¾	
475	"	Célestin Chainé	39	.....	0 13 7¾	

No. de référence.	No. du Terrier.	NOMS DES CENSITAIRES.	ÉTENDUE DE LA CONCESSION OU DU TERRAIN POSSÉDÉ — FRONT. Arpents.	Perches.	PROFONDEUR. Pieds.	Arpents.	Perches.	Pieds.	SUPERFICIE. Arpents.	Perches.	Pieds.	Emplacements ou Lots à bâtir, ou pour d'autres fins que [illegible]	Montant de la Rente Constituée à être payée par le Censitaire. £	s.	d.	Voyez référence au bas.
		Concession ou Rang du Vuide. (Suite.)														
176	287	Charles Paquette							60				0	10	6	
177	288	Hyacinthe Patenaude							45				0	15	9	
178	"	Alexandre Bouvier							45				0	15	9	
179	289 et 290	Hypolite Martel							54	12			0	18	10¾	
180	"	Michel Guillet							41	20			0	14	4	
181	"	David Vien							25				0	8	9	
182	"	J. Bte. Davignon							17				0	5	11½	
183	"	Grégoire Guillet							30	50			0	10	8	
184	"	Hyacinthe Tétro							24				0	8	4½	
185	"	Jacques Verret							15				0	5	3	
		Concession du Fort George.														
486	291	Timothé Rainville							61	22			0	15	9¾	
487	"	Louis Jetté	1		30				30				0	8	7½	
488	"	N. Codère et Isaac Fournier	1		30				30				0	8	7½	
489	292	Pierre Fontaine	2		30				60				0	15	6½	
490	"	Joseph Ledoux	2		30				60				0	15	6½	
491	293	Timothé Rainville	2		30				60				0	15	6½	
492	"	Samuel Meunier	2		30				60				0	15	6½	
493	294	Veuve David Barré *et al*							16				0	5	7¼	
494	"	Pierre Thifault							71				1	4	10	
495	"	Joseph Harbeck							20	50			0	10	10¼	
496	295	Paul Rainville							56				0	19	7¾	
497	"	Félix Rainville							56				0	19	7¾	
498	296	Pierre Louis Choquette							54				0	10	0	
499	"	Edouard Benjamin							75				1	6	3	
500	297	Louis Girard							75				1	6	3	
501	"	Hyacinthe Tétro							32				0	11	2¾	
502	298	Patrice Boulais							55				0	19	4	
503	"	Hyacinthe Tétro	2		30				60				1	1	0	
504	299	Joseph Boulais							42				0	14	8½	
505	"	Frs. X. Boulais							42				0	14	8½	
506	"	Alexis Tétro							60				1	1	0	
507	300	Do.							64	65			0	14	5¾	
508	"	Pierre Tétro, (absent)							10				0	3	6	
509	301	Pierre Tétro							57	5			0	19	11½	

No. de référence	No. du Terrier.	NOMS DES CENSITAIRES.	ÉTENDUE DE LA CONCESSION OU DU TERRAIN POSSÉDÉ. FRONT. Arpents.	Perches.	Pieds.	PROFONDEUR. Arpents.	Perches.	Pieds.	SUPERFICIE. Arpents.	Perches.	Pieds.	Emplacements ou Lots à bâtir, ou pour d'autres fins que pour des fins agricoles. VALEUR. £ s. d.	Montant de la Rente Constituée à être payée par le Censitaire. £ s. d.	Voyez référence au bas.
		Concession du Fort George.—(Suite.)												
510	301	Bénoni Boulais	.....			.....			55	.....		.....	0 19 3	
511	302	Jacques Narbonne	.....			.....			51	85	...	.....	0 18 0½	
512	"	Eusèbe Fontaine	.....			.....			56	.....		.....	0 19 7	
513	303	François Tétro	.....			.....			49	25	...	.....	0 17 1	
514	"	Augustin Fontaine	2	.....		5	.....		10	.....		.....	0 3 6	
515	"	Augustin Barré	2	.....		30	.....		60	.....		.....	0 15 7	
516	304	Jean Bte. Métigny	2	.....		30	.....		60	.....		.....	0 15 3	
517	"	Charles Dextras	2	.....		30	.....		60	.....		.....	0 15 3	
518	305	Joseph Ledoux	2	.....		30	.....		60	.....		.....	0 15 3	
519	"	Narcisse Larocque	2	.....		30	.....		60	.....		.....	0 15 3	
520	306	Paul Rainville	2	.....		30	.....		60	.....		.....	1 1 0	
521	"	Jean Bte. Brodeur	2	.....		30	.....		60	.....		.....	0 15 3	
522	307	Louis Boulais	2	.....		30	.....		60	.....		.....	0 15 3	
523	"	Norbert Duclos	2	.....		30	.....		60	.....		.....	0 15 3	
524	308	Alfred Duclos	2	.....		30	.....		60	.....		.....	0 11 1	
525	"	Joseph Harbeck	2	.....		30	.....		60	.....		.....	0 11 1	
526	309	John Donaldson	2	.....		29	.....		58	.....		.....	0 11 1	
527	"	Félix Rainville	2	.....		30	.....		60	.....		.....	0 11 1	
528	310	Do.	4	.....		30	.....		120	.....		.....	2 2 0	
529	311	Joseph Balthazar	2	.....		30	.....		60	.....		.....	1 1 0	
530	"	Edouard Benjamin	2	...	7	30	.....		61	...	54	.....	1 1 6¼	
531	312	Pierre Louis Choquette	2	.....		30	.....		60	.....		.....	1 1 0	
532	"	François Stébenne	2	.....		30	.....		60	.....		.....	1 1 0	
		Concession ou Rang de la Montagne.												
533	313	Patrice Boulais	.....			.....			84	60	...	.....	1 9 6¾	
534	"	Pierre Tétro	.....			.....			21	.....		.....	0 7 4¼	
535	314	Joseph Boulais	.....			.....			32	84	...	.....	0 11 5	
536	"	François Legrain	.....			.....			32	84	...	.....	0 11 5	
537	"	Alphonse Duclos	.....			.....			65	50	...	.....	1 2 11	
538	315	Dumase Brouillet	.....			.....			49	70	...	.....	0 19 10¾	
539	"	Marcel Laporte	.....			.....			6	.....		.....	0 2 8¾	
540	"	Eusèbe Fontaine	.....			.....			6	.....		.....	0 2 8¾	
541	"	Pierre Desroches	.....			.....			34	.....		.....	0 13 1¾	
542	„	Jean Bte. Messier	.....			.....			6	.....		.....	0 1 6	

No. de référence.	No. du Terrier.	NOMS DES CENSITAIRES.	ÉTENDUE DE LA CONCESSION OU DU TERRAIN POSSÉDÉ. FRONT. Arpents.	Perches.	Pieds.	PROFONDEUR. Arpents.	Perches.	Pieds.	SUPERFICIE. Arpents.	Perches.	Pieds.	Emplacements ou Lots à bâtir, ou pour d'autres fins que pour des fins agricoles. VALEUR. £ s. d.	Montant de la Rente Constituée à être payée par le Censitaire. £ s. d.	Voyez référence au bas.
		Concession ou Rang de la Montagne.—(Suite.)												
543	315	Veuve Paul Daunais							3				0 0 9	
544	"	Louis Macé							2				0 3 0	
545	"	Non concédé							12					
546	316	Joseph Leduc							54				1 1 5¾	
547	"	François Grenier							58	60			1 2 11¾	
548	317	Alexis Brouillet	2			30			60				1 1 0	
549	"	Jean Bte. Choquette	2			30			60				1 1 0	
550	318	François Grenier	2			30			60				1 1 0	
551	"	Norbert Duclos	2			30			60				1 1 0	
552	319	Jean Bte. Brodeur	2			30			60				1 1 0	
553	"	Pierre Bessette	2			30			60				1 1 0	
554	320	Augustin Jetté	2			30			60				1 1 0	
555	"	Nazaire Grenier	2			30			60				1 1 0	
556	321	Nazaire Macé	2			30			60				1 1 0	
557	"	Frs. X. Poulin	2			30			60				1 1 0	
558	322	Augustin Jetté	2			30			60				1 1 0	
559	"	Charles Macé	2			30			60				1 1 0	
560	323	Damase Séguin							58				1 0 3½	
561	"	Veuve Frs. Goyette *et al*							58				1 0 3½	
562	324	Joseph Marcoux							33	95			0 11 9½	
563	"	François Marcoux							33	55			0 11 8½	
564	"	Cyrille Ledoux							33	75			0 11 9½	
565	325	David Poitevin							37	25			0 6 10½	
566	"	Guillaume Vien							33				0 6 1	
567	326	Louis Langie							38	31			0 6 10½	
568	327	George Harris *et al*							120	15			0 13 8	
569	328	Théophile et J. Bte. Ste. Marie							118				1 1 9¾	
570	"	Charles Barré							12	80			0 7 11	
571	"	Augustin Fournier							42				0 7 8¾	
572	"	François Ménard							10				0 1 10½	
573	329	Amable Parent							39	20			0 7 2¼	
574	"	Toussaint Métigny							43				0 7 11	
575	330	John Stoddart							136	76			2 8 1½	
576	"	Etienne Rousseau							55	50			0 19 5¾	
577	331	William Ashby							185	25			3 5 4¼	

No. de référence.	No. du Terrier.	NOMS DES CENSITAIRES.	ÉTENDUE DE LA CONCESSION OU DU TERRAIN POSSÉDÉ. FRONT. Arpents.	Perches.	Pieds.	PROFONDEUR. Arpents.	Perches.	Pieds.	SUPERFICIE. Arpents.	Perches	Pieds.	Emplacements ou Lots à bâtir, ou pour d'autres fins que pour des fins agricoles. VALEUR. £ s. d.	Montant de la Rente Constituée à être payée par le Censitaire. £ s. d.	Voyez référence au lac.
		Concession ou Rang de la Montagne.—(Suite.)												
578	332	Antoine Savary							90			.....	1 11 9	
579	333	Louis Meunier, fils							5	50		.....	0 1 1½	
		Seconde Division de la Première Concession.												
580	1	Charles Ménard							81			.....	0 14 11¾	
581	"	Elias Nichols							9			.....	0 1 7¾	
582	2	Charles Ménard							38			.....	0 7 0¼	
583	"	Joseph Lalanne							30			.....	0 5 6½	
584	"	Pierre Daquette							22			.....	0 4 0¼	
585	3	Veuve Alexandre Ménard							34			.....	0 6 3½	
586	"	François Ménard							41			.....	0 7 7¼	
587	"	Louis Ménard							15			.....	0 2 9¼	
588	4	Do.							46	67		.....	0 8 8	
589	"	François Ménard							14	40		.....	0 2 8¼	
590	"	Joseph Lalanne							18	31		.....	0 3 3¼	
591	"	Jean Bte. Dion							10	62		.....	0 1 11½	
592	5	Jacques Malhiot							60			.....	0 11 1	
593	"	Joseph Lalanne							15			.....	0 2 9¼	
594	"	Jean Bte. Dion							15			.....	0 2 9¼	
595	6	Joseph Racicot							45			.....	0 8 3¾	
596	"	Noël Lareau							30			.....	0 5 6½	
597	"	Joseph Quintin							15			.....	0 2 9¼	
598	7	Moïse Quintin	3		12				36			.....	0 9 4	
599	"	Antoine Papineau	2		18				36			.....	0 9 4	
600	"	Noël Lareau, fils	1		18				18			.....	0 4 7¾	
601	8	Joseph Bonneau							80			.....	0 14 9	
602	"	Joseph Kègle							10			.....	0 1 10½	
603	9	Philippe Larivière	2		30				60			.....	0 11 1	
604	"	Joseph Bonneau	1		30				30			.....	0 5 6½	
605	10	Philippe Larivière							32			.....	0 5 10¾	
606	"	Joseph Guillotte							7			.....	0 1 3½	
607	"	Pierre Choquette							6			.....	0 1 1¼	
608	"	Jérôme Ponton							45			.....	0 8 3¾	
609	11	Joseph Guillotte	3		30				90			.....	0 16 7½	
610	12	Alexandre Gastra	3		30				90			.....	0 16 7½	

No. de référence.	No. du Terrier.	NOMS DES CENSITAIRES.	ÉTENDUE DE LA CONCESSION OU DU TERRAIN POSSÉDÉ. FRONT. Arpents.	Perches.	Pieds.	PROFOND. PR. Arpents.	Perches.	Pieds.	SUPERFICIE. Arpents.	Perches.	Pieds.	Emplacements ou Lots à bâtir, ou jour d'Autres fins que pour des fins agricoles. VALEUR. £ s. d.	Montant de la Rente Constituée à être payée par le Censitaire. £ s. d.	Voyez référence au bas.
		Seconde Division de la Première Concession.—(Suite.)												
611	13	Pierre Berger							64	50			0 11 10¾	
612	"	Pierre Choquette							23	76			0 4 4¼	
613	14	Albert Benjamin	1			30			30				0 5 6½	
614	"	Moïse Bessette	1			30			30				0 5 6½	
615	"	Héritiers Amable Jetté	1			30			30				0 5 6½	
616	15	Amable Jetté	2	5		30			75				0 13 10¼	
617	"	Charles Choquette		5		30			15				0 2 9¼	
618	16	Do.	2			30			60				0 11 1	
619	17	Veuve Jean Bte. Lareau et André Loupret	2	5		30			75				0 13 10¼	
620	18	Frs. X. Bessette	2	2	9	30			67	50			0 12 4½	
621	"	Moïse Bessette	2		9	30			61	50			0 11 4¾	
622	"	Louis Gauthier		2		30			6				0 1 1¼	
623	19	Timothé Ségnin	2			15			30				0 5 6½	
624	"	Joseph Vigeant	2			15			30				0 5 6½	
625	20	Veuve Timothé Franchère	3			30			90				0 16 7½	
626	21	Héritiers DeSalaberry							72				0 13 3¾	
627	"	Joseph Tétro							18				0 3 3¾	
628	22	Frs. Bessette							45				0 8 3¾	
629	"	Héritiers J. Bte. Tétro							45				0 8 3¾	
630	23	Jean Marie Lânier	3			30			90				0 16 7½	
631	24	François Bedard	2			30			60				0 11 1	
632	25	Jean Bte. Lebeau	3			30			90				0 16 7½	
633	26	Charles Lebeau	3			30			90				0 16 7½	
634	27	Pierre Benjamin, fils	3			30			90				0 16 7½	
635	28	Damase Choquette	3			30			90				0 16 7½	
636	29	Jacques Bonneau	3			30			90				0 16 7½	
637	30	Frs. Davignon	3			30			90				0 16 7½	
638	31	Noël Jasmin	3			30			90				0 16 7½	
639	32	Louis Nadeau	3			30			90				0 16 7½	
640	33	Jacques Bonneau	2			30			60				0 11 1	
641	"	Frs. Surprenant	1			30			30				0 5 6½	
642	34	Jos. Denis dit Laporte	3			30			90				0 16 7½	
643	35	Do.	1			30			30				0 5 6½	
644	"	Etienne Denis Laporte	2			30			60				0 11 1	
645	36	Do.	1	5		30			45				0 8 3¾	

No. de référence.	No. du Terrier.	NOMS DES CENSITAIRES.	ÉTENDUE DE LA CONCESSION OU DU TERRAIN POSSÉDÉ. FRONT. Arpents.	Perches.	Pieds.	PROFONDEUR. Arpents.	Perches.	Pieds.	SUPERFICIE. Arpents.	Perches.	Pieds.	Emplacements ou Lots à bâtir, ou pour d'autres fins que pour des fins agricoles. VALEUR. £ s. d.	Montant de la Rente Constituée à être payée par le Censitaire. £ s. d.	Voyez référence au Terr.
		Seconde Division de la Première Concession.—(Suite.)												
646	36	Jean Bte. Ledoux	1	5		30			45				0 8 3¾	
647	37	J. Bte. Gendron	1	5		30			45				0 8 3¾	
648	"	Joseph Chagnon	1	5		30			45				0 8 3¾	
649	38	J. Bte. Gendron, fils	2			30			60				0 11 1	
650	"	Jos. Chagnon et Prudent Macé.	1			30			30				0 5 6½	
651	39	J. Bte. Dépelteau							66				0 15 11½	
652	40	Pierre Choquette	3			25	50		76	50			0 14 3½	
653	41	Noël Gamache	3			30			90				0 16 7½	
654	42	Do.	1			30			30				0 5 6½	
655	"	Pierre Gamache	2			30			60				0 11 1	
656	43	Pierre Gamache, fils	2			30			60				0 11 1	
657	"	Etienne Ménard	1			30			30				0 5 6½	
658	44	Etienne Ménard, fils	3			30			90				0 16 7½	
659	45	Samuel Sherry	3			30			90				0 16 7½	
660	46	Timothé Séguin	2			15			30				0 5 6½	
661	"	Moïse Bonneau	2			15			30				0 5 6½	
662	47	Do.	3			30			90				0 16 7½	
663	48	Veuve Michel Dextras	2			30			60				0 11 1	
664	"	Jean Marie Lânier	1			30			30				0 5 6½	
665	49	Narcisse Robert	3			30			90				0 16 7½	
666	50	Pierre Séguin, fils	3			30			90				0 16 7½	
667	51	Joseph Harbeck, fils	2			30			60				0 11 1	
668	52	Damase Choquette	2			30			60				0 11 1	
669	"	Hypolite Choquette	1			30			30				0 5 6½	
670	53	Do.							88	20			0 16 3¼	
671	54	Michel Duquette							88	20			0 16 3¼	
672	55	Jean Bte. Benoit							88	20			0 16 3¼	
673	56	Pierre Lânier	2			30			60				0 11 1	
674	"	Joseph Careau	1			30			30				0 5 6½	
675	57	Do.	2			30			60				0 11 1	
676	"	Veuve David Barré	1			30			30				0 5 6½	
677	58	Do.	1			30			30				0 5 6½	
678	"	Frs. Surprenant	2			30			60				0 11 1	
679	59	Louis Nadeau	2			30			60				0 11 1	
680	"	Jos. Careau, fils de Pierre	1			30			30				0 5 6½	
681	60	Do.	1			26			30				0 5 6½	
682	60													
683	61													
684	62													
685	63													
686	"													
687	64													
688	"													
689	65													
690	"													
691	66													
692	67													
693	67													
694	68													
695	"													
696	69													
697	"													
698	"													
699	70													
700	"													
701	"													
702	"													
703	71													
704	72													
705	73													
706	"													
707	74													
708	75													
709	"													
710	"													
711	76													
712	"													
713	"													
714	77													

No. de référence.	No. du Terrier.	NOMS DES CENSITAIRES.	ÉTENDUE DE LA CONCESSION OU DU TERRAIN POSSÉDÉ. FRONT. Arpents.	Perches.	PROFONDEUR. Arpents.	Perches.	Pieds.	SUPERFICIE. Arpents.	Perches.	Pieds.	Emplacements ou Lots à bâtir, ou pour d'autres fins que pour des fins agricoles. VALEUR. £ s. d.	Montant de la Rente Constituée à être payée par le Censitaire. £ s. d.	Voyez référence au bas.
		Seconde Division de la Première Concession.—(Suite.)											
682	60	Antoine L'Homme	2		30			60				0 11 1	
683	61	Jean Bte. Lebeau	3		30			90				0 16 7½	
684	62	Do.	3		30			90				0 16 7½	
685	63	Damase Carcau	2	4	30			72				0 13 3¾	
686	"	Joseph Larivière		6	30			18				0 3 3¾	
687	64	Jean Bte. Lebeau	2		30			60				0 11 1	
688	"	Prudent Macé	1		30			30				0 5 6½	
689	65	Do.	1		30			30				0 5 6½	
690	"	Amable Lagüe	2		30			60				0 11 1	
		Seconde Division de la Deuxième Concession.											
691	66	John McQuillan						75	2	162		0 13 10¼	
692	67	Do.						36	10			0 6 7½	
693	67	Peter McQuillan						38	92			0 7 2¾	
694	68	Bazile Piédalue						59	60			0 11 1	
695	"	Ambroise Piédalue	1		30			30				0 5 6½	
696	69	Pierre Lalanne	1	7	30			51				0 9 4¾	
697	"	Edouard Lareau						29				0 5 4¼	
698	"	Ambroise Piédalue						10				0 1 10½	
699	70	Théophile Quintin						51				0 9 4¾	
700	"	Ambroise Piédalue						17				0 3 2	
701	"	Joseph Lalanne						13				0 2 5	
702	"	Héritiers John Montgomery						9				0 1 8	
703	71	Athanase Tarte	3		30			90				0 16 7½	
704	72	Finlay McRae	3		30			90				0 16 7½	
705	73	Jean Bte. Chevalier	2		30			60				0 11 1	
706	"	Barnard Maguire	1		30			30				0 5 6½	
707	74	Do.	3		30			90				0 16 7½	
708	75	Joseph Carcau, fils	3		15			45				0 0 0¼	
709	"	Jos. Harbeck et Pierre Ponton	3		6	5		19	50			0 0 0¼	
710	"	L'hon. Juge Rolland *et al*	3		8	5		24	50			0 0 0¼	
711	76	Le Seigneur	3		15			45				0 0 0½	
712	"	Joseph Lebeau						23				0 4 3½	
713	"	Laurent Lebeau						22				0 4 1¼	
714	77	Le Seigneur	3		15			45					

No. de référence.	No. du Terrier.	NOMS DES CENSITAIRES.	ÉTENDUE DE LA CONCESSION OU DU TERRAIN POSSÉDÉ. FRONT. Arpents	Perches	Pieds.	PROFONDEUR. Arpents.	Perches	Pieds.	SUPERFICIE. Arpents.	Perches	Pieds.	Emplacements ou Lots à bâtir, ou pour d'autres fins que pour des fins agricoles. VALEUR £ s. d.	Montant de la Rente Constituée à être payée par le Censitaire. £ s. d.	Voyez référence au Ter.
		Seconde Division de la Deuxième Concession.—(Suite.)												
715	77	Laurent Lebeau	2		15				30				0 5 6½	
716	"	Pierre Babin							13				0 2 5	
717	"	Le Seigneur							2					
718	78	Pierre Babin							20				0 3 9	
719	"	Thomas Maguire							10				0 1 10½	
720	"	Le Seigneur							60				0 11 1	
721	79	François Béchard	3		20				60				0 0 0¼	
722	"	L'hon. Juge Rolland	3		10				30				0 0 0¼	
723	80	François Béchard	3		20				60				0 0 0¼	
724	"	L'hon. Juge Rolland	1	5	10				15				0 0 0¼	
725	"	Veuve et Hérits. Frs. Lebeau.	1	5	10				15				0 2 9¾	
726	81	Do.	1		30				30				0 5 6½	
727	"	François Tanguay	1	5	20				30				0 5 6½	
728	"	François Béchard	1	5	20				30				0 0 0½	
729	82	Etienne Poulin *et al*	3		30				90				0 16 7½	
730	83	Jean Bte. Lambert *et al*	3		30				90				0 16 7½	
731	84	William Ashby	1	5	30				45				0 8 3¾	
732	"	Joseph Bergeron	1	5	30				45				0 8 3¾	
733	85	Julien Benoit	2		22	2	9		44	50			1 2 0¾	
734	86	Héritiers Antoine Bouthiller							30				0 10 6	
735	"	Marcel Monty							16	50			0 5 9¾	
736	"	Peter McQuillan							16				0 5 7¾	
737	"	Jean Bte. Moisan							31	50			0 11 0¾	
738	87	Do.							31	60			0 7 3¾	
739	"	Antoine Monty	2		31	6			63	20			0 11 8	
740	88	Toussaint Huot	2		31	7			63	40			0 11 9¾	
741	"	Eusèbe Fréchette	1		31	7			31	70			0 5 10¾	
742	89	Do.	1		31	9			31	90			0 5 10¾	
743	"	Pierre Lalanne	2		31	9			63	80			0 11 9½	
744	90	Maxime Lalanne	3		31	9			95	70			0 17 6¾	
745	91	Honoré Tarte	2		31	9			63	80			0 11 10	
746	"	Etienne Tarte							31	90			0 5 10¾	
747	92	Bénoni Tétro	2		31	9			63	80			0 11 10	
748	93	Eusèbe Bessette	3		31	9			95	70			0 17 6¾	
749	94	Pierre Ponton	2		31	9			63	80			0 11 10	
750	"	Edouard Bessette							19	90			0 3 8½	

No. de référence.	No. du Terrier.	NOMS DES CENSITAIRES.	ÉTENDUE DE LA CONCESSION OU DU TERRAIN POSSÉDÉ — FRONT. Arpents.	Perches.	Pieds.	PROFONDEUR. Arpents.	Perches.	Pieds.	SUPERFICIE. Arpents.	Perches.	Pieds.	Emplacements ou Lots à bâtir, ou pour d'autres fins que pour des fins agricoles. VALEUR. £ s. d.	Montant de la Rente Constituée à être payée par le Censitaire. £ s. d.	Voyez référence au bas.
		Seconde Division de la Deuxième Concession.—(Suite.)												
751	94	Le Seigneur							12				0 2 $2\frac{3}{4}$	
752	95	Edouard Bessette							49	90			0 9 $0\frac{3}{4}$	
753	"	Le Seigneur							45	80			0 8 $5\frac{3}{4}$	
754	96	Do.	3			31	9		95	70			0 17 $6\frac{3}{4}$	
755	97	Do.	3			31	9		95	70			0 17 $6\frac{3}{4}$	
756	98	Joseph Choquette	2			31	9		63	80			0 11 10	
757	"	Frs. Xav. Poulin	1			31	9		31	90			0 5 $10\frac{3}{4}$	
758	99	Do.	3			31	9		95	70			0 17 $6\frac{3}{4}$	
759	100	Augustin Messier							63				1 2 $0\frac{1}{2}$	
760	"	Abraham Lemaire							47				0 8 $8\frac{1}{2}$	
761	101	Do.							16				0 2 $11\frac{1}{2}$	
762	"	Augustin Messier							79	70			0 14 10	
763	102	Joseph Harbeck							63				0 11 8	
764	"	Jean Bte. Chevalier							31				0 12 $9\frac{1}{4}$	
765	103	Do.							31				0 12 $9\frac{1}{4}$	
766	"	Pierre Lalanne							62				1 4 $2\frac{1}{4}$	
767	104	Julien Benoit							50				0 17 $5\frac{3}{4}$	
768	"	Bénoni Larcau							61				1 1 $4\frac{1}{4}$	
769	105	Michel Boucher							60				1 1 0	
770	"	Noël Beaulieu							42				0 14 $8\frac{1}{4}$	
771	106	Damase Quintin							60				1 1 0	
772	"	Pierre Larcau							60				1 1 0	
773	107	Joseph Larocque							60				1 1 0	
774	"	Veuve Louis Chartier							60				1 1 0	
775	108	Pierre Normandin							60				1 1 0	
776	"	Bénoni Tétro							60				1 1 0	
777	109	Olivier Bessette							60				1 3 6	
778	"	Bénoni Tétro							60				1 3 6	
779	110	Noël Meunier							60				1 1 0	
780	"	Eusèbe Quintin							60				1 3 6	
781	111	Constant Normandin							60				1 3 6	
782	"	Charles Savaria							30				0 11 9	
783	"	Joseph Lévesque							30				0 11 9	
784	112	François Quintin							60				1 1 0	
785	"	Jean Rainville							60				1 1 1	
786	113	Honoré Tarte							60				1 1 0	

No. de référence.	No. du Terrier.	NOMS DES CENSITAIRES.	ÉTENDUE DE LA CONCESSION OU DU TERRAIN POSSÉDÉ. FRONT. Arpents.	Perches.	Pieds.	PROFONDEUR. Arpents.	Perches.	Pieds.	SUPERFICIE. Arpents.	Perches.	Pieds.	Emplacements ou Lots à bâtir, ou pour d'autres fins que pour des fins agricoles. VALEUR. £ s. d.	Montant de la Rente Constituée à être payée par le Censitaire. £ s. d.	Voyez référence au [illegible]
		Seconde Division de la Deuxième Concession.—(Suite.)												
787	113	Joseph Choquette							60				1 1 0	
788	114	Olivier Ledoux							56				0 19 7	
789	"	François Quintin							59	40			1 0 11	
790	115	Veuve Pierre Malhiot							13				0 4 6½	
791	"	Julien Allard							12				0 4 2½	
792	"	Michel Daumay							25				0 8 9	
793	"	Léandre Davignon							47	60			0 16 8	
794	116	Pierre Messier							45	58			0 15 11	
795	"	François Lareau							45	82			0 15 4¾	
796	117	Edouard Bessette							52				0 19 8½	
797	"	Augustin Girard							34	25			0 14 5¾	
798	118	James Hagan							36				0 14 8¼	
799	"	Pierre Mailloux							54	42			1 0 10¾	
800	"	Narcisse Lamoureux							60				1 3 8	
801	119	Héritiers Jacques Métras							56				1 2 2	
802	"	Raphaël Daigneau							54				1 1 7¾	
803	120	Samuel Sherry							50				0 17 5¾	
804	"	James McQuillan							48	70			0 17 0½	
805	121	Barnard Kane							60	30			1 1 1	
806	"	James McQuillan							60	30			1 1 1	
807	122	Do.							61				1 1 4¼	
808	123	Barnard Kane							54	12	162		0 18 10¾	
809	"	Jean Bte. L'Homme							54	12	162		0 18 10¾	
810	124	Charles Ménard							50	10			0 9 3	
811	125	Do.							43				0 15 0	
812	"	Charles Charbonneau							43				0 15 0	
813	126	Moïse Quintin	2	8	18	1			51	23			0 12 3	
814	"	Joseph Quintin	2	2	18	1			39	27			0 8 2¼	
815	127	Eusèbe Quintin							54				1 2 8	
816	"	Joseph Racicot							32				0 13 10	
817	128	Moïse Quintin							27				0 11 10	
818	"	Joseph Hébert							57	20			1 5 0	
819	129	Michel Gamache							56	66			1 4 9½	
820	"	Moïse Quintin							23	43			0 10 1½	
821	"	Joseph Bonneau							15	41			0 6 9	
822	130	Joseph Chartier							60				1 5 0	

No. de référence.	No. du Terrier.	NOMS DES CENSITAIRES.	ETENDUE DE LA CONCESSION OU DU TERRAIN POSSÉDÉ. FRONT. Arpents.	Perches.	Pieds.	PROFONDEUR. Arpents.	Perches.	Pieds.	SUPERFICIE. Arpents.	Perches.	Pieds.	Emplacements ou Lots à bâtir, ou pour d'autres fins que pour des fins agricoles. VALEUR. £ s. d.	Montant de la Rente Constituée à être payée par le Censitaire. £ s. d.	Voyez référence au bas.
		Seconde Division de la Deuxième Concession.—(Suite.)												
823	130	Pierre Choquette							41	75			0 19 6½	
824	131	Moïse Quintin							58				1 1 0	
825	132	Veuve Jean Bte. Molleur	3			30			90				1 11 6	
826	133	Jean Bte. Riendeau	2			30			60				0 11 1	
827	"	Jean Bte. Dextras	2			30			60				0 11 1	
828	134	Alexis Patenaude	2			30			60				0 11 1	
829	"	Joseph Morin	2			30			60				0 11 1	
830	135	Eusèbe Quintin	1	5		30			45				0 11 1	
831	"	Antoine Quintin		5		30			15				0 8 3¾	
832	"	Paul Dextras	2			30			60				0 2 9¼	
833	136	Athanase Tarte	3			30			90				0 11 1	
834	"	Antoine Quintin	1			30			30				0 16 7½	
835	137	Pierre Bessette	2			30			60				0 5 3½	
836	"	Veuve Michel Charron	2			30			60				0 11 1	
837	138	J. Bte. Benjamin	2			30			60				0 11 1	
838	"	Edouard Bessette	2			30			60				0 11 1	
839	139	Michel Désautels	2			30			60				0 11 1	
840	"	Charles Poulin	2			30			60				0 11 1	
841	140	Bartholomew Esinhart	2			30			60				0 11 1	
842	"	William Esinhart	2			30			60				0 11 1	
843	141	Veuve Moise Lânier	2			30			60				0 11 1	
844	"	Alexis Jetté	2			30			60				0 11 1	
845	142	Etienne Tarte, fils	2			30			60				0 11 1	
846	"	Fréderic Kègle	2			30			60				0 11 1	
847	143	Magloire Bessette	2			30			60				0 11 1	
848	"	Toussaint Jetté	2			30			60				1 1 0	
849	144	Théophile Moquin	2			30			60				1 1 0	
850	"	Veuve Charles Ponton	2			30			60				0 8 4	
851	145	Honoré Monat							26				1 1 0	
852	"	Fabien Lesage							57				0 9 1	
853	"	Antoine Vincelette							7				0 9 11½	
854	"	Samuel Sherry							20				0 2 5½	
855	"	La Fabrique de St. Grégoire							10				0 6 11¾	

No. de référence.	No. du Terrier.	NOMS DES CENSITAIRES.	ÉTENDUE DE LA CONCESSION OU DU TERRAIN POSSÉDÉ — FRONT. Arpents.	Perches.	Pieds	PROFONDEUR. Arpents.	Perches.	Pieds	SUPERFICIE. Arpents.	Perches.	Pieds	Emplacements ou Lots à bâtir, ou pour d'autres fins que pour des fins agricoles. VALEUR. £ s. d.	Montant de la Rente Constituée à être payée par le Censitaire. £ s. d.	Voyez référence au Lot
		Seconde Division de la Quatrième Concession.												
856	146	Robert Jones							132				2 6 2½	
857	147	André St. Germain							38	50			0 13 5½	
858	"	Pierre Guedesse							38	50			0 13 5½	
859	148	Edouard Bourdeau	3			30			90				1 11 7½	
860	"	Edouard Sorel	1			30			30				0 10 6	
861	149	Do.	2			30			60				1 1 0	
862	"	Isaïe Bisaillon	2			30			60				1 1 0	
863	150	Paul Dextras	2			30			60				1 1 0	
864	"	Eusèbe Quintin	2			30			60				1 1 0	
865	151	Antoine Quintin	2			30			60				1 1 0	
866	"	Marcel Roussel	2			30			60				1 1 0	
867	152	Pierre Guedesse	2			30			60				1 1 0	
868	"	Veuve Michel Charron	2			30			60				1 3 6	
869	153	Jean Bte. Benjamin	2			30			60				1 1 0	
870	"	Joseph Desbleds	2			30			60				1 1 0	
871	154	Isidore Bessette	2			30			60				1 1 0	
872	"	Charles Poulin	2			30			60				1 1 0	
873	155	Louis Rocheleau	4			30			120				1 1 0	
874	156	Héritiers Charles Barrière	2			30			60				2 2 0	
875	"	Alexis Jetté	2			30			60				1 1 0	
876	157	Fréderic Kègle							58	75			1 1 0	
877	"	Antoine Rocheleau	2			30			60				1 0 6¼	
878	158	Marcel Monty	2			30			60				1 1 0	
879	"	Edouard Choquette	2			30			60				1 1 0	
880	159	Joseph Lareau	2			30			60				1 1 0	
881	"	Louis Guillotte	2			30			60				1 1 0	
882	160	Veuve Joseph Giroux	2			30			60				1 1 0	
883	"	Bénoni Lareau	2			30			60				1 1 0	
		Seconde Division de la Cinquième Concession.												
884	161	Ambroise Patenaude							54				0 18 10¾	
885	"	Joseph Fortier							59				1 0 7¾	
886	162	Pierre Gladu							117	50			2 3 7½	
887	163	Do.	2			30			60				1 2 3	
888	"	Abraham Brunel	2			30			60				1 2 3	
889	164	Noël Ménard							46	40			0 18 9¼	

No. de référence.	No. du Terrier.	NOMS DES CENSITAIRES.	ÉTENDUE DE LA CONCESSION OU DU TERRAIN POSSÉDÉ. FRONT. Arpents	Perches	Pieds.	PROFONDEUR. Arpents.	Perches.	Pieds.	SUPERFICIE. Arpents.	Perches	Pieds	Emplacements ou Lots à bâtir, ou pour d'autres fins que pour des fins agricoles. VALEUR. £ s. d.	Montant de la Rente Constituée à être payée par le Censitaire. £ s. d.	Voyez référence au Lec.
		Seconde Division de la Cinquième Concession.—(Suite.)												
890	164	Jacques Boisvert							59	79				
891	165	Jacques Fréjeau	2			30			60				1 3 6	
892	"	Alexis Jetté, fils	2			30			60				1 1 0	
893	166	Timothé Jetté	2			30			60				1 1 0	
894	"	Toussaint Jetté, fils	2			30			60				1 1 0	
895	167	Julien Dubuc	2			30			60				1 1 0	
896	"	Amable Boisvert	2			30			60				1 1 0	
897	168	Jean Bte. Quintin							58	51			1 1 0	
898	"	Narcisse Quintin	2			30			60				1 0 1	
899	169	Charles Ménard							118	45			1 1 0	
900	170	Michel Benjamin							59	48			2 1 5¾	
901	"	Noël Meunier	2			30			60				1 0 10	
902	171	Antoine Ménard	2			30			60				1 1 0	
903	"	Bénoni Tetro							57	33			1 1 0	
904	172	Antoine Ménard	2			30			60				1 0 1½	
905	"	Pierre Genme	2			30			60				1 1 0	
906	173	Joseph Lareau							57	98			1 1 0	
907	"	Bénoni Lareau	2			30			60				1 0 3¾	
908	174	Pierre Messier							59	32			1 1 0	
909	"	Casimir Lareau	2			30			60				1 0 7¾	
910	175	Joseph Lareau	1			30			120				1 1 0	
		Seconde Division de la Sixième Concession.											2 2 0	
911	176	Alexis Brouillet	2			30			60				1 1 0	
912	"	Jean Bte. Benjamin	2			30			60				1 1 0	
913	177	Joseph Cadieux	1			30			30				0 10 6	
914	179	Magloire Labarre	2			30			60				1 1 0	
915	"	Abraham Bessette							69	82	162		1 4 6	
916	180	Gabriel Loiselle							69	87			1 4 6	
917	"	Godefroy Loiselle							69	87			1 4 6	
918	181	Antoine Bariteau							73	50			1 5 8¾	
919	"	Joseph Cadieux							67	88			1 3 8¾	
920	182	Paul Baillon							96				1 16 11¼	
921	"	Louis Baillon							40	50			0 15 10	
922	183	Frs. Bedard							63	54			1 4 8½	
923	"	Alexis Bessette							63	50			1 4 8½	

No. de référence.	No. du Terrier.	NOMS DES CENSITAIRES.	ÉTENDUE DE LA CONCESSION OU DU TERRAIN POSSÉDÉ — FRONT. Arpents	Perches	Pieds	PROFONDEUR. Arpents	Perches	Pieds	SUPERFICIE. Arpents	Perches	Pieds	Emplacements ou Lots à bâtir, ou pour d'autres fins que pour des fins agricoles. VALEUR. £ s. d.	Montant de la Rente Constituée à être payée par le Censitaire. £ s. d.	Voyez le cadastre
		Seconde Division de la Sixième Concession. — (Suite.)												
924	185	Eusèbe Choquette							58	80		.....	1 3 0¾	
925	"	Pierre Poirier							58	80		.....	1 3 0¾	
926	"	Michel Messier							69	80		.....	1 7 10	
927	"	Géoffroy Lareau et Charles Choquette							70			.....	1 7 10	
928	186	Moïse Messier	2			30			60			.....	1 1 0	
929	187	Jérémie Bessette							58			.....	1 0 3¾	
930	"	Alexis et Géoffroy Daigneau							59			.....	1 0 8¼	
931	188	Alexis Daigneau							60			.....	1 1 0	
932	"	Godefroy Daigneau							60			.....	1 1 0	
933	"	J. Bte. Bombardier							49	30		.....	0 17 2¼	
934	"	Norbert Choquette							49	30		.....	0 17 2¼	
935	189	Léon Choquette							58			.....	1 0 3¼	
936	190	Jacques Daragon							46			.....	0 16 1¼	
937	"	Bénoni Lareau							12			.....	0 4 2½	
938	"	Norbert Choquette							60			.....	1 1 0	
939	191	Samuel Sherry							39	77		.....	0 13 11¾	
		Augmentation de la Côte Double de Rottot.												
940	1	Isidore Desloriers							31	72		.....	0 10 11¾	
941	2	François Vigeant							69			.....	1 4 1¾	
942	3	Pierre Ledoux	1	5		30			45			.....	0 15 9	
943	"	Flavien Pion	1	5		30			45			.....	0 15 9	
944	4	Paschal Gabouriau	2			30			60			.....	1 4 4	
945	"	David Larocque	1			30			30			.....	0 12 2	
946	5	Do.	1			30			30			.....	0 10 6	
947	"	Veuve Frs. Nadeau	2			30			60			.....	1 1 0	
948	6	Hypolite Nadeau	3			30			90			.....	1 11 6	
949	7	Do.	2			30			60			.....	1 1 0	
950	"	Louis Ostigny	1			30			30			.....	0 10 6	
951	8	Do.	1			30			30			.....	0 10 6	
952	"	Jérémie Morin	2			30			60			.....	1 1 0	
953	9	Hubert Benjamin	2			30			60			.....	1 1 0	
954	"	J. Bte. Desboyaux	1			30			30			.....	0 10 6	
955	10	Do.	1			30			30			.....	0 10 6	
956	"	Joseph Dubuc	2			30			60			.....	1 1 0	
957	11	Joseph Gauthier	1	5		30			45			.....	0 15 9	

No. de la référence.	No. du Terrier.	NOMS DES CENSITAIRES.	ETENDUE DE LA CONCESSION OU DU TERRAIN POSSÉDÉ. FRONT. Arpents	Perches	Pieds	PROFONDEUR Arpents	Perches	Pieds	SUPERFICIE Arpents.	Perches	Pieds	Emplacements ou Lots à bâtir, ou pour d'autres fins que pour des fins agricoles. VALEUR. £ s. d.	Montant de la Rente Constituée à être payée par le Censitaire. £ s. d.	Voyez référence au bas.
		Augmentation de la Côte Double de Rottot.—(Suite.)												
958	11	Damase Loiselle	1	5		30			45				0 15 9	
959	13	Charles Loiselle	2			30			60				1 1 0	
960	"	Godefroy Careau	1			30			30				0 10 6	
961	13	Do.	1	5		30			45				0 15 9	
962	"	Désiré Vien	1	5		30			45				0 15 9	
963	14	Do		2	9	30			7	50			0 2 7½	
964	"	Paul Senécal	1	7	9	30			52	50			0 18 4½	
965	"	Joseph Grignon	1			30			30				0 10 6	
966	15	Do.	1			30			30				0 10 6	
967	"	Louis Nadeau	2			30			60				1 1 0	
968	16	Do.	1			30			30				0 10 6	
969	"	Clément Desmarais	2			30			60				1 1 0	
970	17	Florentin Vigeant	2			30			60				1 1 0	
971	"	Denis Leclaire	1			30			30				0 10 6	
972	18	Do.	1			30			30				0 10 6	
973	"	Charles Benoit	2			30			60				1 1 0	
974	19	François Ostigny	2			30			60				1 1 0	
975	"	Dr. Joseph N. Poulin	1			30			30				0 10 6	
976	20	Do.	3			30			90				1 11 6	
977	21	Athanase Têtro	1	5		30			45				0 18 3	
978	"	Isaac Gélineau	1	5		30			45				0 18 3	
979	22	Etienne Dubuc							77				1 6 11¼	
980	23	Honoré Dubuc	2			30			60				1 2 1½	
981	"	Pierre Benjamin Beauvais	1			30			30				0 11 0½	
982	24	Do.	1			30			30				0 11 0½	
983	"	John Daley	2			30			60				1 2 1½	
984	25	Hypolite Bedard	2			30			60				1 1 0	
985	"	Henri Allard	1			30			30				0 10 6	
986	26	Do.		5		30			15				0 5 3	
987	"	Abraham Beauvais	1	5		30			45				0 15 9	
988	"	Moïse Beauvais	1			30			30				0 10 6	
989	27	Joseph Tessier							121	50			2 2 6¼	
990	28	Pierre Brouillet							20				0 6 11¾	
991	"	Joseph Brouillet							10				0 3 6	
992	"	Louis Ouimet							10				0 3 6	
993	"	Jean Bte. Fréjeau							10				0 3 6	

No. de référence.	No. du Terrier.	NOMS DES CENSITAIRES.	ÉTENDUE DE LA CONCESSION OU DU TERRAIN POSSÉDÉ. FRONT. Arpents.	Perches.	Pieds.	PROFONDEUR. Arpents.	Perches.	Pieds.	SUPERFICIE. Arpents.	Perches.	Pieds.	Emplacements ou Lots à bâtir, ou pour d'autres fins que pour des fins agricoles. VALEUR. £ s. d.	Montant de la Rente Constituée à être payée par le Censitaire. £ s. d.	Voyez référence au fief.
		Augmentation de la Côte Double de Rottot.—(Suite.)												
994	28	Antoine Charron	...	...	...	...	...	...	10	...	...	.....	0 3 6	
995	"	Fortunat Huot	...	...	...	...	...	...	10	...	...	.....	0 3 6	
996	"	Abraham Robert	...	...	...	...	...	...	10	...	...	.....	0 3 6	
997	"	Ferdinand St. Jean	...	...	...	...	...	...	10	...	...	.....	0 3 6	
		Côté Sud de la Côte Double de Rottot.												
998	2	Isidore Desloriers	...	...	...	...	...	...	24	...	...	.....	0 8 4½	
999	"	David Ledoux	2	...	...	30	...	...	60	...	...	.....	1 1 0	
1000	3	Frs. Xav. Ledoux	1	...	...	30	...	...	30	...	...	.....	0 11 9	
1001	"	Frs. Xav. Brodeur	2	...	...	30	...	...	60	...	...	.....	1 3 6	
1002	4	Flavien Pion	2	...	...	30	...	...	60	...	...	.....	1 2 1½	
1003	"	Louis Monat	1	...	...	30	...	...	30	...	...	.....	0 11 0½	
1004	5	Do.	1	...	...	30	...	...	30	...	...	.....	0 11 0½	
1005	"	Charles Dubuc	2	...	...	30	...	...	60	...	...	.....	1 1 0	
1006	6	Frs. Xav. Morrier	3	...	...	30	...	...	90	...	...	.....	1 11 6	
1007	7	Prosper Paquette	2	...	...	30	...	...	60	...	...	.....	1 1 0	
1008	8	Frs. Lambert	2	...	...	30	...	...	60	...	...	.....	1 1 0	
1009	"	Timothé Beaulieu	2	...	...	30	...	...	60	...	...	.....	1 1 0	
1010	9	Joseph Demers	...	...	...	...	...	...	60	58	...	.....	1 1 3	
1011	"	Pierre Thouin	1	...	...	30	...	...	30	...	...	.....	0 10 6	
1012	10	Do.	1	...	...	30	...	...	30	...	...	.....	0 10 6	
1013	"	Joseph Dubuc	2	...	...	30	...	...	60	...	...	.....	1 1 0	
1014	11	Hypolite Nadeau	1	...	...	30	...	...	30	...	...	.....	0 10 6	
1015	"	Joseph Martel	2	...	...	30	...	...	60	...	...	.....	1 1 0	
1016	12	Hypolite Nadeau	3	...	...	30	...	...	90	...	...	.....	1 11 6	
1017	13	Paschal Gabouriau	2	...	...	30	...	...	60	...	...	.....	1 1 0	
1018	"	Nazaire Ledoux	1	...	...	30	...	...	30	...	...	.....	0 10 6	
1019	14	Godefroy Vigeant	2	...	...	30	...	...	60	...	...	.....	1 1 0	
1020	"	Bernard Brouillet	1	...	...	30	...	...	30	...	...	.....	0 10 6	
1021	15	Do.	1	...	...	30	...	...	30	...	...	.....	0 10 6	
1022	"	Frs. Martel, fils	2	...	...	30	...	...	60	...	...	.....	1 1 0	
1023	16	Amable Brunel	3	...	...	30	...	...	90	...	...	.....	1 11 6	
1024	17	Louis Fontaine	1	5	...	30	...	...	45	...	...	.....	0 15 9	
1025	"	Frs. Martel	1	5	...	30	...	...	45	...	...	.....	0 15 9	
1026	18	Louis Gingras	2	...	...	30	...	...	60	...	...	.....	1 4 4	
1027	"	Charles Benoit	1	...	...	30	...	...	30	...	...	.....	0 12 2	

No. de référence.	No. du Terrier.	NOMS DES CENSITAIRES.	ÉTENDUE DE LA CONCESSION OU DU TERRAIN POSSÉDÉ. FRONT. Arpents.	Perches.	Pieds.	PROFONDEUR. Arpents.	Perches.	Pieds.	SUPERFICIE. Arpents.	Perches.	Pieds.	Emplacements ou Lots à bâtir, ou pour d'autres fins que pour des fins agricoles. VALEUR. £ s. d.	Montant de la Rente Constituée à être payée par le Censitaire. £ s. d.	Voyez référence au bas.
		Côté Sud de la Côte Double de Rottot.—(Suite.)												
1028	19	Godefroy Lagüe	3			30			90				1 16 6	
1029	20	Abraham Loiselle	2			30			60				1 1 1	
1030	"	Etienne Dubuc	1			30			30				0 10 6	
1031	21	Edouard Fontaine	1	5		30			45				0 15 9	
1032	"	Louis Martial Vien	1	5		30			45				0 15 9	
1033	22	Honoré Dubuc							45				0 18 2	
1034	"	Etienne Dubuc							29	64			0 13 0	
1035	23	François Martel							28	72			0 12 5¾	
1036	"	Edouard Desroches							27	28			0 12 2¼	
1037	24	Louis Ponton							36				0 14 7¼	
1038	25	Damase Foisy							30				0 10 6	
		Concession ou Rang des Ecossais.												
1039	1	Veuve John Peddie							77	85			1 12 3½	
1040	"	Pierre Lamourenx							9				0 3 1¾	
1041	"	Peter Cummerford							6				0 2 1¼	
1042	"	Prudent Deschamps							6				0 2 1¼	
1043	"	William Baird							6	8			0 2 1¼	
1044	2	Jean Bte. Florent							91	50			1 17 0¼	
1045	"	Veuve Mansfield							13	35			0 4 7¾	
1046	3	Do.							4	42			0 1 6¼	
1047	"	Antoine Leduc							69	84			1 7 10	
1048	"	Jean Bte. Florent							30	50			0 12 3	
1049	4	Damase Gingras							66	72			1 6 7¼	
1050	"	Veuve Pierre Delière							33	36			0 13 3	
1051	5	Do.							35	60			0 14 1	
1052	"	Jean Bte. Bissonet							64	40			1 5 10¾	
1053	6	Louis Lagüe	2			30			60				1 4 4	
1054	"	Ignace Leduc	1			30			30				0 12 2	
1055	7	Do.	1			30			30				0 12 2	
1056	"	Joseph Gendron	2			30			60				1 4 4	
1057	8	Frs. Papineau	3			30			90					
	"	Do.							1	75			1 17 3	
1058	9	James Leggett	3			30			90					
	"	Do.							1	75			1 17 3	
1059	10	Do.	2	5		30			75					
	"	Do.							3				1 11 7¾	

No. de référence.	No. du Terrier.	NOMS DES CENSITAIRES.	ÉTENDUE DE LA CONCESSION OU DU TERRAIN POSSÉDÉ. FRONT. Arpents.	Perches.	Pieds.	PROFONDEUR. Arpents.	Perches.	Pieds.	SUPERFICIE. Arpents.	Perches.	Pieds.	Emplacements ou Lots à bâtir, ou pour d'autres fins que pour des fins agricoles. VALEUR. £ s. d.	Montant de la Rente Constituée à être payée par le Censitaire. £ s. d.	Voyez renvoi
		Concession ou Rang des Ecossais.—(Suite.)												
1060	10	Alexander Leggett	5			30			15					
	"	Do.								50			0 6 3½	
1061	11	Do.	3			30			90					
	"	Do.							3	50			1 17 10¼	
1062	12	Louis Bedard							61	10			1 4 8¼	
1063	"	Jean Bte. Daigneau	1			30			30				0 12 2	
1064	13	Do.							61	50			1 4 10¼	
1065	"	Octave Jourdain	1			30			30				0 12 2	
1066	14	Do.	1			31			31				0 10 10¼	
1067	"	Octave Leduc	2			30			60				1 1 0	
1068	15	Louis Loiselle	2			30			60				1 1 0	
1069	"	Paschal Loiselle	1			30			30				0 10 6	
1070	16	Do.	1			31			31				0 10 6	
1071	"	Frs. Xav. Girard	2			30			60				1 1 0	
1072	17	Le Seigneur	3			30			90				1 16 6	
1073	18	Do.	3			30			90				1 16 6	
1074	19	Do.	2			30			60				1 4 0	
1075	"	Louis Martial Vien	1			30			30				0 10 6	
1076	20	Do.							62	46			1 1 10½	
1077	"	Abdon Tétro	1			30			30				0 10 6	
1078	21	Pantaléon Tétro							62	54			1 1 10½	
1079	"	Louis Ostigny	1			30			30				0 10 6	
1080	22	Do.							93	59			1 12 8½	
1081	23	Patrick McGee							93	47			1 12 8½	
1082	24	Nazaire Giroux	2			30			60				1 1 0	
1083	"	Joseph Giroux	1			30			30				0 10 6	
1084	25	Do.	1			30			30				0 10 6	
1085	"	Emmanuel Bousquet	2			30			60				1 1 0	
1086	26	Antoine Côté	3			30			90				0 1 8	
1087	27	Moïse Bessette	2			30			60				0 1 1½	
1088	"	Frs. Côté, père	1			30			30				0 0 6½	
1089	28	Do.	1			30			30				0 0 7	
1090	"	Donat Côté	2			30			60				0 1 1½	
1091	29	Hypolite Nadeau	2			30			60				1 1 0	
1092	"	Pierre Rainville	1			30			30				0 10 6	

No. de référence.	No. du Terrier.	NOMS DES CENSITAIRES.	ÉTENDUE DE LA CONCESSION OU DU TERRAIN POSSÉDÉ. FRONT. Arpents.	Perches.	Pieds.	PROFONDEUR. Arpents.	Perches.	Pieds.	SUPERFICIE. Arpents.	Perches.	Pieds.	Emplacements ou Lots à bâtir, ou pour d'autres fins que pour des fins agricoles. VALEUR. £ s. d.	Montant de la Rente Constituée à être payée par le Censitaire. £ s. d.	Voyez référence au bas.
		Concession ou Rang des Ecossais.—(Suite.)												
1093	30	Denis Fontaine	2			30			60				1 1 0	
1094	31	Pierre Rainville	2			30			60				1 1 0	
1095	"	Noël Alix	1			30			30				0 10 6	
1096	32	Do.	1			30			30				0 10 0	
1097	"	Antoine Alix	2			30			60				1 1 0	
1098	33	Elwin & John Bowker							90				1 11 6	
1099	34	Do.							90				1 11 6	
1100	35	Do.							90				1 11 6	
1101	36	Do.							90				1 11 6	
1102	37, 38	Do.							70	50			1 6 3	
		Continuation du Rang des Ecossais.												
1103	1	Frs. X. Paquette							53				0 18 6½	
1104	"	Michel Bissonet							28				0 9 9½	
1105	2	William Murray							60				1 1 0	
1106	"	Le Seigneur							30				0 10 6	
1107	3	Do.							90				1 11 6	
	4	Elwin & John Bowker												
	5	Do.												
	6	Do.												
	7	Do.												
1108	8	Do.							663				11 12 0½	
	9	Do.												
	10	Do.												
	11	Do.												
	12	Do.												
		Continuation de la Grande Ligne.												
1109	1	Toussaint Mailloux							104				2 1 8½	
1110	2	Do.							30				0 10 6	
1111	"	André Bérard							60	50			1 1 2	
1112	3	Pierre Rainville							48	50			0 16 0¼	
1113	"	Pierre Bedard							42	50			0 15 10	
1114	4	Pierre Rainville							16	50			0 5 9¼	
1115	"	Godefroy Rainville							76				1 6 7¼	
1116	5	Narcisse Thifault							45				0 15 9	

No. de référence.	No. du Terrier.	NOMS DES CENSITAIRES.	ÉTENDUE DE LA CONCESSION OU DU TERRAIN POSSÉDÉ. FRONT. Arpents.	Perches.	Pieds.	PROFONDEUR. Arpents.	Perches.	Pieds.	SUPERFICIE. Arpents.	Perches.	Pieds.	Emplacements ou Lots à bâtir, ou pour d'autres fins que pour des fins agricoles. VALEUR. £ s. d.	Montant de la Rente Constituée à être payée par le Censitaire. £ s. d.
		Continuation de la Grande Ligne.—(Suite.)											
1117	5	Victor Robert							45			.....	0 15 9
1118	6	Frs H. Gatien							45			.....	0 15 9
1119	"	Joseph Rainville							45			.....	0 15 9
		Continuation de la Grande Ligne, Concession du Gore.											
1120	7	Félix Rainville							49	20		.....	0 17 2¼
1121	"	Godefroy Rainville							48			.....	0 16 9½
1122	8	Louis Boulais							48	88		.....	0 19 5½
1123	"	Paul Rainville							48	88		.....	0 19 5½
1124	9	Patrice Boulais							56	70		.....	1 2 3¼
1125	"	Frs. Xav. Boulais							34	2		.....	0 13 1¾
1126	"	Alexis Tétro							11	33		.....	0 4 7¼
1127	10	Hyacinthe Tétro, fils							44	81		.....	0 18 3
1128	"	Frs. Xav. Boulais							44	81		.....	0 18 3
1129	11	Patrick Gordon							53	22		.....	1 1 0½
1130	"	Alexis Tétro, fils							53	22		.....	1 1 0½
1131	12	Antoine Boulais							100	97		.....	1 15 4
1132	13	Damase Rainville							78	31		.....	1 7 5
1133	"	Moïse Barrière							30			.....	0 10 6
1134	"	Prudent Thouin							20			.....	0 7 0
		Concession de la Grande Ligne.											
1135	73	Narcisse Désautels							15			.....	0 5 3
1136	"	Guillaume Adam		5		30			15			.....	0 5 3
1137	"	Pierre Brodeur	1			30			30			.....	0 10 6
1138	"	Frs. Vigeant		5		30			15			.....	0 5 3
1139	"	Pierre Vigeant	1	5		30			45			.....	0 15 9
1140	74	Frs. Xav. Brodeur	2			30			60			.....	1 1 0
1141	"	Joseph Bachant	1			30			30			.....	0 10 6
1142	75	Pierre Rocheleau	2			30			60			.....	1 1 0
1143	"	Pierre Milette	1			30			30			.....	0 10 6
1144	76	Jean Bte. Gendron	2			30			60			.....	1 1 0
1145	"	Alfred Duclos	1			30			30			.....	0 10 6
1146	77	Do.	1			30			30			.....	0 10 6
1147	"	Benjamin St. Don	2			30			60			.....	1 1 0
1148	78	Benoit Ponton	2			30			60			.....	1 1 0

No. de référence.	No. du Terrier.	NOMS DES CENSITAIRES.	ÉTENDUE DE LA CONCESSION OU DU TERRAIN POSSÉDÉ. FRONT. Arpents.	Perches.	Pieds.	PROFONDEUR. Arpents.	Perches.	Pieds.	SUPERFICIE. Arpents.	Perches.	Pieds.	Emplacements ou Lots à bâtir, ou pour d'autres fins que pour des fins agricoles. VALEUR. £ s. d.	Montant de la Rente Constituée à être payée par le Censitaire. £ s. d.	Voyez référence au bas.
		Concession de la Grande Ligne. (Suite.)												
1149	78	Jean Bte. Brodeur	1			30			30				0 10 6	
1150	79	Do.	1			30			30				0 10 6	
1151	"	Joseph Thonin	2			30			60				1 1 0	
1152	80	Jean Alix	3			30			90				1 11 6	
1153	81	Godefroy Rainville	2			30			60				1 1 0	
1154	"	Michel Jince	1			30			30				0 10 6	
1155	82	Do.	1			30			30				0 10 6	
1156	"	Frs. X. Ménard	2			30			60				1 1 0	
1157	83	Hyacinthe Tétro, fils	2			30			60				1 1 0	
1158	"	Soline Rainville	1			30			30				0 10 6	
1159	84	Do.	3			30			90				1 11 6	
1160	85	Joseph Lefebvre	2			30			60				1 1 0	
1161	"	J. Bte. Gervais	1			30			30				0 10 6	
1162	86	Do.	1			30			30				0 10 6	
1163	"	Joseph Gervais	2			30			60				1 1 0	
1164	87	Isaac Racine	2			30			60				1 1 0	
1165	"	Pierre Gervais	1			30			30				0 10 6	
1166	88	Do.	1			30			30				0 10 6	
1167	"	Pierre Vien	2			30			60				1 1 0	
1168	89	Alexis Boulais	2			30			60				1 1 0	
1169	"	Antoine Boulais	1			30			30				0 10 6	
1170	90	Do.	2			30			60				1 1 0	
1171	"	Veuve Abraham Desuches	1			30			30				0 10 6	
1172	91	Do.	1			30			30				0 10 6	
1173	"	Augustin Jetté, fils	2			30			60				1 1 0	
		Côté Est de la Rivière Sud-Ouest.												
1174	1	Augustin Doucet							50				0 17 5¾	
1175	"	Joseph Daragon							8	50			0 2 11¾	
1176	2	James Farrell							72	45			1 5 3½	
1177	3	Augustin Piché							52	87			1 0 11½	
1178	"	Luc Demers							52	87			1 0 11½	
1179	31	Ignace Agnard							48	96			0 19 7¾	
1180	"	Etienne Cadieux							48	96			0 19 7¾	
1181	32	César Lebrun							94	14			1 17 11¾	
1182	33	Cornelius McGee							90				1 16 6	

No. de référence.	No. du Terrier.	NOMS DES CENSITAIRES.	ÉTENDUE DE LA CONCESSION OU DU TERRAIN POSSÉDÉ. FRONT Arpents	Perches.	Pieds.	PROFONDEUR. Arpents.	Perches.	Pieds.	SUPERFICIE. Arpents.	Perches.	Pieds.	Emplacements ou Lots à bâtir, ou pour d'autres fins que pour des fins agricoles. VALEUR.	Montant de la Rente Constituée à être payée par le Censitaire. £ s. d.	Voyez référence.
		Côté Est de la Rivière Sud-Ouest.—(Suite.)												
1183	34	François Tétro							45				0 18 3	
1184	"	Chrysologue Fontaine							45				0 18 3	
1185	35	George Thompson							95	10			1 18 3¼	
1187	36	Thomas Thompson							66	67			1 6 9¼	
1188	"	James Thompson							33	33			0 13 4½	
1189	37	Do.							30	33			0 12 2½	
1190	"	Thomas Thompson							60	67			1 4 6	
1191	38	Frs. Xav. Payette							60				1 2 8	
1192	"	Pierre Gingras							30				0 11 4	
1193	39	Do.							30				0 11 4	
1194	"	Michel Bissonet							60				1 2 8	
1195	40	James Cummerford							60	50			1 4 6	
1196	"	Peter Cummerford							30				0 12 2	
1197	41	Do.							30				0 12 2	
1198	"	Frs. Lefebvre							60				1 4 4	
1199	42	Jacques Desnoyers							60				1 4 4	
1200	"	Pierre Bedard							30				0 12 2	
1201	43	Do.							30				0 12 2	
1202	"	Abraham Benjamin							60				1 4 4	
1203	44	Frs. Jarret							60				1 4 4	
1204	"	Joseph Martel							30				0 12 2	
1205	45	Do.							29	25			0 11 11½	
1206	"	Joseph Martel, père							58	50			1 3 9¾	
1207	46	George Lindley							86	25			1 15 1¼	
1208	47	Patrick Donnelly							85	20			1 14 9	
1209	48	James Cummerford	3		30				90				1 16 6	
1210	49	William Carns							86	70			1 15 5	
1211	50	Robert Hannah							93	75			1 17 9	
1212	51	William Pearson							92	50			1 17 4½	
1213	52	Do.							29	50			0 12 0	
1214	"	William Armstrong							59				1 3 11¾	
1215	53	Samuel Etherington							86	70			1 15 4¼	
1216	54	Samuel Irwin							85	50			1 15 0½	
1217	55	Frs. Xav. Paquette							90	30			1 11 6½	
1218	56	Veuve Samuel Lesley							84				1 14 3¾	
1219	57	Veuve Michael McGeen							36	25			0 12 7¼	

No. de référence.	No. du Terrier.	NOMS DES CENSITAIRES.	ÉTENDUE DE LA CONCESSION OU DU TERRAIN POSSÉDÉ. FRONT. Arpents.	Perches.	Pieds.	PROFONDEUR. Arpents.	Perches.	Pieds.	SUPERFICIE. Arpents.	Perches.	Pieds.	Emplacements ou Lots à bâtir, ou pour d'autres fins que pour des fins agricoles. VALEUR. £	s.	d.	Montant de la Rente Constituée à être payée par le Censitaire. £	s.	d.	Voyez référence au bas.
		Côté Est de la Rivière Sud-Ouest.—(Suite.)																
1220	57	Louis Demers							36	25					0	12	7¼	
1221	"	Samuel Irwin							8						0	2	9½	
1222	58	John Murray							39	62					0	16	4½	
1223	58	Hugh Murray							39	61					0	16	4½	
1224	17	Barnard Murray							90						1	11	6	
1225	19	Vickerman Freyer							88	62					1	10	11½	
1226	"	Louis Demers							2						0	0	8¼	
1227	51	Peter Talbott							39	95					0	14	0	
1228	"	Lewis McBride							39	95					0	14	0	
1229	52	Cornelius O'Brien							76	50					1	7	2¼	
1230	53	Peter McCrory							36	86					0	12	9¾	
1231	"	Hugh McCrory							36	86					0	12	9¾	
1232	54	John Keeff							65	55					1	2	11	
1233	55	Charles Munro							90						1	11	6	
1234	56	John Keeff							58						1	5	3¾	
1235	58	Andrew Myran	3			30			90						1	11	6	
1236	59	James Simple	3			30			90						1	11	6	
1237	60	Pierrs Prévost	3			30			90						1	14	0	
1238	61	John Reid	3			30			90						1	14	0	
1239	62	William Beid	3			30			90						1	11	6	
1240	63	Le Seigneur	3			30			90						1	11	6	
1241	64	Patrick McCabe	3			30			90						1	16	6	
1242	65	William Cole	3			30			90						1	16	6	
1243	66	Timothé Rainville							45	65					0	18	5	
1244	"	Félix Delorme							26						0	11	7	
1245	"	Charles Lemaire							8						0	2	10¾	
1246	68	Magloire Brodeur							26						0	9	1	
1247	"	Charles Grignon							21	50					0	7	7½	
1248	"	Joseph Perron							21	50					0	7	7½	
		Côté Ouest de la Rivière Sud-Ouest																
1249	9	Moïse Tréant							90	3					1	14	0	
1250	10	Louis Martial Vien							43						0	17	5½	
1251	"	J. Bte. Bessette							43	76					0	17	8½	
1252	11	Jean Demers							82	5					1	11	3½	
1253	12	Patrick Kelly							90						1	14	0	

No. de référence.	No. du Terrier.	NOMS DES CENSITAIRES.	ÉTENDUE DE LA CONCESSION OU DU TERRAIN POSSÉDÉ. FRONT. Arpents.	Perches.	Pieds.	PROFONDEUR. Arpents.	Perches.	Pieds.	SUPERFICIE. Arpents.	Perches.	Pieds.	Emplacements ou Lots à bâtir, ou pour d'autres fins que pour des fins agricoles. VALEUR. £ s. d.	Montant de la Rente Constituée à être payée par le Censitaire. £ s. d.	Votre référence ici.
		Côté Ouest de la Rivière Sud Ouest.—(Suite.)												
1254	13	Louis Brouillet							60				1 1 0	
1255	"	Toussain Tréant							30				0 10 6	
1256	14	Jos. T. & Benj. Franchère							66				1 3 1¼	
1257	"	Jean Tourangeau							6				0 2 1¼	
1258	15	Jos. T. & Benj. Franchère							66				1 3 1¼	
1259	"	Jean Bte. Tourangeau							6				0 2 1¼	
1260	16	Jos. T. & Benj. Franchère							68				1 3 9½	
1261	"	Jean Bte. Tourangeau							4				0 1 4½	
1262	17	Louis Ostigny							60				1 4 4	
1263	"	Joseph Ostigny							30				0 12 2	
1264	18	Do.							30				0 12 2	
1265	"	Veuve Charles Tessier							58	12			1 3 6½	
1266	19	Thomas O'Brien							60				1 4 4	
1267	"	Pierre Messier							30				0 12 2	
1268	20	Do.							89	9			1 11 1½	
1269	21	Robert Moyman							90				1 16 6	
1270	22	Patrick McGee							90				1 16 6	
1271	23	Jacques Désautels							54	70			1 0 7½	
1272	"	Peter Kennedy							30				0 11 4	
1273	24	Do.							30				0 11 4	
1274	"	Francis McCall							60				1 2 8	
1275	25	Patrick McCall							88	50			1 15 11½	
1276	26	Jacques Thifault							58				1 3 7½	
1277	"	Héritiers McGee							6				0 2 1½	
1278	"	Joseph Cyr							23				0 8 0½	
1279	27	Do.							29				0 10 1½	
1280	"	Frs. Martel							58				1 3 7½	
1281	28	Patrick McGee							90				1 14 0	
1282	29	James Donnelly							90				1 14 0	
1283	30	John Bronton							91	42			1 14 5½	
1284	31	Veuve Thomas Cummerford							90	50			1 14 2	
1285	32	Peter Cummerford							90				1 16 6	
1286	33	—— McAllister							90				1 16 6	
1287	34	John McGee							90				1 16 6	
1288	35	Michael O'Meara							90				1 16 6	
1289	36	Veuve James Tarbott							90				1 16 6	

No. de référence.	No. du Terrier.	NOMS DES CENSITAIRES.	ÉTENDUE DE LA CONCESSION OU DU TERRAIN POSSÉDÉ. FRONT. Arpents.	Perches.	Pieds.	PROFONDEUR. Arpents.	Perches.	Pieds.	SUPERFICIE. Arpents.	Perches.	Pieds.	Emplacements ou Lots à bâtir, ou pour d'autres fins que pour des fins agricoles. VALEUR. £ s. d.	Montant de la Rente Constituée à être payée par le Censitaire. £ s. d.	Voyez référence au titre.
		Côté Ouest de la Rivière Sud-Ouest.—(Suite.)												
1290	37	Veuve James Tarbott							90				1 16 6	
1291	38	Edward Murray							93				1 17 6½	
1292	39	Veuve Roger McCornick							70	20			1 4 6	
1293	"	John Murray							23	40			0 8 1½	
1294	40	Do.							46	80			0 16 4½	
1295	"	Daniel Murray							46	80			0 16 4½	
1296	41	Do.							100	80			1 15 3	
1297	42	Owen Donnelly							102	50			2 0 9½	
1298	43	Edward McCulloch							45				0 18 3	
1299	"	William Purdy							30				0 13 0	
1300	44	Veuve Michael Dwyer							64	25			1 7 5¾	
1301	45	James Irwin							68	50			1 8 9¾	
1302	46	Archibald McAllister							65				1 7 8¾	
1303	47	Matthew Marshall							67				1 8 4½	
1304	48	Cornelius McWard							77	50			1 12 1	
1305	49	William Crean							84	25			1 9 5¾	
1306	16	Veuve James Reid							80				1 7 11¾	
1307	18	Peter Cummerford							82				1 8 8½	
1308	"	La Fabrique Ste. Brigitte							8				0 2 9½	
1309	41	Eusèbe Dextras							30				0 10 6	
1310	"	Joseph Drogue							30				0 10 6	
1311	"	Léonard Cadieux							30				0 10 6	
1312	42	Do.							30				0 10 6	
1313	"	Antoine Mineau							60				1 1 0	
1314	43	Veuve Patrick Menagh							90				1 11 6	
1315	44	George Parker							100	50			1 11 6	
1316	45	John Parker							115				2 0 3	
1317	46	Andrew Mason							90				1 11 6	
1318	47	Le Seigneur							96	50			1 13 9¼	
1319	"	Charles Lemaire							36				0 12 7¼	
		Côté Nord du Rang Double de Murray.												
1320	1	Alexis Boulais							36				0 12 7¼	
1321	"	Joseph Lânier							24				0 8 4¾	
1322	"	Joseph Desroches							15				0 5 3	
1323	"	Pierre Desroches							15				0 5 3	

No. de référence.	No. du Terrier.	NOMS DES CENSITAIRES.	ÉTENDUE DE LA CONCESSION OU DU TERRAIN POSSÉDÉ. FRONT. Arpents	Perches	Pieds.	PROFONDEUR. Arpents	Perches	Pieds.	SUPERFICIE. Arpents	Perches	Pieds.	Emplacements ou Lots à bâtir, ou pour d'autres usages que pour des fins agricoles. VALEUR. £ s. d.	Montant de la Rente Constituée à être payée par le Censitaire. £ s. d.	Autres références.
		Côté Nord du Rang Double de Murray.—(Suite.)												
1324	2	Joseph Desroches							75				1 6 3	
1325	"	Pierre Desroches							15				0 5 3	
1326	3	Abraham Tetro	1	5		30			45				0 18 3	
1327	"	Joseph Choinière	1	5		30			45				0 18 3	
1328	4	Isaac Messier	2			30			60				1 4 1	
1329	"	Narcisse Lânier	1			31			31				0 12 6½	
1330	5	Do.	1			30			30				0 10 8	
1331	"	Augustin Fontaine							62				1 1 9½	
1332	6	Joseph Lânier							61				1 1 4½	
1333	"	Louis Audet							31 25				0 10 11½	
1334	7	Do.							30				0 10 6	
1335	"	Joseph Lânier							61 25				1 1 5½	
1336	8	Joseph Bazinet							92 50				1 12 4½	
1337	9	Toussaint Loiselle							60				1 3 6	
1338	"	Pierre Benoit							30				0 11 9	
1339	10	Do.							30				0 11 0	
1340	"	Toussaint Brodeur							61				1 2 4½	
1341	11	Antoine Bazinet							60 50				1 2 2	
1342	"	Henri Goineau							30				0 11 0	
1343	12	Do.							30 50				0 11 2	
1344	"	Pierre Brunet							60				1 2 0	
1345	13	Marcel L'Homme							30				0 10 6	
1346	"	Pierre Martel							60				1 1 0	
1347	19	Damase Harbeck							88 15				1 10 9½	
1348	"	Adrien Giroux							88 15				1 10 9½	
1349	20	Hubert Landry	3			30			90				1 16 6	
1350	21	Do.	3			30			90				1 11 6	
1351	22	Pierre Bazinet	1	5		30			45				0 15 9	
1352	"	Pierre Brunet	1	5		30			45				0 15 9	
1353	23	Pierre Gervais	2			30			60				1 1 0	
1354	"	Abraham Rocheleau	1			30			30				0 10 6	
1355	24	Le Seigneur	3			30			90				1 11 6	
1356	25	Louis Bourdon	3			30			90				0 18 3½	
1357	26	Patrice Desnoyers	3			30			90				0 18 3½	
1358	27	Le Seigneur	3			30			90				0 18 3½	
1359	28	Louis Achée	1			30			30				0 6 1½	

No. de référence.	No. de Terrier.	NOMS DES CENSITAIRES.	ÉTENDUE DE LA CONCESSION OU DU TERRAIN POSSÉDÉ. FRONT. Arpents	Perches	Pieds.	PROFONDEUR. Arpents	Perches	Pieds.	SUPERFICIE. Arpents	Perches	Pieds.	Emplacements ou Lots sa bâtir, ou pour d'autres fins que pour des fins agricoles VALEUR. £ s. d.	Montant de la Rente Constituée à être payée par le Censitaire. £ s. d.	Voyez référence au Lais.
		Côté Nord du Rang Double de Murray.—(Suite.)												
1360	28	Léonard Cadieux	2			30			60				0 12 3	
1361	29	—— Wells	2			30			60				0 12 3	
1362	"	Jean Bte. Tétro	1			30			30				0 6 1½	
1363	30	Non concédé	3			30			90					
1364	31	Veuve Pierre Bonvouloir							90				1 16 6	
1365	32	Flavien Careau							90				1 16 6	
1366	33	Narcisse Bessette							60				1 1 0	
1367	"	Thomas Gilmour							30				0 10 6	
1368	34	Do.							90				1 11 6	
		Côté Sud du Rang Double de Murray.												
1369	1	Louis Girard	2			30			60				1 1 0	
1370	"	Moïse Ménard							30				0 10 6	
1371	2	Do.							30				0 10 6	
1372	"	Frs. Martineau							60				1 1 0	
1373	3	Edouard Tétro							30				0 10 6	
1374	"	Michel Guillet							60				1 1 0	
1375	4	Joseph Davignon							60				1 1 5	
1376	"	Joseph Lareau							30				0 10 6	
1377	5	Augustin Fontaine							60				1 1 5	
1378	"	Joseph Messier							30				0 10 6	
1379	6	Do.							30				0 10 6	
1380	"	Isaac Messier							60				1 1 5	
1381	7	Pierre Bazinet							20				0 7 1¼	
1382	"	Paschal Bazinet							40				0 14 2	
1383	"	André Marcil							30				0 10 7½	
1384	8	Do.							30				0 10 6	
1385	"	Jean Bte. Pageau							60				1 1 0	
1386	9	Louis Madloux							45				0 15 11½	
1387	"	Frs. Xav. L'Homme							45				0 15 11½	
1388	10	Hubert Rainville							60				1 4 4	
1389	"	Pierre Bonvouloir							30				0 12 2	
1390	11	Do.							30				0 10 6	
1391	"	James Murphy							60				1 1 0	
1392	12	Marcel L'Homme							45				0 18 3	
1393	"	Eusèbe Cyr							45				0 18 3	

No. de référence	No. du Terrier	NOMS DES CENSITAIRES.	ETENDUE DE LA CONCESSION OU DU TERRAIN POSSÉDÉ — FRONT. Arpents.	Perches.	Pieds.	PROFONDEUR. Arpents.	Perches.	Pieds.	SUPERFICIE. Arpents.	Perches.	Pieds.	Emplacements ou Lots à bâtir, ou pour d'autres fins que pour des fins agricoles. VALEUR. £ s. d.	Montant de la Rente Constituée avec payée par le Censitaire. £ s. d.
		Côté Sud du Rang Double de Murray.—(Suite.)											
1394	13	Henri Goineau							45				0 18 3
1395	"	François Martel							45				0 18 3
1396	21	William McGinn							24				0 8 4½
1397	22	Héritiers Groves							90				1 16 6
1398	23	Arthur Morris							90				1 13 2
1399	24	Moise Audet							45				0 15 9
1400	"	J. Bte. Audet							45				0 15 9
1401	25	Thomas Gaucher							90				1 16 6
1402	26	Gaucher Gaucher							60				0 12 3
1403	"	Charles Brault							30				0 6 1½
1404	27	Le Seigneur							90				1 13 2
1405	28	Do.							90				0 18 5½
1406	29	Pierre Careau							60				0 12 3
1407	"	Pierre Bombardier							30				0 6 1½
1408	30	François Tétro							90				1 11 6
1409	31	Non concédé							90				
1410	32	Joseph Brodeur							45				0 18 3
1411	"	Jean Ed. Bedard							45				0 18 3
1412	33	Alexis Tétro							90				1 16 6
1413	34	Magloire Bissonet							61	13			1 1 0
1414	"	Pierre Rainville							30	45			0 10 6
1415	35	Do.							30	45			0 10 6
1416	"	Hubert Tétro							60				1 1 0
		Septième Concession.											
1417	57	John O'Brien							90	42			1 16 6
1418	58	Benoit Girard							29	30			0 12 0
1419	"	Pierre & François Lemaire							59				1 3 11¼
1420	59	J. Bte. Lemaire							90				1 16 6
1421	60	Succession Yule							90				1 11 6
1422	61	Richard McQuillan							45				0 18 3
1423	"	Barnard Kean							45				0 18 3
1424	62	Jérôme Ponton							60				1 1 0
1425	"	Etienne Laporte							30				1 10 6
1426	63	Do.							30				0 10 6
1427	63	Joseph Lareau							60				1 1 0

No. de référence.	No. du Terrier.	NOMS DES CENSITAIRES.	ÉTENDUE DE LA CONCESSION OU DU TERRAIN POSSÉDÉ. FRONT. Arpents.	Perches.	Pieds.	PROFONDEUR. Arpents.	Perches.	Pieds.	SUPERFICIE. Arpents.	Perches.	Pieds.	Emplacements ou Lots à bâtir, ou pour d'autres fins que pour des fins agricoles VALEUR. £ s. d.	Montant de la Rente Constituée à être payée par le Censitaire. £ s. d.	Voyez référence au bas.
		Septième Concession. (Suite.)												
1428	64	Laughlin Shallow							90				1 11 6	
1429	65	—— Moreau							83				1 9 0½	
1430	66	Veuve Moquin							90				1 11 6	
1431	67	Charles Harbeck							60				1 1 0	
1432	"	Barnard Kean							30				0 10 6	
1433	68	Do.							30				0 10 6	
1434	"	Veuve Metras							60				1 1 0	
1435	69	Julien Bessette							60				1 1 0	
1436	"	Léon Choquette							30				0 10 6	
1437	70	Do.							30				0 10 6	
1438	"	Charles Robert							60				1 1 0	
1439	71	Joseph Guillotte							60				1 1 0	
1440	"	Charles Charoux							30				0 10 6	
1441	72	Do.							30				0 10 6	
1442	"	Louis Lebeau							60				1 1 0	
1443	73	J. Bte. Bombardier							90				1 11 6	
1444	74	Do.							30				0 10 6	
1445	"	Géoffroy Larcau							60				1 1 0	
1446	75	Do.							30				0 10 6	
1447	"	Pierre Girard							60				1 1 0	
1448	76	Veuve J. Bte. Barrière							60				1 1 0	
1449	"	Michel Nazaire Gendron							30				0 10 6	
1450	77	Do.							30				0 10 6	
1451	"	J. Bte. Mailloux							60				1 1 0	
1452	78	Michel Paquette							90				1 11 6	
1453	79	François Careau							60				1 1 0	
1454	"	Julien Dumoulin							30				0 10 6	
1455	80	Eusèbe Choquette							60				1 1 0	
1456	"	Pierre Roussel							30				0 10 6	
1457	81	Do.							30				0 10 6	
1458	"	Isaac Lavoie							60				1 1 0	
1459	82	Frs. X. Lefebvre							45				0 15 9	
1460	"	Louis Chevalier							45				0 15 9	
1461	83	François Roussel							51				0 17 10¼	
1462	"	Joseph Bonneau							21				0 7 4½	
1463	84	Edouard Roussel							60				1 1 0	

6e *Monnoir.*

No. de référence.	No. du Terrier.	NOMS DES CENSITAIRES.	ÉTENDUE DE LA CONCESSION OU DU TERRAIN POSSÉDÉ. FRONT. Arpents.	Perches.	Pieds.	PROFONDEUR. Arpents.	Perches.	Pieds.	SUPERFICIE. Arpents.	Perches.	Pieds.	Emplacements ou Lots à bâtir, ou pour d'autres fins que pour des fins agricoles. VALEUR. £ s. d.	Montant de la Rente Constituée à être payée par le Censitaire. £ s. d.
		Septième Concession. (Suite.)											
1464	84	Joseph Roussel							30			.....	0 10 6
1465	85	Do.							30			.....	0 10 6
1466	"	Casimir Roussel							60			.....	1 1 0
1467	86	Jérémie Larocque							45			.....	0 15 9
1468	"	Walter Blackhall							45			.....	0 15 9
1469	87	John Blackhall							90			.....	1 16 6
1470	88	Godefroy Loiselle							90			.....	1 16 6
1471	89	Veuve Frs. Xav. Duclos							90			.....	1 16 6
1472	90	Dominique Manie							90			.....	1 16 6
1473	91	Richard Savage							37	50		.....	0 13 $1\frac{1}{2}$
1474	"	Thomas Haran							37	50		.....	0 13 $1\frac{1}{2}$
1475	92	Richard Savage							16	50		.....	0 5 $9\frac{1}{4}$
1476	"	Thomas Haran							58	50		.....	1 0 $5\frac{3}{4}$
		Huitième Concession.											
1477	92	Jean Bte. Ledoux							60			.....	1 1 0
1478	"	Louis Girard							68	25		.....	1 4 7
1479	"	Gonzague Messier							68	25		.....	1 4 7
1480	93	Edouard Reed Bessette							60			.....	1 1 0
1481	"	Michel Berger							30			.....	0 10 6
1482	94	Do.							30			.....	0 10 6
1483	"	Olivier Jetté							60			.....	1 1 0
1484	95	Philippe Larivière							90			.....	1 11 6
1485	96	Do.							90			.....	1 11 6
1486	97	Joseph Bessette							90			.....	1 11 6
1487	98	Do.							90			.....	1 11 6
1488	99	S. & S. Keyes							89	40		.....	1 11 4
1489	100	Do.							89	40		.....	1 11 4
1490	101	Do.							89	40		.....	1 11 4
1491	102	Do.							89	40		.....	1 11 4
1492	103	Do.							89	40		.....	1 11 4
1493	104	Bénoni Lareau	3			30			90			.....	1 11 6
1494	105	Moïse Daigneau	3			30			90			.....	1 11 6
1495	106	Veuve Jacques Métras	3			30			90			.....	1 11 6
1496	107	Do.	3			30			90			.....	1 11 6
1497	108	Frs. Dubue	3			30			90			.....	1 11 6

No. de référence.	No. du Terrier.	NOMS DES CENSITAIRES.	ÉTENDUE DE LA CONCESSION OU DU TERRAIN POSSÉDÉ. FRONT. Arpents.	Perches.	Pieds.	PROFONDEUR. Arpents.	Perches.	Pieds.	SUPERFICIE. Arpents.	Perches.	Pieds.	Emplacements ou Lots à bâtir, ou pour d'autres fins que pour des fins agricoles. VALEUR. £ s. d.	Montant de la Rente Constituée à être payée par le Censitaire. £ s. d.	Voyez référence au bas.
		Huitième Concession. (Suite.)												
1498	109	Benjamin Holmes	3			30			90				1 11 6	
1499	110	Norbert Bessette & Nicolas Manie	3			30			90				1 11 6	
1500	111	Médard Deneau *et al*	3			30			90				1 11 6	
1501	112	Le Seigneur	3			30			90				1 11 6	
1502	113	Narcisse Bombardier	2			30			60				1 1 0	
1503	"	Jean Bte. Pageau	1			30			30				0 10 6	
1503½	114	Do.	1			30			30				0 10 6	
1504	"	Hubert Messier	2			30			60				1 1 0	
1505	115	Louis Audette	2			30			60				1 1 0	
1506	"	Jean Bte. Pageau	1			30			30				0 10 6	
1506½	116	Do.	1			30			30				0 10 6	
1507	"	Cléophas Leduc	2			30			60					
	117	Do.							57				2 1 1¾	
1508	"	Joseph Loiselle							33					
	118	Do.							87				2 2 0	
1509	"	Le Seigneur							3				0 0 10¼	
1510	119	Joseph Loiselle, fils	3			30			90				1 11 6	
1511	120	Do.	1			30			30				0 10 6	
1512	"	Le Seigneur	2			30			60				1 1 0	
1513	121	Do.	3			30			90				1 11 6	
1514	122	Antoine Paradis	3			30			90				1 11 6	
1515	123	Do.	1	5		30			45				0 15 9	
1516	"	Augustin Bélanger	1	5		30			45				0 15 9	
1517	124	Alexandre Lanoue	3			30			90				1 11 6	
1518	125	Eloi Brault							50				0 17 6	
1519	"	Paschal Ulric Molleur							40				0 15 11¾	
1520	126	Do.							10				0 3 6	
1521	"	Laurent Brault							49				0 17 0½	
		Neuvième Concession.												
1522	1	Jean Anselme Brault	3			30			90				1 11 6	
1523	2	Do.	3			30			90				1 11 6	
1524	3	Do.				30			90				1 11 6	
1525	4	Do.	1			30			30				0 10 6	
1526	"	Médard Lansian	2			30			60				1 1 0	
1527	5	Michel Lajesse	3			30			90				1 11 6	

No. de référence.	No. du Terrier.	NOMS DES CENSITAIRES.	ÉTENDUE DE LA CONCESSION OU DU TERRAIN POSSÉDÉ. FRONT. Arpents.	Perches.	Pieds.	PROFONDEUR. Arpents.	Perches.	Pieds.	SUPERFICIE. Arpents.	Perches	Pieds.	Emplacements ou Lots à bâtir, ou pour d'autres fins que pour des fins agricoles. VALEUR. £ s. d.	Montant de la Rente Constituée à être payée par le Censitaire. £ s. d.	Voyez référence aux Titres
		Neuvième Concession. (Suite.)												
1528	6	Le Seigneur	3			30			90				1 11 6	
1529	7	Do.							36				0 12 7½	
1530	8	J. Bte. Gervais	3			30			90				1 11 6	
1531	9	Alexandre et Pierre Lanoue							56				0 19 7	
1532	"	Antoine Paradis							28				0 9 9¾	
1533	10	Do.							84				1 9 4½	
1534	11	J. Bte. Tréant							56				0 19 7	
1535	"	Charles Tréant							28				0 9 9¾	
1536	12	Do.							84				1 9 4½	
1537	13	Le Seigneur							84				1 9 4½	
1538	14	Pierre Bazinet							42				0 14 8½	
1539	"	Laurent Lemaire							42				0 14 8½	
1540	15	François Foisy							42				0 14 8½	
1541	"	Louis Lemaire							42				0 14 8½	
1542	16	Norbert Choquette							56				0 19 7	
1543	"	Cyriac Meunier							28				0 9 9¾	
1544	17	Do.							28				0 9 9¾	
1545	"	Abel. L. Taylor							56				0 19 7	
1546	18	Marcel Monty							84				1 9 4½	
1547	19	J. Bte. Baillargeon							84				1 9 4½	
1548	20	Alexandre Bouvier							42				0 14 8½	
1549	"	Joseph Lefebvre							42				0 14 8½	
1550	21	J. Bte. Bonvouloir							56				0 19 7	
1551	"	Léon Choquette							28				0 9 9¾	
1552	22	Do.							28				0 9 9¾	
1553	"	Norbert Choquette							56				0 19 7	
1554	23	Damase Choquette							56				0 19 7	
1555	"	Léon Benjamin							28				0 9 9¾	
1556	24	Do.							28				0 9 9¾	
1557	"	Augustin Dextras							28				0 9 9¾	
1558	"	Do.							28				0 9 9¾	
1559	25	Frs. Tanguay, fils							84				1 14 4¾	
1560	26	Frs. Tanguay, père							84				1 14 4¾	
1561	27	Louis Poulin							57	48			1 3 5½	
1562	"	Antoine Quintin							28	74			0 11 8¾	
1563	28	Do.							28	49			0 11 7¾	

No. de référence.	No. du Terrier.	NOMS DES CENSITAIRES.	ÉTENDUE DE LA CONCESSION OU DU TERRAIN POSSÉDÉ. FRONT. Arpents.	Perches.	Pieds.	PROFONDEUR. Arpents.	Perches.	Pieds.	SUPERFICIE. Arpents.	Perches.	Pieds.	Emplacements ou Lots à bâtir, ou pour d'autres fins que pour des fins agricoles. VALEUR. £ s. d.	Montant de la Rente Constituée à être payée par le Censitaire. £ s. d.	Voyez référence au bas.
		Neuvième Concession. (Suite.)												
1564	28	Michel Lemaire							58				1 3 7¾	
1565	29	Barnard Maguire							77	89			1 12 3	
1566	30	James Maguire							80	91			1 13 5½	
1567	31	Owen Berry							83	55			1 14 4	
1568	32	Patrick Clark							77	86			1 12 4½	
1569	33	James Maguire							76	75			1 12 0¾	
1570	34	Le Seigneur	3			30			90				1 16 6	
1571	35	Patrick Donnelly	3			30			90				1 11 6	
		Dixième Concession.												
1572	1	Charles Galipeau	3			30			90				1 11 6	
1573	2	Urbain Chevalier	2			30			60				0 12 2½	
1574	"	Jean Bte. Bombardier	1			30			30				0 6 1	
1575	3	Do.	1			30			30				0 6 1	
1576	"	Raphaël Spooner	2			30			60				0 12 2½	
1577	4	Guillaume Monty	3			30			90				0 18 3½	
1578	5	Louis Lamarre	3			30			90				0 18 3½	
1579	6	Jean Bte. Dandurand	3			30			90				0 18 3½	
1580	7	Jacques Bonneau	3			30			90				0 18 3½	
1581	8	Do.	3			30			90				0 18 3½	
1582	9	Valfroy Vincelette	3			30			90				0 18 3½	
1583	10	Le Seigneur	3			30			90				0 18 3½	
1584	11	Do.	3			30			90				0 18 3½	
1585	12	Do.	3			30			90				0 18 3½	
1586	13	Frs. Bedard							102				1 0 6¼	
		Concession ou Rang de Woods.												
1587	68	Joseph Rainville, père							91	24			0 18 6¾	
1588	"	Etienne Tarte							73				0 14 10½	
1589	"	Joseph Rainville, fils							70				0 14 0¾	
1590	"	Timothé Rainville							75				0 15 3¼	
1591	"	Jos. Rainville, père							79	33			0 16 1½	
1592	"	Charles Lemaire							8	75			0 1 9	
1593	"	Joseph Laporte							79	95			0 16 2	
1594	70	Le Seigneur	3			30			90				0 18 3½	
1595	71	Do.	3			30			90				0 18 3½	
1596	72	Joseph Leduc	3			30			90				0 18 3½	

No. de référence.	No. du Terrier.	NOMS DES CENSITAIRES.	ÉTENDUE DE LA CONCESSION OU DU TERRAIN POSSÉDÉ. FRONT. Arpents.	Perches.	Pieds.	PROFONDEUR. Arpents.	Perches.	Pieds.	SUPERFICIE. Arpents.	Perches.	Pieds.	Emplacements ou Lots à bâtir, ou pour d'autres fins que pour des fins agricoles. VALEUR. £ s. d.	Montant de la Rente Constituée à être payée par le Censitaire. £ s. d.
		Concession ou Rang de Woods.—(Suite.)											
1597	73	Joseph Leduc	3			30			90				0 18 3½
1598	74	Joseph Bourbonnière	3			30			90				0 18 3½
1599	75	Le Seigneur	3			30			90				0 18 3½
1600	76	Michel Larocque	3			30			90				0 18 3½
1601	77	Massa. B. Southwick	3			30			90				0 18 3½
1602	78	Do.	3			30			90				0 18 3½
1603	79	Joseph Bertrand	3			30			90				0 18 3½
		Concession ou Rang de Byrne.											
1604	80	Le Seigneur	3			30			90				0 18 3½
1605	81	Do.	3			30			90				0 18 3½
1606	82	Jos. Lefrançois	2			30			60				0 12 2½
1607	"	Ambroise Patenaude	1			30			30				0 6 1
1608	83	Do.	3			30			90				0 18 3½
1609	84	Louis Gilbert	3			30			90				0 18 3½
1610	85	Le Seigneur	3			30			90				0 18 3½
1611	86	Do.	3			30			90				0 18 3½
1612	87	Louis Brien	3			30			90				0 18 3½
1613	88	Do.	3			30			90				0 18 3½
1614	89	Do.	3			30			90				0 18 3½
1615	90	J. Bte. Parent	3			30			90				0 18 3½
1616	91	Pierre Fournier	1			30			30				0 6 1
1617	"	Cléophas Fontaine	2			30			60				0 12 2½
1618	92	Joseph Demers							50				0 10 1
1619	"	Benoit Girard							43				0 8 9½
1620	93	Louis Macé	3			30			90				0 18 3½
		Onzième Concession ou Rang des Irlandais.											
1621	1	Joseph Chevalier	3			30			90				1 11 6
1622	2, 3	Jean Bte. Richard							204				3 11 4½
1623	4	Frs. Bedard							106				1 17 1½
1624	5	Daniel Boomhover	3			31			93				1 12 6½
1625	6	Do.	3			31			93				1 12 6½
1626	7	Joseph Arthur	3			30			90				1 11 6
1627	8	Joseph Nolin							120				2 2 0
1628	9	Joseph Boudreau							50				0 17 5½
1629	"	Germain Dandurand							50				0 17 5½

No. de référence.	No. du Terrier.	NOMS DES CENSITAIRES.	ÉTENDUE DE LA CONCESSION OU DU TERRAIN POSSÉDÉ. FRONT. Arpents.	Perches.	Pieds.	PROFONDEUR. Arpents.	Perches.	Pieds.	SUPERFICIE. Arpents.	Perches.	Pieds.	Emplacements ou Lots à bâtir, ou pour d'autres fins que pour des fins agricoles. VALEUR. £ s. d.	Montant de la Rente Constituée à être payée par le Censitaire. £ s. d.	Voyez référence au bas.
		Onzième Concession ou Rang des Irlandais.—Suite.)												
1630	9, 10	Frs. Chevalier							106	50		.....	1 17 3¼	
1631	11	James Cogan	3			30			90			.....	1 11 6	
1632	12	Alexis Jetté							97			.....	1 14 5½	
1633	13	Frs. Xav. Payan	3			30			90			.....	0 18 3½	
1634	14	Eusèbe Bessette	3			30			90			.....	0 18 3½	
1635	15	Benjamin Benjamin	3			30			90			.....	0 18 3½	
1636	16	Amable Lagüe	3			30			90			.....	0 18 3½	
1637	17	Pierre Alix	2			30			60			.....	0 12 2½	
1638	"	Denis Alix	1			30			30			.....	0 6 1	
1639	18	Do.	1			30			30			.....	0 6 1	
1640	"	Hypolite Messier	2			30			60			.....	0 12 2½	
1641	19	Hypolite Patenaude	3			30			90			.....	0 18 3½	
1642	20	Do.	3			30			90			.....	0 18 3½	
1643	21	Jean Bte. Alix	3			30			90			.....	0 18 3½	
1644	22	Do.	1			30			30			.....	0 6 1	
1645	"	Janvier Alix	2			30			60			.....	0 12 2½	
1646	23	Denis Alix	2			30			60			.....	0 12 2½	
1647	"	Joseph Harbeck	1			30			30			.....	0 6 1	
1648	24	Do.	1			30			30			.....	0 6 1	
1649	"	Le Seigneur	2			30			60			.....	0 12 2½	
1650	25	Do.	1	5		30			45			.....	0 9 1¾	
1651	"	Pierre Ponton	1	5		30			45			.....	0 9 1¾	
1652	26	Le Seigneur	3			30			90			.....	0 18 3½	
1653	27	Abel Taylor	3			30			90			.....	0 18 3½	
1654	28	Edouard Bonvouloir	3			30			90			.....	0 18 3½	
1655	29	Le Seigneur	3			30			90			.....	0 18 3½	
1656	30	Do.	3			30			90			.....	0 18 3½	
1657	31	Non concédé										.....	.....	
1658	32	Do.										.....	.....	
1659	33	Do.										.....	.....	
1660	34	Do.										.....	.....	
		Concession ou Rang du Lac.												
1661	35	John Ashby	3			30			90			.....	0 18 3½	
1662	36	Do.	3			30			90			.....	0 18 3½	
1663	37	Veuve Pierre Delière	3			30			90			.....	0 18 3½	

No. de référence.	No. du Terrier.	NOMS DES CENSITAIRES.	ÉTENDUE DE LA CONCESSION OU DU TERRAIN POSSÉDÉ. FRONT. Arpents	Perches	Pieds.	PROFONDEUR. Arpents.	Perches.	Pieds.	SUPERFICIE. Arpents.	Perches.	Pieds.	Emplacements ou Lots à bâtir, ou pour d'autres fins que pour des fins agricoles. VALEUR. £ s. d.	Montant de la Rente Constituée à être payée par le Censitaire. £ s. d.	
		Concession ou Rang du Lac.—(Suite.))												
1664	38	Docteur Lionais	3			30			90				0 18 3½	1698
1665	39	Joseph Laporte	3			30			90				0 18 3½	1699
1666	40	Do.	3			30			90				0 18 3½	1700
1667	41	Do.	3			30			90				0 18 3½	1701
1668	42	Louis Leduc	1	5		30			45				0 9 1¾	1702
1669	"	Charles Peltier	1	5		30			45				0 9 1¾	1703
1670	43	Charles Lemaire	2			30			60				0 12 2½	1704
1671	"	Zénon Houde	1			30			30				0 6 1	1705
1672	44	J. Bte. Lagüe, fils de J. Bte.	3			30			90				0 18 3½	1706
1673	45	Noël Lagüe	3			30			90				0 18 3½	1707
1674	46	Non concédé												1708
1675	47	Do.												1709
		Emplacements, Première Division.												1710
1676	8	—— Desmarteau							2½			6 5 0		1711
1677	17	Antoine Savary							1			41 13 4		1712
1678	92	Frs. X. Macé							½			12 0 0		1713
1679	96	Benjamin Benjamin							1			20 0 0		1714
1680	106	Edouard Charbonneau							1¼			40 0 0		1715
1681	109	Les Commissaires d'Ecole							1					1716
1682	129	François Allaire							1			4 3 4		1717
1683	137	Héritiers Willis							⅓			10 0 0		1718
1684	142	Héritiers Casimir Doré							12				0 2 3¼	1719
1685	143	Etienne Tréant							3¼			15 0 0		1720
1686	147	Ambroise Bedard							1			20 0 0		1721
1687	"	J. Bte. Ponton							1			2 0 0		1722
1688		Antoine Marcoux							½			25 0 0		1723
1689		William Carden							⅔			30 0 0		1724
1690		Frs. Tétro							½			25 0 0		1725
1691		Louis Bourdon							1			70 0 0		1726
1692		Do.							1			175 0 0		1727
1693		Louis Demers							2			200 0 0		1728
1694		Louis Bourdon, père							1			60 0 0		1729
1695		M. Métivier							½			60 0 0		1730
1696		Peter Cummerford							½			15 0 0		1731
1697		Thomas Chambers							½			20 0 0		1732
														1733

No. de référence.	No. du Terrier.	NOMS DES CENSITAIRES.	ÉTENDUE DE LA CONCESSION OU DU TERRAIN POSSÉDÉ. FRONT. Arpents.	Perches.	Pieds.	PROFONDEUR. Arpents.	Perches.	Pieds.	SUPERFICIE. Arpents.	Perches.	Pieds.	Emplacements ou Lots à bâtir, ou pour d'autres fins que pour des fins agricoles. VALEUR. £ s. d.	Montant de la Rente Constituée à être payée par le Censitaire. £ s. d.	Voyez reference au bas.
		Emplacements, Première Division.—(Suite.)												
1698		Peter Elder							1			60 0 0	.....	
1699		Robert Valcourt							½			12 0 0	.....	
1700		Hypolite Choquette							1¼			18 0 0	.....	
1701		Veuve André Charron							½			18 0 0	.....	
1702		Louis Gauthier							6			20 0 0	.....	
1703		Moïse Benjamin							1½			50 0 0	.....	
1704		Joseph Quintin							1			5 0 0	.....	
1705		Alexis Jetté							½			15 0 0	.....	
1706		Veuve Siroux							1			3 0 0	.....	
1707		Etienne Ménard							3			12 0 0	.....	
1708		Jean Bte. Bombardier							3			10 0 0	.....	
1709		Pierre Choquette							4			17 0 0	.....	
1710		Pierre Desroches							1½			18 0 0	.....	
1711		Louis Macé							2			18 0 0	.....	
1712		Ambroise Lefebvre							1			9 0 0	.....	
1713		Jean Bte. Messier							6			18 0 0	.....	
1714		Veuve Paul Benoit							3			15 0 0	.....	
1715		Janvier Leduc							1			3 0 0	.....	
1716		Louis Lânier							1			7 0 0	.....	
1717		Joseph Choquette							1			20 0 0	.....	
1718		Alexis Dufaux							1			15 0 0	.....	
1719		Antoine Monty							5			194 0 0	.....	
1720		Clément Benoit							1			16 0 0	.....	
1721		Louis Benoit							¼			15 0 0	.....	
1722		Napoléon Carcagneau							1			16 0 0	.....	
1723		Frs. Meunier							¼			16 0 0	.....	
1724		Antoine Vincelette							6			75 0 0	.....	
1725		Fabien Lesage							6			100 0 0	.....	
1726		Michel Lareau							2			16 0 0	.....	
1727		Pierre Robert							1			10 0 0	.....	
1728		André Demers							3			15 0 0	.....	
1729		Pierre Carmel							2			22 0 0	.....	
1730		Joseph Gareau							1			8 0 0	.....	
1731		Do.							4			8 0 0	.....	
1732		Edouard Lareau							9			28 0 0	.....	
1733		Pierre Benoit							2			18 0 0	.....	

No. de référence.	No. du Terrier.	NOMS DES CENSITAIRES.	ÉTENDUE DE LA CONCESSION OU DU TERRAIN POSSÉDÉ. FRONT Arpents.	Perches	Pieds.	PROFONDEUR. Arpents.	Perches.	Pieds.	SUPERFICIE. Arpents.	Perches.	Pieds.	Emplacements ou Lots à bâtir, ou pour d'autres fins que pour des fins agricoles. VALEUR. £ s. d.	Montant de la Rente Constituée à être payée par le Censitaire. £ s. d.
		Emplacements, Première Division.—(Suite)											
1734		Joseph Johnson							8			28 0 0	.....
1735		Moïse Boucher							1			8 0 0	.....
1736		Guillaume Daragon							4			14 0 0	.....
1737		Jacques Boisvert, fils							12			50 0 0	.....
1738		Frs. Roussel							2			20 0 0	.....
1739		Jean Macé							1			8 0 0	.....
1740		Edouard Ainse							1			8 0 0	.....
1741		Jean Bte. Ainse							½			7 0 0	.....
1742		Noël Jasmin							5			13 0 0	.....
1743		Etienne Letestu							1			54 0 0	.....
1744		Joseph Hills							1			80 0 0	.....
1745		L. P. Bessette							⅔			54 0 0	.....
1746		Alexis Jetté							½			12 0 0	.....
1747		Dr. Mignault							1			25 0 0	.....
1748		Maurice Ménard							¾			75 0 0	.....
1749		Magloire Racine							⅕			21 0 0	.....
1750		Edouard Dextras							⅓			50 0 0	.....
1751		Etienne Guillotte							½			50 0 0	.....
1752		John Esinhart							¾			125 0 0	.....
1753		Joseph Laporte							⅛			8 0 0	.....
1754		Michel Larenu							¼			35 0 0	.....
1755		Edmond Vincelette							⅛			12 0 0	.....
1756		A. Papineau							1½			60 0 0	.....
1757		Cyrille Patenaude							1			125 0 0	.....
1758		Pierre Vien							½			30 0 0	.....
1759		Pierre Duval							½			40 0 0	.....
1760		C. D. Lânier							½			50 0 0	.....
1761		Patrick Shallow							½			75 0 0	.....
1762		J. Bte. Monty							1½			100 0 0	.....
1763		Dr. Moorhead							1			200 0 0	.....
1764		Antoine Vincelette							2¾			75 0 0	.....
1765		Fabien Lesage							2			125 0 0	.....
1766		Antoine Vincelette							½			40 0 0	.....
1767		A. L. Benoit							3½			200 0 0	.....
1768		Josepe Desroches, fils							¼			28 0 0	.....
1769		Joseph Tétro							1			12 0 0	.....

No. de référence.	No. du Terrier.	NOMS DES CENSITAIRES.	ÉTENDUE DE LA CONCESSION OU DU TERRAIN POSSÉDÉ. FRONT. Arpents.	Perches.	Pieds.	PROFONDEUR. Arpents.	Perches.	Pieds.	SUPERFICIE. Arpents.	Perches.	Pieds.	Emplacements ou Lots à bâtir, ou pour d'autres fins que pour des fins agricoles. VALEUR. £ s. d.	Montant de la Rente Constituée à être payée par le Censitaire. £ s. d.	Voyez référence au bas.
		Emplacements, Première Division.—(Suite.)												
1770		Augustin Bachant							1			12 0 0	.....	
1771		Damase Guillet							1			175 0 0	.....	
1772		J. N. Poulin							½			200 0 0	.....	
1773		Joseph Bedard							¼			15 0 0	.....	
1774		Pierre Longtin							¼			20 0 0	.....	
1775		J. Bte. Tétro							¼			190 0 0	.....	
1776		Zéphirin Bélanger							½			150 0 0	.....	
1777		H. L. Hazen							½			50 0 0	.....	
1778		Luke Fagan							¼			70 0 0	.....	
1779		Charles Lemay							½			185 0 0	.....	
1780		Louis Métigny							¼			100 0 0	.....	
1781		Joseph T. Franchère							1			300 0 0	.....	
1782		Jacques Sené							4½			50 0 0	.....	
1783		Janvier Plouffe							¼			20 0 0	.....	
1784		Louis Charbonneau							¼			20 0 0	.....	
1785		Antoine Vallée, fils							¼			19 0 0	.....	
1786		Ambroise Plouffe							¼			15 0 0	.....	
1787		Edouard Schiller							¼			32 0 0	.....	
1788		François Schiller							¼			28 0 0	.....	
1789		Olivier Martel							¼			25 0 0	.....	
1790		Paschal Gingras							¼			55 0 0	.....	
1791		Jérémie Bertrand							¾			65 0 0	.....	
1792		Honoré Monty							½			100 0 0	.....	
1793		Gabriel Duclos							¼			80 0 0	.....	
1794		Ambroise Laberge							3			355 0 0	.....	
1795		François Langevin							6			140 0 0	.....	
1796		Charles Lemay							1			225 0 0	.....	
1797		Veuve Thomas Lemay							6			150 0 0	.....	
1798		André Charroux & Poulin							1			225 0 0	.....	
1799		Jean Bte. Morin							½			95 0 0	.....	
1800		Ambroise Laberge							½			18 0 0	.....	
1801		Théophile Lemay							1			170 0 0	.....	
1802		Pierre Bertrand							½			100 0 0	.....	
1803		Hubert Langevin							¼			50 0 0	.....	
1804		Médard Patenaude							¼			70 0 0	.....	
1805		Jacques Verret							¼			36 0 0	.....	

No. de référence.	No. du Terrier.	NOMS DES CENSITAIRES.	ÉTENDUE DE LA CONCESSION OU DU TERRAIN POSSÉDÉ. FRONT. Arpents.	Perches.	Pieds.	PROFONDEUR. Arpents.	Perches.	Pieds.	SUPERFICIE. Arpents.	Perches.	Pieds.	Emplacements ou Lots à bâtir, ou pour d'autres fins que pour des fins agricoles. VALEUR £	s.	d.	Montant de la Rente Constituée à être payée par le Censitaire. £	s.	d.	Vieux numéro
		Emplacements, Première Division.—(Suite.)																
1806		William Woods										¼			35	0	0	.....
1807		Benjamin Langevin										¼			40	0	0	.....
1808		Jean Bte. Gangis										¼			35	0	0	.....
1809		Pierre Langevin										2			112	0	0	.....
1810		David Poudrette										1			80	0	0	.....
1811		Pierre Bérard										½			20	0	0	.....
1812		Chrysostôme Guillotte										1			60	0	0	.....
1813		H. L. Hazen										2			150	0	0	.....
1814		Jean Bte. Langlois										1½			40	0	0	.....
1815		Damase Delubac										½			20	0	0	.....
1816		Jean Bte. Macé										2			40	0	0	.....
1817		J. R. Rolland										4			76	0	0	.....
1818		Joseph Leclaire et héritiers										½			10	0	0	.....
1819		Veuve J. Pion										¾			15	0	0	.....
1820		Joseph Vasseur										¾			30	0	0	.....
1821		Nazaire Patenaude										¼			40	0	0	.....
1822		Jean Bte. Bedard										¾			30	0	0	.....
1823		Jean Bte. Lânier										¼			10	0	0	.....
1824		Frs. Vigeant										¼			60	0	0	.....
1825		Etienne Lânier										¼			27	0	0	.....
1826		Elie Langevin										¼			18	0	0	.....
1827		Flavien Langevin										¼			18	0	0	.....
1828		Pierre Blais										¼			10	0	0	.....
1829		H. Messier										¾			50	0	0	.....
1830		Ignace Girard										¾			30	0	0	.....
1831		Frs. Meunier, fils										¼			20	0	0	.....
1832		Antoine Séguin										1¼			135	0	0	.....
1833		Ambroise Laberge										1			30	0	0	.....
1834		Charles Dextras										¾			35	0	0	.....
1835		Pierre Paquette										¾			40	0	0	.....
1836		Joseph Ostigny										¼			200	0	0	.....
1837		Frs. Durocher										¾			30	0	0	.....
1838		Charles Laberge										¾			20	0	0	.....
1839		Michel Careau										¼			10	0	0	.....
1840		J. R. Rolland										2			10	0	0	.....
1841		Guillaume Meunier										2			15	0	0	.....

No. de référence.	No. du Terrier.	NOMS DES CENSITAIRES.	ÉTENDUE DE LA CONCESSION OU DU TERRAIN POSSÉDÉ. FRONT. Arpents.	Perches.	Pieds.	PROFONDEUR. Arpents.	Perches.	Pieds.	SUPERFICIE. Arpents.	Perches.	Pieds.	Emplacements ou Lots à bâtir, ou pour d'autres fins que pour des fins agricoles. VALEUR. £ s. d.	Montant de la Rente Constituée à être payée par le Censitaire. £ s. d.	Voyez référence au lots.
		Emplacements, Première Division.—(Suite.)												
1842		Antoine Huet							5			30 0 0	.....	
1843		François Houde							3			28 0 0	.....	
1844		Pierre Collette							½			8 0 0	.....	
1845		Antoine Goyette							1½			8 0 0	.....	
1846		Damase Gladu							1½			8 0 6	.....	
1847		J. Bte. Langlois							1½			8 0 0	.....	
1848		Damase Bedard							¾			8 0 0	.....	
1849		Ambroise Laberge							3			55 0 0	.....	
1850		Hubert Auclair							3½			10 0 0	.....	
1851		Louis Meunier							2½			12 0 0	.....	
1852		Hubert Rhéaume							2			25 0 0	.....	
1853		J. Bte. Métigny, père							1			25 0 0	.....	
1854		Simon Blanchet							3			30 0 0	.....	
1855		Abraham Rocheleau							1			20 0 0	.....	
1856		Elie Berton							1			15 0 0	.....	
1857		Elie Lagüe							¼			40 0 0	.....	
1858		Maurice Ménard							½			40 0 0	.....	
1859		Augustin Barré							3			100 0 0	.....	
1860		François Ponton							¼			6 0 0	.....	
1861		Veuve J. Bte. Benjamin							½			12 0 0	.....	
1862		Louis Desmarais							1			18 0 0	.....	
1863		Pierre Deromin							2			15 0 0	.....	
1864		Pierre Stebenne							1			8 0 0	.....	
1865		Michel Bertrand							1			20 0 0	.....	
1866		Pierre Alix							1			8 0 0	.....	
1867		Félix Langevin							½			6 0 0	.....	
1868		Jean Bte. Provost							1			12 0 0	.....	
1869		Amable Lavocque							3			25 0 0	.....	
1870		Alfred Narbonne							1			12 0 0	.....	
1871		Alexis Rivard							2			20 0 0	.....	
1872		Jean Bte. Brodeur							½			8 0 0	.....	
1873		Louis Roussy							½			100 0 0	.....	
1874		Pierre Rocheleau, père							1			12 0 0	.....	
1875		Louis Loiselle							1			12 0 0	.....	
1876		Alexis Martel							1			15 0 0	.....	
1877		Joseph Doré							½			35 0 0	.....	

No. de référence.	No. du Terrier.	NOMS DES CENSITAIRES.	ÉTENDUE DE LA CONCESSION OU DU TERRAIN POSSÉDÉ. FRONT. Arpents.	Perches.	Pieds.	PROFONDEUR. Arpents.	Perches.	Pieds.	SUPERFICIE. Arpents.	Perches.	Pieds.	Emplacements ou Lots à bâtir, ou pour d'autres fins que pour des fins agricoles. VALEUR. £	s.	d.	Montant de la Rente Constituée à être payée par le Censitaire. £	s.	d.	Voyez référence au Lot.
		Emplacements, Première Division.—(Suite.)																
1878		Antoine Barsalo							½			20	0	0	.....			
1879		Pierre Ponton							¼			25	0	0	.....			
1880		Jean Bte. Benjamin							1			60	0	0	.....			
1881		Cléophas Fontaine							¼			16	0	0	.....			
1882		Vital Bertrand							¾			50	0	0	.....			
1883		Veuve Belisle							3			10	0	0	.....			
1884		Damase Plouffe							2			12	0	0	.....			
1885		Jean Bte. Macé							2			12	0	0	.....			
1886		Frs. Guy							¾			6	0	0	.....			
1887		Thomas Lussier							1½			12	0	0	.....			
1888		Louis Jobin							¾			10	0	0	.....			
1889		P. Lussier							1½			12	0	0	.....			
1890		Jacob Fournier							1½			15	0	0	.....			
1891		Joseph Benoit							1½			12	0	0	.....			
1892		Jacques Verret							1			25	0	0	.....			
1893		Pierre Bertrand							1			25	0	0	.....			
1894		Jean Bte. Macé, père							1½			8	0	0	.....			
1895		Frs. Desmarais							1			18	0	0	.....			
1896		Noël Végiard							½			12	0	0	.....			
1897		Mathias Gervais							1			12	0	0	.....			
1898		Jean Alix							2			45	0	0	.....			
1899		Pierre Lebeau							1			15	0	0	.....			
1900		Frs. Bordua							¼			8	0	0	.....			
1901		Marie Bonneau							½			10	0	0	.....			
1902		Narcisse Thifault							½			30	0	0	.....			
1903		Augustin Benoit							1			12	0	0	.....			
1904		Antoine Riendeau							1			20	0	0	.....			
1905		Le Seigneur							2			300	0	0	.....			
1906		Do.							3½			1	0	0	.....			
1907		——— Bertrand							1¼			50	0	0	.....			
1908		.....							¼			10	0	0	.....			
1909		.....							1			10	0	0	.....			
1910		Pierre Grève							1½			12	0	0	.....			
1911		Louis Bertrand							1			10	0	0	.....			
									89,636	83	216	10618	1	8	£1266	8	9½	

Province du Canada,
Bas Canada.

Je, soussigné, HENRY JUDAH, un des commissaires en vertu de l'Acte seigneurial de 1854, certifie avoir fait, conformément à la loi, le présent cadastre de la Seigneurie de Monnoir. Et maintenant en procédant à clore, comme je clos finalement, par les présentes, le dit cadastre, je fixe la valeur totale des divers droits et biens lucratifs de la dite Seigneurie aux sommes suivantes, savoir :

		$	cts.
1o.	Valeur des cens et rentes	84429	37
2o.	Valeur des lods et ventes	46618	33
3o.	Valeur du moulin banal	1200	00
4o.	Valeur des manoir et domine seigneuriaux	3000	00
5o.	Valeur des terres non-concédées	500	00
		$135747	70

Le seigneur n'a droit à aucune autre indemnité et il n'y a aucuns autres droits ni biens lucratifs à réclamer dans cette dite Seigneurie, outre ceux qui apparaissent et qui sont enumérés ci-dessus.

De sorte que la valeur totale de la dite Seigneurie se trouve être de la somme de cent trente-cinq mille sept cent quarante-sept piastres et soixante-dix centins, à laquelle somme je la fixe.

Daté le 29 Novembre, 1858.

HENRY JUDAH,
Commissaire.

PROVINCE DU CANADA,
BAS CANADA.
DISTRICT DE MONTRÉAL.

Dans la Cour pour la Révision des Cadastres faits en vertu de l'Acte Seigneurial de 1854 et ses amendements.

SAMEDI, le Huitième jour de Juin, mil huit cent soixante-et-un.

PRÉSENTS :

S. LELIÈVRE,
N. DUMAS,
C. DELAGRAVE,
} Ecuyers, Commissaires Réviseurs.

D'après le jugement de cette cour, rendu ce jour, l'Honorable Jean Roch Rolland, Seigneur de cette Seigneurie, est renvoyé des conclusions par lui prises dans sa requête demandant la Révison du présent Cadastre ; et le dit Cadastre est confirmé et maintenu en son entier, tel que fait et complété par le Commissaire chargé de sa confection, et tel que le tout apparaît actuellement au dit Cadastre.

Et en foi de tout ce que dessus nous avons signé,

S. LELIÈVRE,
N. DUMAS,
C. DELAGRAVE,

8 *Monnoir.* *Commissaires-Réviseurs.*

Province du Canada,
Bas Canada.

Je, soussigné, HENRY JUDAH, un des Commissaires en vertu de l'Acte Seigneurial Refondu, a fait, en triplicata, et conformément à la loi, le présent Cadastre abrégé de la seigneurie de Monnoir.

Les rentes constituées, payables au seigneur de cette seigneurie, par les Censitaires d'icelle, et la valeur des droits casuels, pour l'abolition desquels une indemnité est accordée, par le Gouvernement de cette province, au dit seigneur, pour le rachat du droit de lods et ventes, sont celles qui apparaissent au présent Cadastre.

De plus les droits de la Couronne, dans cette seigneurie, consistent dans le droit de Quint, lequel droit de Quint est computé, en formant une année commune sur le Quint accru dans le Bas Canada, pendant les vingt-cinq années immédiatement antérieures à la passation de l'Acte Seigneurial de 1854, et réparti sur la dite seigneurie, en vertu des dispositions du dit acte, et se monte à une somme annuelle de cent-une piastres et quatre-vingt-un centins..... ..... $101 81

Et en foi de tout ce que dessus j'ai signé.

Montréal, 24 Janvier, 1861.

Commissaire sous l'Acte Seigneurial Refondu.

QUÉBEC:
Imprimé par STEWART DERBISHIRE et GEORGE DESBARATS, Imprimeur de Sa Très-Excellente Majesté la Reine.
1861.

No. 91.

CANADA, B. C.

Procédés sous l'Acte Seigneurial de 1854 et ses amendements.

CADASTRE ABRÉGÉ

DE LA

SEIGNEURIE DE MONTARVILLE,

POSSÉDÉE PAR OLIVIER THÉOPHILE BRUNEAU, Ecuyer.

Fait le 24 Janvier, 1861, par HENRY JUDAH, Ecuyer, Commissaire.

ERRATA.

No. de référence.	NATURE DE L'ERREUR.				
17	Superficie.....	*au lieu de*	164 pieds.....	*lisez*	162 pieds
92	Do.	"	0 perches.....	"	50 perches
363	Rente Constituée.....	"	£2 15 0½.....	"	£0 15 0½
365	Nom	"	Bigonsese.....	"	Bigonneze

Au No. de Référence 392, *lisez :*

No. de référence.	No. du Terrier.	NOMS DES CENSITAIRES.	ÉTENDUE DE LA CONCESSION OU DU TERRAIN POSSÉDÉ.									Emplacements ou Lots à bâtir, ou pour d'autres fins que pour des fins agricoles.	Montant de la Rente Constituée à être payée par le Censitaire, tel qu'établi par la Cour de Revision.	Voyez référence au bas.
			FRONT.			PROFONDEUR.			SUPERFICIE.					
			Arpents.	Perches.	Pieds.	Arpents.	Perches.	Pieds.	Arpents.	Perches.	Pieds.	VALEUR.		
392	316	Joseph Perrault et François Daragon	5	...	...	6 / 7	5	...	33	75	...	.....	0 5 4¼	

558 No. du Terrier..... *au lieu de* 530..... *lisez* 430

No. de référence.	No. du Terrier	NOMS DES CENSITAIRES.	ÉTENDUE DE LA CONCESSION OU DU TERRAIN POSSÉDÉ. FRONT. Arpents.	Perches.	Pieds.	PROFONDEUR. Arpents.	Perches.	Pieds.	SUPERFICIE. Arpents.	Perches.	Pieds.	Emplacements ou Lods à bâtir, ou pour d'autres usages que pour des fins agricoles. VALEUR. £ s. d.	Montant de la Rente Constituée à être payée par le Censitaire, tel qu'établi par la Cour de Révision. £ s. d.	Voyez référence au bas.
		Premier rang du Grand Côteau et de la Savanne.												
1	1	Joseph Quintin	4 5 / 3 9			30	9	…	12	11	162	.....	0 3 8	
2	2	Jacques Sénécal	5	7	13	25	…	…	141	30	180	.....	2 0 10½	
3	3	Hypolite Quintin	1	…	…	3	…	…	3	…	…	.....	0 0 11¼	
4	4	Do.	2	…	2	25	…	…	50	27	252	.....	0 4 9½	
5	5	Joseph Richard	2	…	…	25	…	…	50	…	…	.....	0 4 9	
6	6	Do.	4	…	…	25	…	…	100	…	…	.....	1 9 6	
7	7	Jean Bte. Quintin	3	…	6	25	…	…	75	83	162	.....	1 2 2	
8	8	Simon Desroches	2	…	…	25	…	…	50	…	…	.....	0 15 3¼	
9	9	Félix Quintin	1	…	…	25	…	…	25	…	…	.....	0 7 4½	
10	10	Do.	1	…	…	24	…	…	24	…	…	.....	0 8 5½	
11	11	Le Seigneur	1	…	…	1	…	…	1	…	…	.....	.....	
12	12	Joseph Quintin	1	5	…	25	…	…	37	50	…	.....	0 12 5½	
13	13	Hérits. de Delle. Victoire de Labruère	…	5	…	25	…	…	12	50	…	.....	0 3 8¼	
14	14, 15	Le Seigneur, (*terre non concédée*)	.....			.....			838	49	…	.....	.....	
15	16	Joseph Benoit	10	1		10 / 5	4 / 2		80	29	162	.....	2 12 11¾	
		Second Rang du Grand Côteau et de la Savanne.												
16	17	Toussaint Bénard	2 / ..... / 2	2	…	5 / 3 / 4	6 / 5 / 8		22	25	…	.....	0 2 10	
17	18	Do.	2	5	9	20	5	…	52	27	164	.....	1 14 3	
18	19	Do.	3	5	7	8 / 4	3 / 2		22	10	…	.....	0 2 9½	
19	20	Do.	3	5	7	20	5	…	72	54	234	.....	2 7 8¾	
20	21	Do.	2	…	5	4 / 2	2 / 8		7	9	234	.....	0 0 11	
21	22	Do.	2	…	5	20	5	…	41	56	234	.....	1 7 5½	
22	23	Do.	2	.....		2 / 1	8 / 2		4	.....		.....	0 0 6½	
23	24	Do.	2	.....		20	5	…	41	.....		.....	1 6 11¾	
24	25	Joseph Richard	2	.....		4 / 3	7 / …		7	70	…	.....	0 3 9¼	
25	"	Hypolite Quintin	2	.....		17	.....		34	.....		.....	0 16 1	
26	26	Do.	2	…		20 / 19	… / 6		39	60	…	.....	0 18 10	
27	"	Terres abandonnées	8	…		19 / 16	6 / …		140	40	…	.....	3 5 11½	

No. de référence.	No. du Terrier.	NOMS DES CENSITAIRES.	ÉTENDUE DE LA CONCESSION OU DU TERRAIN POSSÉDÉ. FRONT. Arpents.	Perches.	Pieds.	PROFONDEUR. Arpents.	Perches.	Pieds.	SUPERFICIE. Arpents.	Perches.	Pieds.	Emplacements ou Lots à bâtir, ou pour d'autres fins que pour des fins agricoles. VALEUR.	Montant de la Rente Constituée à être payée par le Censitaire, tel qu'établi par la Cour de Révision.	Voyez référence au Cadastre.
		Second rang du Grand Côteau et de la Savanne.—(Suite.)										£ s. d.	£ s. d.	
28	26	Terres abandonnées	11	7		16 ... / 11 ...			157	95 ...		.....	2 9 7½	
29	27	Héritiers Joseph Tremblay	...	7	...	20	...	...	14	...	...	.....	0 1 3½	
30	28	Do.	...	3	...	20	...	...	6	...	...	.....	0 0 6½	
31	29	Saraphin Vincent	...	5	...	20	...	...	10	...	...	.....	0 0 11¾	
32	30	Alexis Audet	...	5	...	20	...	...	10	...	...	.....	0 0 11¾	
33	31	Henri Deschambault	1	...	...	20	...	...	20	...	...	.....	0 1 10¾	
		Concession des Vingt-Cinq.												
34	32	Josephte Senécal, Vve. Frs. Aubertin	...	5	...	20	...	...	10	...	...	.....	0 6 4¼	
35	33	Louis David	...	5	...	20	...	...	10	...	...	.....	0 6 4¼	
36	34	François Trudeau	...	5	...	20	...	...	10	...	...	.....	0 5 6¼	
37	35	Charles Trudeau	...	5	...	20	...	...	10	...	...	.....	0 5 6¼	
38	36	Toussaint Fournier	...	5	...	20	...	...	10	...	...	.....	0 5 6¼	
39	37	Frs. Trudeau et ses enfants	...	5	...	20	...	...	10	...	...	.....	0 5 6¼	
40	38	Toussaint Daigneau et J. Bte. Viau	...	5	15	25	...	...	13	58	299	.....	0 1 [illegible]	
41	"	Le Seigneur	...	...	...	...	...	...	...	99	133			
42	39	Paschal, Jos. et Frs. Bourdon et Louis Babin, *et ux.*	...	4	3	25	...	...	9	91	25	.....	0 0 11½	
43	"	Le Seigneur	...	...	...	...	...	...	...	50	191			
44	40	Jacques Viau	...	5	...	25	...	...	12	12	162	.....	0 1 1½	
45	"	Le Seigneur	...	...	...	...	...	...	...	37	162			
46	41	Constant Normandin	...	5	...	25	...	...	12	12	162	.....	0 1 1½	
47	"	Le Seigneur	...	...	...	...	...	...	...	37	162			
48	42	Gilbert Bénard	...	5	...	25	...	...	12	50	...	.....	0 1 1¾	
49	43	Damase Hébert	...	5	...	25	...	...	12	50	...	.....	0 1 1¾	
50	44	Do.	...	5	...	19	...	...	9	50	...	.....	0 0 9½	
51	45	Michel Ste. Marie	...	5	...	6	...	...	3	...	...	.....	0 0 3½	
52	46	Toussaint Cicot et sa mère	...	2	9	20	...	...	5	...	...	.....	0 0 4½	
53	47	Louis Cicot	...	5	...	20	...	...	10	...	...	.....	0 0 9	
54	48	Edouard Cicot	...	5	...	20	...	...	10	...	...	.....	0 0 9	
55	49	François Lavoie	1	...	...	5	...	...	5	...	...	.....	0 0 4½	
56	50	Louis et Edouard Cicot	...	2	9	5	...	...	1	25	...	.....	0 0 1	
57	51	François Cicot	...	4	3	25	...	...	10	41	216	.....	0 0 9	
58	52	Constant Cicot	...	4	3	25	...	...	10	41	216	.....	0 0 9	
59	53	Toussaint Cicot, fils	...	4	3	25	...	...	10	41	216	.....	0 0 9	

No. de référence.	No. du Terrier.	NOMS DES CENSITAIRES.	ÉTENDUE DE LA CONCESSION OU DU TERRAIN POSSÉDÉ. FRONT. Arpents.	Perches.	Pieds.	PROFONDEUR. Arpents.	Perches.	Pieds.	SUPERFICIE. Arpents.	Perches.	Pieds.	Emplacements ou Lots à bâtir, ou pour d'autres fins que pour des fins agricoles. VALEUR. £ s. d.	Montant de la Rente Constituée à être payée par le Censitaire, tel qu'établi par la Cour de Revision. £ s. d.	Voyez référence au bas.
		Concession des Vingt-Cinq.— (Suite.)												
60	54	Félix Lussier	...	5	...	25	...	...	12	50	...	.....	0 0 10½	
61	55	Alexis Ste. Marie	...	5	...	25	...	...	12	50	...	.....	0 0 11	
62 63	56	Toussaint Daigneau et Jean Bte. Viau	1	1	12	25	...	...	29	16	216	.....	0 2 8½	
64 65	57	Paschal, Jos. et Frs. Bourdon et Louis Babin, *et ux.*	...	8	6	25	...	...	20	83	108	.....	0 1 11¼	
66	58	François Audet	...	5	...	25	...	...	12	50	...	.....	0 1 1¾	
67		Médard Bonthilier	...	5	...	25	...	...	12	50	...	.....	0 1 1¾	
68	59	Joseph Erasme et Pierre Edouard Malhiot	1	5	...	25	...	...	37	50	...	.....	0 2 8	
69	"	Messire Maxime Piette	...	5	...	25	...	...	12	50	...	.....	0 1 1¾	
70	60	Pierre Bénard	1	...	...	25	...	...	25	...	...	.....	0 0 11	
71	61 62	Jean Louis Brien. Marguerite Lamarre Vve. de T. Dubuc et ses enfants	1	...	...	25	...	...	25	...	...	.....	0 2 1	
72	63	Félix Quintin	...	5	...	12	6	...	6	30	...	.....	0 0 6⅜	
73	"	Hypolite Quintin	...	5	...	12	6	...	6	30	...	.....	0 0 6⅜	
74	64	Marcel et Jacques Viau	1	...	...	11	4	...	11	40	...	.....	0 0 10½	
75	65	Jean Bte. Pepin et Jacques Audet	...	7	9	28	...	...	21	...	...	.....	0 0 0¾	
76	"	Le Seigneur	...	...	...	...	...	...	1	50	...	.....	.....	
77	66	Jacques Audet	...	7	9	28	...	...	21	...	...	.....	0 0 0¾	
78	"	Le Seigneur	...	...	...	...	...	...	1	50	...	.....	.....	
79	67	Antoine Gauthier	...	5	...	30	...	...	15	...	...	.....	0 0 0½	
80	68	Jean Bte. Geoffrion et Jean Bte. Geoffrion, son neveu.	1	...	...	28	...	...	28	...	...	.....	0 0 1	
81	"	Le Seigneur	...	...	...	...	...	...	2	...	...	.....	.....	
82	69	Do.	1	...	...	30	...	...	30	...	...	.....	.....	
83	70	Charles et Norbert Aubertin	...	5	...	20	...	...	10	...	...	.....	0 2 11½	
84	71	Do.	...	5	...	10	...	...	5	...	...	.....	0 2 4	
	72	A. Pierre Paré, N. P.	...	2	9	20	...	...	5	...	...	.....	0 1 6	
	73	Do.	...	2	9	10	...	...	1	52	162	.....		
87	"	Le Seigneur	...	...	...	...	...	...	97	162		.....	0 0 9½	
88	74	François, Etienne et Jean Bte. Adam	...	7	9	20	...	...	15	...	...	.....	0 4 5⅜	
89	75	Do.	...	7	9	10	...	...	4	48	164	.....		
90	"	Le Seigneur	...	...	...	...	...	...	3	1	160	.....	0 1 11½	
91	76	François Normandin	...	5	...	15	...	...	7	50	...	.....	0 2 3	
92	77	Constant Charron	...	5	...	5	...	...	2	0	...	.....	0 0 9	

No. de référence.	No. du Terrier.	NOMS DES CENSITAIRES.	ÉTENDUE DE LA CONCESSION OU DU TERRAIN POSSÉDÉ. FRONT. Arpents.	Perches.	Pieds.	PROFONDEUR. Arpents.	Perches.	Pieds.	SUPERFICIE. Arpents.	Perches.	Pieds.	Emplacements ou Lots à bâtir, ou pour d'autres fins que pour des fins agricoles. VALEUR. £ s. d.	Montant de la Rente Constituée à être payée par le Censitaire, tel qu'établi par la Cour de Revision. £ s. d.	Voyez référence au bas.
		Concession des Vingt-Cinq.— (Suite.)												
93	78	Constant Charron	...	5	...	10	...	...	3	50	...	.....	0 1 7¾	
94	"	Le Seigneur	...	...	...	...	...	...	1	50	...	.....		
95	79	François Birtz	...	5	...	25	...	...	12	50	...	.....	0 1 2½	
96	80	Josephte Céré, Vve. de Jean Bte. Cicot	...	5	...	25	...	...	12	50	...	.....	0 1 2½	
97	81	Gédéon Jodoin	...	5	...	25	...	...	12	50	...	.....	0 1 4½	
98	82	Michel Peltier	...	5	...	25	...	...	12	50	...	.....	0 1 4½	
99	83	André Proteau	...	5	...	25	...	...	12	50	...	.....	0 5 10¾	
100	"	Guillaume Jodoin	...	5	...	25	...	...	12	50	...	.....	0 5 10¾	
101	84	Léon Birtz	...	5	...	25	...	...	12	50	...	.....	0 5 11	
102	85	Bonaventure Viger	...	5	...	25	...	...	12	50	...	.....	0 5 11	
103	86	Dame Anathalie Lacoste, épouse de J. T. P. Proulx, Dlle. Julie Aurélie Lacoste et la succession de feu Louis R. Lacoste	1	...	...	25	...	...	25	...	...	.....	0 0 2¼	
104	87	Le Seigneur	1	2	...	25	...	...	30	...	...	.....	.....	
105	88	Bénoni Sénécal	1	5	...	25	...	...	37	50	...	.....	0 2 6¾	
106	"	Benjamin Chauvin	...	5	...	25	...	...	12	50	...	.....	0 0 10¼	
107	89	Bénoni Sénécal	1	5	...	2	...	...	3	...	...	.....	0 1 7	
108	"	Benjamin Chauvin	...	5	...	2	...	...	1	...	...	.....	0 0 6¼	
109	90	Do.	...	5	...	25	...	...	12	50	...	.....	0 2 4½	
110	91	Do.	...	5	...	25	...	...	12	50	...	.....	0 0 10½	
111	92	Pierre Brosseau	...	5	...	25	...	...	12	50	...	.....	0 6 3½	
112	93	François Gauthier	...	5	...	25	...	...	12	50	...	.....	0 0 10½	
113	94	Pierre Bénard	...	5	...	25	...	...	12	50	...	.....	0 0 10½	
114	95	Benjamin Marcel, Marguerite, Emilie, Euphrosine, Zoé et Lucie Chef	...	5	...	25	...	...	12	50	...	.....	0 0 10½	
115	96	Joseph B. de Labroquerie et Dame Louise Henriette et Marie Hypolithe de Labroquerie, et les héritiers de feu Dame Charlotte de Labroquerie, épouse de J. Bte. Réné Hertel de Rouville	1	...	...	25	...	...	25	...	...	.....	0 3 4	
116	97	Joseph B. de Labroquerie	1	...	...	25	...	...	25	...	...	.....	0 1 8	
117	98	Frs. Xav. Céré	1	...	...	25	...	...	25	...	...	.....	0 1 8	
118	99	Pierre Daudelin	...	5	...	25	...	...	12	50	...	.....	0 0 10	
119	100	Michel Vincent	...	5	...	25	...	...	12	50	...	.....	0 0 10	

No. de référence.	No. du Terrier.	NOMS DES CENSITAIRES.	ÉTENDUE DE LA CONCESSION OU DU TERRAIN POSSÉDÉ — FRONT. Arpents	Perches	Pieds.	PROFONDEUR. Arpents.	Perches.	Pieds.	SUPERFICIE. Arpents.	Perches.	Pieds.	Emplacements ou bois à bâtir, ou pour d'autres fins que pour des fins agricoles. VALEUR. £ s. d.	Montant de la Rente Constituée à être payée par le Censitaire, tel qu'établi par la Cour de Révision. £ s. d.	Voyez référence au bas.
		Concession des Vingt-Cinq.—(Suite.)										£ s. d.	£ s. d.	
120	101	Magloire Loiseau		5	25				12	50			0 0 10½	
121	102	François Hémard		5	25				12	50			0 0 10	
122	103	Pierre Barsalou	1		25				25				0 1 8	
123	104	Jean Bte. Petit	1		25				25				0 1 8	
124	105	Frs. Xavier Robert	1		25				25				0 1 8	
125	106	Joseph Jodoin, fils		5	25				12	50			0 0 11½	
126	107	Louis Bourdon	1	5	25				37	50			0 2 6	
127	108	Bonaventure Viger	1		25				25				0 1 8	
128	109	Gilbert Provost		6	12	25			16	66	216		0 1 3	
129	110	Do.		3	6	25			8	33	108		0 0 7½	
130	111	Do.		6	12	25			16	66	216		0 1 3	
131	"	Pierre Viger		3	6	25			8	33	108		0 0 7¼	
132	112	Augustin Viau	1		25				25				0 1 10¼	
133	113	Vve. et Hérs. Pierre Bréard		2	9	25			6	25			0 0 5	
134	114	André Chef		2	9	25			6	25			0 0 5	
135	115	Laurent Benoit et ses enfants		5	25				12	50			0 0 10	
136	116	Charles Bréard		2	9	25			6	25			0 0 8¾	
137	117	Vve. et Hérs. Pierre Bréard		2	9	25			6	25			0 0 8¾	
138	118	Gedéon Jodoin		5	25				12	50			0 1 5¾	
139	119	Benjamin Chauvin		2	9	25			6	25			0 0 8¼	
140	"	Charles Audet, *et ux*		2	9	25			6	25			0 0 8¼	
141	120	Joseph Babin		5	25				12	50			0 1 4½	
142	121	Frs. Jacques et Julie Bourdon	1		25				25				0 2 9¼	
143	122	Louis Roy		2	9	25			6	25			0 0 8¼	
144	123	Antoine Renaud		2	9	25			6	25			0 0 8¼	
145	124	Josephte Savaria, Veuve de Joseph Petit		5	25				12	50			0 1 4½	
146	125	Louis Viger		5	25				12	50			0 1 4½	
147	126	Antoine Viger		1	6	25			3	33	108		0 0 4½	
148	127	Charles Viger		3	12	25			9	16	216		0 1 0¾	
149	128	Jacques Audet		5	12	25			14	16	216		0 1 7¾	
150	129	François Audet		4	6	25			10	83	108		0 1 1½	
151	130	Michel Peltier		5	25				12	50			0 1 5	
152	131	Alexandre Robert		5	25				12	50			0 1 5	
153	132	Jean Bte. Jodoin		5	25				12	50			0 1 5	
154	133	Veuve Noël Gauthier		5	25				12	50			0 1 5	
155	134	Louis Viger		5	25				12	50			0 1 4½	

No. de référence.	No. du Terrier.	NOMS DES CENSITAIRES.	ETENDUE DE LA CONCESSION OU DU TERRAIN POSSÉDÉ. FRONT. Arpents.	Perches.	Pieds.	PROFONDEUR. Arpents.	Perches.	Pieds.	SUPERFICIE. Arpents.	Perches.	Pieds.	Emplacements ou Lots à bâtir, ou pour d'autres fins que pour des fins agricoles. VALEUR. £ s. d.	Montant de la Rente Constituée à être payée par la Censitaire, tel qu'établi par la Cour de Revision. £ s. d.	Voyez référence au Cart.
		Concession des Vingt-Cinq.— (Suite.)												
156	135	Charles Viger		5	25				12	50			0 1 4½	
157	136	Augustin Birtz	1		25				25				0 2 11	
158	137	Charles et Norbert Aubertin	1		25				25				0 2 10½	
159	138	Charles et Norbert Aubertin		5	25				12	50			0 1 5½	
160	139	Veuve François Aubertin		5	25				12	50			0 1 4½	
161	140	Michel Bourdon		5	25				12	50			0 1 5	
162	141	François Tremblay, fils		5	25				12	50			0 1 5	
163	142	Héritiers Joseph Tremblay		5	25				12	50			0 1 4½	
164	143	Toussaint Cicot, fils de J. Bte.		5	25				12	50			0 1 5	
165	144	Narcisse Barthélémi et Olivier Robert	3	2	9	25			81	25			0 8 11¾	
166	145	Josephte Céré, Vve. de Jean Bte. Cicot		7	9	25			18	75			0 2 0½	
167	"	Antoine Cicot		7	9	25			18	75			0 2 0½	
		Concession dite Premier Rang des Etangs.												
168	146	Joseph Benoit, fils	1	5 5	25				25	62	162		0 2 10½	
169	147	Do.	1	3 6	25				33	33	108		0 8 5¼	
170	148	Do.	2		25				50				0 12 9½	
171	149	Michel Lavallée	3	6	25				75	83	162		0 19 4¼	
172	150	Amable Benoit et ses enfants	3	5	25				75	69	144		0 17 0½	
173	151	Philippe Benoit	3	3	25				75	41	216		0 17 0½	
174	152	Edouard Tremblay	3		25				75				0 17 0¼	
175	153	Veuve Noël Gautier	3		25				75				0 17 0¼	
176	154	Benjamin, Marcel, Marguerite, Emilie, Euphrosine, Zoé et Lucie Chef	3		25				75				0 17 0¼	
177	155	Josephte Savaria, Veuve de Joseph Petit	1	5	25				37	50			0 8 6½	
178	156	Joseph Jodoin	4	5	25				112	50			1 5 7	
179	157	Veuve Joseph Petit	3	2	25				75	27	252		0 17 0¼	
180	158	Epiphane Tremblay	3		25				75				0 17 0¼	
181	159	Hérs. de Joseph Petit, fils	3		25				73	66	216		0 16 8¼	
182	"	Compagnie de chemin de fer du St. Laurent et de l'Atlantique							1	33	108		0 0 3¾	
183	160	Jean Bte. Jodoin	4		25				97	50			1 2 1¼	

No. de référence.	No. du Terrier.	NOMS DES CENSITAIRES.	ÉTENDUE DE LA CONCESSION OU DU TERRAIN POSSÉDÉ — FRONT. Arpents	Perches	Pieds.	PROFONDEUR. Arpents	Perches	Pieds.	SUPERFICIE. Arpents	Perches	Pieds.	Emplacements ou Lots à bâtir, ou pour d'autres fins que pour des fins agricoles. VALEUR. £ s. d.	Montant de la Rente Constituée à être payée par le Censitaire, tel qu'établi par la Cour de Revision. £ s. d.	Voyez référence au bas.
		Concession dite Premier Rang des Etangs.—(Suite)												
184	160	Cie. du St. L. et de l'Atl							2	50			0 0 7	
185	161	Jérémie Senécal	1	9	12	25			47	91	216		0 10 10½	
186	"	Cie. du St. L. et de l'Atl							1	25			0 0 3¾	
		Côté nord-ouest de la Concession ou rang de La Rabastalière.												
187	162	Le Seigneur							1049	68				
188	163	Do.	2			3			6					
189	164	Do.	1			1	5		1	50				
190	165	Do.							1	3	135			
191	166	Do.								95				
192	167	Do.	1			1 / 1	2 / 1		1	15				
193	168	Do.	. / 1	9 / 2		1			1	5				
194	169	Do.								91	135			
195	170	Do.							1					
196	171	Jean Bte. Cheidler							9	19	162		0 5 6	
197	172	Do.								60	162		0 2 0	
198	173	Rémi Claude et Jos. Weilbrenner,	1	7	4	15			25	83	108		0 12 3¾	
199	174	Pierre Bénard							1	95		83 0 0	0 1 1½	
200	"	Jean Bte. Cheidler	1			3 / 4			3	50			0 1 7	
201	175	André Proteau		7	4	2 / 2	4 / 8		1	87		104 0 0	0 0 11¾	
202	176	Jean Bte. Cheidler		7	4	14 / 13	6 / 8		10	11	36		0 4 9¼	
203	177	Do.		7	4	2 / 3	4 / 2		2	16	216		0 1 1¾	
204	178	Augustin Bastien		7	4	17			12	27	252		0 5 11	
205	179	Charles Patenaude		5		15			7	50			0 1 11	
206	"	Le Seigneur		5		15			7	50				
207	180	Jean Bte. Cheidler	1			15			15				0 3 9½	
208	181	Jean Cheidler		5		15			7	50			0 1 11	
209	182	Amable Achim		5		15			7	50			0 1 11	
210	183	Frs. Xav. Céré		5		15			7	50			0 1 11	
211	184	Edouard Tremblay		5		15			7	50			0 1 11	

No. de référence.	No. du Terrier.	NOMS DES CENSITAIRES.	Étendue de la concession ou du terrain possédé. Front. Arpents.	Perches.	Pieds.	Profondeur. Arpents.	Perches.	Pieds.	Superficie. Arpents.	Perches.	Pieds.	Améliorations. Valeur. £	s.	d.	Montant de la Rente Constituée. £	s.	d.
		Côté nord ouest de la Concession ou rang de La Ratastaliere.—(Suite.)															
212	185	Pierre Trudeau, Marie Dubuc, Vve. de Toussaint Trudeau et ses enfants..				15			23	70					0	6	2¼
213	186	Etienne Benoit............	1			15			15						0	3	2
214	187	Christophe Fournier.........	1			15			15						0	4	1½
215	188	Amable Patenaude.........	1			15			15						0	4	3
216	189	Etienne Petit...............		5		2			1			4	0	0	0	0	3¾
217	"	Benjamin Chauvin............		5		13			6	50					0	1	10
218	190	Do.		5		15			7	50					0	2	2
219	191	Joseph Babin..............	1			15			15						0	1	3
220	192	Joseph Viau.................		2		15			3						0	1	2¾
221	193	Jacques Viau...............		5		15			1	50					0	1	4½
222	194	Antoine Mareil..............		5		15			7	50					0	2	3
223	195	Louis Lamarre..............		5		15			7	50					0	2	3
224	196	Julien Paquette..............		2	13	15			5	62					0	1	8¾
225	197	Pierre Boutheiller............		5		15			7	50					0	1	7¼
226	198	Augustin Viau...............		7	13	15			11	58	108				0	3	1¼
227	199	Amable Benoit et ses enfants.		5		15			7	50					0	2	2
228	200	Benjamin Quintin............		5		15			7	50					0	2	2
229	201	Jean Bte. Jodoin.............		6	12	15			10						0	2	6½
230	202	Joseph Céré, Vve. J. Bte. Cicot		2	9	15			3	75					0	1	6
231	203	J. Bte. Cicot, fils de J. Bte....		2	9	15			3	75					0	1	4½
232	204	Léon Birtz..................		9	6	15			14						0	5	3½
233	205	Do.		1	4	15			1	83	108				0	0	9½
234	206	Do.		5	17	15			8	91	216				0	3	5
235	207	Do.		2	9	15			3	75					0	1	6½
236	208	Léon Lussier................		2	9	15			3	75					0	1	6½
237	209	Do.		9	6	15			14						0	4	5
238	210	Marcel Gagnon..............		5		20			10						0	3	2
239	211	Do.		5		20			10						0	3	2
240	212	Do.	1			20			20						0	6	3½
241	213	Do.		7	3	20			14	33	108				0	4	7½
242	214	Augustin Gagnon............		5	6	20			10	66	216				0	3	5¼
243	215	Do.	1	2	9	20			25						0	7	7
244	216	Do.		5		20			10						0	3	2
245	217	Do.		5		20			10						0	3	2

No. de référence.	No. du Terrier.	NOMS DES CENSITAIRES.	ÉTENDUE DE LA CONCESSION OU DU TERRAIN POSSÉDÉ — FRONT. Arpents.	Perches.	Pieds.	PROFONDEUR. Arpents.	Perches.	Pieds.	SUPERFICIE. Arpents.	Perches.	Pieds.	Emplacements ou Lots à bâtir, ou pour d'autres fins que pour des fins agricoles. VALEUR. £ s. d.	Montant de la Rente Constituée à être payée par le Censitaire, tel qu'établi par la Cour de Révision. £ s. d.	Voyez renvoi au bas.
		Côté nord-ouest de la Concession ou rang de La Rabastalière.—(Suite.												
246	218	Pierre Robert, fils	...	5	...	18	...	...	9	...	...	.....	0 2 10¼	
247	"	Joseph Jodoin, fils	...	5	...	2	...	...	1	...	...	62 10 0	0 0 4	
248	219	Pierre Robert	...	2	9	20	...	...	5	...	...	.....	0 1 7¾	
249	220	Do.	...	2	9	18	7	9	4	67	162	.....	0 1 6½	
250	"	Joseph Charron	...	2	9	1	2	9	....	32	162	12 10 0	0 0 1½	
251	221	Gilette Gagnon, épouse de Pierre Robert	...	5		1 1	... 2	... ...	..	55	...	.....	0 0 3	
252	222	Pierre Robert	...	5		19 18	... 8	... ...	9	45	...	.....	0 2 11	
253	223	Rev. Maxime Piette, Prêtre	1	...	...	20	...	...	20	...	...	.....	0 6 3½	
254	224	Veuve et Héritiers de Ant. Vincent, père	2	4	6	20	...	...	48	66	216	.....	0 12 3¼	
255	225	Joseph Lussier	...	5	4	20	...	...	10	44	144	.....	0 3 4	
256	226	Do.	...	5	...	20	...	...	10	...	...	.....	0 3 2	
257	227	Do.	...	5	...	20	...	...	10	...	...	.....	0 6 3½	
258	228	Pierre Ste. M[illegible]	1	...	...	20	...	...	20	...	...	.....	0 5 8	
259	229	Jean Bte. Fontaine	...	5	...	20	...	...	10	...	...	.....	0 2 10¼	
260	230	Do.	...	5	...	20	...	...	10	...	...	.....	0 2 10¼	
261	231	François Ménard, fils	...	7	4	20	...	...	14	44	144	.....	0 6 2	
262	232	Do.	...	2	9	20	...	...	5	...	...	.....	0 1 5½	
263	233	Do.	...	5	...	25	...	...	12	50	...	.....	0 3 2	
264	234	Veuve Noël Gauthier	2	...		3 2	4 7	3 3	6	13	108	.....	0 2 10¼	
265	235	François Ménard, fils	1	9	15	25	...	...	49	58	108	.....	0 [illegible] 7½	
266	236	Jérémie Sénécal	6	...		7 2	7 7	11 9	31	53	108	.....	0 14 9¾	
267	237	Norbert Cadieux	...	5	...	25	...	...	12	50	...	.....	0 3 2	
268	238	Do.	1	5	...	25	...	...	36	75	...	.....	0 8 6¼	
269	239	Joseph et André Célérier	...	...	...	...	...	...	....	75	...	.....	0 0 4¾	
270	240	Jean Bte. William	1	5		21 22	... ...	... ...	32	25	...	.....	0 11 5½	
271	241	François Moquin	...	...	...	...	...	...	5	20	...	.....	0 1 6½	
272	242	Pierre Edouard Lavoie	2 1 1 2	... 7 7 ...	... 15 15 ...	15 7	6 6	... 13	37	92	162	.....	0 8 5¾	
273	243	François Moquin	...	...	...	...	...	...	3	94	180	.....	0 1 3½	
274	244, 245	Pierre Jodoin	. . 1	8 8 ...	15 15 ...	7 18 17	... ...	... ...	31	13	108	.....	0 14 7	

No. de référence.	No. du Terrier.	NOMS DES CENSITAIRES.	ÉTENDUE DE LA CONCESSION OU DU TERRAIN POSSÉDÉ. FRONT. Arpents.	Perches.	Pieds.	PROFONDEUR. Arpents.	Perches.	Pieds.	SUPERFICIE. Arpents.	Perches.	Pieds.	Emplacements ou Lots à Ciel, ou pour d'autres fins que pour des fins agricoles. VALEUR. £ s. d.	Montant de la Rente Constituée à être payée par le Censitaire, tel qu'ordonné par la Cour de Révision. £ s. d.
		Côté nord-ouest de la Concession au rang de La Rabustalière.—(Suite.)											
275	246	Toussaint Brouillard	1	5		5			6	50			0 3
276	"	Amable Brouillard		5		2			1			20 0 0	0 0 6
277	"	Toussaint Brouillard	1	5		7			10	50			0 4 0½
278	247	Do.		7		22 21		5	15	22	162		0 7 2¾
279	248	Épiphane Tremblay	4	8		21 16	5 9		92	16			2 0 5¾
		Concession dite Second Rang des Etangs.											
280	249	Léon Birtz	2	9	6	16 12	2 6		42	24			0 18 9½
281	250	Do.	3		3	25			73	51	216		0 6 10½
282	"	Compagnie du St. L. et de l'Atl.							1	90			0 0 2¼
283	251	Alexis Moise Brais	3 3		3 6	12 7			28	73	243		0 12 6¾
284	252	Do.	3 3		3 6	25 26	6 5		75	80	81		0 7 0¾
285	"	Cie. du St. L. et de l'Atl.							1	90			0 0 2¼
286	253	Municipalité Scholaire							1				0 0 1¼
287	254	Alexis Pierre Paré, N. P.	3	1		8 2	5 6		17	20	162		0 6 3½
288	255	Do.	3 3	1 6			25		74	66	216		0 7 0¾
289	"	Cie. du St. L. et de l'Atl.							2				0 0 2¼
290	256	Henri Ménard	4 4	1 1	6 6	27 22	6 7		100	86	270		0 9 4¾
291	"	Cie. du St. L. et de l'Atl.							2	66	216		0 0 3
292	257	Louis Senécal	4 5	9		22 6	7 22	5	109	8			0 10 1¾
293	"	Cie. du St. L. et de l'Atl.							3	16	216		0 0 4¼
294	258	Louis Laporte	3 5	1	12	6 16	5		69	50			0 6 6¼
295	"	Cie. du St. L. et de l'Atl.							2				0 0 2¼
296	259	Pierre Laporte, fils	3			24 23	5 6		72	95			0 6 11
297	"	Cie. du St. L. et de l'Atl.							25				0 0 0½
298	260	François Deslières	2	5		23 23	6 9		59	37	162		0 5 8¼
299	261	Olivier Deslières	2 2	4 5	10	23 24	9 1		59	46	216		0 5 8¼

No. de référence.	No. du Terrier.	NOMS DES CENSITAIRES.	ETENDUE DE LA CONCESSION OU DU TERRAIN POSSÉDÉ. FRONT Arpents	Perches	Pieds.	PROFONDEUR Arpents	Perches.	Pieds.	SUPERFICIE Arpents.	Perches.	Pieds.	Emplacements ou Lots à bâtir, ou pour autres usages que pour des fins agricoles. VALEUR. £ s. d.	Montant de la Rente Constituée à être payée par le Censitaire, tel qu'établi par la Cour de Révision. £ s. d.	Voyez à recevoir ce qui suit.
		Côté sud-est de la Concession ou rang de La Rabastalière.												
	262	Le Seigneur, (*domaine compris dans le No. 162*.....	.....	.....	.....	.....	.....	.....	.....	.....	.....	.....	.....	
300	263	Do.	2	.....	.....	4	.....	.....	8	.....	.....	.....	.....	
301	264	Do.	1	.....	.....	8	.....	.....	8	.....	.....	.....	.....	
302	265	Do.	.....	5	.....	14	.....	.....	7	.....	.....	.....	.....	
303	266	François Robert.....	.....	5	.....	14	.....	.....	6	77	232	.....	0 3 3	
304	"	Le Seigneur.....	.....	.....	.....	.....	.....	.....	.....	22	92			
305	267	Epiphane Tremblay.....	.....	5	.....	14	.....	.....	6	58	258	.....	0 3 2	
306	"	Le Seigneur.....	.....	.....	.....	.....	.....	.....	.....	41	66			
307	268	Emélie Gélineau.....	.....	5	.....	14	.....	.....	6	98	307	.....	0 3 2	
308	"	Le Seigneur.....	.....	.....	.....	.....	.....	.....	.....	1	17			
309	269	Catherine Boisvert.....	.....	5	.....	14	.....	.....	6	75	...	.....	0 3 2	
310	"	Le Seigneur.....	.....	.....	.....	.....	.....	.....	.....	25	...			
311	270	Amable Dalpé.....	.....	5	.....	14	.....	.....	6	50	...	.....	0 3 1	
312	"	Le Seigneur.....	.....	.....	.....	.....	.....	.....	.....	50	...			
313	271	Amable Dalpé.....	.....	5	.....	7	.....	.....	3	50	...	.....	0 6 3½	
314	"	Do.	1	.....	.....	6	.....	.....	6	.....	.....	.....	0 1 7½	
		Au bout sud-est des lots ci-dessus.												
315	272	Amable Dalpé.....	.....	5	.....	8	.....	.....	3	50	...	.....	0 2 9½	
316	"	Le Seigneur.....	.....	.....	.....	.....	.....	.....	.....	50	...			
		Côté sud-est de la Concession ou rang de La Rabastalière.												
317	272	Jean Gabouriau.....	.....	5	.....	8	.....	.....	4	.....	.....	.....	0 3 2	
318	"	Le Seigneur.....	.....	.....	.....	.....	.....	.....	.....	25	...	.....	.....	
319	272	Jean Gabouriau.....	.....	5	.....	7	.....	.....	3	50	...	.....	0 3 2	
320	273	Joseph Quintin.....	.....	5	.....	13	.....	.....	6	50	...	.....	0 3 2	
321	"	Le Seigneur.....	.....	5	.....	2	.....	.....	1	.....	.....	.....	.....	
322	274	Joseph Quintin.....	1	.....	.....	13	1	...	13	10	...	.....	0 6 1½	
323	"	Le Seigneur.....	1	.....	.....	1	.....	.....	1	.....	.....	.....	.....	
324	275	Narcisse Bricault.....	.....	6	12	15	.....	.....	9	33	108	.....	0 2 2¾	
325	"	Le Seigneur.....	.....	.....	.....	.....	.....	.....	.....	66	216			
326	276	Narcisse Bricault.....	.....	6	31½	13	.....	.....	9	69	99	.....	0 4 3¼	
327	277	Le Seigneur.....	.....	6	31½	1	.....	.....	.....	61	306	.....	.....	
328	278	Louis Delage.....	1	.....	.....	12	.....	.....	11	71	298	.....	0 1 11	
329	"	Le Seigneur.....	.....	.....	.....	.....	.....	.....	.....	28	26			

No. de référence.	No. du Terrier.	NOMS DES CENSITAIRES.	ÉTENDUE DE LA CONCESSION OU DU TERRAIN POSSÉDÉ. FRONT. Arpents.	Perches.	Pieds.	PROFONDEUR. Arpents.	Perches.	Pieds.	SUPERFICIE. Arpents.	Perches.	Pieds.	Emplacements ou Lots à bâtir, ou pour d'autres fins que pour des fins agricoles. VALEUR. £ s. d.	Montant de la Rente Constituée à être payée par le Censitaire, tel qu'établi par la Cour de Revision. £ s. d.
		Côté sud-est de la Concession ou rang de La Rabastalière.—(Suite.)											
330	278	Joseph Tremblay	...	5	...	3	...	...	1	50	...	.....	0 0 3¼
331	"	Moïse Ouimette	...	5	...	3	...	...	1	50	...	.....	0 0 3¼
332	279	Gilette Gagnon, épouse de Pierre Robert	...	5	...	15	...	...	7	39	...	.....	0 3 6¼
333	"	Le Seigneur	...	...	...	...	...	...	...	11	...	.....	
334	280	Do.	...	...	...	...	...	...	7	60	252	.....	.....
	281	Do.	...	...	...	...	...	...					
	282	Do.	...	...	...	...	...	...					
	283	Do.	...	...	...	...	...	...					
	284	Do.	...	...	...	...	...	...					
	285	Do.	...	...	...	...	...	...					
	286	Do.	...	...	...	...	...	...					
335	287	Edouard Bricault	...	5	...	5	...	...	2	50	...	.....	0 1 3½
336	288	Narcisse Bricault	. / 1	... / 2	... / 9	14 / 12	6 / 8	... / ...	17	12	162	.....	0 6 4
337	289	Le Seigneur	1	2	9	1	...	...	1	25	...	.....	.....
338	290	Josephte Savaria, Veuve de Joseph Petit	... / 1	... / ...	... / ...	14 / 12	... / 9	... / ...	13	95	...	.....	0 7 1
339	291	Héritiers Joseph Petit	. / .	... / 5	... / 9	12 / 12	8 / ...	... / ...	6	90	...	.....	0 3 1¾
340	"	Jean Bte. Petit	. / 1	... / 3	... / ...	6 / 5	7 / 4	9 / 9	8	3	...	.....	0 3 10
341	"	Léon Lussier	. / 1	... / 3	... / ...	5 / 4	2 / 9	9 / 9	6	53	...	.....	0 3 1
342	292	J. Bte. Dalpé et Jos. Gagnon.	1	...	...	8	...	...	8	...	...	.....	0 3 9½
	293	*Compris dans le No.* 346	...	...	...	...	...	...	...	...	...	.....	.....
343	294	Toussaint Dalpé	...	5	...	12	...	...	6	...	...	.....	0 2 10¼
344	"	Do.	...	5	...	5	5	...	2	75	...	.....	0 1 3
345	295	Amable Deslières	. / 1	... / ...	... / ...	16 / 16	8 / ...	... / ...	15	30	...	.....	0 7 2¾
346	"	Le Seigneur	...	...	...	...	...	...	1	...	...	.....	
347	296	Do.	...	5	...	4	...	...	2	...	...	.....	.....
348	297	Do.	1 / .	... / 5	... / ...	11 / 4	... / ...	... / ...	13	...	...	.....	.....
349	298	Do.	1	...	...	1	...	...	1	...	...	.....	.....
350	299	Do.	1	...	...	4	5	...	4	50	...	.....	.....
351	300	Do.	2 / 2	9 / 4	9 / 9	11 / 4	5 / 5	... / ...	44	95	...	.....	.....

No. de référence.	No. du Terrier.	NOMS DES CENSITAIRES.	ÉTENDUE DE LA CONCESSION OU DU TERRAIN POSSÉDÉ. FRONT. Arpents.	Perches.	Pieds.	PROFONDEUR. Arpents.	Perches.	Pieds.	SUPERFICIE. Arpents.	Perches.	Pieds.	Emplacements ou Lots à bâtir, ou pour d'autres fins que pour des fins agricoles. VALEUR. £ s. d.	Montant de la Rente Constituée à être payée par le Censitaire, tel qu'établi par la Cour de Révision. £ s. d.	Voyez référence au bas.
		Village.												
352	1	Pierre Bénard			175			100		54	4	230 0 0	2 0 0½	
353	2	Charles Jasmin			60			100		18	168	50 0 0	0 15 0½	
354	3	Joseph L'Heureux			60			100		18	168	62 10 0	0 15 0½	
355	4	Narcisse Gilbert Patenaude			60			100		18	168	34 0 0	0 15 0½	
356	5	Norbert Cheilder			60			100		18	168	41 0 0	0 15 0½	
357	6	Joseph Gabouriau			60			100		18	168	16 0 0	0 15 0½	
358	7	Le Seigneur			60			100				.....	.....	
359	8	Amable David			60			100		18	168	75 0 0	0 15 0½	
360	9	Le Seigneur			60			100				.....	.....	
361	10	Joseph Lessard			60			100		16	216	10 0 0	0 15 0½	
362	11	La Fabrique de St. Bruno	2			2	7	9	2	50		.....	0 1 1	
363	12	Louis Jodoin			60			100		18	168	125 0 0	2 15 0½	
364	13	Amable Brouillard			60			100		18	168	34 0 0	0 15 0½	
365	14	Alexandre Bigonesse			135			47		19 3	189 108	150 0 0		
366	15	Pierre Bénard, fils			45			53		7	117	12 10 0		
367	16	Amable Monjeau			45			55		7 23	207 15	62 10 0	2 0 1	
368	17	J. O. Champeau			45			56				62 10 0		
369	"	Le Seigneur			15			56				.....	.....	
		La Rabastalière.—(Suite)												
370	301	Moïse Cheilder		2	8		5			12	72	16 10 0	0 0 0½	
371	"	Charles Barre		5			1			50 50		75 0 0	0 0 1¼	
372	"	Maurice Dalpé	. 1	6 .	15 .	2 2		16 2		3	33	276	0 0 6	
	302	*Compris dans le No.* 300										.....	.....	
373	303	Joseph Grégoire		5		10	5			4	25	.....	.....	
374	"	Le Seigneur								1		.....	.....	
375	304	Louis Lussier		5		4				2		34 0 0	0 0 8¼	
376	"	Charles Jasmin		5		5	5			2	75	.....	0 0 10½	
377	"	Le Seigneur								63	162	.....	.....	
378	305	Maurice Dalpé	1 1			4 7	9		7	5		13 12 162	.....	0 3 11¾
379	"	Séraphin Robert		7	9	4				3		75 0 0	0 0 11½	
380	"	Charles Jasmin	1	7	9	4				7		.....	0 5 11¾	
381	"	Le Seigneur								35	190	.....	.....	
382	306	Joseph Lussier		2	9	15				3	65	.....	0 1 2½	
383	306, 307	Le Seigneur								10		.....	.....	

No. de référence.	No. du Terrier.	NOMS DES CENSITAIRES.	ÉTENDUE DE LA CONCESSION OU DU TERRAIN POSSÉDÉ. FRONT. Arpents	Perches.	Pieds.	PROFONDEUR. Arpents.	Perches.	Pieds.	SUPERFICIE. Arpents.	Perches.	Pieds.	Emplacements ou Lots à bâtir, ou pour d'autres fins que pour des fins agricoles. VALEUR. £ s. d.	Montant de la Rente Constituée à être payée par le Censitaire, tel qu'établi par la Cour de Revision. £ s. d.	Voyez référence sur l'autre
		Côté sud-est de la Concession ou Rang de La Rabustalière.—(Suite.)												
384	307	Joseph Lussier	1		9	10			10	50		.....	0 3 2	
385	308	Alexis Pierre Paré, N. P.		6	12	10			6	66	216	.....	0 2 1	
386	309	Pierre Edouard Lavoie	1	3	10	10			13	55	180	.....	0 3 2	
387	310	Jean Bte. Fontaine	1			3			3			.....	0 0 11¼	
388	311	Pierre Bénard	1			7			7			.....	0 2 2¾	
389	312	Do.	1			10 9			9	70		.....	0 3 2	
390	313	Joseph Frappier	1		5	9 9	4 1		9	50	270	.....	0 3 0½	
		Concession ou Rang des Douze.												
	314	*Compris dans le No.* 162										.....	.....	
391	315	Le Seigneur							25			.....	.....	
392	316	Joseph Perrault et François Daragon	5			6 7	5		33	75		.....	0 5 4¼	
393	317	Pierre Mailloux	1	3		6			7	80		.....	0 2 6½	
394	318	Do.	1	7	9	6			10	50		.....	0 5 0½	
395	319	Pierre Daigneau	1	3		8 7			9	75		.....	0 3 2	
396	320	Do.		2	4½	7 6			1	56	12	.....	0 0 10	
397	321	David Barsalou	1	5	4½	6 5	8 7	13½	9	59		.....	0 4 8¾	
398	322	Casimir Guérin	1	6	13½	12			20	10		.....	0 9 7	
399	323	Toussaint Ste. Marie et héritiers Louis Lefebvre		6	4½	12			7	50		.....	0 3 6¾	
400	324	Toussaint Dalpé	1			14			14			.....	0 6 7¼	
401	325	François Forgues	1			12			12			.....	0 5 8	
402	326	Joseph Jodoin	1			17			16	70		.....	0 8 0¼	
403	"	Le Seigneur								30				
404	327	Antoine Rochelcau	2			10			20			.....	0 9 5	
405	328	Alexandre Rochon	1			20			14	40	280	.....	0 6 7¼	
406	"	Le Seigneur							5	50	44			
407	329	Do.	1			20			20			.....	.....	
408	330	Do.		5		20			10			.....	.....	
409	331	Do.		2	9	20			5			.....	.....	
410	332	Do.		2	9	20			5			.....	.....	
411	333	Charles Santoire	1			12			11	50		.....	0 5 5¼	
412	"	Le Seigneur								50				

No. de référence.	No. du Terrier.	NOMS DES CENSITAIRES.	ÉTENDUE DE LA CONCESSION OU DU TERRAIN POSSÉDÉ. FRONT. Arpents	Perches	Pieds.	PROFONDEUR. Arpents	Perches	Pieds.	SUPERFICIE. Arpents	Perches	Pieds.	Emplacements ou Lots à bâtir, ou pour d'autres fins que pour des fins agricoles. VALEUR. £ s. d.	Montant de la Rente Constituée à être payée par le Censitaire, tel qu'établi par la Cour de Revision. £ s. d.	Voyez référence au bas.
		Concession ou Rang des Douze.—(Suite.)												
413	334	Etienne Mignault	...	5	...	12	...	...	5	32	162	.....	0 1 5	
414	"	Le Seigneur	...	...	...	...	...	...	...	67	162			
415	335	Etienne Mignault	...	5	...	12	...	...	5	32	162	.....	0 1 5	
416	"	Le Seigneur	...	...	...	...	...	...	...	67	162			
417	336	Joseph Geoffrion	...	9	...	12	...	...	7	81	315	.....	0 3 7¼	
418	"	Le Seigneur	...	9	...	...	5	...	1	78	...			
419	337	Joseph Geoffrion	...	1	...	12	...	...	1	5	...	.....	0 0 6¼	
420	"	Le Seigneur	...	1	...	...	5	...	...	15	9			
421	338	Michel Rocheleau et Michel Frappier	1	...	...	...	...	...	15	75	...	.....	0 7 4¼	
422	"	Le Seigneur	1	5	...	...	...	...	2	25	...			
423	339	Amable Dalpé	...	5	...	8	...	...	4	...	...	.....	0 1 10¾	
424	340	Joseph Geoffrion	1	5	...	12	...	...	17	25	...	.....	0 8 2	
425	"	Le Seigneur	1	5	...	...	5	...	...	75	...			
426	341	Antoine Monjeau	1	...	...	12	...	...	12	...	...	.....	0 5 8	
427	342	Joseph Geoffrion	1	5	...	12	...	...	18	...	...	.....	0 8 5¾	
428	343	Joseph Jetté	...	...	...	...	...	...	61	3	...	.....	1 9 11¼	
	344	Do.												
	345	Do.												
	346	Do.												
429	343	Le Seigneur	...	...	...	...	...	...	10	65	22	.....	.....	
	344	Do.												
	345	Do.												
	346	Do.												
430	"	Héritiers de François Destrase dit Bézière	...	5	...	12	...	...	6	...	...	.....	0 2 10¼	
431	"	Toussaint Dalpé	1	...	...	6	5	...	6	50	...	.....	0 3 0¼	
		Concession ou Rang des Vingt.												
432	347	Le Seigneur	...	8	12	16	5	...	14	30	...	.....	.....	
433	348	Joseph Bertrand	1	...	...	16	5	...	16	50	...	.....	0 6 1¾	
434	"	Frs. Xavier Fontaine	1	5	...	3	5	...	2	62	162	.....	0 0 11½	
435	349	Do.	1	...	...	16	5	...	16	50	...	.....	0 6 1¼	
436	"	Do.	1	...	...	3	5	...	3	50	...	.....	0 1 3¾	

No. de référence.	No. du Terrier.	NOMS DES CENSITAIRES.	ÉTENDUE DE LA CONCESSION OU DU TERRAIN POSSÉDÉ. FRONT. Arpents.	Perches.	Pieds.	PROFONDEUR. Arpents.	Perches.	Pieds.	SUPERFICIE. Arpents.	Perches.	Pieds.	Emplacements ou Lots à bâtir, ou pour d'autres fins que pour des fins agricoles. VALEUR. £ s. d.	Montant de la Rente Constituée à être payée par le Censitaire, tel qu'établi par la Cour de Revision. £ s. d.	Voyez référence au Plan.
		Concession ou Rang des Vingt.—(Suite.)												
437	350	Nicolas Gabouriau		7	9	20			15				0 5 11¼	
438	351	Charles Goudreau		7	9	20			15				0 5 11¼	
439	352	David Trudeau	1	5		20			30				0 11 1½	
440	353	Albert Vinet	2	2	9	15			33	75			0 13 2½	
441	354	Charles Morrier	1			14			46	40			0 17 5	
			5	4		6								
442	355	Amable Dalpé	1			6			5					
443	"	Le Seigneur							1				0 1 7	
444	"	Octave Leduc	1			8			8				0 2 11½	
445	356	Charles Morrier	1			14			14				0 5 1¾	
446	357	Charles St. Pierre		9	9	11			22	5			0 8 11¼	
			2	2	9	6								
447	"	Edouard Gabouriau	1	3		9			22	95			0 8 11¾	
			2	2	9	5								
448	358	Antoine D. Hurtubise	2	2	9	3			32	25			0 12 10	
			1	5		17								
449	359	Pierre Paul Massé		7	9	17			12	75			0 1 5½	
450	360	Do.	2	2	9	20			45				0 17 11¼	
451	361	Jean Bte. Chaperon	1	5		20			30				0 11 11½	
452	362	Joseph Vincelette	1	5		20			30				0 11 11½	
453	363	Le Seigneur		2	9	20			5					
454	364	Nazaire Paquin		2	9	20			5				0 2 0½	
455	365	Do.	1			20			20				0 7 11½	
456	367	Do.	1	1	4½	20			22	50			0 8 11½	
457	368	Jean Bte. Chaperon		7	9	20			15				0 5 11¼	
458	369	Pierre Lange dit Cusson		7	9	20			15				0 5 11¼	
459	370	Antoine Gauthier	1	5		20			30				0 11 11½	
460	371	Gédéon Létourneau		5		20			10				0 4 0	
461	372	Do.		5		20			10				0 4 0	
462	373	Amable Paquin	1			20			20				0 7 11½	
463	374	Do.	1			20			20				0 7 11½	
464	375	Joseph Peltier	1	3	9	20			27				0 10 10½	
465	376	Do.	1	6	9	20			33				0 13 0½	
466	377	Paul Grisé		6		20			12				0 4 9½	
467	378	Do.		3		20			6				0 2 9	
468	379	Do.		3		20			6				0 2 5	

No. de référence.	No. du Terrier.	NOMS DES CENSITAIRES.	ÉTENDUE DE LA CONCESSION OU DU TERRAIN POSSÉDÉ. FRONT. Arpents.	Perches.	Pieds.	PROFONDEUR. Arpents.	Perches.	Pieds.	SUPERFICIE. Arpents.	Perches	Pieds.	Emplacements ou Lots à bâtir, ou pour d'autres fins que pour des fins agricoles. VALEUR. £ s. d.	Montant de la Rente Constituée à être payée par le Censitaire, tel qu'établi par la Cour de Révision. £ s. d.	Voyez référence au bas.
		Concession ou Rang des Vingt.—(Suite.)												
469	380	P. Grisé et Herts. Jos. Ménard.	3			20			57			.....		
470	"	Le Seigneur.....							3			.....	0 18 4½	
471	381	Moise Fournier.....		4	5	20			8	55	180	.....		
472	"	Le Seigneur.....		1	8	20			2	88	288	.....	0 3 7½	
473	382	Moise Fournier.....		9	5	20			18	55	180	.....	0 7 6½	
474	383	Joseph Colin.....		7	9	20			15			.....	0 5 11¾	
475	384	Do.		7	9	20			15			.....	0 5 11¾	
476	385	Jean Desboyau.....		5		20			10			.....	0 4 0	
477	386	Alexis Noreau.....		5		20			10			.....	0 4 0	
478	387	Do.		5		20			10			.....	0 4 0	
479	388	Louis Viau.....		5		20			9	95		.....	0 4 0	
480	"	Cie. du St. L. et de l'Atl.....								5		.....	0 0 0¼	
481	389	Alexis Noreau.....		5		20			9	75		.....	0 3 10½	
482	"	Cie. du St. L. et de l'Atl.....								25		.....	0 0 1½	
483	390	Alexis Noreau.....		5		20			9	75		.....	0 3 10½	
484	"	Cie. du St. L. et de l'Atl.....								25		.....	0 0 1½	
485	391	Nicolas Robert.....		7	9	20			14	60		.....	0 5 10	
486	"	Cie. du St. L. et de l'Atl.....								40		.....	0 0 2¼	
487	392	Nicolas Robert.....		7	9	20			14	60		.....	0 2 0½	
488	"	Cie. du St. L. et de l'Atl.....								40		.....	0 0 2¼	
489	393	Joseph Larivière.....	1.	7	9	14								
			2.	5		6			12	96	216	.....	0 5 2¾	
490	"	Cie. du St. L. et de l'Atl.....								53	108	.....	0 0 2¾	
491	394	Hyacinthe Levreau.....	1	7	9	14								
			2			6			35	30		.....	0 13 8¾	
492	"	Cie. du St. L. et de l'Atl.....							1	20		.....	0 0 6½	
493	395	Antoine Viau.....	1.	5		7								
			1	2	9	15			28			.....	0 13 10	
494	"	Joseph Larocque.....								50		4 0 0	.....	
495	"	Cie. du St. L. et de l'Atl.....								75		.....	0 2 5	
496	396	Pierre Bénard.....		7	9	5			2	95		.....	0 1 2¾	
497	"	Cie. du St. L. et de l'Atl.....								80		.....	0 0 4¼	
498	397	Charles Foisy.....		7	9	15			14	64		.....	0 5 9½	
499	"	Cie. du St. L. et de l'Atl.....								36		.....	0 0 2	
500	398	Antoine Viau.....	2		3	20			39	58	108	.....	0 15 5½	
501	"	Cie. du St. L. et de l'Atl.....								75		.....	0 0 6½	

No. de référence.	No. du Terrier.	NOMS DES CENSITAIRES.	ÉTENDUE DE LA CONCESSION OU DU TERRAIN POSSÉDÉ. FRONT. Arpents.	Perches.	Pieds.	PROFONDEUR. Arpents.	Perches.	Pieds.	SUPERFICIE. Arpents.	Perches.	Pieds.	Emplacements ou Lots à bâtir, ou pour d'autres fins que pour des fins agricoles. VALEUR. £ s. d.	Montant de la Rente Constituée à être payée par le Censitaire, tel qu'établi par la Cour de Revision. £ s. d.	Voyez référence au fait.
		Concession ou Rang des Vingt.—(Suite.)												
502	399	Nicolas Robert	1		2	20			19	52	72	.....	0 7 7	
503	"	Cie. du St. L. et de l'Atl.								70		.....	0 0 4	
504	400	Charles Foisy, père	1	5	10	20			29	35	90	.....	0 11 8¼	
505	"	Cie. du St. L. et de l'Atl.							1	20		.....	0 0 5	
506	401	Joseph Trouillet	1	5	3	20			29	13	108	.....	0 11 6½	
507	"	Cie. du St. L. et de l'Atl.							1	20		.....	0 0 5	
508	402	Charles Foisy		5		20			9	60		.....	0 3 9½	
509	"	Cie. du St. L. et de l'Atl.								40		.....	0 0 2¾	
510	403	Héritiers Glenn		5		20			9			.....	0 3 7¼	
511	"	Cie. du St. L. et de l'Atl.							1			.....	0 0 5	
512	404	Moise Laporte		5		20			9	60		.....	0 3 9¾	
513	"	Cie. du St. L. et de l'Atl.								40		.....	0 0 2¾	
514	405	Eugène Robert	1			20			19	20		.....	0 7 7	
515	"	Cie. du St. L. et de l'Atl.								80		.....	0 0 4½	
516	406	Lucie Ste. Marie, Veuve Michel Paré		5		20			9	60		.....	0 3 9½	
517	"	Cie. du St. L. et de l'Atl.								40		.....	0 0 2¾	
518	407	Vve. Michel Paré et ses enfants	1	5		20			28	80		.....	0 11 6	
519	"	Cie. du St. L. et de l'Atl.							1	20		.....	0 0 6	
520	408	Le Seigneur							4	20		.....	.....	
521	409	Jacques Marcil		5		20			9	60		.....	0 3 9½	
522	410	Rufus Anderson		7	9	20			14	40		.....	0 4 7¼	
523	"	Cie. du St. L. et de l'Atl.								60		.....	0 0 3¾	
524	411	Rufus Anderson		3	13½	20			7	20		.....	0 2 10½	
525	"	Cie. du St. L. et de l'Atl.								30		.....	0 0 1½	
526	412	Rufus Anderson		3	13½	20			7	20		.....	0 2 10½	
527	"	Cie. du St. L. et de l'Atl.								30		.....	0 0 1½	
528	413	Rufus Anderson	1			20			19	3	108	.....	0 7 7½	
529	"	Cie. du St. L. et de l'Atl.								66	216	.....	0 0 4	
530	414, 415	Frs. Xav. Petit	1			10			10			.....	0 4 0	
531	414, 415	Alexis Millette	1			10			9	20		.....	0 3 7½	
532	"	Cie. du St. L. et de l'Atl.								80		.....	0 0 4¼	
533	416	Joseph Messier		5		20			9	60		.....	0 3 10½	
534	"	Cie. du St. L. et de l'Atl.								40		.....	0 0 2	
535	417	Joseph Messier		5		20			9	60		.....	0 3 10½	
536	"	Cie. du St. L. et de l'Atl.								40		.....	0 0 2	

No. de référence.	No. du Terrier.	NOMS DES CENSITAIRES.	ÉTENDUE DE LA CONCESSION OU DU TERRAIN POSSÉDÉ. FRONT. Arpents.	Perches.	Pieds.	PROFONDEUR. Arpents.	Perches.	Pieds.	SUPERFICIE. Arpents.	Perches.	Pieds.	Emplacements ou Lots à bâtir, ou pour d'autres fins que pour des fins agricoles. VALEUR. £ s. d.	Montant de la Rente Constituée à être payée par le Censitaire, tel qu'établi par la Cour de Révision. £ s. d.	Voyez référence au bas.
		Concession ou Rang des Vingt.—(Suite.)												
537	418	Benjamin Brossard	...	5	...	20	.....		9	60	...	.....	0 3 10½	
538	"	Cie. du St. L. et de l'Atl.	.....	.....	.....	.....	.....	.....	.....	40	...	.....	0 0 2	
539	419	Toussaint Lamarre	...	5	...	20	.....		9	60	...	.....	0 3 10½	
540	"	Cie. du St. L. et de l'Atl.	.....	.....	.....	.....	.....	.....	.....	40	...	.....	0 0 2	
541	420	Pierre Audet	...	7	9	20	.....		14	40	...	.....	0 5 9	
542	"	Cie. du St. L. et de l'Atl.	.....	.....	.....	.....	.....	.....	.....	60	...	.....	0 0 3	
543	421	Jean Bte. Monjeau	...	7	9	20	.....		14	40	...	.....	0 5 9	
544	"	Cie. du St. L. et de l'Atl.	.....	.....	.....	.....	.....	.....	.....	60	...	.....	0 0 3	
545	422	Jean Bte. Monjeau	...	7	9	20	.....		14	40	...	.....	0 5 1½	
546	"	Cie. du St. L. et de l'Atl.	.....	.....	.....	.....	.....	.....	.....	60	...	.....	0 0 3	
547	423	Jean Bte. Monjeau	...	7	9	20	.....		14	40	...	.....	0 5 9	
548	"	Cie. du St. L. et de l'Atl.	.....	.....	.....	.....	.....	.....	.....	60	...	.....	0 0 3	
549	424	Joseph Lussier	1	5	...	5	.....		7	40	...	.....		
550	"	Le Seigneur	.....	.....	.....	.....	.....	.....	.....	10	...	.....	0 2 4½	
551	"	Michel Vincent, (*en pointe*)	1	5	...	5								
			1	.....		15	...		10	.....		.....	0 3 4	
552	425	Do.	...	5	...	20	.....		9	60	...	.....	0 3 0½	
553	"	Cie. du St. L. et de l'Atl.	.....	.....	.....	.....	.....	.....	.....	40	...	.....	0 0 1¾	
554	426	Ambroise Massé	...	5	...	16	.....		7	60	...	.....	0 2 5	
555	"	Cie. du St. L. et de l'Atl.	.....	.....	.....	.....	.....	.....	.....	40	...	.....	0 0 1¾	
556	427	Michel Vincent	...	5	...	16	.....		7	60	...	.....	0 2 5	
557	"	Cie. du St. L. et de l'Atl.	.....	.....	.....	.....	.....	.....	.....	40	...	.....	0 0 1¾	
	424	Le Seigneur												
	425	Do.												
	426	Do.												
558	427	Do.	.....	.....	.....	.....	.....	.....	3	50	180	.....	.....	
	428	Do.												
	429	Do.												
	430	Do.												
559	428	Ambroise Massé	...	2	9	16	.....		3	80	...	.....	0 1 3	
560	"	Cie. du St. L. et de l'Atl.	.....	.....	.....	.....	.....	.....	.....	20	...	.....	0 0 0¾	
561	429	J. O. Champeau et Jean Bte. Lambert	1	2	9	3								
			...	2	9	1	...		4	.....		.....	0 1 3½	
562	"	Municipalité Scholaire de St. Bruno	.....	.....	.....	.....	.....	.....	1	.....		.....	0 0 4	
563	430	Ambroise Massé	...	2	9	14	.....		3	10	...	.....	0 0 11¾	
564	"	Cie. du St. L. et de l'Atl.	.....	.....	.....	.....	.....	.....	.....	40	...	.....	0 0 1¾	

No. de référence.	No. du Terrier.	NOMS DES CENSITAIRES.	ÉTENDUE DE LA CONCESSION OU DU TERRAIN POSSÉDÉ. FRONT. Arpents.	Perches.	Pieds.	PROFONDEUR. Arpents.	Perches.	Pieds.	SUPERFICIE. Arpents.	Perches.	Pieds.	Emplacements ou Lots à bâtir, ou pour d'autres fins que pour des fins agricoles. VALEUR. £ s. d.	Montant de la Rente Constituée à être payée par le Censitaire, tel qu'établi par la Cour de Revision. £ s. d.
		Concession ou Rang des Vingt.—(Suite.)											
565	430	J. O. Champeau et Jean Bte. Lambert	...	2	9	4	.....		1	.....		.....	0 0 4
566	431	Le Seigneur	...	2	9	2	.....	.....		50	...	.....	.....
567	433	Louis Deslières	2	1	4	20	.....		42	44	144	.....	0 12 1
568	"	Cie. du St. L. et de l'Atl.	...	.....	.....	.....	.....	.....	1	60	...	.....	0 0 6½
569	434	Michel Patenaude	...	7	5	20	.....		14	15	...	.....	0 11 8½
570	"	Cie. du St. L. et de l'Atl.	...	.....	.....	.....	.....	.....	.....	40	...	.....	0 0 4
571	435	Michel Patenaude, père	...	7	13	20	.....		14	64	...	.....	0 5 2½
572	"	Cie. du St. L. et de l'Atl.	...	.....	.....	.....	.....	.....	.....	80	...	.....	0 0 3¼
573	436	François Moquin	...	2	9	20	.....		4	83	112	.....	0 1 5
574	"	Cie. du St. L. et de l'Atl.	...	.....	.....	.....	.....	.....	.....	16	212	.....	0 0 2¼
575	437	Jean Bte. William	...	7	9	20	.....		14	60	...	.....	0 4 7½
576	"	Cie. du St. L. et de l'Atl.	...	.....	.....	.....	.....	.....	.....	40	...	.....	0 0 1
577	438	Jean Bte. William	...	5	...	20	.....		10	.....		.....	0 3 2
578	439	Louis Senécal	...	5	...	20	.....		9	66	216	.....	0 3 0½
579	"	Cie. du St. L. et de l'Atl.	...	.....	.....	.....	.....	.....	.....	33	108	.....	0 0 1¼
580	440	François Moquin	1	7	9	20	.....		34	.....		.....	0 10 8½
581	"	Cie. du St. L. et de l'Atl.	...	.....	.....	.....	.....	.....	1	.....		.....	0 0 4
582	441	Jacques Marcil	2	.....		20	.....		38	75	...	.....	0 12 2¼
583	"	Cie. du St. L. et de l'Atl.	...	.....	.....	.....	.....	.....	1	25	...	.....	0 0 5
584	442	Michel Ste. Marie	1	5	...	...	.....		14	96	216	.....	0 4 8¼
585	"	Cie. du St. L. et de l'Atl.	...	.....	.....	.....	.....	.....	.....	70	...	.....	0 0 3
586	443	J. O. Champeau et Jean Bte. Lambert	1	.....		5	.....		20	.....		.....	0 2 1
587	444	Pierre Bénard, père, et Pierre Bénard, fils	...	.....	.....	.....	.....	.....	20	64	162	.....	0 2 2½
588	"	Louis Deslières	1	.....		5	.....		20	.....		.....	0 2 0¾
589	445	Le Seigneur	3	.....		2	.....		6	.....		.....	.....
590	446	Pierre Jodoin	...	3	25	.....			49	1	216	.....	0 5 4¼
591	"	Cie. du St. L. et de l'Atl.	...	.....	.....	.....	.....	.....	1	40	...	.....	0 0 1¾
592	447	Toussaint Brouillard	2	...	3	25	.....		49	1	216	.....	0 5 4¼
593	"	Cie. du St. L. et de l'Atl.	...	.....	.....	.....	.....	.....	1	40	...	.....	0 0 1¾
594	448	Jean Bte. Moreau	...	.....	.....	.....	.....	.....	61	48	243	.....	0 6 3½
595	449	Do.	...	.....		18	5		28	57	162	.....	0 2 9¾
596	450	François Gagnon	1	5	...	19	6						
597	"	Cie. du St. L. et de l'Atl.	2	...	3	25	.....		49	21	216	.....	0 15 6½
			...	.....	.....	.....	.....	.....	1	20	...	.....	0 0 4¼

No. de référence.	No. du Terrier.	NOMS DES CENSITAIRES.	ÉTENDUE DE LA CONCESSION OU DU TERRAIN POSSÉDÉ — FRONT. Arpents.	Perches.	Pieds.	PROFONDEUR. Arpents.	Perches.	Pieds.	SUPERFICIE. Arpents.	Perches.	Pieds.	Emplacements ou Lots à bâtir, ou pour d'autres usages que pour des fins agricoles. VALEUR. £ s. d.	Montant de la Rente Constituée à être payée par le Censitaire, tel qu'établi par la Cour de Revision. £ s. d.	Voyez référence au bas.
		Concession ou Rang des Vingt.—(Suite.)												
598	451	Epiphane Tramblay.....	2	...	4	12	.....		23	86	216	.....	0 7 2	
599	"	Cie. du St. L. et de l'Atl.....	.....			.....			1	40	...	.....	0 0 5¼	
600	"	Le Seigneur.....	2	...	4	13	.....		26	28	288	.....	.....	
601	452	François Monjeau.....	4	5	9	19 26	6.		103	74	...	.....	0 9 6½	
		Concession ou Rang des Grands Etangs.												
602	453	Moise Grisé.....	3	...		26 29	.... 2.		82	80	...	.....	0 7 1	
603	454	Antoine Boissy et ses enfants, et Louis et Sophie Monjeau	1	5	15	29 32	2.		48	29	...	.....	0 4 7¾	
604	455	Josephte Ste. Marie.....	...	4		32 32	.... 5.		12	90	...	.....	0 1 3	
605	456	Pierre Gélineau.....	2	...		32 35	5. 9.		68	40	...	.....	0 6 5	
606	457	Hyacinthe Levreau et Narcisse et Godfroi Larivière.	1	5	9	35 39	9. 3.		58	28	...	.....	0 5 6	
607	458	Louis Guignardo.....	1	5	9	14 16	3.		23	48	162	.....	0 9 11	
608	459	Joseph Tremblay.....	1 3	5 ...	4 15	16 18 25	....		102	68	108	.....	0 4 10¾	
609	460	Amable Deslières.....	1	5	3	43 46	9. 6.		68	37	270	.....	0 6 5¼	
610	461	Louis Jodoin, fils de Joseph..	2	.....		46	6...		93	20	...	.....	0 9 10¾	
611	462	Louis Bombardier.....	2	...		46 47	6.		93	60	...	.....	0 8 9½	
612	463	Eugène Camerlin.....	2	...	4	47 47	.... 6.		95	65	36	.....	0 9 0¾	
613	464	Théotiste Vincelette.....	3	...	9	20	.....		61	.....		.....	0 5 8¾	
614	465	Edouard Larivière.....	2	2	15	27	6...		62	19	62	.....	0 5 11¼	
615	"	Pierre Babin.....	...	7	11¼	27	6...		20	98	162	.....	0 1 11¼	
616	466	Joseph Brouillard.....	.....			.....			1	.....		12 10 0	0 0 1½	
617	467	Etienne Monjeau.....	...	8	6	47 48	6. 7.		42	65	36	.....	0 4 1	
618	468	Do.	...	2	4⅞	48 49	7.		10	82	116	.....	0 1 1	
619	469	Do.	...	4	3	49 49	.... 6.		22	5	180	.....	0 2 0½	

No. de référence.	No. du Terrier.	NOMS DES CENSITAIRES.	ETENDUE DE LA CONCESSION OU DU TERRAIN POSSÉDÉ. FRONT. Arpents.	Perches.	Pieds.	PROFONDEUR. Arpents.	Perches.	Pieds.	SUPERFICIE. Arpents.	Perches.	Pieds.	Emplacements ou Lots à bâtir, ou pour d'autres fins que pour des fins agricoles. VALEUR.	Montant de la Rente Constituée à être payée par le Censitaire, tel qu'établi par la Cour de Revision.
		Concession ou Rang des Grand-Etangs.—(Suite.)										£ s. d.	£ s. d.
620	470	Amable Deslières.....	.	...	...	49	4	.	46	26	...	.....	0 3 11½
			.	9	6¼	49	5	.					
621	471	Do.	...	5	11¼	49	6	...	27	90	...	.....	0 2 7¾
622	472	Do.	.	...	...	49	6	.	49	70	...	.....	0 4 8½
			1	...	...	49	8	.					
623	473	François Guertin.....	.	...	...	49	8	.	105	84	...	.....	0 9 11½
			2	1	...	51	...	.					
												£1468 0 0	£135 4 8½

PROVINCE DU CANADA, BAS CANADA.

Je, soussigné, HENRY JUDAH, un des commissaires en vertu de l'acte seigneurial de 1854, certifie avoir fait, conformément à la loi, le présent cadastre de la seigneurie de Montarville. Et maintenant en procédant à clore, comme je clos finalement, [illegible] présentes, le dit cadastre, je fixe la valeur totale des divers droits et biens lucratifs de la dite seigneurie aux sommes suivantes, viz:

	$	cts.
1o. Valeur des cens et rentes.....	8332	50
2o. Valeur des lods et ventes, lesquels se montent, pour la classe des fonds agricoles, à une somme de £130 13s. 5d., et pour la classe des emplacements à une somme de £4 1s. 9d. annuellement, formant en tout une somme annuelle de £134 15s. 2d. courant	8983	87
3o. Valeur des manoir et domaine.....	5000	00
4o. Valeur des moulins banaux.....	7500	00
5o. Valeur des terres non concédées.....	1500	00
	$31316	37

Le seigneur n'a droit à aucune autre indemnité, et il n'y a aucuns autres droits ni biens lucratifs à estimer dans cette dite seigneurie, outre ceux qui apparaissent et qui sont énumérés ci-dessus.

De sorte que la valeur totale de la dite seigneurie se trouve être de la somme de trente-et-un mille trois cent seize piastres et trente-sept centins, à laquelle somme je la fixe.

Daté le 30 Novembre, 1858.

HENY. JUDAH,
Commissaire.

PROVINCE DU CANADA,
BAS CANADA.
DISTRICT DE MONTRÉAL.

Dans la Cour pour la révision des Cadastres faits en vertu de l'Acte Seigneurial de 1854 et ses amendements.

VENDREDI, le Vingt-huitième jour de Juin mil huit cent soixante-et-un.

PRÉSENTS:

S. LELIÈVRE,
C. DELAGRAVE, } Ecuyers, Commissaires-Réviseurs.

D'après le jugement de cette cour, rendu ce jour, le présent cadastre est corri[illegible]né et amendé ainsi qu'il suit, viz:

1o. Une somme annuelle de six cent une piastres et vingt-six centins est accordée au Seigneur de cette seigneurie, comme indemnité pour la perte lui résultant de l'abolition du droit de lods et ventes dans la dite seigneurie, au lieu de la somme de cinq cent trente-neuf piastres et trois centins accordée originairement au dit seigneur, pour l'abolition du dit droit de lods et ventes, par le commissaire chargé de la confection du dit cadastre.

2o. Une autre somme annuelle de cent cinquante piastres est accordée au seigneur de cette seigneurie, comme indemnité pour la perte lui résultant de l'abolition de son droit de banalité et droit exclusif d'avoir des moulins dans sa dite seigneurie.

3o. La valeur du bled payable au seigneur de cette seigneurie par les censitaires d'icelle, comme cens et rentes, est fixée à six chelins et trois deniers, courant, au lieu de cinq chelins et demi, par minot, ainsi qu'évalué et fixé originairement par le commissaire chargé de la confection du dit cadastre; et nous avons amendé et corrigé le dit cadastre en conséquence.

4o. Quant au surplus des matières et choses contenues dans le présent cadastre, il est confirmé et maintenu tel que fait, fixé et établi par le commissaire chargé de la confection d'icelui, et tel que le tout apparaît actuellement au dit cadastre.

Et en foi de tout ce que dessus nous avons signé,

S. LELIÈVRE,
C. DELAGRAVE,

Commissaires-Réviseurs.



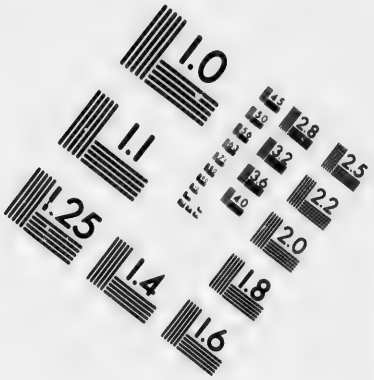

IMAGE EVALUATION TEST TARGET (MT-3)

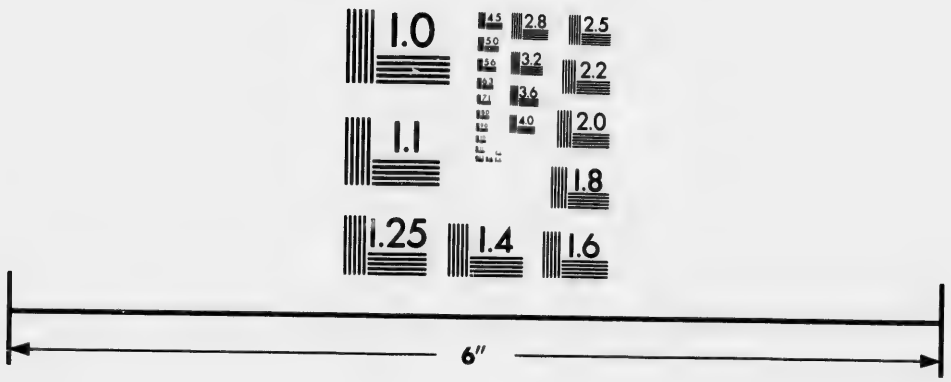

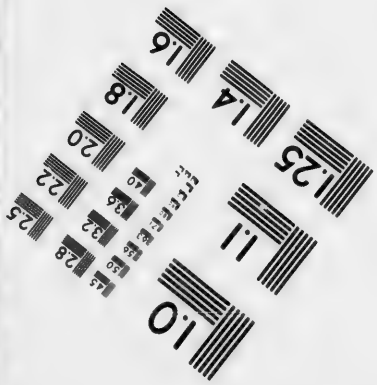

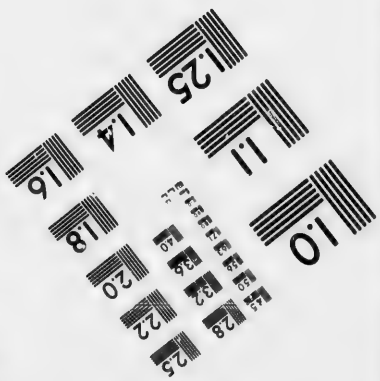

Photographic Sciences Corporation

23 WEST MAIN STREET
WEBSTER, N.Y. 14580
(716) 872-4503

2.8
3.2
3.6
2.5
2.2
2.0
1.8
1.0

Province du Canada,
Bas Canada.

Je, soussigné, HENRY JUDAH, un des Commissaires en vertu de l'Acte Seigneurial Refondu, ai fait, en triplicata et conformément à la loi, le présent Cadastre abrégé de la seigneurie de Montarville.

Les rentes constituées, payables au seigneur de cette seigneurie, par les Censitaires d'icelle, et la valeur des droits casuels, pour l'abolition desquels une indemnité est accordée, par le Gouvernement de cette province, au dit seigneur, pour le rachat du droit de lods et ventes, et du droit de banalité, sont celles qui apparaissent au présent Cadastre, tel qu'amendé et corrigé par le jugement de la cour de révision.

De plus les droits de la couronne, dans cette seigneurie, consistent dans le droit de quint, lequel droit de quint est computé, en formant une année commune sur le quint accru dans le Bas Canada, pendant les vingt-cinq années immédiatement antérieures à la passation de l'acte seigneurial de 1854, et réparti sur la dite seigneurie en vertu des dispositions du dit acte, et se monte à une somme annuelle de vingt-six piastres et soixante-et-cinq centins..... $26 65

Et en foi de tout ce que dessus j'ai signé.

Montréal, 24 Janvier, 1861.

Commissaire sous l'Acte Seigneurial Refondu.

QUÉBEC:
Imprimé par STEWART DERBISHIRE et GEORGE DESBARATS, Imprimeur de Sa Très-Excellente Majesté la Reine.
1861.

No. 92.

CANADA, B. C.

Procédés sous l'Acte Seigneurial de 1854 et ses amendements.

CADASTRE ABRÉGÉ

DE LA

SEIGNEURIE DE LA NOUVELLE LONGUEUIL,

POSSÉDÉE PAR L'HONORABLE G. R. S. DE BEAUJEU.

Fait le 24 Janvier, 1863, par HENRY JUDAH, Ecuyer, Commissaire.

CADAS

No. de référence.	No. du Terrier.
1	
2	23
3	24
4	24
5	24
6	R
7	25
8	26
9	26
10	27
11	28
12	29
13	29
14	30
15	31
16	32
17	33
18	33
19	33
20	33
21	34
22	34
23	35
24	35
25	35
26	35
27	35
28	35
29	35
30	36
31	36
32	37
33	37

No. de référence.	No. du Terrier.	NOMS DES CENSITAIRES.	ÉTENDUE DE LA CONCESSION OU DU TERRAIN POSSÉDÉ. FRONT. Arpents.	Perches.	Pieds.	PROFONDEUR. Arpents.	Perches.	Pieds.	SUPERFICIE. Arpents.	Perches.	Pieds.	Emplacements ou Lots à bâtir, ou pour d'autres fins que pour des fins agricoles. VALEUR. £ s. d.	Montant de la Rente Constituée à être payée par le Censitaire. £ s. d.	Voyez relevure au bas.
		Concession Nord-Est de la Rivière à Delisle.												
1		Geo. R. L. G. H. S. de Beaujeu							263				29 17 3½	
2	23	G. R. L. H. de Beaujeu	3		6	25	7	9	78	11			0 10 10	
3	24	Pierre Brabant	1	5		20			30				0 4 2	
4	24	François Chantelois	1	5		20			30					
5	24	Do.	3		5	6			18	16	216		0 6 8½	
6	R	L'honble. G. R. S. de Beaujeu							217	17½				
7	25	J. Bte. André	3			27		13½	81	7	162		0 11 11½	
8	26	J. B'e. Lefèbre, fils de George	1	5		32	2	12	48	40			0 6 9	
9	26	Sévère Lalonde, tuteur des mineurs Lefèbre, fils de George	1	5		32	2	12	48	40			0 6 9	
10	27	Pierre Houle	3		6	31	7	4½	95	17	162		0 13 4½	
11	28	Edouard Christin, fils	3			31	2	9	93	75			0 13 0½	
12	29	Michel Christin							2	30			0 0 5	
13	29	Alexdre. Christin dit St. Amour, fils	3			28	3	4½	84	97	162		0 11 3½	
14	30	François Borgia Giroux, fils	3			25	6		76	80			0 11 0	
15	31	François Bray	3			25	3		75	90			0 10 6½	
16	32	Jean Olivier Etienne Giroux	3			25		9	75	15			0 10 5	
17	33	François Osé Ranger							4				0 0 7½	
18	33	François Bray, fils		5		2			1			12 10 0	0 0 2	
19	33	Pierre Castonguay	3		12	25	6		72	65			0 10 0	
20	33	La succes. de Bte. Normand							2				0 0 4	
21	34	Pierre Asselin	3			25	2		75	60			0 10 5½	
22	34	Les Commissaires d'Ecoles de St. Polycarpe			50			50					0 0 1	
23	35	Pierre Bissonnette	1			2	5		2	50			0 0 4½	
24	35	Pierre André dit St. Amand							12				0 1 8	
25	35	Joseph Deschamps							1	50			0 0 2½	
26	35	Joseph Onésime Griffe	2	5		3	2	9	9	64			0 1 5	
27	35	Joseph Lefèbre		5		5	3		1	65			0 0 5	
28	35	Simon Jude Gabrion	2			5	5		11				0 1 6½	
29	35	Martin Houle							34				0 4 8½	
30	36	J. B. Lalonde-Latreille, père							9				0 7 6	
31	36	J. Bte. Lepage							9				0 7 6	
32	37	Martin Houle, fils	1	5	42	20			30	50			0 4 3	
33	37	Etienne Desrochers							57	2			1 0 10	

No. de référence.	No. du Terrier.	NOMS DES CENSITAIRES.	ÉTENDUE DE LA CONCESSION OU DU TERRAIN POSSÉDÉ. FRONT. Arpents.	Perches.	Pieds.	PROFONDEUR. Arpents.	Perches.	Pieds.	SUPERFICIE. Arpents.	Perches.	Pieds.	Emplacements ou Lots à bâtir, ou pour d'autres fins que pour des fins agricoles. VALEUR. £ s. d.	Montant de la Rente Constituée à être payée par le Censitaire. £ s. d.	Voyez référence au lots.
		Concession Nord-Est de la Rivière à Delisle.—(Suite.)												
34	37	Joseph Latour	1	5		17	5		26	25		.....	1 0 10	
35	38	Jean Bte. Cholette	1	5	4½	38			57	95		.....	0 8 0½	
36	38	Simon Jude Albert Cholette	1	5	4½	38			57	95		.....	0 8 0½	
37	39	J. Bte. Lalonde, fils	1	5	9	28	2		43	71		.....	0 16 4	
38	39	Paul Martin	1	5	3	20			30	33	108	.....	0 4 3½	
39	39	Etienne Derocher		4		1	2			48		7 10 0	0 0 1	
40	39	Louis Desforges	3			10			30			.....	0 4 2	
41	40	Succession de feu Michel Huneau	3			20			60			.....	0 8 4	
42	40	Laurent Girard, fils	3			17	8	9	53	55		.....	0 8 0	
43	40	François Branchaud								25		30 0 0	0 0 0½	
44	41	Julien Girard	3			12			36			.....	0 5 0	
45	41	Do.	1	5		20			30			.....	0 4 2	
46	41	Abraham Branchaud	1	5		20			30			.....	0 4 2	
47	41	Julien Girard	1	5		8			12			.....	0 1 8	
48	41	Hubert Brisebois							1			7 10 0	0 0 2½	
49	41	Joseph Pharand										.....	0 1 10½	
50	41	Romain Desforges							10	50		.....	0 1 6½	
51	42	Abraham Branchaud		5		16			8			.....	0 1 6½	
52	42	J. Bte. Gauthier		7	9	3			2	25		.....	0 0 4	
53	42	Pierre Braband							1			25 0 0	0 0 2	
54	42	Pierre Lacombe							52	50		.....	0 7 4	
55	42	Romain Desforges	2	8		18			50	40		.....	0 7 4	
56	42	Joachim Sauvé		7	9	7			5	25		.....	0 0 10	
57	42	Jean Bte. Martin, fils							12			.....	0 1 8	
58	42	André Ploude							1			.....	0 0 2½	
59	43	Amable André Laferrière	1	5		22			33			.....	0 4 7	
60	43	Honoré Brabant							1			.....	0 0 2	
61	43	Amable Martin dit St. Jean	3		12	23	4		71	76		.....	0 9 10½	
62	43	Philippe Edouard Gamelin	1	5		20			30			.....	0 4 2	
63	44	Damase Merleau	1	5	4	23	4		35	62		.....	0 5 0	
64	44	Joseph Quesnel	1	5		20			30			.....	0 4 2	
65	44	Godfroy Merleau	1	5	4	23	4		35	62		.....	0 5 0	
66	44	Amable Desforges	1	5	4	20			30	44		.....	0 4 3	
67	45	François Xavier Prieur	3		15	23			70	91	216	.....	0 9 11	
68	45	Joseph Quesnel	3		15	23			70	91	216	.....	0 8 6	

No. de référence.	No. du Terrier.	NOMS DES CENSITAIRES.	ÉTENDUE DE LA CONCESSION OU DU TERRAIN POSSÉDÉ. FRONT. Arpents.	Perches.	Pieds.	PROFONDEUR. Arpents.	Perches.	Pieds.	SUPERFICIE. Arpents.	Perches.	Pieds.	Emplacements ou Lots à bâtir, ou pour d'autres fins que pour des fins agricoles. VALEUR. £ s. d.	Montant de la Rente Constituée à être payée par le Censitaire. £ s. d.	Voyez référence au bas.
		Concession Nord-Est de la Rivière à Delisle.—(Suite.)												
69	46	Paul Vincent	1	5	7½	41	...	...	62	93	...	.....	0 8 9	
70	46	Etienne Merleau, père	1	5	7½	41	...	...	62	93	...	.....	0 8 11	
71	47	Toussaint Poirier	3	...	15	40	...	...	123	33	108	.....	0 17 2	
72	48	Félix Ranger	3	...	15	44	2	...	136	28	114	.....	0 18 9	
73	49	Sylvain Lalonde	3	...	10	42	6	...	130	16	216	.....	0 18 9	
74	50	Antoine Octave Lalonde	...	...	...	...	...	...	....	50	...	12 10 0	0 0 1	
75	50	Antoine Lalonde, père	...	...	...	...	...	...	129	60	...	.....	0 18 1	
76	51	François Cyprien Lalonde	3	...	15	21	7½	...	67	6	81	.....	0 17 11	
77	52	François Osé Ranger	3	...	14	42	6	9	....	26	234	.....	0 18 2½	
78	53	Do.	...	...	...	...	...	...	1	...	...	40 0 0	0 0 2	
79	53	L'honble. G. R. S. de Beaujeu	...	...	...	...	...	...	2	50	...	.....	0 0 5	
80	53	Succ. de feu Ant. Lanthier	3	...	...	41	...	...	123	...	...	.....	0 16 11	
81	54	L'honble. G. R. S. de Beaujeu	...	...	...	...	...	...	1	50	...	.....	0 0 3	
82	54	Gaspard Bertrand	...	...	...	...	...	...	....	25	...	50 0 0	0 0 0½	
83	54	Succ. de feu Donald McIntosh	3	...	...	39	...	...	117	...	...	.....	0 16 6	
84	55	Succ. de feu Ant. Lanthier	3	...	...	40	...	...	120	...	...	.....	0 16 8	
85	56	Archibald McIntosh	3	...	12	41	4	...	126	96	...	.....	0 17 8	
86	56	J. Bte. Théophile Dorion	...	...	...	...	...	...	3	...	...	125 0 0	0 0 5	
87	57	Anastasie Sicard	...	...	...	...	...	...	....	25	...	150 0 0	0 0 0½	
88	57	Jean Bte. Denis	...	...	...	...	...	...	....	25	...	50 0 0	0 0 0½	
89	57	William Duckett	...	...	...	...	...	...	....	25	...	30 0 0	0 0 0½	
90	57	Pierre Giroulx	...	...	...	...	...	...	....	25	...	125 0 0	0 0 0½	
91	57	Messire Joseph Quevillion	3	...	10	41	1	...	125	54	114	.....	0 17 1	
92	57	Succ. de feu Godf. Beaudet	...	...	...	...	...	...	1	...	...	200 0 0	0 0 2½	
93	57	William Duckett	...	...	...	...	...	...	1	...	...	30 0 0	0 0 2	
94	57	Commissaires des Ecoles de St. Polycarpe	...	...	...	...	...	...	1	...	...	.....	0 0 2½	
95	58	La Fabrique de St. Polycarpe	...	...	...	...	...	...	14	...	...	.....	0 1 11	
96	58	Ronald McDonald	...	...	...	...	...	...	30	...	...	.....	0 4 2½	
	58	Do.												
		Concession Nord de la Rivière à Delisle.												
97	58	Joachim Delage	...	...	...	...	...	...	....	25	...	50 0 0	0 0 0½	
98	58	Succ. de feu John McDonald	...	...	...	...	...	...	85	...	...	.....	0 11 10	
99	58	Dame Flavie Cholette	...	...	...	...	...	...	....	...	...	80 0 0	0 0 0½	
100	59	John Taylor	...	...	...	...	...	...	....	50	...	150 0 0	0 0 1	

No. de référence.	No. du Terrier.	NOMS DES CENSITAIRES.	ÉTENDUE DE LA CONCESSION OU DU TERRAIN POSSÉDÉ. FRONT. Arpents.	Perches.	Pieds.	PROFONDEUR. Arpents.	Perches.	Pieds.	SUPERFICIE. Arpents.	Perches.	Pieds.	Emplacements ou Lots à bâtir, ou pour d'autres fins que pour des fins agricoles. VALEUR. £ s. d.	Montant de la Rente Constituée à être payée par le Censitaire. £ s. d.	Voyez référence au lan.
		Concession Nord de la Rivière à Delisle.—(Suite.)												
101	59	François Osé Ranger								25		100 0 0	0 0 1½	
102	59	Louis Séraphin D'Aoust							121	50			0 17 0	
103	59	Jos. Alexandre Desjardins							1			50 0 0	0 0 2	
104	59	J. B. D'Aoust dit St. Jean								25		12 10 0	0 0 0½	
105	60	François Giroux, père							115	30			0 16 0½	
106	60	Joseph Giroux		5		10			5				0 0 9	
107	61	Joseph Eckemberg, fils	1	5	3½	39	6		60	17			0 8 4½	
108	61	André Eckemberg	1	5	3½	39	6		60	17			0 8 4½	
109	62	Pierre Giroux	1	5		10			15				0 2 1½	
110	62	Benoit Labelle							46	43	162		0 6 3½	
111	62	Jean Bte. Lalonde	1	5	7½	40	2		61	97	162	50 0 0	0 8 7	
112	D	M. G. Raoul de Beaujeu							18				0 6 11	
113	63	Michel Guindon	3			20			60				0 8 3	
114	63	François Caillé		5		2			1			17 10 0	0 0 2	
115	63	Hilaire Lentier								50		12 11 0	0 0 1	
116	64	Pierre Louis D'Aoust	3						3				0 4 2	
117	64	Gaspard Bertrand	3						3			5 0 0	0 4 2	
118	65	Veuve Antoine Shawl								50		10 0 0	0 0 1	
119	65	William Duckett							59	50			0 8 4	
120	66	Eustache Leroux	2			25			50				0 6 11½	
121	66	Pierre Brasseur	1			25			25				0 3 6	
122	67	Do.	1			25			25				0 3 6	
123	67	Augustin Braband	2			25			50				0 6 11½	
124	C	M. G. Raoul de Beaujeu							226				4 3 11½	
125	68	Bernard Lemieux							6				0 0 10	
126	68	Alexis D'Aoust	3			25			75				0 9 7	
127	68	Olivier Delosges							6				0 0 10	
128	68	Zoé Huneau								50			0 0 1	
129	69	Jean Bte. Jules Prevost	1			20			20				0 2 9½	
130 131	69	Olivier Delosges							28	50			0 3 11	
132	69	Pierre D'Aoust dit Cadieu	1	5		6			9				0 1 3	
133	69	J. Bte. Lalonde	1	5		25			37	50			0 6 11½	
134	70	Joachim Bissonnette	3			25			75				0 10 5	
135	71	J. B. D'Aoust, fils de Guillaume	3			25			75				0 10 5	
136	72	Olivier Bissonnette	3			25			75				0 10 5	

No. de réference.	No. du Terrier.	NOMS DES CENSITAIRES.	ÉTENDUE DE LA CONCESSION OU DU TERRAIN POSSÉDÉ. FRONT. Arpents.	Perches.	Pieds.	PROFONDEUR. Arpents.	Perches.	Pieds.	SUPERFICIE. Arpents.	Perches.	Pieds.	Emplacements ou lots à bâtir, ou pour d'autres fins que pour des fins agricoles. VALEUR. £ s. d.	Montant de la Rente Constituée à être payée par le Censitaire. £ s. d.	Voyez référence au bas.
		Concession Nord de la Rivière à Delisle —(Suite.)												
137	73	Egisippe Beriau	3			25			75				1 0 10	
138	74	J B. D'Aoust (Chartrand)	3			25			75				1 0 10	
139	75	Frs. Lalonde dit Madeleine	3			25			75				1 0 10	
140	76	Pierre D'Aoust	3			25			75				1 0 10	
141	77	Joseph Eckemberg	3			25			75				1 0 10	
142	B	Catherine de Beaujeu							34	60			0 12 9½	
143	78	Antoine D'Aoust	3			25			75				1 0 10	
144	79	Joachim D'Aoust	3			25			75				0 10 5	
145	80	Louis D'Aoust, fils	3			25			75				0 10 5	
146	81	Finlay Campbell	3			25			75				1 0 10	
147	82	Do.	1			25			25				0 3 5	
148	82	Zoé St. Amant	2			25			50				0 7 0	
149	83	Guillaume Berriau							73	75			1 0 6	
150	83	Commissaires d'Ecoles de la paroisse de St. Polycarpe.							1	25			0 0 4	
151	84	Antoine D'Aoust	3			25			75				0 16 8	
152	A	Catherine de Beaujeu							113				2 1 10½	
153	85	Michel Martin	3			25			75				1 0 10	
154	86	Antoine Lantier	3			25							1 0 10	
155	87	Angélique Christin	3			25			75				1 0 10	
156	88	G. R. S. de Beaujeu	3			25			75				1 0 10	
157	89	Antoine Laprès	3			25			75				1 0 10	
158	90	Paul Gamelin	3			25			75				2 8 2	
159	90	Frederick Penn							1			10 0 0	0 0 5½	
160	91	G. R. S. de Beaujeu							41				0 5 7½	
161	91	Succ. de feu Jos. Rodrigue								25		10 0 0	0 0 0½	
162	91	J. Bte. Sauvé							33				0 4 7	
163	92	François Haumais	3			25			75				1 0 10	
164	93	Jean Bte. Aquin	1			25			25				0 10 5	
165	93	Marie Cedillot										10 0 0	0 0 1	
166	93	J. Bte. Duperont							37	50			0 0 3	
167	94	François Haumais	3			25			75				1 0 10	
168	94	G. R. S. de Beaujeu							5				0 1 5½	
169	95	Do.							3				0 0 10	
170	95	Simon Blondin	3			25			75				1 0 10	

No. de référence.	No. du Terrier.	NOMS DES CENSITAIRES.	ÉTENDUE DE LA CONCESSION OU DU TERRAIN POSSÉDÉ. FRONT. Arpents.	Perches.	Pieds.	PROFONDEUR. Arpents.	Perches.	Pieds.	SUPERFICIE. Arpents.	Perches.	Pieds.	Emplacements ou Lots à bâtir, ou pour d'autres fins que pour des fins agricoles. VALEUR. £ s. d.	Montant de la Rente Constituée à être payée par le Censitaire. £ s. d.	Lots et reserve au lac.
		Concession Nord de la Rivière à Delisle.—(Suite.)												
171	96	G. R. S. de Beaujeu	1	9	6	25			48	33	108	.....	0 8 4	
172	96	Do.	1	5		1			1	50		.....	.....	
173	96	François Lalonde	1	5		25			37	50		.....	0 10 5	
174	97	G. R. S. de Beaujeu							1	20		.....	.....	
175	97	Pierre Doucet	3	5		29	5		103	25		.....	0 13 11½	
176	97	François Poirier	1	7	9	36			63			.....	0 10 6	
177	97	Jean Bte. Cedillot	1	7	9	36			63			.....	0 10 6½	
		Concession Sud de la Rivière à Delisle.												
178	10	La Compagnie du G. Tronc.							1	25 $\frac{5}{10}$		.....	0 0 2½	
179	10	Do.							1	50		.....	0 0 3	
180	10	Camille Lalonde							37	162		12 10 0	0 0 1¼	
181	10	Damase Marleau							37	162		12 10 0	0 0 1¼	
182	10	François Bissonnette							37	162		25 0 0	0 0 1¼	
183	10	Hyacinthe Monpetit							37	162		20 0 0	0 0 1¼	
184	10	Raphael Parent							37	162		50 0 0	0 0 1¼	
185	10	Joseph Sauvé							67	90		.....	0 9 5½	
186	10	Joseph W. Parent										.....	0 0 0½	21
187	10	Abraham Sauvé, fils								50		60 0 0	0 0 1¼	21
188	10	Gaspard Bertrand								37	162	150 0 0	0 0 1¼	22
189	10	Louis Sauvé							1			150 0 0	0 0 2	22
190	C	Laure de Beaujeu							212	6		.....	3 18 9½	23
191	11	La Compagnie du G. Tronc.							1	26		.....	0 0 2½	23
193	11	Joseph D'Aoust								34	84	12 10 0	0 0 1½	23
194	11	Pierre Isaïe Prieur	3						59	24		.....	0 8 0½	24
195	11	Joseph Wolfd. Parent								36	130	25 0 0	0 0 1	24
196	11	François Leroux								50		175 0 0	0 0 1½	25
197	12	Augustin Asselin							59	74		.....	0 8 1½	25
198	13	La Compagnie du G. Tronc.							1	26		.....	0 0 2½	26
199	13	Do.							1	26 $\frac{5}{10}$		.....	0 0 2½	26
200	13	Albert Asselin							58	75		.....	0 8 1½	27
201	14	La Compagnie du G. Tronc.							1	26 $\frac{5}{10}$		.....	0 0 2½	27
202	14	Joseph Lefebvre, fils							67	74		.....	0 9 5½	27
203	15	La Compagnie du G. Tronc.								63 $\frac{5}{10}$		.....	0 0 1	28
204	15	Godefroy Lefebvre	1	5		22	5		33	75		.....	0 4 8½	28

No. de référence.	No. de Terrier.	NOMS DES CENSITAIRES.	ÉTENDUE DE LA CONCESSION OU DU TERRAIN POSSÉDÉ. FRONT. Arpents.	Perches.	Pieds.	PROFONDEUR. Arpents.	Perches.	Pieds.	SUPERFICIE. Arpents.	Perches.	Pieds.	Emplacements ou Lots à bâtir, ou pour d'autres fins que pour des fins agricoles. VALEUR. £ s. d.	Montant de la Rente Constituée à être payée par le Censitaire. £ s. d.	Voyez référence au bas.
		Concession Sud de la Rivière à Delisle.—(Suite.)												
205	15	La Compagnie du G. Tronc..	...	...	...	...	...	...	...	$15\frac{8}{10}$	...	.....	0 0 $0\frac{1}{2}$	
206	15	Antoine Martin dit St. Jean..	...	2	4	22	5	...	4	87	216	.....	0 0 9	
207	15	Damase Houle dit Leclaire..	...	2	14	22	5	...	5	81	256	.....	0 0 8	
208	15	La Compagnie du G. Tronc..	...	...	...	...	...	...	...	$15\frac{4}{10}$	...	.....	0 0 $0\frac{1}{2}$	
209	15	Jean Bte. Lalonde.....	...	...	...	...	...	...	22	35	...	.....	0 3 $1\frac{1}{2}$	
210	15	La Compagnie du G. Tronc..	...	...	...	...	...	...	...	$41\frac{8}{10}$	...	.....	0 0 $0\frac{1}{2}$	
211	16	Do. ..	...	...	...	...	...	...	1	$26\frac{3}{10}$	...	.....	0 0 $2\frac{1}{2}$	
212	16	J. Bte. Lalande dit Latreille.	...	...	...	...	...	...	68	49	...	.....	0 10 0	
213	17	Do. ..	3	...	...	25	5	...	76	50	...	.....	0 10 $3\frac{1}{2}$	
214	17	La Compagnie du G. Tronc..	...	...	...	...	...	...	1	$27\frac{8}{10}$	...	.....	0 0 $2\frac{1}{2}$	
215	18	Do. ..	...	...	...	...	...	...	1	$25\frac{7}{10}$	...	.....	0 0 $2\frac{1}{2}$	
216	18	François Houle.....	...	...	...	...	...	...	79	....	...	.....	0 11 3	
217	19	Joseph Houle.....	...	...	...	...	...	...	77	48	...	.....	0 10 $7\frac{1}{2}$	
218	19	La Compagnie du G. Tronc..	...	...	...	...	...	...	1	$27\frac{1}{10}$	...	.....	0 0 $2\frac{1}{2}$	
219	20	Do. ..	...	...	...	...	...	...	1	$40\frac{6}{10}$	...	.....	0 0 $2\frac{1}{2}$	
220	20	François Lalande dit Latreille.	...	...	...	...	...	...	99	60	...	.... .	0 13 $9\frac{1}{2}$	
221	21	J. Bte. Lalande dit Latreille..	...	...	...	...	...	...	127	59	...	.....	0 17 $8\frac{1}{2}$	
222 223	21	La Compagnie du G. Tronc..	...	...	...	...	...	...	1	46	...	.....	0 0 3	
224 225	22	Do. ..	...	...	...	...	...	...	1	$50\frac{8}{10}$	...	.....	0 0 3	
226	22	Pierre Lalande dit Latreille..	...	...	...	...	...	...	99	50	...	.....	0 12 8	
227	23	La Compagnie du G. Tronc..	...	...	...	...	...	...	1	$90\frac{1}{2}$	...	.....	0 0 $3\frac{1}{2}$	
228	23	Succ. de feu J. B. Normand.	...	...	...	...	...	...	110	28	...	.....	0 15 4	
229	O	G. R. S. de Beaujeu.....	...	...	...	...	...	...	97	75	...	.....	.....	
230	24	Jean Bte Chantelois, fils....	...	...	...	...	...	...	82	65	...	.....	0 11 4	
231	24	La Compagnie du G. Tronc..	...	...	...	...	...	...	2	$35\frac{8}{10}$	...	.....	0 0 4	
232	25	Do. Do. ..	...	...	...	...	...	...	2	$7\frac{7}{10}$	...	.....	0 0 4	
233	25	Alexandre Lalonde.....	...	...	...	...	...	...	65	80	...	.....	0 8 8	
234	26	La Compagnie du G. Tronc..	...	...	...	...	...	...	...	$3\frac{3}{10}$	...	.....	0 0 $0\frac{1}{2}$	
235	26	Olivier Bissonnette.....	...	...	...	...	...	...	68	37	...	.....	0 9 6	
236	27	Louis Deschamps.....	...	7	...	20	...	...	14	....	...	.....	0 1 $5\frac{1}{2}$	
237	27	Noël André.....	...	9	...	18	...	...	16	20	...	.....	0 2 $8\frac{1}{2}$	
238	27	Antoine Chantelois.....	1	5	...	20	...	...	30	....	...	.....	0 4 2	
239	28	Frs. Xavier Ranger.....	2	...	...	20	...	...	40	....	...	.....	0 5 5	
240	28	Jean Bte. Auger.....	...	...	...	...	...	...	...	50	...	15 0 0	0 0 1	

No. de référence.	No. de Terrier.	NOMS DES CENSITAIRES.	ETENDUE DE LA CONCESSION OU DU TERRAIN POSSÉDÉ. FRONT. Arpents	Perches	Pieds	PROFONDEUR. Arpents	Perches	Pieds	SUPERFICIE. Arpents	Perches	Pieds	Emplacements ou Lots à bâtir, ou pour d'autres fins que pour des fins agricoles. VALEUR. £ s. d.	Montant de la Rente Constituée à être payée par le Censitaire. £ s. d.	Voyez référence au Plan.
		Concession Sud de la Rivière à Delisle.—(Suite.)												
241	28	Simon Jules Gabrion	1			20			20				0 2 9	
242	29	Emilie Poirier	1	5		20			30				0 4 2	
243	29	Joseph Houle, fils de Martin	1	5		20			30				0 4 2	
244	30	Antoine Prévost							58				0 8 0	
245	30	Pierre Pigeon	1						1			30 0 0	0 0 4	
246	31	Pierre Arsène Delisle	1	5		20			30				0 4 2	
247	31	Jean Bte. Monpetit	1	5		20			30				0 4 2	
248	32	François Bray							68				0 9 5½	
249	32	G. R. S. de Beaujeu							26				0 3 7	
250	32	Joachim Lecompte dit Lafleur							7	50			0 1 2	
251	32	Jean Bte. Pharand							7				0 1 0	
252	32	Jean Bte. Pigeon		5		2			1				0 0 2	
253	P	G. R. S. de Beaujeu							80	71				
254	33	Pierre Cuierrier							90				2 1 8	
255	34	J. Bte. Monpetit, fils							38				0 5 6	
256	34	Joseph Lalonde							4				0 0 7	
257	34	Pierre Bray, fils							7				0 0 10	
258	34	Pierre Poirier							38				0 5 6	
259	34	Les Commissaires d'Ecoles de St. Zotique		5		5			25				0 0 1	
260	34	Josephte Lalonde							17				0 2 4½	
261	34	Frs. Xavier Lalonde	1	5		24			36				0 5 0	
262	35	Joseph Lalonde, fils							38	50			0 5 4½	
263	35	Succ. de feu Louis Braband							9				0 1 3	
264	36	Pierre Braband	3			29	9		89	70			1 15 3	
265	36	Michel André							18				0 3 4	
266	37	J. Bte. Cuierrier	3			29	9		89	70			0 12 4½	
267	38	Augustin Lalonde, fils	3			21	1	9	63	45			0 8 10	
268	38	Alexandre Lalonde	3			6			18				0 2 6	
269	39	Julien Lortie	1	5		22	4		33	60			0 4 8	
270	39	Guillaume Bissonnette		7	9	22	4		16	80			0 2 9	
271	39	François Chollette		7	9	22	4		16	80			0 2 9½	
272	40	Antoine Asselin	3			22	5		67	50			0 9 7	
273	41	Régis Pigeon	3			21	6		64	80			0 10 0	
274	42	Toussaint Gareau							44	50			0 6 3½	
275	42	Luc Brunet	2			22	4		44	80			0 6 3	

No. de référence.	No. du Terrier.	NOMS DES CENSITAIRES.	ÉTENDUE DE LA CONCESSION OU DU TERRAIN POSSÉDÉ. FRONT. Arpents.	Perches.	Pieds.	PROFONDEUR. Arpents.	Perches.	Pieds.	SUPERFICIE. Arpents.	Perches.	Pieds.	Emplacements ou Lots à bâtir, ou pour d'autres fins que pour des fins agricoles. VALEUR. £ s. d.	Montant de la Rente Constituée à être payée par le Censitaire. £ s. d.	Voyez référence au bas.
		Concession Sud de la Rivière à Delisle.—(Suite.)												
276	43	J. Bte. Montion dit Lamouche							92				0 12 9	
277	44	Antoine Braband, fils	3			24	7	9	74	25			0 12 6	
278	45	Godfroy Lalande dit Latreille	3			22	4	9	67	20			0 9 4½	
279	45	Thos. Chollette, (sa succession)		5		1				50		25 0 0	0 0 1	
280	46	Antoine Cholette	3			21	1		63	30			0 8 10	
281	47	Do.	1	5		22	6		33	90			0 4 8	
282	47	Charles Cholette	1	5		22	6		33	90			0 4 8	
283	48	Do.	3			22	1		66	30			0 9 4	
284	49	Antoine Pharant	3			21	8	9	65	55			0 9 2	
285	50	G. R. S. de Beaujeu	3			27			81				1 2 6	
286	51	Do.							24				0 3 4	
287	51	Succ. de feu Jacques Lantier												
288	"	Joseph, Antoine et J. Bte. Léon Lantier							57				0 7 11	
289	51	Jacques Philippe Lantier								50			0 0 1	
290	52	Succ. de feu Ant. Lantier et celle de feu Reine Rancourt	3			28			84				0 12 2	
291	53	Eustache Lebrun							¼			100 0 0	0 0 0½	
292	53	Caroline Martin, veuve Ls. Ethier, et succ. de celui-ci		2	5	1				25		25 0 0	0 0 0½	
293	53	François Lefebvre		5		1				50		25 0 0	0 0 1	
294	53	J. Bte. Sauvé	3			29			87				0 12 1	
295	54	Joseph Amable Charlebois		7		2	5		15		306	50 0 0	0 0 3	
296	54	William Duckett, père	3			30			90				0 12 10½	
297	55	Antoine Evariste Manseau		5		2			1			60 0 0	0 0 2	
298	55	Suc. de Daniel Bane et Adelaïde Lantier, sa veuve	3			10			30				0 4 2	
299	55	Do.		3		5			1	50		150 0 0	0 2 0½	
300	55	J. Bte. Lalande dit Latreille		2	7		7	9		17	297	125 0 0	0 0 0½	
301	55	Com. d'Ecoles de St. Polycarpe								18	108		0 0 0½	
302	55	Antoine Martin								12	4	25 0 0		
303	55	Jean Bte. Fournier	1	5		21			31	50			0 4 1½	
304	55	Suc. de Daniel Bane et Adelaïde Lantier, sa veuve		1		2				20		600 0 0	0 0 3	
305	55	Suc. de Dominique Langevin	1	4	5	21			29	98	108		0 4 0½	
306	55	Adelaïde Papineau	1				5			50		100 0 0	0 0 1	
307	55	Ambroise Giroux		5			5			25		30 0 0	0 0 0½	

No. de référence.	No. du Terrier.	NOMS DES CENSITAIRES.	ÉTENDUE DE LA CONCESSION OU DU TERRAIN POSSÉDÉ. FRONT. Arpents.	Perches.	Pieds.	PROFONDEUR. Arpents.	Perches.	Pieds.	SUPERFICIE. Arpents.	Perches.	Pieds.	Emplacements ou Lots à bâtir, ou pour d'autres fins que pour des fins agricoles. VALEUR £ s. d.	Montant de la Rente Constituée à être payée par le Censitaire. £ s. d.	Voyez référence au bas.
		Concession Sud de la Rivière à Delisle.—(Suite.)												
308	55	Michel d'Aoust								25		30 0 0	0 0 0½	
309	56	Dr. E. Z. Boudreau								3	162	125 0 0	0 0 1½	
310	56	François Caillé dit Jasmin								15		125 0 0	0 0 0½	
311	56	Victor Dufour								25		40 0 0	0 0 0½	
312	56	Joseph Amable Charlebois								23	108	.....	0 0 0½	
313	56	Joseph Deveau								23	108	100 0 0	0 0 0½	
314	56	Arsène Theorest								37	162	50 0 0	0 0 0½	
315	56	J. Bte. Prevost								33	308	200 0 0	0 0 0½	
316	56	Joseph A. Charlebois							56	25		30 0 0	0 8 1½	
317	56	Suc. Dominique Langevin							34	50		17 10 0	0 5 0	
318	57	Joseph Amable Charlebois	1			20			20			12 10 0	0 2 9½	
319 320	57 "	Flora McDonald et la succ. de feu Angus McDonald.	2			20			40			.....	0 5 5	
321	58	Do.								75		75 0 0	0 0 1½	
322	58	Alexis Chrysologue Sauvé							1			50 0 0	0 0 2	
323	58	Olivier Sauvé								5	6	25 0 0	0 0 1	
324	58	Joseph Bricault dit Lamouche							58	25		.....	0 8 1½	
325	59	Augustin Duperont								35		15 0 0	0 0 0½	
326	59	Flora McDonald								75		20 0 0	0 0 1½	
327	59	Félix Leroux	3			20			60			.....	0 8 2½	
328	60	Joseph Lalonde	3			20			60			.....	0 8 4	
329	61	François Lavergne	3			20			60			.....	0 16 8	
330	62	Léandre Brabant	2			20			40			.....	0 5 7	
331	62	François Desrochers	1			20			20			.....	0 5 7½	
332	63	Do.							19	50		.....	0 2 9	
333	63	Etienne Merleau, fils							30	50		.....	0 4 3	
334	63	Succ. de feu Michel Cedillot							31			.....	0 4 4½	
335	64	J. Bte. Berriau	1	5		20			30			.....	0 4 2	
336	64	Succ. de feu Jos. Desjardins	1	5		20			30			.....	0 4 2	
337	65	J. Bte. D'Aoust dit Canet							4			.....	0 1 1½	
338	65	Succ. de feu Jos. Desjardins	3			20			60			.....	0 15 6½	
339	66	Joachim Varnier	3			20			60			.....	0 16 8	
340	67	François Desales Berriau	1	5		20			30			.....	0 8 4	
341	67	J. Bte. Berriau	1	5		20			30			.....	0 8 4	
342	68	Charles Doucet	3			20			60			.....	0 16 8	
343	69	Charles Léger	3			20			60			.....	0 16 8	

No. de référence.	No. du Terrier.	
		Con
344	70	And
345	71	Jose
346	72	Joac
347	72	Anto
348	73	Anto
349	74	Israë
350	75	Fran
351	75	Moys
352	76	Pierr
353	76	Anto
354 355	77	Hube de
356	E	Phili
357	78	Andr
358	78	J. B. Ca
359	79	Antoi
360	79	Andr
361	80	Andr
362	81	Josep
363	81	Josep
364	81	Josep
365	82	J. Bte
366	82	Rapha
367	83	Franç
368	84	Franç
369	85	Alexa
370	85	G. R.
371	86	
372	86	Alexa
373	87	Marc
374	87	John G bonn
375	88	G. R.
376	88	Succ. D'Ac Sica

No. de référence.	No. du Terrier.	NOMS DES CENSITAIRES.	ÉTENDUE DE LA CONCESSION OU DU TERRAIN POSSÉDÉ. FRONT. Arpents.	Perches.	Pieds.	PROFONDEUR. Arpents.	Perches.	Pieds.	SUPERFICIE. Arpents.	Perches.	Pieds.	Emplacements ou Lots à bâtir, ou pour d'autres fins que pour des fins agricoles. VALEUR. £ s. d.	Montant de la Rente Constituée à être payée par le Censitaire. £ s. d.	Voyez référence au bas.
		Concession Sud de la Rivière à Delisle.—(Suite.)												
344	70	André Leger	3			20			60				0 16 8	
345	71	Joseph Berriau	3			20			60				0 16 8	
346	72	Joachim James dit Carrière	2	2		20			44				0 12 6	
347	72	Antoine Leclerc		7	9	20			15				0 4 2	
348	73	Antoine James dit Carrière	3			20			60				0 8 4	
349	74	Israël Valade	3			20			60				0 16 8	
350	75	François Denis	1	5		30	7	9	46	62			0 13 9	
351	75	Moyse Valade	1	5		30			45				0 12 11	
352	76	Pierre Braband	1	5		20			30				0 12 6	
353	76	Antoine D'Aoust							65	40			0 18 2½	
354 355	77	Hubert D'Aoust et les hérit. de feu Henriette Cholette	3			31	7		95	10			1 6 5	
356	E	Philippe de Beaujeu							105	22			4 0 9	
357	78	André dit St. Amand	3			31	7		95	10			1 6 5½	
358	78	J. B. Campeau et Séraphin Campeau	3			8			24				0 3 4	
359	79	Antoine Prieur, fils	3			11			33				0 9 2	
360	79	André St. Amant, père	3			20			60				0 8 4	
361	80	André Léger, père	3			31	1		93	30			1 6 5½	
362	81	Joseph Asselin	2			32	9		65	80			0 18 4	
363	81	Josephte Aimond	1			32	9		32	90			0 9 2	
364	81	Joseph Lalonde								25		30 0 0	0 0 2	
365	82	J. Bte. Sauvé	1			33	6		33	60			0 9 3½	
366	82	Raphaël Parent	2			33	6		67	20			0 18 7½	
367	83	François Avon dit Blondin	2	5		33	7		84	25			1 3 4	
368	84	François Xavier Hamelin	2	5		33			82	50			1 2 11	
369	85	Alexandre Poirier	2			31	7		63	40			0 17 8½	
370	85	G. R. S. de Beaujeu	1			31	7		31	70			0 8 9	
371	86	Do.	1			31	7		31	70			0 8 10	
372	86	Alexandre Poirier	2			31	4		62	80			0 17 8½	
373	87	Marc Duperron et autres	1	2		31	6		37	92			0 13 2	
374	87	John Grinsell ou Jos. Charbonneau	1	5		31	6		47	40			0 13 2½	
375	88	G. R. S de Beaujeu	1			30	4		30	40			0 8 10	
376	88	Succ. de feu Frs. Xavier D'Aoust et Marguerite Sicard	2			30	4		60	80			0 17 7½	

No. de référence.	No. du Terrier.	NOMS DES CENSITAIRES.	ÉTENDUE DE LA CONCESSION OU DU TERRAIN POSSÉDÉ. FRONT. Arpents.	Perches.	Pieds.	PROFONDEUR. Arpents.	Perches.	Pieds.	SUPERFICIE. Arpents.	Perches.	Pieds.	Emplacements ou Lots à bâtir, ou pour d'autres fins que pour des fins agricoles. VALEUR. £ s. d.	Montant de la Rente Constituée à être payée par le Censitaire. £ s. d.	Voyez référence au lieu.
		Concession Sud de la Rivière à Delisle.—(Suite.)												
377	89	Eusèbe Napoléon Talbot.....	2	...	...	29	9	...	59	80	...	.....	0 16 7	
378	89	Eugène Augustin Talbot	1	...	...	29	9	...	29	90	...	.....	0 8 4	
379	90	Do.	1	5	...	31	5	...	47	25	...	.....	0 13 1½	
380	90	Les Commissa.res d'Ecoles de St. Polycarpe.....	...	...	...	...	...	...	....	25	...	.....	0 0 1	
381	90	Joseph Asselin.....	1	5	...	31	5	...	47	25	...	.....	0 13 1½	
382	91	Do.	2	...	...	32	9	...	65	80	...	.....	0 16 8	
383	91	G. R. S. de Beaujeu.....	1	...	...	32	9	...	32	90	...	.....	0 9 2	
384	92	Do	2	...	...	30	...	...	60	...	...	.....	0 16 8	
385	92	Do.	1	5	...	32	...	...	48	...	...	.....	0 13 4	
386	92	Frederick Penn	2	8	...	30	...	...	84	...	...	.....	1 3 11½	
387	93	Ronald McDonald, fils.....	3	...	...	26	7	...	80	10	...	.....	1 5 0	
388	94	Do.	...	...	...	...	...	...	92	25	...	.....	1 5 2	
389	95	Alexander McDonald.....	...	...	...	...	...	...	83	...	...	.....	1 3 2	
390	96	Donald McGillvray.....	...	...	...	...	...	...	86	19	...	.....	1 4 0	
391	97	John McGilvray, fils.....	...	...	...	...	...	...	92	13	...	.....	1 5 8	
		Concession du bord Nord du Lac St. François. Village incorporé du Côteau Landing.												
392	1	Robert McIntyre.....	3	...	...	20	...	...	60	...	...	.....	0 8 4	
393	2	Do.	2	5	13	26	6	13½	68	61	130½	.....	0 11 1	
394	3	Joseph Asselin, fils.....	3	...	...	26	8	...	80	40	...	.....	0 11 3½	
395	3	Ed. Dumesnil et son épouse.	...	...	...	...	...	...	1	...	...	200 0 0	0 0 0½	
396	3	John Bermingham	...	...	...	...	...	...	....	25	...	75 0 0	0 0 0½	
397	4	Joseph W. Parent.....	...	...	...	...	...	...	84	75	...	.....	0 11 10	
398	4	La veuve Pierre Bedard.....	...	...	...	...	...	...	....	14	24	.....	0 0 0½	
399	4	Isidore Brunet dit L'Etang...	...	...	...	...	...	...	....	3	6	75 0 0	0 0 0½	
400	4	Jean Hosmer.....	...	...	...	...	...	...	....	12	112	75 0 0	0 0 0½	
401	4	Daniel Pattengale.....	...	...	...	...	...	...	....	18	168	.....	0 0 0½	
402 403	5	Emilie Leroux, épouse de G. A. Charlebois.....	...	...	...	...	...	...	....	28	108	200 0 0	0 0 0¼	
404	5	Ivan P. Hosmer.....	...	...	...	...	...	...	....	26	144	75 0 0	0 0 0½	
405	5	Daniel Pattengale.....	...	...	...	...	...	...	....	25	60	100 0 0	0 0 0½	
406	5	Peter Kenselu.....	...	...	...	...	...	...	1	...	...	150 0 0	0 0 1¼	
407	5	Hugh Craig.....	...	...	...	...	...	...	....	5	220	150 0 0	0 0 0½	

No. de référence.	No. du Terrier.	
		Con
408	5	Juds
409	5	John
410	5	Orto
411	5	John
412	5	Josc
413	5	John
414	6	Abra
415	6	John Bo
416	6	John
417	6	Judso
418	6	Orton
419	6	Corp du
420	6	Jean
421	6	Amal
422	7	Henr
423	7	G. R.
424	7	Julie
425	7	Adolp
426	7	John
427	7	Suc. et s
428	7	Benja
429	7	Alexa
430	7	Georg
431	7	Charl
432	7	Antoi
433	7	Antoi
434	7	Marie
435	7	Rober
436	7	Richa
437	7	Henry
438	7	Amab
439	7	Cypri
440	7	Com.

No. de référence.	No. du Terrier.	NOMS DES CENSITAIRES.	ÉTENDUE DE LA CONCESSION OU DU TERRAIN POSSÉDÉ. FRONT. Arpents.	Perches.	Pieds.	PROFONDEUR. Arpents.	Perches.	Pieds.	SUPERFICIE. Arpents.	Perches.	Pieds.	Emplacements ou Lots à bâtir, ou pour d'autres fins que pour des fins agricoles. VALEUR. £	s.	d.	Montant de la Rente Constituée à être payée par le Censitaire. £	s.	d.	Voyez référence au bas.
		Concession du bord Nord du Lac St. François, etc.— (Suite.)																
408	5	Judson Pierce	...	...	...	...	...	...	...	...	...	.....			0	1	5½	
409	5	John Joseph Loy	...	...	...	...	...	...	...	9	238	150	0	0	0	0	0½	
410	5	Orton Pease	...	...	...	...	...	...	...	...	...	125	0	0	0	4	3	
411	5	John et Thomas Grange	...	...	...	...	...	...	...	57	300	300	0	0	0	0	1½	
412	5	Joseph Scott	...	...	...	...	...	...	...	75	...	100	0	0	0	0	0½	
413	5	John Bermingham	...	...	...	...	...	...	...	50	...	.....			0	6	0	
414	6	Abraham McIntyre	...	...	...	...	...	...	...	75	...	300	0	0	0	0	1	
415	6	John Fullam, fils et E. Zoé Boutin	...	...	...	...	...	...	...	75	...	300	0	0	0	0	1½	
416	6	John Bermingham	...	7	9	25	2	9	18	94	...	.....			0	0	10½	
417	6	Judson Pierce	...	...	...	...	...	...	5	...	...	.....			0	0	9	
418	6	Orton Pease	...	...	...	...	...	...	...	50	...	350	0	0	0	0	1	
419	6	Corp. des écoles dissidentes du Côteau Landing	...	...	...	...	...	...	...	...	...	.....			0	0	0½	
420	6	Jean Baptiste Prieur, fils	...	...	...	...	...	...	69	50	...	.....			0	9	7½	
421	6	Amable Lalonde	...	...	...	...	...	...	...	12	162½	75	0	0	0	0	0¼	
422	7	Henry Mace	...	...	...	...	...	...	...	62½	...	200	0	0	0	0	1½	
423	7	G. R. S. de Beaujeu	...	...	...	...	...	...	...	25	...	25	0	0	0	0	0¼	
424	7	Julien Leger	...	...	...	...	...	...	...	20	...	75	0	0	0	0	0½	
425	7	Adolphe Asselin	...	...	...	...	...	...	...	20	...	.....			0	0	0½	
426	7	John Fullam, père	...	...	...	...	...	...	...	20	...	200	0	0	0	0	0½	
427	7	Suc. de feu J. Bte. Asselin et sa veuve	...	...	...	...	...	...	1	...	...	100	0	0	0	0	2	
428	7	Benjamin Wilson Bridges	...	...	...	...	...	...	...	17	120	250	0	0	0	0	0½	
429	7	Alexander Perry	...	...	...	...	...	...	70	20	...	.....			0	0	10	
430	7	George H. Dumesnil	...	...	...	...	...	...	...	62	162	300	0	0	0	0	1½	
431	7	Charles McFall	...	...	...	...	...	...	...	80	...	150	0	0	0	0	1½	
432	7	Antoine Girard	...	...	...	...	...	...	...	12	162	150	0	0	0	0	0½	
433	7	Antoine Guilbault	...	...	...	...	...	...	...	25	...	.....			0	0	1	
434	7	Marie Anne Deschamps	...	...	...	...	...	...	...	25	...	.....			0	0	1	
435	7	Robert Smith	...	...	...	...	...	...	...	25	...	150	0	0	0	0	1	
436	7	Richard Smith	...	...	...	...	...	...	...	50	...	150	0	0	0	0	1	
437	7	Henry Lalonde	...	...	...	...	...	...	...	7	78	150	0	0	0	0	0¾	
438	7	Amable Lalonde	...	...	...	...	...	...	...	50	...	150	0	0	0	0	1	
439	7	Cyprien Gauthier	...	...	...	...	...	...	...	25	...	150	0	0	0	0	0½	
440	7	Com. de la par. de St. Zotique	...	...	...	...	...	...	...	36	...	.....			0	0	1	

No. de référence.	No. du Terrier.	NOMS DES CENSITAIRES.	ÉTENDUE DE LA CONCESSION OU DU TERRAIN POSSÉDÉ. FRONT. Arpents.	Perches.	Pieds.	PROFONDEUR. Arpents.	Perches.	Pieds.	SUPERFICIE. Arpents.	Perches.	Pieds.	Emplacements ou Lots à bâtir, ou pour d'autres fins que pour des fins agricoles. VALEUR. £ s. d.	Montant de la Rente Constituée à être payée par le Censitaire. £ s. d.	Voyez référence au bas.
		Concession du bord Nord du Lac St. François, etc.— (Suite.)												
441	7	Mun. de la par. de St. Zotique	...	1	8	...	25	...	....	36	36	.....	0 0 5½	
442	7	Robert Dickson	...	...	...	...	...	...	....	12	162	250 0 0	0 0 0½	
443	8	William Duckett, fils	...	...	...	...	...	...	....	38	...	250 0 0	0 0 0¾	
444	8	Olivier Prieur	...	...	...	...	...	...	....	50	...	250 0 0	0 0 1	
445	8	Joseph Prieur	...	...	...	...	...	...	71	...	...	.....	0 9 10½	
446	8	Emilien Watier	...	...	...	...	...	...	5	...	...	300 0 0	0 0 8½	
447	8	Joseph Pilon	...	...	...	...	...	...	....	20	...	150 0 0	0 0 1	
448	8	Benjamin Wilson Bridges	...	...	...	...	...	...	....	2	14	.....	0 0 0½	
449	8	Mun. de la par. de St. Zotique	...	...	...	...	...	...	....	38¾	...	.....	0 0 0¾	
450	9	Mun. de la par. de St. Polycarpe	...	...	...	...	...	...	....	83	...	.....	0 0 1½	
451	9	John Grange	...	...	...	...	...	...	57	17	...	.....	0 8 3	
452	10	Mun. de la par. de St. Zotique	...	...	...	...	...	...	....	53⅓	...	.....	0 0 1	
453	10	Do. ..	...	...	...	...	...	...	....	13½	...	.....	0 0 0½	
454	10	Do. ..	...	...	...	...	...	...	....	13	...	.....	0 0 0½	
455	10	Joseph Merleau, père	...	...	...	...	...	...	57	75	...	.....	0 8 0½	
456	10	G. R. S. de Beaujeu	...	...	...	...	...	...	1	...	...	200 0 0	0 0 2	
457	10	Vincent Dubois	...	...	...	...	...	...	....	12	4	50 0 0	0 0 0½	
458	10	Augustin Prieur	...	5	...	4	2	9	2	12½	...	50 0 0	0 0 4	
459	11	Mun. de la par. de St. Zotique	...	...	...	...	...	...	....	15¼	...	.....	0 0 0½	
460	11	Louis Deschamps	1	5	...	20	...	...	30	...	...	.....	0 4 2	
461	11	Joseph Asselin	1	5	...	20	...	...	30	...	...	.....	0 4 2	
462	12	Mun. de la Par. de St. Zotique	...	...	...	...	...	...	....	36⅝	...	.....	0 0 0½	
463	12	Do. ..	...	...	...	...	...	...	....	38¾	...	.....	0 0 0½	
464	12	Joseph Asselin	3	...	...	20	...	...	60	...	...	.....	0 8 4	
465	13	Hyacinthe Asselin	3	...	...	20	...	...	60	...	...	.....	0 8 4	
466	13	Mun. de la par. de St. Zotique	...	...	...	...	...	...	....	75	...	.....	0 0 1	
467	14	Do. ..	...	...	...	...	...	...	....	32⅔	...	.....	0 0 3½	
468	14	Do. ..	...	...	...	...	...	...	....	43	...	.....	0 0 0¾	
469	14	Denis Denis dit Veronneau ..	...	...	...	...	...	...	75	20	...	.....	0 10 6	
470	15	Séraphin Sauvé	...	...	...	...	...	...	75	75	...	.....	0 10 5½	
471	15	William Mitchell	...	...	...	...	...	...	1	25	...	100 0 0	0 0 2¼	
472	15	Mun. de la par. de S. Zotique	...	...	...	...	...	...	....	75	...	.....	0 0 1½	
473	16	Do. ..	...	...	...	...	...	...	....	22½	...	.....	0 0 0½	
474	16	Do. ..	...	...	...	...	...	...	....	20	...	.....	0 0 0½	
475	16	Pierre Giroux	...	...	...	...	...	...	1	...	...	75 0 0	0 0 2	

No. de référence.	No. du Terrier.	NOMS DES CENSITAIRES.	ÉTENDUE DE LA CONCESSION OU DU TERRAIN POSSÉDÉ. FRONT. Arpents.	Perches.	Pieds.	PROFONDEUR. Arpents.	Perches.	Pieds.	SUPERFICIE. Arpents.	Perches.	Pieds.	Emplacements ou Lots à bâtir, ou pour d'autres fins que pour des fins agricoles. VALEUR. £ s. d.	Montant de la Rente Constituée à être payée par le Censitaire. £ s. d.	Voyez référence au bas.
		Concession du bord Nord du Lac St. François, etc.— (Suite.)												
476	16	François Lefebvre							1			50 0 0	0 0 2	
477	16	Ephrem Martin								50		30 0 0	0 0 1	
478	16	Joseph Lalonde								25		25 0 0	0 0 0½	
479	16	Catherine Leclerc							1	93	90	150 0 0	0 3 6	
480	16	Joseph Martin							46	52		50 0 0	0 6 6	
481	17	Joachim Lalonde et Régis Prieur	3			25			75				0 10 5	
482	17	Mun. de la par. St. Polycarpe								75			0 0 1	
483	18	Mun. de la par. de St. Zotique								76	4		0 0 1	
484	18	Do.											0 0 0¾	
485	18	François Prieur, fils	3			24			72				0 10 5	
486	19	Mun. de la par. de St. Zotique								26¼			0 0 0½	
487	19	Do.								13			0 0 0½	
488	19	François Prieur							25				0 3 9	
489	19	Antoine Lalonde	1			2	3		2	30		40 0 0	0 0 2	
490	19	François Xav. Muiron								20		15 0 0	0 0 0½	
491	19	Cyprien Gauthier								25		15 0 0	0 0 0½	
492	19	Joseph Monpetit		5	9	20			11				0 3 11½	
493	19	Arsène Muiron								75		40 0 0	0 0 1½	
494	19	Charles Shawl							1			60 0 0	0 0 2	
495	19	Giles Grégoire Leblanc							5	50			0 2 0	
496	19	Paul Soucherean								16			0 0 0½	
497	19	Moyse Prieur							1	50		50 0 0	0 0 3½	
498	20	Regis Asselin	1	5		20			30				0 4 1½	
499	20	Joseph Deschamps							1			60 0 0	0 0 2	
500	20	Jean Bte. Shawl	1			2	5		2	50		50 0 0	0 0 5	
501	20	Joachim Lalonde	1			2	5		2	50		125 0 0	0 0 5	
502	20	Julien Lalonde							2			30 0 0	0 0 4	
503	20	Jean Bte. Sauvé	1	5		27			40	50			0 5 7½	
504	20	Jean Deschamps, fils							1	25			0 0 3	
505	20	Mun. de la par. de St. Zotique								38½			0 0 0¾	
506	20	Do.								38½			0 0 0¾	
507	21	Do.								37½			0 0 0¾	
508	21	Do.								37½			0 0 0¾	
509	21	François Monpetit	1	5		27			40	50			0 5 9	

No. de référence.	No. du Terrier.	NOMS DES CENSITAIRES.	ETENDUE DE LA CONCESSION OU DU TERRAIN POSSÉDÉ. FRONT. Arpents.	Perches.	Pieds.	PROFONDEUR. Arpents.	Perches.	Pieds.	SUPERFICIE. Arpents.	Perches.	Pieds.	Emplacements ou Lots à bâtir, ou pour d'autres fins que pour des fins agricoles. VALEUR. £ s. d.	Montant de la Rente Constituée à être payée par le Censitaire. £ s. d.	Voyez référence au Lau.
		Concession du bord Nord du Lac St. François, etc.— (Suite.)												
510	21	Olivier Bray	1	5	...	27	...	...	40	50	...	.....	0 5 9	
511	22	Ralph Sullivan	3	...	...	20	...	...	60	...	...	.....	0 8 4	
512	22	Mun. de la par. de St. Zotique	...	...	...	...	...	...	...	75⅔	...	.....	0 0 1½	
513	23	Do.	...	...	...	...	...	...	...	76⅔	...	.....	0 0 1½	
514	23	Michel Fournier, fils	...	...	...	...	...	...	...	50	...	30 0 0	0 0 1	
515	23	Michel Fournier, père	...	...	...	...	...	...	80	30	...	.....	0 11 0½	
516	23	Joseph Fournier	...	5	...	1	...	...	...	50	...	.....	0 0 1½	
517	23	François Rousseau	...	...	...	...	...	...	...	50	...	150 0 0	0 0 1	
518	24	Paul Mainville	...	...	...	...	...	...	...	25	...	50 0 0	0 0 0½	
519	24	Hyacinthe Lalonde	...	...	...	...	...	...	...	25	...	30 0 0	0 0 0½	
520	24	Jean Bte. McKie	1	5	...	20	...	...	30	...	...	.....	0 4 2	
521	24	Olivier Martin	...	...	...	...	...	...	...	25	...	.....	0 0 0½	
522	24	Joseph Lalonde dit Gannuca	1	5	13	20	...	...	31	44	164	.....	0 4 2	
523	24	—— Dignolet	...	...	...	...	...	...	...	50	...	50 0 0	0 0 1	
524	24	Olivier François Prieur	...	...	...	...	...	...	...	33	108	150 0 0	0 0 1	
525	24	J. Bte. Lalonde	...	...	...	...	...	...	...	25	...	60 0 0	0 0 0½	
526	24	Louis Sauvé	...	...	...	...	...	...	...	25	...	30 0 0	0 0 0½	
527	24	Com. d'écoles de St. Zotique	...	...	...	...	...	...	...	25	...	.....	0 0 0½	
528	24	Mun. de la par. de St. Zotique	...	...	...	...	...	...	...	73⅓	...	.....	0 0 1½	
529	24	Hyacinthe Monpetit	2	9	5	3	4	...	9	50	...	.....	0 1 5½	
530	24	Albert Lalonde	...	...	...	...	...	...	...	50	...	.....	0 0 1	
531	24	François Monpetit	...	...	...	...	...	...	10	...	...	.....	0 1 5½	
532	24	François Lalonde	...	...	...	...	...	...	1	...	...	200 0 0	0 0 2	
533	24	Antoine Leger	...	...	...	...	...	...	3	...	...	.....	0 0 5	
534	25	Mun. de la par. St. Polycarpe	...	...	...	...	...	...	...	37½	...	.....	0 0 0½	
535	25	Mun. de la par. de St. Zotique	...	...	...	...	...	...	...	36¼	...	.....	0 0 0½	
536	25	Fabrique de la par. St. Zotique	...	...	...	...	...	...	8	12½	...	.....	0 1 3	
537	25	Joseph W. Parent	...	...	...	...	...	...	22	...	...	.....	0 3 4	
538	25	Jos. LeBlanc, fils d'Alexandre	...	...	...	...	...	...	...	39	164	.....	0 0 0½	
539	25	Messire Patrick Burke	...	...	...	...	...	...	1	66	216	100 0 0	0 0 4	
540	25	Augustin Monpetit	...	...	...	...	...	...	...	29	204	50 0 0	0 0 0¾	
541	25	Louis Depocat	...	...	...	...	...	...	...	29	204	75 0 0	0 0 0¾	
542	25	Michel Monpetit	...	...	...	...	...	...	...	22	72	30 0 0	0 0 0½	
543	25	Edouard Denis	...	...	...	...	...	...	...	31	36	30 0 0	0 0 0½	
544	25	William Mitchel	...	...	...	...	...	...	...	29	204	.....	0 0 0½	

No. de référence.	No. du Terrier.	NOMS DES CENSITAIRES.	ÉTENDUE DE LA CONCESSION OU DU TERRAIN POSSÉDÉ. FRONT. Arpents	Perches	Pieds.	PROFONDEUR. Arpents.	Perches.	Pieds.	SUPERFICIE. Arpents.	Perches.	Pieds.	Emplacements ou Lots à bâtir, ou pour d'autres fins que pour des fins agricoles. VALEUR. £ s. d.	Montant de la Rente Constituée à être payée par le Censitaire. £ s. d.	Voyez référence au las.
		Concession du bord Nord du Lac St. Franço[illegible]te.— (Suite.)												
545	25	Louis Groulx								29	204	30 0 0	0 0 0½	
546	25	Pierre Duval dit Champagne								31	36	25 0 0	0 0 1	
547	25	Théodore Duval								31	36	25 0 0	0 0 1	
548	25	Olivier Bray								50		60 0 0	0 0 1	
549	25	Joseph Lalonde dit Gannuoa								25			0 3 5½	
550	25	William Duckett								1		60 0 0	0 0 2	
551	25	François Xavier Beauchêne								20		40 0 0	0 0 0½	
552	26	Jean Bte. Elie dit Breton							28	85			0 4 0	
553	26	Onésime Doré								7	180	40 0 0	0 0 0½	
554	26	Joseph Gourdeau								75		150 0 0	0 0 1½	
555	26	Joseph Séguin								25		40 0 0	0 0 0½	
556	26	Jean Bte. Elie dit Breton	1	5	20				30				0 4 2	
557	26	Benjamin Chantelois		3	13 2					74	144	25 0 0	0 0 1	
558	26	André Léger et Marie Elie Breton, son épouse							7	50			0 1 0½	
559	26	André Elie dit Breton		2	9 20				5				0 2 1	
560	26	Mun. de la par. de St. Zotique								75			0 0 1½	
561	27	Do.								45			0 0 1	
562	27	Do.								30			0 0 0¾	
563	27	William Duckett	3		20				60				0 8 4	
564	28	Joseph Verronneau dit Denis	3		20				60				0 4 1	
565	28	Mun. de la par. de St. Zotique								75			0 0 1¼	
566	29	Do.								75			0 0 1¼	
567	29	Joseph Veronneau dit Denis							30				0 4 1½	
568	29	Israël Lalonde							30				0 8 4	
569	30	Mun. de la par. de St. Zotique								72½			0 0 1¼	
570	30	Jean Bte. Lalonde	3		2 20				60				0 8 3	
571	31	Mun. de la par. de St. Zotique								7½			0 0 0½	
572	31	Pierre Denis dit Picard	3		20				60				0 8 3	
573	32	Joseph Asselin	3		20				60				0 16 8	
574	33	Joseph Minville	1	5	20				30				0 8 4	
575	33	Jean Bte. Berriault	1	5	20				30				0 8 4	
576	34	Augustin Monpetit	1	5	20				30				0 8 4	
577	34	François Dazé	1	5	20				30				0 8 4	
578	35	Hyacinthe Asselin	3		20				60				0 16 8	

No. de référence.	No. du Terrier.	NOMS DES CENSITAIRES.	ETENDUE DE LA CONCESSION OU DU TERRAIN POSSÉDÉ. FRONT. Arpents.	Perches.	Pieds.	PROFONDEUR. Arpents.	Perches.	Pieds.	SUPERFICIE. Arpents.	Perches.	Pieds.	Emplacements ou Lots à bâtir, ou pour d'autres fins que pour des fins agricoles. VALEUR £ s. d.	Montant de la Rente Constituée à être payée par le Censitaire. £ s. d.	Voyez référence au bas.
		Concession du bord Nord du Lac St. François, etc.— (Suite.)												
579	36	Hyacinthe Monpetit	3			20			60				0 16 8	
580	O	G. R. S. de Beaujeu							20					
581	A	Catherine A. de Beaujeu							370				6 16 10½	
582	37	Olivier Bray	3			20			60				0 16 8	
583	38	Catherine A. de Beaujeu	3			20			60				0 16 8	
584	39	Do.	3			20			60				0 16 8	
585	40	G. R. S. de Beaujeu	3			20			60				0 16 8	
586	41	Do.	3			20			60				0 16 8	
587	42	Paul Cedilot	3			20			60				0 16 8	
588	43	Do.							3			50 0 0	0 0 0½	
589	43	Bazile Poirier	1	5					1	50		30 0 0	0 7 11	
590	43	Pierre Leblanc	1			2			2			50 0 0	0 7 11	
591	43	Pierre Legros							1			5 0 0	0 0 2	
592	44	G. R. S. de Beaujeu	3			20			60				0 16 8	
593	45	Do.	3			20			60				0 16 8	
594	46	John Bermingham	3			20			60				0 16 8	
595		G. R. S. de Beaujeu	3			20			60				0 16 8	
		Concession du bord Nord du Lac St. François, venant du côté Nord de la Rivière au Beaudet.												
596	1	Charles McPherson	8						8				1 2 0¾	
597	2	Do.	2			20			40				0 5 7½	
598	2	Giles Biron, fils	1			20			20				0 8 4	
599	3	Do.	1			20			20				0 8 4	
600	3	Frs. H. André dit St. Amant	2			20			40				0 5 7	
601	4	Marie Anne Boyer et ses enfs.	1	5		20			30				0 8 4	
602	4	Amable Leblanc, fils de Régis	1	5		20			30				0 8 4	
603	5	Jean Bte. Leblanc							27				0 7 6	
604	5	Hers. de feu Joseph Leblanc							3			30 0 0	0 0 10	
605	5	Thomas Ledwidge	1	5		19	5		29	25			0 8 4	
606	6	Do.	3			20			60				0 15 10	
607	7	Do.	1	5		20			30				0 4 2	
608	7	Pierre Emilien Watier	1	5		20			30				0 4 11	
609	8	Do.	3			20			60				0 8 3	

No. de référence.	No. du Terrier.	NOMS DES CENSITAIRES.	ÉTENDUE DE LA CONCESSION OU DU TERRAIN POSSÉDÉ. FRONT. Arpents.	Perches.	Pieds.	PROFONDEUR. Arpents.	Perches.	Pieds.	SUPERFICIE. Arpents.	Perches.	Pieds.	Emplacements ou Lots à bâtir, ou pour d'autres fins que pour des fins agricoles. VALEUR. £ s. d.	Montant de la Rente Constituée a etre payée par le Censitaire. £ s. d.	Voyez référence au bas.
		Concession du bord Nord du Lac St. François, venant du côté Nord de la Rivière au Beaudet.—(Suite.)												
610	9	Emilie Leroux	3			20			60				0 16 8	
611	10	Louis Lafortune							41				0 11 5	
612	10	Félix Lahaie							13				0 3 7½	
613	10	Joseph W. Parent	2			3			6				0 1 8	
614	11	Zoé Lalonde et ses enfants	1						2	75		40 0 0	0 0 9	
615	11	Joseph Berriau							57	25			0 15 11	
616	12	G. R. S. de Beaujeu	3			20			60				0 16 8	
617	13	Catherine Sauvé et les hérit. de feu François Bissonnette	3			20			60				0 16 8	
618	14	Joseph M. H. Raymond	3			20			60				0 16 8	
		Concession de la Pointe au Beaudet, venant de la ligne seigneuriale.												
619	1	John Curry, fils	3			20			60				0 8 4	
620	2	Do.	2			20			40				0 5 7½	
621	2	Thomas Nye	1			20			20				0 3 1½	
622	3	Walter Campbell	1			20			20				0 5 6¾	
623	3	Charles McPherson	2			20			40				0 11 1½	
624	4	Do.	3			20			60				0 8 4	
625	5	Do.	3			20			60				0 8 4	
626	6	Peter McKie	3			20			60				0 16 8	
627	7	William Bierss	1	5		20			30				0 4 2	
628	7	Joseph McKie, fils	1	5		20			30				0 4 2	
629	8	William McKie	3			20			60				0 8 4	
630	9	Duncan McKie	3			20			60				0 8 4	
631	10	William McKie							90				0 11 8	
632	B	G. R. S. de Beaujeu							30	4½				
633		George R. L. H. S. de Beaujeu							147				31 17 11½	
		Concession de la Côte Ste. Catherine.												
634	A	Veuve J. B. Normand	5						12				0 4 5	
635	A	Jos. Hilaire Methot	5						10				0 3 9	
636	A	David Roderick	1	5					15				0 5 7	

No. de référence.	No. du Terrier.	NOMS DES CENSITAIRES.	ÉTENDUE DE LA CONCESSION OU DU TERRAIN POSSÉDÉ. FRONT. Arpents.	Perches.	Pieds.	PROFONDEUR. Arpents.	Perches.	Pieds.	SUPERFICIE. Arpents.	Perches.	Pieds.	Emplacements ou Lots à bâtir, ou pour d'autres fins que pour des fins agricoles. VALEUR. £ s. d.	Montant de la Rente Constituée à être payée par le Censitaire. £ s. d.	Lods et ventes au lieu.
		Concession de la Côte Ste. Catherine.—(Suite.)												
637	A	Louis Depocat							43				0 15 11½	
638	B	La Compagnie du G. Tronc							4	3/10			0 0 0¼	
639	B	Jean Bte. Elie dit Breton							46	50			0 17 3½	
640	B	Joseph Varnier							3				0 1 1½	
641	B	François Roderick							16	50			0 6 1½	
642	C	François Duval		5		11	1		5	55			0 2 1	
643	C	François Lefèbvre							19	30			0 4 11	
644	C	Joseph Benoit	1			9	4		9	40			0 3 6½	
645	C	Michel Poirier	1	7		6	7		11	39			0 11 4	
646	C	Joseph Deloge							12	80			0 4 8½	
647	D	Philippe A. Q. S. de Beaujeu							153				2 16 10	
648	D	Louis Lalonde							3				0 1 1¼	
649	D	Dominique Bissonnette							1	50			0 0 6¾	
650	D	Charles Lalonde dit Gannuoa							3				0 1 1¼	
651	D	Etienne Duval							2				0 0 9½	
652	D	François Xav. Lalonde							3				0 1 1¼	
653	D	Antoine Lalonde							3	75			0 1 5	
654	1	Isaïe Veronneau							45				0 16 9	
655	1	François Dazé							5				0 1 10	
656	1	François Monpetit, fils							52				0 19 4	
657	2	John Grinsell	3			29	5		88	50			1 12 6	
658	3	Do.	1	5		28	5		42	75			0 15 10	
659	3	Moyse Prieur	1	5		28	5		42	75			0 15 9½	
660	4	Succ. de feu J. B. Normand	1	5		27	5		41	25			0 12 10	
661	4	François Houle	1	5		27	5		41	25			0 12 10	
662	5	François Houle, fils		7	9	25	5		19	12	162		0 6 11½	
663	5	Abraham Houle	2	2	7	25	2	9	56	53			0 2 1	
664	6	Richard Méthot	3			25	5		76	50			1 8 1¾	
665	7	Hyacinthe Prieur							67	77			1 5 2½	
666	7	La Compagnie du G. Tronc							5	73	144/160		0 2 11½	
667	8	Do.							4	24	3/10		0 1 7	
668	8	Pierre Griffe							30	26			0 11 3	
669	8	François Roderick	1	5		23			34	50			0 12 7½	
670	9	Joseph Elie dit Breton	1	5		22			33				0 12 3½	
671	9	André Elie dit Breton	1	5		22			33				0 12 3½	

No. de référence.	No. du Terrier.	NOMS DES CENSITAIRES.	ÉTENDUE DE LA CONCESSION OU DU TERRAIN POSSEDÉ. FRONT. Arpents.	Perches.	Pieds.	PROFONDEUR. Arpents.	Perches.	Pieds.	SUPERFICIE. Arpents.	Perches.	Pieds.	Emplacements ou Lots à bâtir, ou pour d'autres fins que pour des fins agricoles. VALEUR. £ s. d.	Montant de la Rente Constituée à être payée par le Censitaire. £ s. d.	Voyez référence au Plan.
		Concession de la Côte Ste. Catherine.—(Suite)												
672	10	Louis Lalonde	3			20			60				1 2 3½	
673	10	Joseph Deloge dit Lavigueur							50			35 0 0	0 0 1	
674	10	Dominique Bissonnette	1	5		20			30				0 11 2	
675	11	Séraphin Bissonnette	1	5		20			30				0 11 2	
676	12	Charles Lalonde	3			20			60				1 2 3½	
677	13	Joseph Veronneau	3			20			60				1 2 3½	
678	14	Frs. Xavier Lalonde	3			20			60				1 2 3½	
679	15	Louise Duval	1			20			20				0 7 5½	
680	15	Louis Poulin							50			25 0 0	0 0 2¼	
681	15	Etienne Duval	2			20			40				0 14 8	
682	16	Julien Minville		7	9	20			15				0 5 7	
683	16	John Sinclair	2	2	9	20			45				0 16 9	
684	17	Jean Bte. Lalonde	2			20			40				0 14 5½	
685	17	Repts. des Commissaires d'Ecoles de St. Zotique							25				0 0 1½	
686	17	Joseph Lalonde	1			20			20				0 7 5¼	
687	18	Narcisse Lauzon	3			20			60				1 2 3½	
688	19	Théophile Sauvé	3			20			60				1 2 3½	
689	20	Alexandre Cadieux	3			20			60				1 2 3½	
690	21	Pierre Bray	1	5		20			30				0 11 2	
691	21	Olivier Ranger	1	5		20			30				0 11 2	
692	22	Joseph Lalonde	3			20			60				0 8 4	
693	23	Guillaume Bissonnette	1	5		20			30				0 11 2	
694	23	Joseph Bissonnette	1	5		20			30				0 11 2	
695	24	Albert Labourseaudière	3			20			60				1 2 3½	
696	25	François Prieur	3			20			60				1 2 3½	
697	26	François Prieur, fils	3			20			60				1 2 3½	
698	27	Charles David d'Aoust	3			20			60				1 2 3½	
699	28	François Lalonde	3			20			60				1 2 3½	
700	29	Joseph Cuerrier, fils	3			20			60				1 2 3½	
701	30	Julien Bissonnette	2			20			40				0 14 10½	
702	30	Charles Cholette	1			20			20				0 7 5	
703	31	Amable Lalonde dit Gannoua	3			20			60				1 2 3½	
704	32	Jacques Philippe Lantier	3			20			60				1 2 3½	
705 706	33	Les hérit. de feu Ant. Lantier et Marie Reine Rancour, son épouse							74				1 7 3½	

No. de référence.	No. de Terrier.	NOMS DES CENSITAIRES.	ÉTENDUE DE LA CONCESSION OU DU TERRAIN POSSÉDÉ. FRONT. Arpents.	Perches.	Pieds.	PROFONDEUR. Arpents.	Perches.	Pieds.	SUPERFICIE. Arpents.	Perches.	Pieds.	Emplacements ou Lots à bâtir, ou pour d'autres fins que pour des fins agricoles. VALEUR. £ s. d.	Montant de la Rente Constituée à être payée par le Censitaire. £ s. d.	Voyez référence au Lot.
		Concession de la Côte Ste. Catherine.—(Suite.)												
707	34	Succession de feu A. Lantier et M. R. Rancour....	...	...	...	...	...	...	69	...	...	.....	1 5 6½	
708	35	Antoine Lalonde.....	3	...	...	20	...	...	60	...	...	.....	1 2 3½	
709	36	Charles Levasseur.....	3	...	...	20	...	...	60	...	...	.....	1 2 3½	
710	37	Jean Bte. Souchereau.....	...	...	...	...	...	...	41	7	...	.....	0 15 1	
711	37	Jean Bte. Sauvé.....	...	...	...	...	...	...	...	50	...	20 0 0	0 0 2½	
712	G	Catherine A. de Beaujeu.....	...	...	...	...	...	...	144	33	13½	.....	2 13 6	
713	G	Michel Claude.....	...	...	...	...	...	...	3	...	...	.....	0 1 1	
714	38	Veuve Michel Renaud et ses enfants.....	...	...	...	...	...	...	...	50	...	40 0 0	0 0 2½	
715	38	Michel Claude dit Nicholas..	...	...	...	...	...	...	29	50	...	.....	0 11 0	
716	38	Christophe Shawl.....	...	...	...	...	...	...	...	50	...	25 0 0	0 0 2½	
717	38	David Lalonde.....	...	...	...	...	...	...	29	50	...	.....	0 11 0	
718	39	Michel Fontaine.....	3	...	...	20	...	...	60	...	...	.....	1 2 3½	
719	40	Joseph Souchereau.....	1	5	...	20	...	...	30	...	...	.....	0 11 2	
720	40	Michel Lefèbvre.....	1	5	...	20	...	...	30	...	...	.....	0 11 2	
721	41	Dominique Langevin, fils....	3	...	...	20	...	...	60	...	...	.....	1 2 3½	
722	42	John Grinsell.....	3	...	...	20	...	...	60	...	...	.....	1 2 3½	
723	43	Paul André dit St. Amant....	1	5	...	20	...	...	30	...	...	.....	0 11 2	
724	43	Joseph Liboiron.....	1	5	...	20	...	...	30	...	...	.....	0 11 2	
725	44	Dominique Langevin, fils...	1	5	...	20	...	...	30	...	...	.....	0 11 2	
726	44	Pierre Groulx dit Guignolet...	1	5	...	20	...	...	30	...	...	.....	0 11 2	
727	45	François Garant	3	...	...	20	...	...	60	...	...	.....	1 2 3½	
728	46	Emilie Lalonde.....	1	5	...	20	...	...	30	...	...	.....	0 11 2	
729	46	Paul Lalonde.....	1	5	...	20	...	...	30	...	...	.....	0 11 2	
730	47	Joachim Bissonnette.....	3	...	...	20	...	...	60	...	...	.....	1 2 3½	
731	48	Jacques Benard, fils.....	1	5	...	20	...	...	30	...	...	.....	0 11 2	
732	48	Jean Bte. Montion.....	1	5	...	20	...	...	30	...	...	.....	0 11 2	
733	49	François Castin.....	...	...	...	...	...	...	59	75	...	.....	1 1 4½	
734	)	Com. d'écoles de St. Polycarpe	...	...	...	...	...	...	...	25	...	.....	0 0 1	
735	50	[illegible] Blondin.....	1	5	...	20	...	...	30	...	...	.....	0 11 2	
736	50	Joseph Lepage.....	...	5	...	3	...	...	1	50	...	.....	0 0 3	
737	50	Augustin Sureau dit Blondin.	1	5	...	20	...	...	30	...	...	.....	0 11 2	
738	51	Esther Desjardins et les hérit. de feu Ant. Bissonnette..	3	.....		20	.....		60	...	...	.....	1 2 3½	
739	52	G. R. S. de Beaujeu.....	3	...	...	20	...	...	60	...	...	.....	1 2 3½	
740	53	Do.	3	...	...	20	...	...	60	...	...	.....	1 2 3½	

No. de référence.	No. de Terrier.	
		C
741	54	Jean
742	H	Phil
743	55	Dan
744	55	Jean
745	56	Frs.
746	56	Succ
747	56	Edou
748	56	Jean
749	57	Séra
750	57	Moy
751	58	Fran
752	58	Pierr
753	59	Chris
754	59	Jean
755	K	Laur
		Conc
756	L	Laur
757	1	Dona
758	2	Louis
759	3	D
760	4	Peter
761	5	Isidor
762	6	G. R.
763	7	
764	8	Antoi
765	9	
766	10	Antoi
767	11	Antoi
768	12	Antoi
769	12	Nicho
770	12	Jean
771	13	Moyse
772	13	Sérap

No. de référence.	No. du Terrier.	NOMS DES CENSITAIRES.	ÉTENDUE DE LA CONCESSION OU DU TERRAIN POSSÉDÉ. FRONT. Arpents.	Pieds.	Pouces.	PROFONDEUR. Arpents.	Pieds.	Pouces.	SUPERFICIE. Arpents.	Pieds.	Pouces.	Emplacements ou Lots à bâtir ou peu d'autre chose que [illegible] VALEUR. £	s.	d.	Montant de la Rente Constituée à être payée par le Censitaire. £	s.	d.	Voyez réserves au bas.
		Concession de la Côte Ste Catherine.—(Suite.)																
741	54	Jean Bte. Merleau	2	...	...	20	...	...	40	...	...	...	...	...	0	14	2½	
742	H	Philippe V. S. de Beaujeu	...	...	...	...	...	...	114	50	...	...	...	...	2	2	6	
743	55	Damase Merleau	1	5	...	20	...	...	30	...	...	...	...	...	0	11	2	
744	55	Jean Bte. Merleau, fils	1	5	...	20	...	...	30	...	...	...	...	...	0	11	2	
745	56	Frs. Miron et Albert Miron	...	...	...	...	...	...	38	50 / 50	...	...	...	...	0	14	3½	
746	56	Succession de feu Jos. Beriau	...	7	9	2	...	...	1	60	...	20	0	0	0	0	7	
747	56	Edouard Groulx	...	...	...	...	...	...	...	1	162	20	0	0	0	0	0½	
748	56	Jean Bte. Richer, fils	...	...	...	...	...	...	19	77½	...	...	...	...	0	7	4¾	
749	57	Séraphin Campeau	1	5	...	20	...	...	30	...	...	...	...	...	0	11	2	
750	57	Moyse Bourbonnais	1	5	...	20	...	...	30	...	...	...	...	...	0	11	2	
751	58	François Gédéon Lalonde	...	...	...	...	...	...	43	...	...	...	...	...	0	15	11¾	
752	58	Pierre Miron	1	5	...	20	...	...	30	...	...	...	...	...	0	11	2	
753	59	Christin Levac	...	...	...	...	...	...	45	...	...	...	...	...	0	6	3	
754	59	Jean Bte. Campeau	...	...	...	...	...	...	41	...	...	...	...	...	0	14	5	
755	K	Laure A. T. S. S. de Beaujeu	...	...	...	...	...	...	72	...	...	...	...	...	1	6	9	
		Concession de la Nouvelle Côte Ste. Catherine.																
756	L	Laure A. T. S. S. de Beaujeu	...	...	...	...	...	...	129	...	...	...	...	...	2	7	11	
757	1	Donald McCuaig	3	...	...	9	4	9	28	35	...	...	...	...	0	8	0	
758	2	Louis Pilon	3	...	...	9	4	9	28	35	...	...	...	...	0	7	10½	
759	3	Do.	3	...	...	9	4	9	28	35	...	...	...	...	0	8	0	
760	4	Peter Alexander McNaughton	3	...	...	9	4	9	28	35	...	...	...	...	0	7	10½	
761	5	Isidore Merleau	3	...	...	9	4	9	28	35	...	...	...	...	0	8	0	
762	6	G. R. S. de Beaujeu	3	...	...	9	4	9	28	35	...	...	...	...	0	8	1½	
763	7	Do.	2	6	9	9	4	...	25	11	...	...	...	...	0	7	0	
764	8	Antoine Papineau, fils	3	...	...	21	4	9	64	35	...	...	...	...	0	17	11	
765	9	Do.	3	...	...	21	4	9	64	35	...	...	...	...	0	17	11	
766	10	Antoine Papineau	3	...	...	21	4	9	64	35	...	...	...	...	0	17	11	
767	11	Antoine Papineau, fils	3	...	...	21	4	9	64	35	...	...	...	...	0	17	11	
768	12	Antoine Trottier	1	5	...	21	4	9	32	17	162	...	...	...	0	9	0	
769	12	Nicholas Gallagher	...	...	...	...	...	...	16	8¾	...	...	...	...	0	4	5¾	
770	12	Jean Bte. Bourgon	...	...	...	...	...	...	16	8¾	...	...	...	...	0	4	5¾	
771	13	Moyse Pilon	1	5	...	21	4	9	32	17½	...	...	...	...	0	9	0	
772	13	Séraphin Campeau	1	5	...	21	4	9	32	17½	...	...	...	...	0	9	0	

No. de référence.	No. du Terrier.	NOMS DES CENSITAIRES.	ÉTENDUE DE LA CONCESSION OU DU TERRAIN POSSÉDÉ. FRONT. Arpents.	Perches.	Pieds.	PROFONDEUR. Arpents.	Perches.	Pieds.	SUPERFICIE. Arpents.	Perches.	Pieds.	Emplacements ou Lots à bâtir, ou pour d'autres fins que pour des fins agricoles. VALEUR. £ s. d.	Montant de la Rente Constituée à être payée par le Censitaire. £ s. d.	Voyez référence au bas.
		Concession de la Nouvelle Côte Ste. Catherine.—(Suite.)												
773	14	Michel Claude dit Nicholas..	3			21	4	9	61	35		.....	0 17 11	
774	15	Joseph Rouleau.....							12	48		.....	0 3 5½	
775	15	Joseph Liboiron.....							30			.....	0 8 4	
776	15	Xavier Lalonde.....							1			40 0 0	0 0 3½	
777	15	Toussaint Aimond.....							4	50		.....	0 1 3½	
778	15	Hyacinthe Latour.....							12	69		.....	0 3 6½	
779	16	Béloni Arrivé Aimond.....	3			17	9		53	70		.....	0 15 0	
780	17	Alexis Lamare.....							56	75		.....	0 15 10	
		Concession Nord-Est de la Côte des Anges.												
781	1	Armandine B. de Beaujeu...							81			.....	1 10 1¼	
782	2	Do.							71	40		.....	1 6 6½	
783	3	Do.							68	85		.....	1 5 7½	
784	4	Do.							74	25		.....	1 7 7½	
785	5	Do.							70	20		.....	1 6 1¼	
786	6	Do.							66	60		.....	1 4 9½	
787	7	Do.							62	70		.....	1 3 4	
788	8	G. R. S. de Beaujeu.....	3			20			60			.....	0 16 8	
789	9	Jean Bruneau.....	3	6		18	3		65	88		.....	0 18 4	
790	10	Do.	3	6		19	2	9	69	30		.....	0 19 3	
		Sud-Ouest de la Concession de la Côte des Anges.												
791	1	Geo. R. L. G. H. de Beaujeu.							96	56		.....	1 15 9	
792	2	Armandine V. B. de Beaujeu							88	40		.....	1 12 10	
793	3	Julien Lalonde.....							47	34		.....	0 13 2	
794	3	Jean Bte. Pharan...							29			.....	0 8 1½	
795	3	Louis Lalonde.....							30			.....	0 8 4	
796	4	Augustin Lalonde.....	3			20	7	9	62	25		.....	0 17 3½	
797	5	William McGregor.....	3			20	7	9	62	25		.....	0 17 4	
798	6	Do.	3			20	7	9	62	25		.....	0 17 4	
799	7	John Creighton.....	3			20	7	9	62	25		.....	0 17 4	
800	8	Joseph Sauvé.....	3			20	7	9	62	25		.....	0 17 4	

No. de référence.	No. du Terrier.	NOMS DES CENSITAIRES.	ÉTENDUE DE LA CONCESSION OU DU TERRAIN POSSÉDÉ. FRONT. Arpents.	Perches.	Pieds.	PROFONDEUR Arpents.	Perches.	Pieds.	SUPERFICIE. Arpents.	Perches.	Pieds.	Emplacements ou Lots à bâtir, ou pour d'autres fins que pour des fins agricoles. VALEUR. £ s. d.	Montant de la Rente Constituée à être payée par le Censitaire. £ s. d.	Voyez référence au bas.
		Concession Nord-Est de la Côte St. Thomas.												
801 802	14	Les héritiers de feu Dominique Dubeau et Sophie Champagne	1	5	23				34	50			0 9 7	
803	15	François Bray, fils	1	5	23				34	50			0 9 7	
804	15	Succ. de feu Pierre Asselin	1	5	23				34	50			0 9 7	
805	16	Gédéon Varnier	1	5	23				34	50			0 9 7	
806	16	Joseph Etienne Duval, fils	1	5	23				34	50			0 9 7	
807	17	G. R. S. de Beaujeu	3		23				69				0 19 2	
808	18	Do.							92				1 5 6½	
809	19	Do.							79	62			1 2 1	
810	20	Do.							95				1 6 5½	
811	21	Joseph Lalonde							55	30			0 15 4	
812	21	Joseph Claude dit Nicholas							55	30			0 15 4	
		Concession Sud-Ouest de la Côte St. Thomas.												
813	1	Geo. R. L. G. H. de Beaujeu							95	22			1 15 4	
814	2	Do.	3		28	9			86				1 12 2	
815	3	Do.	3		28	2			84	60			1 11 6	
816	4	Do.	3		27	7			83	10			1 11 1	
817	A	Marie J. A. S. de Beaujeu							225				8 8 9	
818	5	Isaie Cedilot dit Montreuil	1	5	27	2	9		40	87½			0 11 4½	
819	5	Joseph Maloin	1	5	27	2	9		40	87½			0 11 4½	
820	6	Moyse Bray							78	16			1 1 9	
821	6	La Compagnie du G. Tronc							29	1/6			0 0 7½	
822	7	Do.							12	89			0 3 7½	
823	7	Léon Bray							31	95			0 8 10½	
824	7	Joseph Edouard Gourdeau							33	6			0 9 2	
825	8	Do.	1	5	25	2	9		37	87	162		0 10 6	
826	8	François Xav. Giroux	1	5	25	2	9		37	87	162		0 10 6	
827	9	Joseph Séguin	3		24	7	9		74	25			1 0 7½	
828	10	L'Hon. G. R. S. de Beaujeu	3		24	2	9		72	75			1 0 2½	
829	11	Do.	3		23	7	19		71	25			0 19 9½	
830	12	Antoine Aimond	1	5	23	2	9		34	87	162		0 9 9	
831	12	Dominique Dubeau	1	5	23	2	9		34	87	162		0 4 10½	
832	13	Pierre Dubeau	4	5	19	2	9		86	62	162		1 4 0½	
833	13	Michel Poirier	1	5	19	2	9		28	87	108		0 8 0½	
834	14	François Xav. Dubeau	3		15				45				0 6 3	

No. de référence.	No. du Terrier.	NOMS DES CENSITAIRES.	ÉTENDUE DE LA CONCESSION OU DU TERRAIN POSSÉDÉ. FRONT. Arpents.	Perches.	Pieds.	PROFONDEUR. Arpents.	Perches.	Pieds.	SUPERFICIE. Arpents.	Perches.	Pieds.	Emplacements ou Lots à bâtir, ou pour d'autres fins que pour des fins agricoles. VALEUR. £ s. d.	Montant de la Rente Constituée à être payée par le Censitaire. £ s. d.	Voyez référence en bas.
		Concession Sud-Ouest de la Côte St. Thomas.—(Suite.)												
835	14	François Valade							34				0 9 5½	
836	14	François Lalonde		5		2			1				0 0 3½	
837	14	Jean Bte. Denis dit Picard	6	8	11				6	8	11		0 6 8	
		Concession Nord-Est de la Rivière au Beaudet.												
838		Geo. R. L. G. H. de Beaujeu	4	5		12	6		56	70			1 5 0	
839		Do.							55	28			1 5 7½	
840	C	Do.							256	25			5 17 10	
841	1	Angus McCuaig							70				1 6 0½	
842	2	L'Hon. G. R. S. de Beaujeu							71	50			0 19 11	
843	3	Do.							70	62			1 13 0	
844	4	Do.							91				1 5 3	
845	5	Donald McDonald et les hérs.							102				1 17 9	
846	6	L'hon. G. R. S. de Beaujeu							124				2 5 11	
847	7	Do.							90				2 3 4	
848	8	Héritiers de Rory McDonald et sa veuve							77	75			1 1 8	
849	9	Patrick Meaghan							77	50			2 16 10	
850	10	L'hon. G. R. S. de Beaujeu							81	85			1 18 1½	
851	11	Do.							82	36			1 17 11½	
852	12	Do.							85				1 17 8	
853	13	Do.							65	88			1 10 5½	
854	14	Jeremiah Dooly							35	38			0 13 1½	
855	14	William Dooly							35	38			0 13 1½	
856	15	François Lafortune				22	8		68	40			0 18 10	
857	16	John Garland	3			23	1		69	30			0 19 10	
858	17	Do.	1	5		23	1	9	34	72	162		0 9 10½	
859	17	James Beauchêne	1	5		23	1	9	34	72	162		0 9 8½	
860	18	Joseph Beauchêne, fils	1	5		23	9		35	85			0 10 0	
861	18	Joseph Fournier							34	85			0 9 8½	
862	18	Joseph Charles Biron								37	162	50 0 0	0 0 1½	
863	19	Joseph Fournier	1	5		24	7		37	5			0 10 2	
864	19	Collin McPherson		5		1				50		150 0 0	0 0 1½	
865	19	James Fournier								50		30 0 0	0 0 1½	
866	19	Compagnie du Grand Tronc							11	25/100			0 0 3½	
867	19	Suc. des héritiers de feu Frs. Rouleau		5		1				50			0 0 2	

No de référence.	No du Terrier.	NOMS DES CENSITAIRES.	ÉTENDUE DE LA CONCESSION OU DU TERRAIN POSSÉDÉ. FRONT. Arpents.	Perches.	Pieds.	PROFONDEUR. Arpents.	Perches.	Pieds.	SUPERFICIE. Arpents.	Perches.	Pieds.	Emplacements ou Lots à bâtir, ou pour d'autres fins que pour des fins agricoles. VALEUR. £ s. d.	Montant de la Rente Constituée à être payée par le Censitaire. £ s. d.	Voyez référence au bas.
		Concession Nord-Est de la Rivière au Beaudet.—(Suite.)												
868	19	Régis Dutemple							23			.....	0 0 1	
869	19	Moyse Lafortune							35	32		.....	0 9 10	
870	20	La Compagnie du G. Tronc							8	98		.....	0 2 5½	
871	20	Frederick Lafortune												
872	20	Narcisse Lafortune							65			.....	0 18 1	
873	21	Etienne Leblanc, fils							96			.....	1 6 8	
874	22	Jean Bte. Lalonde, fils	3			25			75			.....	1 1 3	
875	23	Alexis Sauvé, père	1	5		25	5		38	25		.....	0 10 6½	
876	23	Alexis Sauvé, fils	1	5		25	5		38	25		.....	0 10 6½	
877	24	Pierre Deschamps	3			26			78			.....	1 1 8	
878	25	Joseph Demeule	1	5		25	6		38	40		.....	0 10 8½	
879	25	François Lalonde	1	5		25	6		38	40		.....	0 10 8½	
880	A	Giles Grégoire Biron, père							70			.....	2 18 4	
		Concession Sud-Ouest de la Rivière au Beaudet.												
881	1	Les Commissaires d'Ecole de la paroisse St. Zotique							50			.....	0 0 2½	
882	1	Charles McPherson							50			30 0 0	0 0 2½	
883	1	Julien Giroulx							91			.....	1 17 11	
884	2	Thomas Rodgers	4			25	2		100	80		.....	2 2 3½	
885	3	John Scanlan	3			27	2		81	60		.....	1 14 0½	
886	4	L'honble. G. R. S. de Beaujeu	1	5		28	8		43	20		.....	0 6 0½	
887	4	Bazile *alias* Régis Sauvé	1	5		28	8		43	20		.....	0 6 0½	
888	5	Dr. Joseph Loy	3			30			90			.....	1 17 6	
889	6	L'Hon. G. R. S. de Beaujeu	3			32	5		97	50		.....	2 0 5	
890	7	Zoé Asselin							52	40		.....	1 1 6½	
891	7	La Compagnie du G. Tronc							3	76		.....	0 1 7	
892	7	L'Hon. G. R. S. de Beaujeu							55	80		.....	1 3 1½	
893	8	Veuve Meaghan							58	13		.....	1 4 8	
894	8	La Compagnie du G. Tronc							18	3/10		.....	0 0 5½	
895	8	Do.							1	217/10		.....	0 0 5½	
896	8	Do.							6	305/10		.....	0 2 10	
897	8	William Laughlan							54	25		.....	1 2 9½	
898	9	L'Hon. G. R. S. de Beaujeu							88	74		.....	1 17 0	
899	9	La Compagnie du G. Tronc							7	205/10		.....	0 3 0	

No. de référence.	No. du Terrier.	NOMS DES CENSITAIRES.	ÉTENDUE DE LA CONCESSION OU DU TERRAIN POSSÉDÉ. FRONT. Arpents.	Perches.	Pieds.	PROFONDEUR. Arpents.	Perches.	Pieds.	SUPERFICIE. Arpents.	Perches.	Pieds.	Emplacements ou Lots à bâtir, ou pour d'autres fins que pour des fins agricoles. VALEUR. £ s. d.	Montant de la Rente Constituée à être payée par le Censitaire. £ s. d.	Voyez référence au Cad.
		Concession Sud-Ouest de la Rivière au Beaudet.—(Suite.)												
900	10	James Meaghan							47	1	...	.....	0 6 6	
901	10	La Compagnie du G. Tronc							3	74	...	.....	0 0 6½	
902	10	Laurence Meaghan							48	26	...	.....	0 6 8½	
903	11	L'Hon. G. R. S. de Beaujeu							90	60	...	.....	1 17 11	
904	12	Do.							106	50	...	.....	2 4 7	
905	13	Do.							145		...	.....	3 0 5	
906	14	Do.							105		...	.....	2 3 10	
907	15	Jean Bte. Leblanc							66	50	...	.....	1 7 8½	
908	15	Léon Leblanc							66	50	..	.....	1 7 8½	
909	16	Amable Miron							138		...	.....	2 17 6	
910	17	L'Hon. G. R. S. de Beaujeu							113		...	.....	2 7 1	
911	18	Do.							105		...	.....	2 3 9	
912	19	Catherine A. L. S. de Beaujeu							93		...	.....	1 14 5½	
913	20	L'Hon. G. R. S. de Beaujeu							125		...	.....	2 17 10½	
		Concession Est de la Côte St. Antoine.												
914	1	Catherine A. de Beaujeu							86	62	...	.....	1 12 2¼	
915	2	Do.							55	55	...	.....	1 0 7½	
916	3	Do.							57	86	...	.....	1 1 4½	
917	4	Do.							60	91	...	.....	1 2 7½	
918	5	Do.							64	91	...	.....	1 3 11½	
919	6	L'Hon. G. R. S. de Beaujeu							68	7	...	.....	0 19 9½	
920	7	Ignace Papin							21	66	...	.....	0 6 0	
921	7	Jean Bte. Charon							30		...	.....	0 8 4	
922	7	Félix Desjardins								5	...	10 0 0	0 0 1	
923	7	Isidore Beaulne	1	5	...	5		...	7	50	...	.....	0 1 5½	
924	7	Toussaint Lamanque				15		...	15		...	.....	0 4 2	
925	8	François Bénard	2	9	15	20	7	...	61	75	172	.....	0 17 1½	
926	9	Hyacinthe Proulx dit Clément	1		...	20		...	20		...	.....	0 5 8	
927	9	——— Baulne							2	27	...	.....	0 0 8	
928	9	Louis Brignon	2		...	20		...	40		...	.....	0 11 1½	
929	10	Jérémie Taillefer	2		...	5		...	10		...	.....	0 2 9½	
930	10	Ambroise Beautronc et les hérit. de Flavie Papineau	1	5	...	20	9	...	31	35	...	.....	0 14 7	
931	11	Ambroise Beautronc	1	5	...	20	9	...	31	35	...	.....	0 8 9	

Numéro de référence.	No. du Terrier.	NOMS DES CENSITAIRES.	ÉTENDUE DE LA CONCESSION OU DU TERRAIN POSSÉDÉ. FRONT. Arpents.	Perches.	Pieds.	PROFONDEUR Arpents.	Perches.	Pieds.	SUPERFICIE. Arpents.	Perches.	Pieds.	Emplacements ou Lots à bâtir, ou pour d'autres fins que pour des fins agricoles. VALEUR £ s. d.	Montant de la Rente Constituée à être payée par le Censitaire. £ s. d.	Voyez référence au Lau.
		Concession Est de la Côte St. Antoine.—(Suite.)												
932	11	Louis Leroux	1	5		20	9		31	35			0 8 9	
933	12	Pierre Diquère, père	1	5		20	9		31	35			0 8 9	
934	12	Moyse Trottie							16	13½			0 4 7	
935	12	Ls. Brignon dit Lapierre, fils							15				0 4 2	
936	13	Bernard Théorest	2		15	16	9		35	20	120		0 9 9½	
937	13	Jean Bte. Proulx dit Clément	2		15	4			8	33	108		0 2 4	
938	14	Benjamin Théorest	2			21	1	6	42	86	216		0 11 11½	
939	14	Joseph Labaie	1			21	4	6	21	43	108		0 5 11½	
940	14	Jean Bte. Labaie								57		25 0 0	0 0 2¼	
941	15	Joseph Labaie	1			20	8		20	80			0 5 7½	
942	15	Jean Bte. St. Louis	2			20	8		41	60			0 11 8	
943	16	Hyacinthe Rouleau	3	8		20	2		76	76			0 17 4½	
944	17	François Taillefer	1	5		19	4							
945	17	Do.		9	9	19	4		63	90			0 17 6	
946	17	Do.		9	9	19	4							
947	18	Arsène Théorest, père	3	8		18	7		71	6			0 19 9½	
948	19	Paschal Rabeau	2			17	9	9	35	90			0 10 0	
949	19	Bernabé Chatignon	1	2	9	17	9	9	22	44			0 6 3½	
950	19	François Bénard	1	2	9	17	9	9	22	41			0 6 3½	
951	19	Com. d'école de St. Polycarpe								50			0 0 0½	
		Concession Ouest de la Côte St. Antoine.												
952	1	Marie J. B. A. S. de Beaujeu							66	75			1 4 9½	
953	2	Do.							64	50			1 3 11½	
954	3	Do.							78	91			1 9 3¾	
955	4	Do.							89	39			1 13 2½	
956	5	Do.							90	25			1 13 6½	
957	6	Do.							87	6			1 12 4¾	
958	7	Do.							84	20			1 11 3½	
959	8	Do.							65	81			1 4 5½	
960	9	Do.							66				1 4 6¼	
961	10	L'Hon. G. R. S. de Beaujeu	3			22			66				0 18 4	
962	11	Do.	3			22			66				0 18 4	
963	12	Hyacinthe Claude	1	5		22			33				0 9 2	

No. de référence.	No. du Terrier.	NOMS DES CENSITAIRES.	ÉTENDUE DE LA CONCESSION OU DU TERRAIN POSSÉDÉ. FRONT. Arpents.	Perches.	Pieds.	PROFONDEUR. Arpents.	Perches.	Pieds.	SUPERFICIE. Arpents.	Perches.	Pieds.	Emplacements ou Lots à bâtir, ou pour d'autres fins que pour des fins agricoles. VALEUR. £ s. d.	Montant de la Rente Constituée à être payée par le Censitaire. £ s. d.	Voyez référence au bas.
		Concession Ouest de la Côte St. Antoine.—(Suite.)												
964	12	Hyacinthe Brabant	1	5	...	22	...	...	33	...	...	.....	0 9 2	
965	13	Jean Bte. Amiot	1	5	...	22	...	...	33	...	...	.....	0 9 2	
966	13	Bernard Théorest	...	5	15	22	...	...	12	83	108	.....	0 3 7½	
967	14	L'Hon. G. R. S. de Beaujeu.	3	...	...	22	...	...	66	...	...	.....	1 10 7	
968	15	André Leroux	1	...	...	22	...	...	22	...	...	.....	0 6 1½	
969	15	Jean Bte. Robert	1	...	...	22	...	...	22	...	...	.....	0 6 1½	
970	15	Hubert Leroux	1	...	...	22	...	...	22	...	...	.....	0 5 8½	
971	16	François Prieur (le Sourd)	1	...	...	22	...	...	22	...	...	.....	0 5 8½	
972	16	Xavier Merleau	2	...	...	22	...	...	44	...	...	.....	0 12 3½	
973	17	Hérs. de feu Olivier Charrette et Zoé Rouleau	3	...	...	22	...	...	66	...	...	.....	0 18 4	
974	18	Séraphin Lantier	3	...	...	22	...	...	66	...	...	.....	0 12 2½	
975	19	L'hon G. R. S. de Beaujeu	3	...	...	22	...	...	66	...	...	.....	0 18 4	
976	20	Do.	1	5	...	22	...	...	33	...	...	.....	0 9 2	
977	20	Hérs. de feu Gabriel Rouleau et Victoire Renaud	1	5	...	22	...	...	33	...	...	.....	0 9 2	
978	21	Xavier Benard	...	...	...	...	...	...	30	...	...	.....	0 8 4	
979	21	Michel Renaud, (la succession et sa veuve)	...	...	...	...	...	...	39	85	...	.....	0 11 1½	
		Concession Nord-Est de la Côte St. André.												
980	A	Laure A. J. L. S. de Beaujeu.	...	...	...	...	...	...	...	...	...	.....	.....	
981	1	Alexander McCuaig	3	...	...	23	5	...	70	50	...	.....	0 19 7	
982	2	Finlay McCuaig	3	...	...	23	5	...	70	50	...	.....	0 19 7	
983	3	James Speers	3	...	...	23	5	...	70	50	...	.....	0 19 7	
984	4	Malcolm Morrisson	3	...	...	20	...	...	60	...	...	.....	0 16 8	
985	4	Duncan Morrisson	3	...	...	3	5	...	10	50	...	.....	0 2 11	
986	5	Murdoch Campbell	3	...	...	23	5	...	70	50	...	.....	0 19 7	
987	6	Do.	3	...	...	23	5	...	70	50	...	.....	0 19 7	
988	7	John McEwen	3	...	...	23	5	...	70	50	...	.....	0 19 7	
989	8	Do.	3	...	...	23	5	...	70	50	...	.....	0 19 7	
990	9	William Duckett	3	...	...	23	5	...	70	50	...	.....	0 19 7	
991	10	Do.	3	...	...	23	5	...	70	50	...	.....	0 19 7	
992	11	François X. Cuierrier	3	...	...	22	...	...	66	...	...	.....	0 18 4	
993	11	Antoine Chenier	...	...	...	...	...	...	9	...	...	.....	0 1 3	
994	12	Angus McDonald	3	...	...	23	5	...	70	50	...	.....	0 19 7	

No. de référence.	No. du Terrier.	NOMS DES CENSITAIRES.	ÉTENDUE DE LA CONCESSION OU DU TERRAIN POSSÉDÉ — LIGNE. Arpents	Perches	Pieds	PROFONDEUR. Arpents	Perches	Pieds	SUPERFICIE. Arpents	Perches	Pieds	Emplacements ou Lots à bâtir, ou pour d'autres fins que pour des fins agricoles. VALEUR. £ s. d.	Montant de la Rente Constituée à être payée par le Censitaire. £ s. d.	Voyez référence au bas.
		Concession Nord-Est de la Côte St. André. (Suite.)												
995	13	Alexander McDonald, fils	3			23	5		70	50			0 19 7	
996	14	Donald McDonald	3			23	5		70	50			0 19 7	
997	15	Allen McDonald	3			23	5		70	50			0 19 7	
998	16	John McArthur	3			23	5		70	50			0 9 9½	
999	17	Do.	1	5		23	5		35	25			0 4 11	
1000	17	Com. d'écoles de St. Polycarpe								50			0 0 1½	
1001	17	Mercier Dubois et Toussaint Dubois								21	75		0 7 3½	
1002	18	Do								81	25		1 0 10½	
1003	19	Octave Poirier								21			0 5 10	
1004	19	Pierre Sauvé								19	50		0 13 9	
1005	20	Octave Poirier								7			0 1 11½	
1006	20	Pierre Sauvé	1			23	5		23	50			0 4 7	
1007	20	Joseph Sauvé	2			23	5		47				0 13 1	
1008	21	James McCuaig	3			23	5		70	50			0 19 7	
1009	22	Neil McCuaig	3			23	5		70	50			0 19 7	
1010	23	Do.	1	5		23	5		35	25			0 9 9½	
1011	23	Jean Bte. Binette	1	5		23	5		35	25			0 9 9½	
1012	24	L'Hon. G. R. S. de Beaujeu	3			23	5		70	50			0 19 7	
1013	25	Do.	3			23	5		70	50			0 19 7	
1014	26	Do.	3			23	5		70	50			0 19 7	
1015	27	Do.	3			23	5		70	50			0 19 7	
1016	28	Moyse Valade	3			23	5		70	50			0 19 7	
1017	29	Joseph Normand	3			23	5		70	50			0 19 7	
1018	30	Amable Martin dit St. Jean	3			23	5		70	50			0 19 7	
1019	31	Armandine V. B. S. de Beaujeu	3			23	5		70	50			1 6 2½	
1020	32	Do.	3			23	5		70	50			1 6 2½	
1021	33	Do.	3			23	5		70	50			1 6 2½	
1022	34	L'Hon. G. R. S. de Beaujeu	3			23	5		70	50			0 19 7	
1023	35	Do.	3			23	5		70	50			0 19 7	
		Concession Sud-Ouest de la Côte St. André.												
1024	1	L'Hon. G. R. S. de Beaujeu							72	50			1 0 1½	
1025	2	Do.							81	40			1 2 7½	
1026	3	Do.							66				0 18 4	

No. de référence.	No. du Terrier.	NOMS DES CENSITAIRES.	ÉTENDUE DE LA CONCESSION OU DU TERRAIN POSSÉDÉ. FRONT. Arpents.	Perches.	Pieds.	PROFONDEUR. Arpents.	Perches.	Pieds.	SUPERFICIE. Arpents.	Perches.	Pieds.	Emplacements ou Lots à bâtir, ou pour d'autres fins que pour des fins agricoles VALEUR £ s. d.	Montant de la Rente Constituée à être payée par le Censitaire. £ s. d.	Voyez référence au Plan.
		Concession Sud-Ouest de la Côte St. André.—(Suite.)												
1027	4	La Corporation de la Mun. de la Par. de St. Polycarpe	...	...	...	...	...	...	3	16	...	.....	0 0 10	
1028	4	Arthur McArthur	1	...	...	1	...	...	1	...	...	.....	0 0 3½	
1029	4	Neil McCushom	...	...	...	...	...	...	65	...	...	.....	0 17 3	
1030	5	Do.	3	...	...	22	...	...	66	...	...	.....	0 18 4	
1031	6	Peter McCuaig	3	...	...	22	...	...	66	...	...	.....	0 18 4	
1032	7	Donald McArthur	1	5	...	22	...	...	33	...	...	.....	0 9 2	
1033	7	Peter McArthur	1	5	...	22	...	...	33	...	...	.....	0 9 2	
1034	8	Do.	1	5	...	22	...	...	33	...	...	.....	0 9 2	
1035	8	Donald McGilvray	1	5	...	22	...	...	33	...	...	.....	0 9 2	
1036	9	Do.	3	...	...	22	...	...	66	...	...	.....	0 18 4	
1037	10	Ronald Darragh	3	...	...	22	...	...	66	...	...	.....	0 18 4	
1038	11	Michael Darragh	3	...	...	22	...	...	66	...	...	.....	0 18 4	
1039	12	Denis Darragh	3	...	...	22	...	...	66	...	...	.....	0 18 4	
1040	13	Alexander McDonald	3	...	...	22	...	...	66	...	...	.....	0 18 4	
1041	14	Donald McDonald	3	...	...	22	...	...	66	...	...	.....	0 18 4	
1042	15	Com. d'écoles de St. Polycarpe	...	...	...	...	...	...	...	...	...	.....	.....	
1043	15	Donald McDonald	3	...	...	22	...	...	66	...	...	.....	0 18 4	
1044	16	Archibald McDonald	3	...	...	22	...	...	66	...	...	.....	0 18 4	
1045	17	Do.	3	...	...	22	...	...	66	...	...	.....	0 18 4	
1046	18	John McDonald ou Archibald McDonald	3	...	...	22	...	...	66	...	...	.....	0 18 4	
1047	19	Com. d'écoles de la paroisse de St. Polycarpe	...	...	...	...	...	...	...	25	...	.....	0 0 1¼	
1048	19	Laughlan McLaughlan	...	...	...	...	...	...	55	50	...	.....	0 18 3¼	
1049	20	Francis McLaughlan	3	...	...	22	...	...	66	...	...	.....	0 18 4	
1050	21	John McLaughlan	3	...	...	22	...	...	66	...	...	.....	0 18 4	
1051	22	John McLellan	3	...	...	22	...	...	66	...	...	.....	0 18 4	
1052	23	Do.	3	...	...	22	...	...	66	...	...	.....	0 18 4	
1053	24	Do.	3	...	...	22	...	...	66	...	...	.....	0 18 4	
1054	25	Donald McGilvray	3	...	...	22	...	...	66	...	...	.....	0 18 4	
1055	26	William McNaughton	3	...	...	22	...	...	66	...	...	.....	0 18 4	
1056	27	L'hon. G. R. S de Beaujeu	3	...	...	22	...	...	66	...	...	.....	0 18 4	
1057	28	Donald McDonald	3	...	...	22	...	...	66	...	...	.....	0 18 4	
1058	29	Hugh Cameron et les hérts. de feu Donald Cameron	3	...	...	22	...	...	66	...	...	.....	0 18 4	
1059	30	L'hon. G. R. S. de Beaujeu	3	...	...	22	...	...	66	...	...	.....	0 18 4	

No. de référence.	No. du Terrier.	NOMS DES CENSITAIRES.	ÉTENDUE DE LA CONCESSION OU DU TERRAIN POSSÉDÉ. FRONT. Arpents	Perches	Pieds.	PROFONDEUR. Arpents	Perches	Pieds.	SUPERFICIE. Arpents	Perches	Pieds.	Emplacements ou Lots à bâtir, ou pour d'autres fins que pour des fins agricoles. VALEUR. £ s. d.	Montant de la Rente Constituée à être payée par le Censitaire. £ s. d.	Voyez référence au bas.
		Concession Sud-Ouest de la Côte St. André.—(Suite.)												
1060	31	Hugh Cameron et les hérts. de feu Donald Cameron.	3	...	...	22	...	...	66	...	...	.....	0 18 4	
1061	32	John McDonald (hérts. de feu)	3	...	...	22	...	...	66	...	...	.....	0 18 4	
1062	33	John McDonald, fils	3	...	...	22	...	...	66	...	...	.....	0 18 4	
1063	34	Jane McDonald et un enfant mineur	3	...	...	22	...	...	66	...	...	.....	0 18 4	
1064	35	L'hon. G. R. S. de Beaujeu	3	...	...	22	...	...	66	...	...	.....	0 18 4	
1065	36	Do.	3	...	...	22	...	...	66	...	...	.....	0 18 4	
1066	37	George R. L. G. H. S. de Beaujeu	...	...	...	...	...	...	66	...	...	.....	1 4 5½	
1067	38	Veuve Archibald McGinnis, et les héritiers du dit feu A. McGinnis	3	...	...	22	...	...	66	...	...	.....	0 18 4	
1068	39	Angus McLennan	3	...	...	22	...	...	66	...	...	.....	0 18 4	
1069	40	Donald McLennan	3	...	...	22	...	...	66	...	...	.....	0 18 4	
		Concession de la Côte des Anges, continuation du Sud-Ouest.												
1070	9	John Speers	3	...	...	20	7	9	62	25	...	.....	0 17 4	
1071	10	Jean Bte. Sauvé, fils	3	...	...	20	7	9	62	25	...	.....	0 17 4	
1072	11	Antoine Chenier	3	...	...	20	7	9	62	25	...	.....	0 17 4	
1073	12	James Creighton, fils de David	3	...	...	20	7	9	62	25	...	.....	0 17 4	
1074	13	Murdoch Campbell	3	...	...	20	7	9	62	25	...	.....	1 0 9½	
1075	14	Syndics des Ecoles dissidentes protestantes	...	...	...	...	...	...	...	25	...	.....	0 0 1	
1076	14	Margeret Duard	3	6	...	20	7	9	74	70	...	.....	1 0 10	
1077	15	Succession de feu Wm. Morrisson et sa veuve	3	...	...	20	7	9	62	25	...	.....	0 17 4	
1078	16	Gilbert Cousineau	1	5	...	20	7	9	31	12½	...	.....	0 8 8	
1079	16	Joachim Sauvé	1	5	...	20	7	9	31	12½	...	.....	0 8 8	
1080	17	Antoine Sauvé	3	...	...	20	7	9	62	25	...	.....	0 17 4	
1081	18	Peter et Alexr. McNaughton.	3	...	...	12	...	...	36	...	...	.....	0 10 0	
1082	18	Succession de feu Joseph Brabant et son épouse	3	...	...	8	7	9	26	25	...	.....	0 7 4	
		Concession Nord-Est de la Côte St. Thomas.												
1083	1	Israël Lalonde	...	...	...	...	...	...	57	4	...	.....	0 16 3½	
1084	1	Héritiers de feu Antoine Lalonde et Isaïe Lalonde	...	...	...	...	...	...	40	71	...	.....	0 11 3¼	

[illegible]	No. du Terrier.	NOMS DES CENSITAIRES.	ÉTENDUE DE LA CONCESSION OU DU TERRAIN POSSÉDÉ. [illegible]	Emplacements ou Lots à bâtir, [illegible]	Montant de la Rente Constituée à être payée par le Censitaire.
				£ s. d.	£ s. d.
		Concession Nord Est de la Côte St. Thomas (Suite)			
1085	2	Joseph Lalonde	3 ... 23 ... 69	.....	0 19 2
1086	3	Julien Martin	3 ... 23 ... 69	.....	0 19 2
1087	4	Joseph Lalonde dit Ganiwa	... 69	.....	0 19 2
1088	5	C. A. S. S. de Beaujeu	3 ... 23 ... 69	.....	0 19 2
1089	6	Albert Fournier	1 5 ... 23 ... 34 50	.....	0 9 7
1090	6	L'hon. G. R. S. de Beaujeu	1 5 ... 23 ... 34 50	.....	0 9 7
1091	7	La Compagnie du G. Tronc	... 10 2½	.....	0 2 9½
1092	7	C. A. S. S. de Beaujeu	[illegible] ... 69	.....	0 16 5
1093	8	Do.	3 ... 23 ... 69	.....	0 19 2
1094	9	Joseph Séguin	3 ... 23 ... 69	.....	0 19 2
1095	10	Joseph Houle	3 ... 23 ... 69	.....	0 19 2
1096	11	Antoine Monpetit	3 ... 23 ... 69	.....	0 19 2
1097	12	Pierre Houle	3 ... 23 ... 69	.....	0 19 2
1098	13	Joseph Lalonde	1 5 ... 23 ... 34 50	.....	0 9 9½
1099	13	F. X. Lalonde	... 7 9 23 ... 17 25	.....	0 4 5½
1100	13	Luc Martin	... 7 9 23 ... 17 25	.....	0 4 9½
1101	14	Pierre Orion	1 5 ... 23 ... 34 50	.....	0 9 7
		Concession de la Côte St Patrice.			
1102	1	C. A. S. de Beaujeu	... 60	.....	0 16 8
1103	2	Do.	... 74 20	.....	1 0 7¼
1104	3	Do.	... 74 20	.....	1 0 7¼
1105	4	Do.	... 73 50	.....	1 0 5
1106	5	Do.	... 77 70	.....	1 1 7
1107	6	John Morrisson	... 70 40	.....	0 19 6
1108	6	Norman Morrisson	1 ... 1 ... 1	40 0 0	0 0 3½
1109	7	Do.	3 ... 25 ... 75	.....	1 0 10
1110	8	Finlay McLennan	3 ... 25 4 ... 76 20	.....	1 1 1½
1111	9	Samuel McLennan	3 ... 25 6 ... 76 80	.....	1 1 7
1112	10	Donald Creighton	3 ... 25 6 ... 76 80	.....	1 1 4
1113	11	Malcolm McCuaig	3 ... 25 6 ... 76 80	.....	1 1 4
1114	12	Duncan McCuaig	3 ... 25 6 ... 76 80	.....	1 1 4
1115	13	Do.	3 ... 25 8 ... 77 40	.....	1 1 5½
1116	14	Donald McCuaig	3 ... 26 5 ... 78 15	.....	1 1 9
1117	15	Peter McCuaig	3 ... 26 8 ... 80 40	.....	1 1 4½

No.	No.	NOMS DES CENSITAIRES	ÉTENDUE DE LA CONCESSION OU DU TERRAIN POSSÉDÉ — Front			Profondeur			Superficie			Emplacements ou Lots à bâtir, ou pour d'autres fins, s'il en est, valeur £	s.	d.	Montant de la Rente Constituée à être payée par le Censitaire £	s.	d.	Voyez renvoi au bas
		Concession de la Côte St Patrice. (Suite.)																
1118	16	Donald McCuaig	3	2		2	6		85	12		......			1	3	7	
1119	17	Angus McCuslom	1			1			1			50	0	0	0	0	3½	
1120	17	John McCuaig							85	46		......			1	3	8	
1121	18	Kenneth Morrison	3	1		26	8		91	12		......			1	3	5	
1122	19	Lewis Morrison	3	5		[illegible]	6		82	60		......			1	2	11	
1123	20	John McCuaig, fils de Duncan	3	5		2			77			......			1	1	4½	
1124	21	Mary McCrimmon et son enfant	3			21	2	9	63	75		......			0	17	8½	
1125	22	Norman Morrison	3			19	17		59	1[illegible]		......			0	19	2½	
1126	23	Alexander McGregor	3	5		[illegible]	5		61	75		......			0	18	0½	
1127	24	Julien Bissonnette	3	8		17	3		65	71		......			0	18	2	
1128	25	Archibald McCuaig	1			15	7		62	80		......			0	17	6	
1129	26	François Xav. Leroux	2	2	9	13	9		31	27		......			0	8	9	
1130	26	Jean Bte. Dufort	[illegible]	2	9	13	9		31	27½		......			0	8	9	
1131	27	Angus McDonald	5	5		11	5		63	25		......			0	17	7	
1132	28	Do.	2			10			20			......			0	5	7	
1133	28	L'hon. G. R. S. de Beaujeu							34			......			0	9	10	
		Concession de la Côte St. Philippe.																
1134	1	Edouard Samson, fils							41			......			0	12	6	
1135	1	Amédée Vandette							44			......			0	9	2	
1136	2	Adelaïde Lantier	1	5		22			33			......			0	9	2	
1137	2	Adelaïde Lantier et les héritiers de Daniel Bane	1	5		22			33			......			0	9	2	
1138	3	Do.	1	5		22			33			......			0	9	2½	
1139	3	Pierre Sauvé	1	5		22			33			......			0	9	2	
1140	4	Alexis Taillefer	2			22			44			......			0	12	3	
1141	4	Pierre Diquère, fils	1			20			20			......			0	6	1	
1142	5	Hyacinthe Monpetit	3			22			66			......			0	18	4	
1143	6	François Lortie	3			22			66			......			0	18	4	
1144	7	Antoine Leblanc	3			22			66			......			0	18	4	
1145	8	Amable Leblanc	3			22			66			......			0	18	4	
1146	9	Hyacinthe Séguin, père	3			22			66			......			0	18	4	
1147	10	Joseph Séguin dit Jannot	3			22			66			......			0	18	4	
1148	11	Joseph James	1			22			22			......			0	6	1½	

No. de référence.	No. du Terrier.	NOMS DES CENSITAIRES.	ÉTENDUE DE LA CONCESSION OU DU TERRAIN POSSÉDÉ — FRONT. Arpents.	Perches.	Pieds.	PROFONDEUR. Arpents.	Perches.	Pieds.	SUPERFICIE. Arpents.	Perches.	Pieds.	Emplacements ou Lots à bâtir, ou pour d'autres fins que pour des fins agricoles. VALEUR.	Montant de la Rente Constituée à être payée par le Censitaire.	Voyez référence au bas.
												£ s. d.	£ s. d.	
		Concession de la Côte St. Philippe.—(Suite.)												
1149	11	Joachim James	2	...	...	22	...	...	44	...	...	.....	0 12 3	
1150	12	Louis Brignon	3	...	...	22	...	...	66	...	...	.....	0 18 4	
1151	13	Joseph Claude	1	5	...	22	...	...	33	...	...	.....	0 9 2	
1152	13	Louis Leroux	1	5	...	22	...	...	33	...	...	.....	0 9 2	
1153	14	Sebastien Boutron	3	...	...	22	...	...	66	...	...	.....	0 18 4	
1154	15	Etienne Boutron	3	...	...	22	...	...	66	...	...	.....	0 18 4	
1155	16	Louis Brignon	1	5	...	22	...	...	33	...	...	.....	0 9 2	
1156	16	Jean Bte. Proulx	1	5	...	22	...	...	33	...	...	.....	0 9 2	
1157	17	Maxime Boutron	1	5	...	23	...	...	34	50	...	.....	0 9 4½	
1158	17	Etienne Boutron	...	...	...	...	...	...	29	50	...	.....	0 8 2¼	
1159	17	Do.	...	...	...	...	...	...	3	56	...	.....	0 1 1¼	
1160	18	Jean Bte. Brignon	3	...	...	22	...	...	66	...	...	.....	0 18 4	
1161	19	Do.	1	...	...	22	...	...	22	...	...	.....	0 6 1¼	
1162	19	Antoine Brignon	2	...	...	22	...	...	44	...	...	.....	0 12 3	
1163	20	Augustin Morneau	3	...	...	20	...	...	60	...	...	.....	0 16 8	
1164	21	Edouard Legault	...	...	...	...	...	...	63	78	...	.....	0 17 9	
		Concession Nord-Ouest de la Côte St. George.												
1165	A	Laure A. J. L. S. de Beaujeu	...	...	...	...	...	...	111	47½	...	.....	2 1 9½	
1166	1	Louis Boyer	3	...	...	20	...	...	60	...	...	.....	0 16 8	
1167	2	Casimir Hamelin	3	...	...	20	...	...	60	...	...	.....	0 16 8	
1168	3	Charles Levac	3	...	...	20	...	...	60	...	...	.....	0 16 8	
1169	4	Angus McDonald	3	...	...	20	...	...	60	...	...	.....	0 16 8	
1170	5	Hyacinthe Pilon	1	5	...	20	...	...	30	...	...	.....	0 8 4	
1171	5	Frs. Xavier Leroux	1	5	...	20	...	...	30	...	...	.....	0 8 4	
1172	6	Commissaires d'Ecole de St. Polycarpe	...	...	...	...	...	...	...	9	...	.....	0 0 0½	
1173	6	Pierre Bourjon, fils	3	...	...	20	...	...	60	...	...	.....	0 16 8	
1174	7	John Duncan Fauville	3	...	...	20	...	...	60	...	...	.....	0 16 8	
1175	7	Malcolm McCuaig	...	3	...	20	...	...	6	...	...	.....	0 1 8	
1176	8	Do.	3	3	6	20	...	...	66	66	216	.....	0 18 8	
1177	9	Donald McGregor	3	3	6	20	...	...	66	66	216	.....	0 18 4¾	
1178	10	Donald McLellan	3	3	6	20	...	...	66	66	216	.....	0 18 6½	
1179	11	Do.	3	3	6	20	...	...	66	66	216	.....	0 18 6½	
1180	12	Do.	3	3	6	20	...	...	66	66	216	.....	0 18 6½	
1181	13	Do.	3	3	6	20	...	...	66	66	216	.....	0 18 6½	

Numéro réservé	No. du Terrier.	NOMS DES CENSITAIRES.	ÉTENDUE DE LA CONCESSION OU DU TERRAIN POSSÉDÉ — FRONT: Arpents	Perches	Pieds	PROFONDEUR: Arpents	Perches	Pieds	SUPERFICIE: Arpents	Perches	Pieds	Emplacements ou lots à bâtir, ou pour d'autres fins que pour des fins agricoles — VALEUR. £ s. d.	Montant de la Rente Constituée à être payée par le Censitaire. £ s. d.	Voyez référence au Plan
		Concession Nord-Ouest de la Côte St. George.—(Suite.)												
1182	14	Donald Anderson	3	3	6	20			66	66	216		0 9 3½	
1183	15	Succession de feu le Révd. Æneas McLean	3	1		20			62				0 8 10½	
1184	16	John McDonald	3	2		20			64				0 8 10½	
1185	17	Do.		2		20			64				0 8 10½	
1186	18	Robert McGregor	3	2	9	20			65				0 9 0½	
1187	19	Do.	3	2	9	20			65				0 9 0½	
1188	18	Syndics de l'école dissidente de la Par. de St. Polycarpe								6	156		0 0 0½	
1189	20	John McNaughton	3	1		20			62				0 8 7½	
1190	20	Com. d'Ecole de St. Zotique	1			5				50			0 0 2	
1191	21	John McNaughton	3	2		20			64				0 8 11	
1192	22	Norman Morrisson	3	2	16	20			65	77	252		0 9 1	
1193	23	Do.	3	2		20			64				0 8 11	
1194	24	Mary McCuaig et les héritiers de feu John Morrisson	3	2		20			64				0 8 11	
1195	25	Donald McLellan	3	2		20			64				0 8 11	
1196	26	John McCuaig	3			7			21				0 2 11	
1197	26	Betsy et Catherine McCuaig	3			13			39				0 5 5	
1198	27	John McCuaig							48				0 2 6	
1199	27	Betsy et Catherine McCloud	5			13			39				0 5 5	
1200	28	John McCuaig	3			7			21				0 2 11	
1201	28	Betsy et Catherine McCuaig	3			13			39				0 5 5	
1202	29	Joseph Monty et son épouse	3			20			60				0 16 8	
1203	30	L'hon. G. R. S. de Beaujeu	3			20			60				0 16 8	
1204	31	Finlay McDonald	3			20			60				0 10 3	
		Concession Sud-Ouest de la Côte St. George.												
1205	1	Bélonie Bériault	3			29	2	9	87	75			1 4 5	
1206	2	Pierre Monpetit dit Potdevin	3			28	7		86	10			1 3 10	
1207	3	Joseph Charbonneau	3			28	1		84	30			1 4 0	
1208	4	Hyacinthe St. Denis, fils	3			27	4	9	82	35			1 2 11	
1209	5	François X. Leroux	3			26	7	9	80	25			1 2 3	
1210	6	Joseph Leroux	3			26		9	78	15			1 1 9	
1211	7	Jean Bte. Gourgon	3	3		25	6		84	48			1 3 6	
1212	8	Joseph Cuierrier	3	3	6	25	2	9	84	33	108		1 3 6½	

No. de référence.	No. du Terrier.	NOMS DES CENSITAIRES.	ETENDUE DE LA CONCESSION OU DU TERRAIN POSSÉDÉ. FRONT. Arp.	Perc.	Pieds.	PROFONDEUR. Arp.	Perc.	Pieds.	SUPERFICIE. Arp.	Perc.	Pieds.	Emplacements ou Lots à bâtir, ou pour d'autres fins que pour des lits d'ancêtres. Oui ou Non.	Montant de la Rente Constituée à être payée par le Censitaire. £	s.	d.
		Concession Sud-Ouest de la Côte St. George.—(Suite.)													
1213	9	Donald McGregor	3	3	6	24	7	9	82	10	54	.....	1	2	11
1214	10	Alexander McGregor	3	3	6	24	5	...	81	66	216	.....	1	2	6
1215	11	Robert Dewer	3	3	6	23	7	...	79	16	216	.....	1	2	0
1216	12	James Dewer	3	...	6	23	7	9	79	16	216	.....	1	1	6
1217	13	John Dewer	3	3	6	22	9	...	75	75	108	.....	1	11	11
1218	14	Angus McDonald	...	3	6	22	6	...	75	54	8	.....	1	11	5
1219	15	Syndics de l'Eglise Presbytérienne	3	1	...	22	2	...	68	8	...	.....	0	9	3
1220	16	John McFarlane, fils	3	2	...	21	8	9	69	...	...	.....	0	9	3½
1221	17	Andrew McCuaig	1	6	...	21	8	9	24	96	...	.....	0	4	8½
1222	17	Catherine McCuaig	1	6	...	21	8	9	24	96	...	.....	0	4	8½
1223	18	Donald McCuaig	3	2	...	22	4	7	71	88	144	.....	0	10	2
1224	19	Communauté des Protestants de la Côte St. George	1	...	...	2	2	9	2	25	...	.....	0	0	4
1225	19	John McCuaig	...	...	...	...	...	...	74	12	...	.....	0	10	3½
1226	20	Malcolm Morrisson	3	1	...	25	3	...	78	43	...	.....	0	11	0
1227	21	John McNaughton, fils	3	2	...	16	...	...	51	20	...	.....	0	6	8½
1228	21	Alexander McNaughton	3	2	...	10	...	...	32	...	...	.....	0	4	2½
1229	22	John McNaughton	3	2	16	17	...	...	55	91	36	.....	0	7	1½
1230	22	Alexander McNaughton	3	2	16	10	...	...	32	88	288	.....	0	4	2½
1231	23	Héritiers de feu Révd. John Wallace Bruce et Catherine McCuaig	3	2	...	27	8	9	89	12	...	.....	1	5	0
1232	24	L'hon. G. R. S. de Beaujeu	...	...	12	22	6	...	1	50	216	.....	.....		
1233	24	Mary McCuaig	1	6	...	22	6	...	36	16	...	.....	0	13	4½
1234	24	John Morrisson	1	5	...	22	6	...	33	90	...	.....	0	13	4½
1235	25	John Helps, fils	3	2	...	10	...	...	32	...	...	.....	0	11	10¾
1236	25	L'hon. G. R. S. de Beaujeu	...	...	...	12	...	...	21	3	...	.....	.....		
1237	25	Veuve John Helps	3	2	...	11	3	...	36	16	...	.....	0	13	5½
1238	26	Do.	3	...	...	11	6	9	31	...	...	.....	0	12	2½
1239	26	John Helps, fils	3	2	...	10	...	...	32	...	...	.....	0	11	10½
1240	27	John McCuaig, fils	3	...	...	22	...	...	66	...	...	.....	0	10	0
1241	28	Do.	3	...	...	24	...	...	72	...	...	.....	0	10	0
1242	29	Galander McGilvray	3	...	...	24	8	...	74	40	...	.....	0	10	4½
1243	30	Do.	3	...	...	24	2	9	72	75	...	.....	0	10	0
1244	31	L'hon. G. R. S. De Beaujeu	3	7	...	24	4	...	70	28	...	.....	0	10	5½

Numéro de référence	Numéro d'ordre.	NOMS DES CENSITAIRES.	ÉTENDUE DE LA CONCESSION OU DU TERRAIN POSSÉDÉ — FRONT. Arpents	Perches	Pieds	PROFONDEUR. Arpents	Perches	Pieds	SUPERFICIE. Arpents	Perches	Pieds	Emplacements ou Lots à bâtir, ou pour d'autres fins que pour des fins agricoles. VALEUR. £ s. d.	Montant de la Rente Constituée à être payée par le Censitaire. £ s. d.	Voyez référence au bas.
		Concession de la Côte Ste. Marie, côté Nord-Est												
1245	A	Marie L. Arcand							1	50	...	.....	0 0 5	
1246	A	Jean Bte. D'Aoust	6	7	...	3	...	9	20	43	162	.....	0 5 8	
1247	A	Louis Monpetit	6	7	...	3	...	9	20	43	162	.....	0 5 8	
1248	A	Olimpe Lantier	6	7	...	3	...	9	20	43	162	.....	0 5 8	
1249	B	Jean Bte. D'Aoust	6	7	...	3	...	9	20	43	162	.....	0 5 8	
1250	B	Louis Monpetit	6	7	...	3	...	9	20	43	162	.....	0 5 8	
1251	B	Olympe Lantier	6	7	...	3	...	9	20	43	162	.....	0 5 8	
1252	C	Jean Bte. D'Aoust	6	7	...	3	...	9	20	43	162	.....	0 5 8	
1253	C	Louis Monpetit	6	7	...	3	...	9	20	43	162	.....	0 5 8	
1254	C	Olympe Lantier	6	7	...	3	...	9	20	43	162	.....	0 5 8	
1255	1	Louis Monpetit							23	48	...	.....	0 6 4½	
1256	1	Antoine Brunet et la succession de feu Lantier							60		...	.....	0 16 9¼	
1257	2	Jean Bte. Lalonde	3	...	...	20	...	...	60	...	...	.....	0 16 8	
1258	3	Michel Guyer	3	...	...	20	...	...	60	...	...	.....	0 16 8	
1259	4	Antoine Lantier, père	3	...	...	20	...	...	60	...	...	.....	0 16 8	
1260	5	Jean Bte. D'Aoust	3	...	...	20	...	...	60	...	...	.....	0 16 8	
1261	6	Paul Parent	3	...	...	20	...	...	60	...	...	.....	0 16 8	
1262	7	Frs. Xav. Hamelin	3	...	...	20	...	...	60	...	...	.....	0 16 8	
1263	8	Jean Dubeau	3	...	...	20	...	...	60	...	...	.....	0 16 8	
1264	9	Louis Marcoux	3	...	...	20	...	...	60	...	...	.....	0 16 8	
1265	10	Antoine Brunet	3	...	...	20	...	...	60	...	...	.....	0 16 8	
1266	11	Antoine Giroux	3	...	...	20	...	...	60	...	...	.....	0 16 8	
1267	12	Antoine D'Aoust	3	...	...	20	...	...	60	...	...	.....	0 16 8	
1268	13	Jean Evangéliste Normand	3	...	...	20	...	...	60	...	...	.....	0 16 8	
1269	14	Héritiers de feu Jean Bte. St. Amand et sa veuve	3	...	...	20	...	...	60	...	...	.....	0 16 8	
1270	15	Hyacinthe Cholette	3	...	...	20	...	...	60	...	...	.....	0 16 8	
1271	16	Félix Beauchamp	3	...	...	20	...	...	60	...	...	.....	0 16 8	
1272	17	Commissaires d'Ecole de St. Polycarpe									25	.....	0 0 1	
1273	17	Eustache Payment							59	75	...	.....	0 16 7½	
1274	18	Do.	3	...	...	20	...	...	60	...	...	.....	0 16 8	
1275	19	Octave Lalonde	3	...	...	20	...	...	60	...	...	.....	0 16 8	
1276	20	Amable Martin	3	...	...	20	...	...	60	...	...	.....	0 16 8	
1277	21	Do.	1	...	...	20	...	...	20	...	...	.....	0 5 7	

No. de référence.	No. du Terrier.	NOMS DES CENSITAIRES.	ÉTENDUE DE LA CONCESSION OU DU TERRAIN POSSÉDÉ. FRONT. Arpents.	Perches.	Pieds.	PROFONDEUR. Arpents.	Perches.	Pieds.	SUPERFICIE. Arpents.	Perches.	Pieds.	Emplacements ou Lots à bâtir, ou pour d'autres fins que pour des fins agricoles. VALEUR. £ s. d.	Montant de la Rente Constituée à être payée par le Censitaire. £ s. d.	Voyez référence en fait.
		Concession de la Côte Ste. Marie, côté Nord-Est—(Suite.)												
1278	21	Charles Lalande dit Latreille.	2			20			40			.....	0 11 1	
1279	22	Héritiers de feu Louis Gaspard Denis et sa veuve..	3			20			60			.....	0 16 8	
1280	23	Pierre Brasseur.....	...			...			59	50	...	.....	0 16 6½	
1281	23	Luc Lalonde.....	...			...			....	50	...	.....	0 0 1½	
1282	24	Jean Bte. D'Aoust.....	3			20			60			.....	0 16 8	
1283	25	Paul Vincent.....	3			20			60			.....	0 16 8	
1284	26	Arsène Gauthier	2			20			40			.....	0 11 1	
1285	26	Gatien Beauchamp.....	1			20			20			.....	0 5 7	
1286	27	Olivier Hamelin.....	3			20			60			.....	0 16 8	
		Concession Sud-Ouest de la Côte Ste. Marie.												
1287	28	Jean Bte. Dubeau, fils.....	3			20			60			.....	0 15 5	
1288	1	William Cowan.....	...	4	...	12	2	...	4	88	...	.....	0 1 7	
1289	1	J. Bte. Cédilot dit Montreuil.	...			...			82			.....	1 2 9½	
1290	2	Antoine Doucet.....	3			14	6	9	43	95	...	.....	0 12 3½	
1291	2	Joseph Cédilot.....	3			14	6	9	43	95	...	.....	0 12 3½	
1292	3	Thomas Lauzon.....	2	5	...	16	2	9	40	62	162	.....	0 11 4	
1293	3	Pierre Lauzon	2	5	...	16	2	9	40	62	162	.....	0 11 4	
1294	4	Antoine Campeau.....	4			17	4	...	69	60	...	.....	0 19 4	
1295	5	François Narcisse Brasseur..	3			20			60			.....	0 16 8	
1296	6	Do. ..	3			20			60			.....	0 16 8	
1297	7	François Bricot.....	3			20			60			.....	0 16 8	
1298	8	Michel André.....	3			20			60			.....	0 8 4	
1299	9	Joseph Vincent.....	1	5	...	20			30			.....	0 8 4	
1300	9	Joseph Lantier.....	1	5	...	20			30			.....	0 8 4	
1301	10	Do.	...	7	9	20			15			.....	0 4 2	
1302	10	Germain Lefèbvre.....	2	2	9	20			45			.....	0 12 6	
1303	11	Arsène Gauthier.....	3			20			60			.....	0 16 8	
1304	12	Polycarpe Raby et les enfants de feu Charles D'Aoust..	...			...			34	70	...	.....	0 9 8½	
1305	12	Héritiers de feu Abraham Sauvé et sa veuve.....	...			...			34	70	...	.....	0 9 8½	
1306	13	Joachim James.....	...			...			71	48	...	.....	0 19 10½	

No de référence.	No. du Terrier.	NOMS DES CENSITAIRES.	ETENDUE DE LA CONCESSION OU DU TERRAIN POSSÉDÉ. FRONT. Arpents.	Perches.	Pieds.	PROFONDEUR. Arpents.	Perches.	Pieds.	SUPERFICIE. Arpents.	Perches.	Pieds.	Emplacements ou Lots à bâtir, ou pour d'autres fins que pour des fins agricoles. VALEUR. £ s. d.	Montant de la Rente Constituée à être payée par le Censitaire. £ s. d.	Voyez référence au bas.
		Concession Sud-Ouest de la Côte Ste. Marie.—(Suite.)												
1307	14	Pierre Giroux.....	2 / 2	5	...	20	.....		45	.....		.....	0 13 10½	
1308	14	Augustin Bélanger.....	2 / 2	5	...	20	.....		45	.....		.....	0 15 3	
		Domaine de Phon. G. R. S. de Beaujeu, formant une superficie de.....	.....			.....			835	.....		.....	.....	
												£ 779	8 1	

Province du Canada,
Bas Canada.

PROCÉDÉS SOUS L'ACTE SEIGNEURIAL DE 1854 ET SES AMENDEMENTS.

Dans l'instance de la confection du Cadastre de la Seigneurie de la Nouvelle Longueuil, possédée par l'Honorable Saveuse de Beaujeu.

JUGEMENT.

Après avoir rempli les formalités requises par la loi pour la confection du présent Cadastre, et l'avoir, après avis légal, déposé et tenu ouvert pour l'inspection du Seigneur et des Censitaires de la dite Seigneurie, pendant trente jours, aux termes de la loi, je, Norbert Dumas, soussigné, Commissaire en vertu de l'Acte Seigneurial de 1854, me suis rendu aux lieu et jour indiqués dans tel avis ; et j'ai là et alors, après audition des parties et de leurs témoins, examiné et décidé les objections faites par écrit à l'état des Lods et Ventes du dit Cadastre, corrigeant et amendant la partie du dit Cadastre qui regarde les rentes de la manière qu'il se trouve maintenant : et quant au dit état, j'en ai constaté la valeur pour la classe des fonds agricoles annuellement, et elle est de la somme de mille cinq piastres et soixante et quatorze centins ci-après mentionnée, et pour celle des emplacements, elle est de trente-sept piastres et sept centins aussi plus bas mentionnée, après déduction des sommes qui apparaissent au tableau annexé au dit état demeuré de record avec le dit Cadastre ; et j'ordonne que la dite somme des lods et ventes soit répartie respectivement sur chacune des classes dont elle provient.

J'ai constaté que le Seigneur, par suite de la perte de son droit de banalité, et de son droit exclusif d'avoir des moulins, n'éprouve probablement aucune diminution dans le produit net annuel de son moulin banal.

La valeur annuelle en totalité des divers droits et biens lucratifs de la dite Seigneurie, se compose des cens et rentes et redevances annuelles..... $3,089 77

Des lods et ventes pour la classe des fonds agricoles 1,005 74

De celle des emplacements..... 37 07

Le tout au capital de..... $68,876 34

Auquel j'ajoute la valeur du dit moulin que j'estime à..... 7,200 00

La valeur du Domaine Seigneurial, comprenant huit cent trente-cinq arpents, que j'estime à..... 10,020 00

$86,096 34

Je décide que la passation de l'Acte Seigneurial de 1854 n'a donné aucune valeur additionnelle aux terres non concédées.

Quant aux autres réclamations du dit Seigneur, je les rejette toutes comme mal fondées.

De sorte que la valeur totale de la dite Seigneurie se trouve établie par moi à la somme de quatre-vingt-six mille et quatre-vingt-seize piastres et trente-quatre centins..... £86,096 34

Il apparait par les titres de cette Seigneurie, que la couronne n'a aucuns droits lucratifs en icelle

Et je déclare le dit Cadastre clos, ce 7ème jour de Janvier, 1860, à Montréal.

NORBERT DUMAS,

Commissaire en vertu de l'Acte Seigneurial de 1854.

PROVINCE DU CANADA,
BAS CANADA,
District de Montréal.

Dans la Cour pour la Révision des Cadastres faits sous l'Acte Seigneurial de 1854 et ses amendements.

Vendredi, le onzième jour de Juillet, mil huit cent soixante-et-deux.

PRÉSENTS :

H. JUDAH,
S. LELIEVRE,
C. DELAGRAVE, } Ecuyers, Commissaires-Réviseurs.

D'après le jugement de cette Cour, rendu ce jour, le présent Cadastre est corrigé, réformé et amendé ainsi qu'il suit, savoir :

1o. Une somme annuelle de mille piastres est accordée au Seigneur de cette Seigneurie, comme indemnité pour la perte lui résultant de l'abolition de son droit de banalité, et droit exclusif d'avoir des moulins dans sa dite Seigneurie.

2o. Une somme annuelle de deux mille huit cent treize piastres et quatorze centins, est accordée au Seigneur de cette Seigneurie, comme indemnité pour la perte lui résultant de l'abolition du droit de Lods et Ventes dans la dite Seigneurie, au lieu de la somme de mille quarante-deux piastres et quatre-vingt-un centins accordée originairement au dit Seigneur, pour l'abolition du dit droit de Lods et Ventes, par le Commissaire chargé de la confection du dit Cadastre.

3o. Les additions et corrections à la liste des censitaires, ainsi que dans l'étendue des terrains et la quotité des Cens et Rentes, sont faites au dit Cadastre comme suit, savoir :

No. de référence.	No. du Terrier.	NOMS DES CENSITAIRES.	ETENDUE DE LA CONCESSION OU DU TERRAIN POSSÉDÉ. FRONT. Arpents.	Perches.	Pieds.	PROFONDEUR. Arpents.	Perches.	Pieds.	SUPERFICIE. Arpents.	Perches.	Pieds.	Emplacements ou Lots à bâtir, ou pour d'autres fins que pour des fins agricoles. VALEUR. £ s. d.	Montant de la Rente Constituée à être payée par le Censitaire. £ s. d.	Voyez référence au bas.
4 et 5	24	François Chantelois										.....	0 7 1	
10	27	Pierre Houle								96	22	.....	0 13 9	
21	34	Pierre Asselin										.....	0 11 6	
27	35	Joseph Lefebvre								2	65	.....	.....	
33	37	Etienne Desrochers										.....	.....	(1)
47½	41	Joseph Montpetit		2		2					40	.....	0 0 0½	
61	43	Amable Martin dit St. Jean										.....	0 10 0	
68	45	Joseph Quesnel										.....	0 8 10½	
69	46	Paul Vincent										.....	0 8 11	
101½	59	John Taylor									25	.....	0 0 0½	

[illegible]	Nos de Terrier.	NOMS DES CENSITAIRES.	ÉTENDUE DE LA CONCESSION OU DU TERRAIN POSSÉDÉ. FRONT. Arpents	Perches	Pieds	LOCONDEUR. Arpents	Perches	Pieds	SUPERFICIE. Arpents	Perches	Pieds	Emplacements ou Lots à bâtir, ou pour d'autres fins que pour des [illegible]	Montant de la Rente Constituée à être payée par le Censitaire. £ s. d.	Voyez référence au bas.
104½	60	George Dugas dit Labrèche								75		.....	0 0 1½	
109	62	Pierre Giroux										.....	0 2 2	
110	62	Benoit Labelle	1	5	7½	50	2		46	45	270	.....	0 6 7	
116½	64	Joachim Deloges								25		.....	0 0 0½	
117½	64	Pierre D'Aoust, fils								25		.....	0 0 0½	
140	75	Pierre D'Aoust										.....	.....	(2)
[illegible]	[illegible]	Antoine D'Aoust										.....	.....	(3)
151	84	Do.										.....	1 0 10	
166	93	J. Bte. Dupéront										.....	0 10 2½	
172	96	L'Hon. G. R. S. de Beaujeu										.....	0 0 5	
174	97	Do.										.....	0 0 4	
181½	10	Julien Houle								25		.....	0 0 0½	
187½	10	Joseph As[illegible]lin								25		.....	0 0 0½	
189½	10	J. Bte. Marleau		5			5	9		27	162	.....	0 0 0½	
192	11	William Ducket, père								25		.....	0 0 0½	
192½	11	Donald Creighton								25		.....	0 0 0½	
193½	11	Patrick Moore								25		.....	0 0 0½	
194½	11	Morille Montpetit								25		.....	0 0 0½	
195½	11	Joseph Martin								25		.....	0 0 0½	
196½	11	Joseph Giroux								25		.....	0 0 0½	
197½	11	Antoine Leclerc								25		.....	0 0 0½	
207	15	Damas Houle dit Leclaire										.....	0 0 10	
209	15	J. Bte. Lalonde										.....	0 3 2½	
217	19	Joseph Houle										.....	0 10 9½	
218	19	La Compagnie du G. Trone										.....	0 0 3	
227	23	Do.										.....	0 0 4	
228	23	Succ. de feu J. Bte. Normand							117	9	25	.....	0 16 3	
233	25	Alexandre Lalonde										.....	0 9 0	
257	34	Pierre Bray, fils										.....	0 1 0	
262	35	Joseph Lalonde, fils							67	72		.....	0 9 5	
263	35	Succ. de feu Louis Braband							15	78		.....	0 2 2½	
264	36	Pierre Braband										.....	.....	(4)
266	37	J. Bte. Cuierrier										.....	.....	(5)
267	38	Augustin Lalonde, fils	3			22			66			.....	0 9 2	
268	38	Alexandre Lalonde										.....	0 2 6½	
271	39	François Cholette										.....	0 2 4	
279½	45	Louis Sauvé dit Mition								25		.....	0 0 0½	

No. de référence.	No. du Terrier.	NOMS DES CENSITAIRES.	ÉTENDUE DE LA CONCESSION OU DU TERRAIN POSSÉDÉ. FRONT. Arpents.	Perches.	Pieds.	PROFONDEUR. Arpents.	Perches.	Pieds.	SUPERFICIE. Arpents.	Perches	Pieds.	Emplacements ou Lots à bâtir, ou pour d'autres fins que pour des fins agricoles. VALEUR. £ s. d.	Montant de la Rente Constituée à être payée par le Censitaire. £ s. d.	Voyez référence au fol.
280	46	Antoine Cholette								65	41		0 9 1	
315½	56	François Pelletier									50		0 0 1	
316½	56	Antoine Cédilot									50		0 0 2	
319½	57	Hyacinthe Aymond, père									50		0 0 2	
351	75	Moyse Valade	1	5		30	7		9	46	12 162		0 13 9	
353	76	Antoine D'Aoust												(6
364	81	Joseph Lalonde									75		0 0 3	
388	94	Ronald McDonald, fils											1 5 7½	
395½	3	Isaie Verronneau									25		0 0 0½	
407½	5	Joseph Brunet, père								1			0 0 2	
409½	5	John Loy									50		0 0 1	
410½	5	Ralph Sullivan								1	50		0 0 3	
443½	8	Robert Smith								1			0 0 2	
444½	8	François Rodrigue									50		0 0 1	
445½	8	William Dickson									50		0 0 1	
446½	8	H. Masson								2			0 0 3½	
447½	8	Joseph Dubois									75		0 0 1½	
448½	8	J. Bte Prieur								1	50		0 0 3	
449½	8	Robert Dixon									50		0 0 1	
471½	15	Damase Prieur									50		0 0 1	
479½	16	J. Bte. Lefebvre									75		0 0 1½	
498	20	Régis Asselin											0 4 2½	
514½	23	Damase Fournier									50		0 0 1	
515	23	Michel Fournier, père											0 11 2	
515½	23	Olivier Fournier									50		0 0 1	
519½	24	Jean Bte. McKie								1			0 0 2	
527½	24	Thomas Wattier									25		0 0 0½	
528½	24	William Mitchel								1			0 0 2	
529½	24	Thomas Amiot									50		0 0 1	
548½	25	Joseph Duval, père									50		0 0 1	
549½	25	Damase Lefebvre									50		0 0 1	
550½	25	Benjamin Duval								1			0 0 2	
551½	25	Joseph Montpetit, père									50		0 0 1	
555½	26	Messire Clet Dufour									25		0 0 0½	
564	28	Jos. Verronneau dit Denis											0 8 4	
567	29	Do.											0 8 3½	

No. de référence.	No. du Terrier.	NOMS DES CENSITAIRES.	ETENDUE DE LA CONCESSION OU DU TERRAIN POSSÉDÉ. FRONT. Arpents.	Perches.	Pieds.	PROFONDEUR. Arpents.	Perches.	Pieds.	SUPERFICIE. Arpents.	Perches.	Pieds.	Emplacements ou Lots à bâtir, ou pour d'autres fins que pour des fins agricoles. VALEUR. £ s. d.	Montant de la Rente Constituée à être payée par le Censitaire. £ s. d.	Voyez référence au bas.
570	30	Jean Bte. Lalonde												(7)
572	31	Pierre Denis dit Picard												(8)
600	3	F. X. André dit St. Amant											0 8 4	
607	7	Thomas Ledwidge											0 8 4	
608	7	Pierre Emilien Watier											0 8 4	
609	8	Do.											0 16 8	
642½	C	Jean Bte. Pigeon							2				0 0 8½	
657	2	John Grinsell											1 12 9½	
659	3	Moyse Prieur											0 15 10	
662	5	François Houle, fils											0 7 4½	
669	8	François Roderick											0 12 10	
685½	17	Antoine Lalonde							1				0 0 4½	
741	54	J. Bte. Merleau											0 14 10	
746	56	Succ. de feu Joseph Bériau											0 0 7½	
747	56	Edouard Groulx											0 0 1	
748	56	J. Bte. Richer, fils											0 7 5	
760	4	Peter. A. McNaughton											0 7 11	
773½	14	Pierre Sauvé							1				0 0 3½	
856	15	François Lafortune											0 19 1	
859	17	James Beauchêne											0 9 10½	
865½	19	Walter Williams							1				0 0 4½	
868½	19	François Rouleau								50			0 0 2½	
870½	20	J. Bte. Sauvé							1				0 0 4½	
880½	A	Succ. de Charles McPherson							1				0 0 10½	
920½	7	Joseph Samson							2				0 0 6½	
921½	7	Pierre Alfred Sauvé							1	50			0 0 5	
922½	7	F. X. Lalonde							1				0 0 3½	
974	18	Séraphin Lantier											0 18 4	
992	11	F. X. Cuierrier							62	4			0 17 4	
993	11	Antoine Chenier							8	46			0 2 3	
999	17	John McArthur											0 9 9½	
1000	17	Les Commissaires d'Ecoles de St. Policarpe											0 0 1½	
1001	17	Mercien et Toussaint Dubois							34	75			0 9 8	
1002	18	Do.							70	50			0 19 7	
1028	4	Arthur McArthur											0 0 4	
1072½	11	Les Commissaires d'Ecoles								25			0 0 1	

No. de référence.	No. du Terrier.	NOMS DES CENSITAIRES.	ÉTENDUE DE LA CONCESSION OU DU TERRAIN POSSÉDÉ. FRONT. Arpents.	Perches.	Pieds.	PROFONDEUR. Arpents.	Perches.	Pieds.	SUPERFICIE. Arpents.	Perches.	Pieds.	Emplacements ou Lots à bâtir, ou pour d'autres fins que pour des fins agricoles. VALEUR. £ s. d.	Montant de la Rente Constituée à être payée par le Censitaire. £. s. d.
1110	8	Finly McLennan										.....	1 1 2
1135	1	Amédée Vaudette										.....	0 12 3
1151	13	Joseph Claude										.....	0 9 2
1177	9	Donald McGregor										.....	0 18 5
1198	27	John McCuaig							21			.....	0 2 11½
1246	A	J. Bte. D'Aoust										.....	0 5 8½
1247	A	Louis Montpetit										.....	0 5 8½
1248	A	Olympe Lantier										.....	0 5 8½
1249	B	Jean Bte. D'Aoust										.....	0 5 8½
1250	B	Louis Montpetit										.....	0 5 8½
1251	B	Olympe Lantier										.....	0 5 8½
1252	C	J. Bte. D'Aoust										.....	0 5 8½
1253	C	Louis Montpetit										.....	0 5 8½
1254	C	Olympe Lantier										.....	0 5 8½
1255	1	Louis Montpetit										.....	0 6 7
1266	11	Antoine Giroux										.....	0 16 7

4o. Quant au surplus des matières et choses contenues dans le présent Cadastre, il est confirmé et maintenu tel que fait, fixé et établi par le Commissaire chargé de la confection d'icelui, et tel que le tout apparait actuellement au dit Cadastre.

Et en foi de tout ce que dessus nous avons signé.

S. LELIEVRE,
C. DELAGRAVE.

Commissaires-Réviseurs.

(1) Cette terre sera chargée de 17 sous tournois par chaque arpent en superficie, faisant 54 livres et 11 sous ancien cours, lorsqu'elle passera en mains étrangères.
(2) Cette terre sera chargée de 37 livres 10 sous ancien cours, lorsqu'elle passera en mains étrangères.
(3) Do. do. do. do. do. do.
(4) Cette terre sera chargée de 12 sous tournois par arpent en superficie, lorsqu'elle passera en mains étrangères.
(5) Cette terre sera chargée de 49 livres et 17 sous ancien cours, si elle passe en d'autres mains, sauf le cas de succession en ligne directe.
(6) Cette terre sera chargée de 32 livres et 14 sous ancien cours, lorsqu'elle passera en mains étrangères.
(7) Cette terre est chargée de six sous tournois par arpent, si le preneur ne bâtit pas maison et grange et n'a pas défriché et tenu constamment feu et lieu d'après le titre de concession.
(8) Do. do. do. do. do. do. do. do.

Province du Canada,
Bas Canada.

Je soussigné, HENRY JUDAH, un des commissaires en vertu de l'Acte Seigneurial Refondu, ai fait, en triplicata, et conformément à la loi, le présent cadastre abrégé de la Seigneurie de la Nouvelle Longueuil.

Les rentes constituées, payables au seigneur de cette seigneurie, par les censitaires d'icelle, et la valeur des droits casuels, pour l'abolition desquels une indemnité est accordée, par le gouvernement de cette province, au dit seigneur, pour le rachat du droit de lods et ventes, et du droit de banalité sont celles qui apparaissent au présent cadastre, tel qu'amendé et corrigé par le jugement de la Cour de Révision.

Et en foi de tout ce que dessus j'ai signé.

Montréal, 24 Janvier, 1863.

Commissaire sous l'Acte Seigneurial Refondu

Procé

SE

Fait

No. 93.

CANADA, B. C.

Procédés sous l'Acte Seigneurial de 1854 et ses amendements.

CADASTRE ABRÉGÉ

DE LA

SEIGNEURIE DE NOYAN,

POSSÉDÉE PAR M. C. BURTON, ÉCUYER.

Fait le 24 Janvier, 1861, par HENY. JUDAH, Ecuyer, Commissaire.

INDEX DES CONCESSIONS, ETC.,

AU

CADASTRE ABRÉGÉ

DE LA

SEIGNEURIE DE NOYAN.

	Page.
Village de Henriville	3
Première Concession, Nouveau Mesurage	4
Première Concession, Mesurage de Watson	4
Deuxième Concession, Mesurage de Watson	5
Troisième Concession, Mesurage de Watson	6
Quatrième Concession, Mesurage de Watson	7
Clarenceville	8
Cinquième Concession, Mesurage de Watson	8
Sixième Concession, Mesurage de Watson	9
Septième Concession, Mesurage de Watson	9
Huitième Concession, Mesurage de Watson	10
Neuvième Concession, Ancien Mesurage	11
Dixième Concession, Ancien Mesurage	12
Onzième Concession	12
Douzième Concession	12
Treizième Concession	13
Concession Est	13
Première Concession Est de la Rivière du Sud	14
Première Concession Nord de la Rivière du Sud	15
Première Concession Sud-Ouest de la Rivière du Sud	16
Pointe	16
Première Concession, Mesurage de Westover	16
Deuxième Concession, Ancien Mesurage	17
Troisième Concession, Ancien Mesurage	18
Deuxième Concession, Nouveau Mesurage	19
Deuxième Concession, Ancien Mesurage	19
Troisième Concession, Nouveau Mesurage	20
Quatrième Concession, Nouveau Mesurage	22
Cinquième Concession, Nouveau Mesurage	23
Sixième Concession, Nouveau Mesurage	23
Septième Concession, Nouveau Mesurage	24
Huitième Concession, Nouveau Mesurage	24
Neuvième Concession, Nouveau Mesurage	25
Première Concession, Rivière Richelieu	27
Deuxième Concession, Mesurage de Warner	27
Pointe près de l'Isle Jenny	28
Isle Jenny	28

No. de référence.	No. du Terrier.	NOMS DES CENSITAIRES.	ÉTENDUE DE LA CONCESSION OU DU TERRAIN FOSSÉDÉ. FRONT. Arpents.	Perches.	Pieds.	PROFONDEUR. Arpents.	Perches.	Pieds.	SUPERFICIE. Arpents.	Perches.	Pieds.	Emplacements ou Lots à bâtir, ou pour d'autres fins que pour des fins agricoles. VALEUR. £	s.	d.	Montant de la Rente Constituée à être payée par le Censitaire. £	s.	d.	Voyez référence au bas.
		Village de Henriville.																
1	1	Pierre Dandurand, fils	...	...	...	...	...	...	1	38	...	40	0	0	0	6	10	
2	1, 2	Timothé Lague	...	...	...	...	...	...	1	92	...	100	0	0	0	9	8	
3	3	Nazaire Lizotte	...	...	...	...	...	...	...	48	...	15	0	0	0	2	6	
4	4	Joseph Allard	...	...	...	...	...	...	4	27	162	100	0	0	1	1	5	
5	5	Terence McGinn	...	...	...	...	...	...	3	23	...	60	0	0	0	16	2	
6	6	E. S. Goodnow	1	...	...	4	...	...	4	...	...	300	0	0	1	0	0	
7	7	Isaac Hogle	1	...	...	4	...	...	4	...	...	250	0	0	1	0	0	
8	8	L'Eglise Presbytérienne	1	...	...	4	...	...	4	...	...	.....			1	0	0	
9	9	Les Commissaires d'Ecoles	...	...	...	...	...	...	...	50	...	.....			0	2	6	

ERRATA.

No. de référence.		Nature de l'Erreur.			
301	Rente constituée	*au lieu de*	£1 3 1	*lisez*	£1 1 3
695	Nom	"	Dalpé	"	Duval

Noyan. No. 93.

23	[illegible]	A. L. Demers	...	...	...	...	...	...	...	43	...	90	0	0	0	2	3½	
24	20	Joseph Lânier	...	...	...	...	...	...	...	43	...	25	0	0	0	2	4	
25	21	Alexis Simard	...	...	...	...	...	...	1	13	162	110	0	0	0	5	7	
26	22	E. R. Demers	...	...	...	...	...	...	...	35	...	225	0	0	0	1	9	
27	22	Joseph Picard	...	...	...	...	...	...	...	57	...	35	0	0	0	2	8	
28	23	E. R Demers	...	...	...	...	...	...	...	57	...	25	0	0	0	2	8	
29	23	Israël Demers	...	...	...	...	...	...	...	49	...	60	0	0	0	2	6	
30	23	Louis Fournier	...	...	...	...	...	...	...	94	...	150	0	0	0	4	8	
31	23	Joseph Demers *et al.*	...	...	...	...	...	...	1	...	...	25	0	0	0	0	4½	
32	24	Hubert Dupuis	...	...	...	...	...	...	...	81	...	45	0	0	0	4	1	
33	24	Narcisse Demers	...	...	...	...	...	...	...	69	...	90	0	0	0	3	5	
34	25	Do.	...	...	...	...	...	...	2	98	162	35	0	0	0	14	10	
35	26	Terence McGinn	...	...	...	...	...	...	3	36	...	25	0	0	0	16	10	
36	27	E. S. Goodnow	...	...	...	...	...	...	3	79	...	30	0	0	0	19	0	

1 *Noyan.*

INDEX DES CONCESSIONS, ETC.,

AU

CADASTRE ABRÉGÉ

DE LA

SEIGNEURIE DE NOYAN.

	Page.
Village de Henriville	3
Première Concession, Nouveau Mesurage	4
Première Concession, Mesurage de Watson	4
Deuxième Concession, Mesurage de Watson	5
Troisième Concession, Mesurage de Watson	6
Quatrième Concession, Mesurage de Watson	7
Clarenceville	
Première Concession Sud-Ouest de la Rivière du Sud	16
Pointe	16
Première Concession, Mesurage de Westover	16
Deuxième Concession, Ancien Mesurage	17
Troisième Concession, Ancien Mesurage	18

No. de référence.	No. du Terrier.	
1	1	P
2	1, 2	T
3	3	N
4	4	J
5	5	T
6	6	E
7	7	I
8	8	L
9	9	L
10	9	J
11	10	A
12	10	J.
13	11	P
14	12	J
15	13	W
16	14	J
17	15	S
18	16	P
19	17	J
20	18	L
21	A	P
22	19	P
23	20	A
24	20	J
25	21	A
26	22	E
27	22	J
28	23	E
29	23	I
30	23	L
31	23	J
32	24	H
33	24	N
34	25	
35	26	T
36	27	E

No. de référence.	No. du Terrier.	NOMS DES CENSITAIRES.	ÉTENDUE DE LA CONCESSION OU DU TERRAIN POSSÉDÉ. FRONT. Arpents.	Perches.	Pieds.	PROFONDEUR. Arpents.	Perches.	Pieds.	SUPERFICIE. Arpents.	Perches.	Pieds.	Emplacements ou Lots à bâtir, ou pour d'autres fins que pour des fins agricoles. VALEUR. £ s. d.	Montant de la Rente Constituée à être payée par le Censitaire. £ s. d.	Voyez référence au bas.
		Village de Henriville.												
1	1	Pierre Dandurand, fils							1	38		40 0 0	0 6 10	
2	1, 2	Timothé Lague							1	92		100 0 0	0 9 8	
3	3	Nazaire Lizotte								48		15 0 0	0 2 6	
4	4	Joseph Allard							4	27	162	100 0 0	1 1 5	
5	5	Terence McGinn							3	23		60 0 0	0 16 2	
6	6	E. S. Goodnow	1			4			4			300 0 0	1 0 0	
7	7	Isaac Hogle	1			4			4			250 0 0	1 0 0	
8	8	L'Eglise Presbytérienne	1			4			4			.....	1 0 0	
9	9	Les Commissaires d'Ecoles								50		.....	0 2 6	
10	9	James N. Taylor							3	50		18 0 0	0 17 6	
11	10	Albert Chapman							3	50		25 0 0	0 17 6	
12	10	J. Bte. Chicoine								50		50 0 0	0 2 6	
13	11	Patrick McKernon	1			4			4			30 0 0	1 0 0	
14	12	Jean Marie Bonneau							4			100 0 0	1 0 0	
15	13	William Judson							4			40 0 0	1 0 0	
16	14	James N. Taylor							4			55 0 0	1 0 0	
17	15	Succession I. H. Roe							2	54		15 0 0	0 12 6	
18	16	Pierre Girard							3	51		50 0 0	0 17 7	
19	17	Jacob Bonneau							4			125 0 0	1 0 0	
20	18	Luc Fortin							3	50		20 0 0	0 17 6	
21	A	Polly Ann Warner								60		10 0 0	0 3 0	
22	19	Pierre Elie								43		150 0 0	0 2 6	
23	20	A. L. Demers								43		90 0 0	0 2 3½	
24	20	Joseph Lânier								43		25 0 0	0 2 4	
25	21	Alexis Simard							1	13	162	110 0 0	0 5 7	
26	22	E. R. Demers								35		225 0 0	0 1 9	
27	22	Joseph Picard								57		35 0 0	0 2 8	
28	23	E. R Demers								57		25 0 0	0 2 8	
29	23	Israël Demers								49		60 0 0	0 2 6	
30	23	Louis Fournier								94		150 0 0	0 4 8	
31	23	Joseph Demers *et al.*							1			25 0 0	0 0 4½	
32	24	Hubert Dupuis								81		45 0 0	0 4 1	
33	24	Narcisse Demers.....e								69		90 0 0	0 3 5	
34	25	Do.							2	98	162	35 0 0	0 14 10	
35	26	Terence McGinn							3	36		25 0 0	0 16 10	
36	27	E. S. Goodnow							3	79		30 0 0	0 19 0	

1 *Noyan.*

No. de référence.	No. du Terrier.	NOMS DES CENSITAIRES.	ÉTENDUE DE LA CONCESSION OU DU TERRAIN POSSÉDÉ. FRONT. Arpents.	Perches.	Pieds.	PROFONDEUR. Arpents.	Perches.	Pieds.	SUPERFICIE. Arpents.	Perches.	Pieds.	Emplacements ou Lots à bâtir, ou pour d'autres fins que pour des fins agricoles. VALEUR. £ s. d.	Montant de la Rente Constituée à être payée par le Censitaire. £ s. d.	Voyez référence au fin.
		Village de Henriville.— (Suite.)												
37	28	Owen Campbell							4			175 0 0	1 0 0	
38	29	La Fabrique Episcopalienne							4			.....	1 0 0	
39	30	Samuel Parker							4			250 0 0	1 0 0	
40	31	Alvin C. Sturtevant							4			200 0 0	1 0 0	
41	32	Do.							4			.....	1 0 0	
42	32	Edward Rodden								18		50 0 0	0 0 11	
43	33	André Rocque							2			60 0 0	0 10 0	
44	33	Joseph Chicoine							2			75 0 0	0 10 0	
45	34	Lemesurier & Cie							4			30 0 0	1 0 0	
46	35	Jean Marie Bonneau							4			50 0 0	1 0 0	
47	36	Toussaint Martin							4			40 0 0	1 0 0	
48	37	Antoine Gosselin							4			80 0 0	1 0 0	
49	38	William Morgan							4			300 0 0	1 0 0	
50	38	Do.							4			45 0 0	1 0 0	
51	39	Louis Brouillet								40		35 0 0	0 2 0	
52	40	Louis Dion							1			5 0 0	0 5 0	
53	40	Jacob Guertin								36		3 0 0	0 1 10½	
		Première Concession, Nouveau Mesurage.												
54	1	Cléophas Daigneau								19		2 0 0	0 0 1	
		Première Concession, Mesurage de Watson.												
55	3	A. H. Vaughan							45			.....	0 12 8½	
56	3	William Wilson							1			.....	0 0 4½	
57	4	Amos H. Vaughan	4			14	5		58			.....	1 0 0	
58	5	Reuben H. Vaughan	4			17	5		70			.....	1 6 4	
59	6	Christopher Hudson	4			17	8		71	20		.....	1 7 2½	
60	7	Do.	2			17	8		35	60		.....	0 13 8	
61	7	Alexander B. Struthers	2			20			40			.....	0 15 3	
62	8	Do.	1			23	5		23	50		.....	0 8 11½	
63	8	Robert Struthers	3			23	5		70	50		.....	1 6 9½	
64	9	Veuve Jasper Lodge	4			21	2	9	85			.....	1 10 10	
65	10	Robert Struthers	3	9	7	24	7		97	73		.....	1 2 4½	
66	11	Philip C. Derick	3	9	7	24	7		93	73		.....	1 2 4½	
67	12	Jonathan Gilman	4			11			44			.....	0 9 2	
68	12	Philo Derick	4			14			56			.....	0 13 2	

No. de référence.	No. du Terrier.	NOMS DES CENSITAIRES.	ÉTENDUE DE LA CONCESSION OU DU TERRAIN POSSÉDÉ. FRONT. Arpents.	Perches.	Pieds.	PROFONDEUR. Arpents.	Perches.	Pieds.	SUPERFICIE. Arpents.	Perches.	Pieds.	Emplacements ou Lots à bâtir, ou pour d'autres fins que pour des fins agricoles. VALEUR £ s. d.	Montant de la Rente Constituée à être payée par le Censitaire. £ s. d.	Voyez référence au lais.
		Première Concession, Mesurage de Watson.—(Suite.)												
69	13	Abraham Friat	4			12	8		52				0 14 8	
70	13	Philo Derick	4			12	8		52				0 14 8	
71	14	Benjamin Vaughan							67				1 5 4½	
72	14	Conrad Derick							60				1 2 6	
73	15	Do.	5	5		27	5		151				2 6 0	
		Deuxième Concession, Mesurage de Watson.												
74	1	Joseph Shand							98	50			1 17 6½	
75	2	Do.	2			25	7	9	51	50			0 19 6½	
76	2	John Holmes	2			27	5		55				1 0 10½	
77		William Wilson	2			28			56				1 1 3	
78		John & David Simpson	2			28			56				1 1 3	
79	4	Joseph Ledoux	2			28			56				1 1 3	
80	4	Charles Derick	2			28			56				1 1 3	
81	5	Amos H. Vaughan	4			28			112				2 2 6	
82	6	John Derick	2			28			56				1 1 3	
83	6	Jean Trépanier	2			27	6		55	62	162		1 1 1	
84	7	Antoine Goyette	2			27	6		55	62	162		1 1 1	
85	7	Jean Trépanier	2			28			56				1 1 3	
86	8	Philip C. Derick	2			28			56				1 1 3	
87	8	Do.	2			28			56				1 1 3	
88	9	Charles Derick	2			28			56				1 1 3	
89	9	John Truscott	2			28			56				1 1 3	
90	10	Do.	2			27	6		55	62	162		1 1 1	
91	10	Gersham Vaughan	2			28			56				1 1 3	
92	11	Do.							41				0 15 6½	
93	11	Robert Struthers							41				0 15 4½	
94	11	Henry Derick	1			13	2		13	20			0 5 3	
95	11	Veuve Joseph Lodge	1			14	8		14	80			0 5 7½	
96	12	William J. Derick	3			28			84				1 11 10½	
97	12	Philip C. Derick	1			29			29				0 11 0	
98	13	John P. Derick	3	6	1	28			87	63			1 13 4	
99	14	Christopher Derick	3	6	1	28			87	63			1 13 4	
100	15	Frederick Derick	5	2		28			145	60			2 6 8	

No. de référence.	No. du Terrier.	NOMS DES CENSITAIRES.	ÉTENDUE DE LA CONCESSION OU DU TERRAIN POSSÉDÉ. FRONT. Arpents.	Perches.	Pieds.	PROFONDEUR. Arpents.	Perches.	Pieds.	SUPERFICIE. Arpents.	Perches.	Pieds.	Emplacements ou Lots à bâtir, ou pour d'autres fins que pour des fins agricoles. VALEUR. £ s. d.	Montant de la Rente Constituée à être payée par le Censitaire. £ s. d.	Voyez référence au lieu.
		Troisième Concession, Mesurage de Watson.												
101	1	Edward Scott	2			28			56				1 1 3	
102	1	P. Boudineau dit Langevin	2			28			56				1 1 3	
103	2	Frederick Patterson	4			18	7		74	80			1 8 7	
104	2	Daniel Noakes	4			9	3		37	20			0 13 11	
105	3	Do.	4			28			112				2 2 6	
106	4	Charles N. Derick	2			28			56				1 1 3	
107	4	Newman Derick	2			28			56				1 1 3	
108	5	John Young, senior	4			28			112				2 2 6	
109	6	Andrew Holdon	2			20			40				0 15 3	
110	6	J. H. Clarke	2			8			16				0 6 0	
111	6	Do.							18				0 6 9	
112	6	Ira Fadden							5				0 1 10½	
113	6	Andrew Holdon							33				0 12 6	
114	7	Philip Young	2			28			56				1 1 3	
115	7	George Young	2			28			56				1 1 3	
116	8	John Keet	2			28			56				1 1 3	
117	8	Do.	2			28			56				1 1 3	
118	9	Daniel Young	2			10			20				0 7 9	
119	9	Zacharie Cloutier	2			10			20				0 7 6	
120	9	Jacob Wait	2			18			36				0 13 9	
121	9	John Manahan	2			18			36				0 13 9	
122	10	Albert Chapman	4			28			112				2 2 6	
123	11	Louis Leclère	2			28			56				1 1 3	
124	11	George Row	2			28			56				1 1 3	
125	12	Do.	1			28			28				0 10 7½	
126	12	Enoch Curtis	1			28			28				0 10 7½	
127	12	George Row	2			28			56				1 1 3	
128	13	Do.	2			28			56				1 1 3	
129	13	David Derick	2			12			24				0 9 0	
130	13	George Row	2			16			32				0 12 3	
131	14	Jacob Kimball							52	50			1 1 0	
132	14	David Derick							59	50			1 1 6	
133	15	George Row	5	9		28	8		145	40			2 15 1	

No. de référence.	No. du Terrier.	
134	1	H
135	1	W
136	1	W
137	2	B
138	2	A
139	2	Jo
140	3	P
141	3	Jo
142	4	B
143	4	P
144	4	Ja
145	5	R
146	5	Ja
147	5	J.
148	6	W
149	6	J.
150	6	C
151	6	J.
152	7	A
153	7	H
154	8	Jo
155	8	U
156	9	
157	9	
158	9	F
159	10	W
160	10	Jo
161	10	W
162	11	W
163	11	Jo
164	11	L
165	11	Jo
166	12	R
167	12	A
168	13	R
169	13	D

Montant de la Rente Constituée à être payée par le Censitaire. £ s. d.	Voyez référence au bas.	No. de référence.	No. du Terrier.	NOMS DES CENSITAIRES.	ÉTENDUE DE LA CONCESSION OU DU TERRAIN POSSÉDÉ. FRONT. Arpents.	Perches.	Pieds.	PROFONDEUR. Arpents.	Perches.	Pieds.	SUPERFICIE. Arpents.	Perches.	Pieds.	Emplacements ou Lots à bâtir, ou pour d'autres fins que pour des fins agricoles. VALEUR. £ s. d.	Montant de la Rente Constituée à être payée par le Censitaire. £ s. d.	Voyez référence au bas.
				Quatrième Concession, Mesurage de Watson.												
1 1 3		134	1	H. Boudineau dit Langevin	...	...	...	...	...	...	43	50	...	.....	0 16 6½	
1 1 3		135	1	W. Boudineau dit Langevin	...	...	...	...	...	...	43	50	...	.....	0 16 6½	
1 8 7		136	1	William Scott	...	...	...	...	...	...	25	...	...	.....	0 9 7	
0 13 11		137	2	Benjamin Salls	...	...	...	...	...	...	35	...	...	.....	0 13 1½	
2 2 6		138	2	Abraham Colton	...	...	...	...	...	...	52	...	...	.....	0 19 9	
1 1 3		139	2	John Little	4	...	...	6	2	9	25	...	...	.....	0 9 4½	
1 1 3		140	3	Philip Derick	4	...	...	20	5	...	82	...	...	.....	1 11 3	
2 2 6		141	3	John Little	4	...	...	7	5	...	30	...	...	.....	0 11 3	
0 15 3		142	4	Briggs Tryon	...	...	...	...	...	...	51	50	...	.....	0 19 6	
0 6 0		143	4	Peter Colton	1	5	...	20	5	...	30	50	...	.....	0 11 8½	
0 6 9		144	4	Jacob Derick	4	...	...	7	5	...	30	...	...	.....	0 11 3	
0 1 10½		145	5	Reuben Scott	3	...	...	20	5	...	61	50	...	.....	1 3 3	
0 12 6		146	5	James Tryon	1	...	...	20	5	...	21	50	...	.....	0 7 10½	
1 1 3		147	5	J. H. Clarke	4	...	...	7	...	...	28	...	...	.....	0 10 7½	
1 1 3		148	6	William Spoor	2	...	...	21	...	...	42	...	...	.....	0 16 0	
1 1 3		149	6	J. H. Clarke	2	...	...	7	...	...	14	...	...	.....	0 5 3	
1 1 3		150	6	Cumfort Fadden	2	...	...	21	...	...	42	...	...	.....	0 16 0	
0 7 9		151	6	J. H. Clarke	2	...	...	7	...	...	14	...	...	.....	0 5 3	
0 7 6		152	7	Albert Chapman	...	...	...	...	...	...	37	33	108	.....	0 14 2	
0 13 9		153	7	H. N. Taylor	...	...	...	...	...	...	74	66	216	.....	1 8 4	
0 13 9		154	8	John Salls	3	5	...	28	...	...	98	...	...	.....	1 17 3	
2 2 6		155	8	U. Laflin	...	5	...	28	...	...	14	...	...	.....	0 5 3	
1 1 3		156	9	Do.	2	...	...	28	...	...	56	...	...	.....	1 1 3	
1 1 3		157	9	Do.	2	...	...	21	...	...	42	...	...	.....	0 14 6	
0 10 7½		158	9	Felix Salls	2	...	...	9	...	...	18	...	...	.....	0 6 9	
0 10 7½		159	10	William Salls	4	...	...	22	...	...	88	...	...	.....	1 13 6	
1 1 3		160	10	John Keet	4	...	...	6	...	...	24	...	...	.....	0 9 0	
1 1 3		161	10	William Salls	...	...	...	...	...	...	22	...	...	.....	0 8 1½	
0 9 0		162	11	William Derick	2	...	...	28	...	...	56	...	...	.....	1 1 3	
0 12 3		163	11	John Keet	...	...	...	...	...	...	40	...	...	.....	0 15 3	
1 1 0		164	11	Louis Leclère	...	...	...	...	...	...	6	...	...	.....	0 2 3	
1 1 6		165	11	John Allen	2	...	...	5	...	...	10	...	...	.....	0 3 9	
2 15 1		166	12	Révérend M. Townsend	4	...	...	16	5	9	67	...	...	.....	1 5 4½	
		167	12	Albert Chapman	4	...	...	12	5	...	50	...	...	.....	0 19 0	
		168	13	Révérend M. Townsend	4	...	...	16	3	18	65	60	...	.....	1 4 10½	
		169	13	David Smith	4	...	...	11	5	...	46	40	...	.....	0 17 6	

No. de réference.	No. du Terrier.	NOMS DES CENSITAIRES.	ÉTENDUE DE LA CONCESSION OU DU TERRAIN POSSÉDÉ. FRONT. Arpents.	Perches.	Pieds.	PROFONDEUR. Arpents.	Perches.	Pieds.	SUPERFICIE. Arpents.	Perches.	Pieds.	Emplacements ou Lots à bâtir, ou pour d'autres fins que pour des fins agricoles. VALEUR. £ s. d.	Montant de la Rente Constituée à être payée par le Censitaire. £ s. d.	Voyez référence au bas.
		Clarenceville.												
170	14	Aaron & Moses Spears	4			12	4	9	49	96			0 19 0	
171	14	Albert Chapman	4			15	5		62				1 3 9	
172	14	Do.							1			75 0 0	0 0 4½	
173	15	Do.							57				1 1 7½	
174	15	La Fabrique de Clarenceville							3				0 1 1½	
175	15	David Tryon							7	40			0 2 9½	
176	15	Albert Chapman								5	180	75 0 0	0 0 1	
177	15	Dadid Sawyer								55	136	75 0 0	0 0 2½	
178	15	John Taylor								2	252	125 0 0	0 0 1	
179	15	D. S. Clarke *et al*							18				0 6 9	
180	15	Jasper Schutt							36				0 13 6	
181	15	Robert Hoyle								50		75 0 0	0 0 2½	
182	15	Charles Stuart								70		75 0 0	0 0 8	
		Cinquième Concession, Mesurage de Watson.												
183	1, 2	William Scott							25	20			0 10 5	
34	1	Albert Chapman							10				0 3 9	
185	2	George Phillips	2	5		6	4		16				0 6 0	
186	3	John Scott	4			7			28				0 10 7½	
187	4	Do.	4			7			28				0 10 7½	
188	5	Isaac Salls	4			8			32				0 12 6	
189	6	Enoch Allen	4			8			32				0 12 6	
190	7	Isaac Salls	2	5		8			20				0 7 6	
191	7	John Anderson	1	5		8			12				0 4 6	
192	8	Isaac Salls	3			8			24				0 9 3	
193	8	Thomas Scott	1			8			8				0 3 3	
194	8	Albert Chapman	2			2	5		5				0 1 10½	
195	9	Thomas Scott	4			8	7	13	35				0 13 7	
196	10	Isaac French							25				0 9 6	
197	10	Daniel Mandigo							12				0 4 6	
198	10	William Spoor							10				0 3 9	
199	10	Filer Salls							63				1 3 10½	
200	11	John Haller	4			10			40				0 15 3	
201	11	Oliver Flagg	1			9			9				0 3 4½	
202	12	E. W. Harrington	2			28			56				1 1 3	
203	12	John McNeil	2			28			56				1 1 3	

No. de référence.	No. du Terrier.	NOMS DES CENSITAIRES.	ÉTENDUE DE LA CONCESSION OU DU TERRAIN POSSÉDÉ. FRONT. Arpents.	Perches.	Pieds.	PROFONDEUR. Arpents.	Perches.	Pieds.	SUPERFICIE. Arpents.	Perches.	Pieds.	Emplacements ou Lots à bâtir, ou pour d'autres fins que pour des fins agricoles. VALEUR. £ s. d.	Montant de la Rente Constituée à être payée par le Censitaire. £ s. d.	Voyez référence au lots.
		Cinquième Concession, Mesurage de Watson.—(Suite.)												
204	13	John McNeil	2			20			40				0 15 0	
205	13	James Collins	2			15	5		31				0 12 8½	
206	13	Henry Lynn	4			4			16				0 6 0	
207	13	W. McKee & J. Wood							25				0 9 6	
208	14	Alexander Bell	4			14			56				1 1 3	
209	14	Daniel Smith	4			14			56				1 1 3	
210	15	Albert Chapman	4	9		14			70				1 6 6	
211	15	Hugh Odburt	4	9		14			70				1 6 6	
		Sixième Concession, Mesurage de Watson.												
212	1	Samuel Mandigo	4			15			60				1 3 0	
213	2	Do.	4			15			60				1 3 0	
214	3	Jeremiah Mandigo	4			20	2		80	80			1 10 6	
215	4	David L. Lewis	4			28 / 20			96				1 16 6	
216	5	Do.	4			28			112				2 2 6	
217	6	David Sawyer	4			25	5		102				1 18 9	
218	6	Albert Chapman	4			2	5		10				0 3 9	
219	7	John Beerwort	4			28			112				2 2 6	
220	8	Robert Miller	4			28			112				2 2 6	
221	9	William McVicar	4			28			112				2 2 6	
222	10	William H. French	4			28			112				2 2 6	
223	11	Isaac French	4			28			112				2 2 6	
224	12	Do.	4			28			112				2 2 6	
225	13, 14	H. M. Miller	8			18			144				2 15 0	
226	13	David Sears	4			10	5		42				0 16 0	
227	14	John Finlay	4			10	5		42				0 16 0	
228	15	David Sears	2			14			28				0 10 7½	
229	15	William Gilmer	2			14			28				0 10 7½	
230	15	Henry Lynn, Junior	2	4		5	14		34	30			0 13 0	
231	15	Patrick Clarke	2	4		5	14		34	30			0 13 0	
		Septième Concession, Mesurage de Watson.												
232	1	James Adams	4			22			88				1 13 6	
233	1	Frederick Alexander	4			5			20				0 7 6	
234	1	William McGinnis	4			1			4				0 1 6	

No. de référence.	No. du Terrier.	NOMS DES CENSITAIRES.	ÉTENDUE DE LA CONCESSION OU DU TERRAIN POSSÉDÉ. FRONT. Arpents.	Perches.	Pieds.	PROFONDEUR. Arpents.	Perches.	Pieds.	SUPERFICIE. Arpents.	Perches.	Pieds.	Emplacements ou Lots à bâtir, ou pour d'autres fins que pour des fins agricoles. VALEUR. £ s. d.	Montant de la Rente Constituée à être payée par le Censitaire. £ s. d.	Voyez référence au bas.
		Septième Concession, Mesurage de Watson.—(Suite.)												
235	2	Samuel Mandigo	4	6	9	14	8	9	69	60	...	.....	1 6 6	
236	2	William McGinnis	4	6	9	13	1	9	61	14	...	.....	1 3 1½	
237	3	James Smith	4	...	...	11	5	...	46	...	...	.....	0 17 5	
238	3	William McGinnis	4	...	...	16	5	...	66	...	...	.....	1 5 1	
239	4	Henry Miller	4	...	...	13	...	...	52	...	...	.....	0 19 9	
240	4	William McGinnis	4	...	...	15	...	...	60	...	...	.....	1 2 9	
241	5	Henry Miller	4	...	...	13	...	...	52	...	...	.....	0 19 9	
242	5	William McGinnis	4	...	...	15	...	..	60	...	...	.....	1 2 9	
243	6	Henry Miller	4	...	...	13	...	...	52	...	...	.....	0 19 9	
244	6	William McGinnis	4	...	...	15	...	...	60	...	...	.....	1 2 9	
245	7	David Sawyer	4	...	...	19	...	...	76	...	...	.....	1 9 0	
246	7	William McGinnis	4	...	...	9	...	...	36	...	...	.....	0 13 6	
247	8	David Sawyer	4	...	...	19	...	...	76	...	...	.....	1 9 0	
248	8	William McGinnis	4	...	...	9	...	...	36	...	...	.....	0 13 6	
249	9	Peter Crellar	4	...	...	27	...	...	108	...	...	.....	2 1 0	
250	9	William McGinnis	4	...	...	1	...	...	4	...	...	.....	0 1 6	
251	10	Rufus H. Crellar	4	...	...	27	...	...	108	...	...	.....	2 1 0	
252	10	William McGinnis	4	...	...	1	...	...	4	...	...	.....	0 1 6	
253	11	Griffin Scriver	4	...	...	19	...	...	76	...	...	.....	1 9 0	
254	11	William McGinnis	4	...	...	9	...	...	36	...	...	.....	0 13 6	
255	12	Griffin Scriver	4	...	...	19	...	...	76	...	...	.....	1 9 0	
256	12	William McGinnis	4	...	...	9	...	...	36	...	...	.....	0 13 6	
257	13	John Beerwort	4	...	...	19	5	...	78	...	...	.....	1 9 7	
258	13	William McGinnis	4	...	...	7	...	...	28	...	...	.....	0 10 7½	
259	14	Albert Chapman	4	...	...	21	...	...	84	...	...	.....	1 11 10½	
260	14	William McGinnis	4	...	...	7	...	...	28	...	...	.....	0 10 7½	
261	15	Isaac Schoolcraft	5	3	...	21	...	...	111	30	...	.....	2 2 2½	
262	15	John Hawley	5	3	...	7	...	...	37	10	...	.....	0 14 0	
		Huitième Concession, Mesurage de Watson.												
263	1	Louis Carpentier	4	...	...	28	...	...	112	...	...	.....	2 2 6	
264	2	Richard Martin	4	...	{	28	}	...	106	...	...	.....	2 0 3	
					{	25	}							
265	2	Frederick Alexander	2	...	...	3	...	...	6	...	...	.....	0 2 3	
266	3	Stephen Bullis	4	...	...	28	...	...	112	...	...	.....	2 2 6	
267	4	Do.	4	...	...	28	...	...	112	...	...	.....	2 2 6	

No. de référence.	No. du Terrier.	NOMS DES CENSITAIRES.	ÉTENDUE DE LA CONCESSION OU DU TERRAIN POSSÉDÉ. FRONT. Arpents	Perches	Pieds	PROFONDEUR. Arpents	Perches	Pieds	SUPERFICIE. Arpents	Perches	Pieds	Emplacements ou Lots à bâtir, ou pour d'autres fins que pour des fins agricoles. VALEUR. £ s. d.	Montant de la Rente Constituée à être payée par le Censitaire. £ s. d.	Voyez référence au bas.
		Huitième Concession, Mesurage de Watson.—(Suite.)												
268	5	J. Bte. Desmarais	4 /			5	4		25	60			0 9 7½	
			/			7	4							
269	5	William McGinnis	4			20	5		82				1 11 1½	
270	6	Levi Mandigo	4			19			76				1 9 0	
271	6	William McGinnis	4			9			36				0 13 6	
272	7	Levi Mandigo	2			19			38				0 14 6	
273	7	Oliver Mandigo	2			19			38				0 14 6	
274	7	William McGinnis	4			9			36				0 13 6	
275	8	Albert Chapman	4			25			100				1 18 0	
276	8	William McGinnis	4			5			20				0 7 6	
277	9	William Cupples	4			28			112				2 2 6	
278	10	Do.	4			26	5		106				2 0 3	
279	11	James Shank	4			26			104				1 19 6	
280	12	Jonathan Irish	4			25	5		102				2 0 3	
281	13	William McGinnis	4			24	5		98				1 17 3	
282	14	Lewis Bellings	4			23	5		94				1 15 9	
283	15	Timothy Neville							76				1 8 9	
284	15	William McGinnis							30				0 11 6	
		Neuvième Concession, Ancien Mesurage.												
285	1	Stephenson Jamieson							94				1 15 9	
286	2	Taber Dewel	4			23			92				1 15 0	
287	3	Hiram Mandigo	4			12			48				0 17 6	
288	3	Peter Kirk	4			12			48				0 17 6	
289	4	Hiram Mandigo	4			12			48				0 17 6	
290	4	Peter Kirk	4			12			48				0 17 6	
291	5	Do.	4			23	2		92	8			1 15 0	
292	6	John Mandigo	4			20			80				1 16 6	
293	7	Héritiers W. P. Christie	4			28			112				2 2 6	
294	8	Stephenson Jamieson	4			14	5		58				1 2 0	
295	8	Thomas Hunter	4			4	5		18				0 6 9	
296	8	Otis W. Stow	4			4	5		18				0 6 9	
297	8	Robert Crothers	4			4	5		18				0 6 9	
298	9	Stephenson Jamieson	4			19			76				1 9 0	
299	9	Otis W. Stow	4			4	5		18				0 6 9	
300	9	Robert Crothers	4			4	5		18				0 6 9	

No. de référence.	No. du Terrier.	NOMS DES CENSITAIRES.	ÉTENDUE DE LA CONCESSION OU DU TERRAIN POSSÉDÉ. FRONT. Arpents.	Perches.	Pieds.	PROFONDEUR. Arpents.	Perches.	Pieds.	SUPERFICIE. Arpents.	Perches.	Pieds.	Emplacements ou Lots à bâtir, ou pour d'autres fins que pour des fins agricoles. VALEUR. £ s. d.	Montant de la Rente Constituée à être payée par le Censitaire. £ s. d.	Voyez référence au bas.
		Neuvième Concession, Ancien Mesurage.—Suite.)												
301	10	Stephenson Jamieson	4			14			56			.....	1 3 1	
302	10	Otis W. Stow	4			9	5		38			.....	0 14 6	
303	10	Robert Crothers	4			4	5		18			.....	0 6 9	
304	11	Allen Wheeler	4			14			56			.....	1 1 3	
305	11	J. Bte. Desmarais	2			14			28			.....	0 10 7½	
306	11	J. Bte. Oligny dit Lauvergnat	2			14			28			.....	0 10 7½	
307	12	James Taylor	4			28			112			.....	2 2 6	
308	13	Do.	4			28			112			.....	2 2 6	
309	14, 15	Christophe Ducharme							130			.....	2 10 9	
310	16, 17	Stephenson Jamieson							60			.....	1 2 9	
		Dixième Concession, Ancien Mesurage.												
311	1	Stephenson Jamieson							39	60		.....	0 14 10	
312	1	Mathew J. Hunter							57	78		.....	1 1 10½	
313	1	Homer T. Lewis							56	62		.....	1 1 5½	
314	2	Ranson P. Sewell	2			39	2		78	[illegible]		.....	1 9 7½	
315	2	Robert Crothers	2			39	2		78	40		.....	1 9 7½	
316	3	James Carlton	4			33	9		135	60		.....	2 11 4½	
317	4	Do.	4			28	2		112	80		.....	2 2 10	
318	5	George Crothers	4			22	5	9	90	20		.....	1 14 3	
319	6	William Palmer	4			16	9		67	60		.....	1 5 7	
320	7	Hugh Johnston							30	14		.....	0 11 6	
		Onzième Concession.												
321	1	Alexander Johnston	2			28			56			.....	1 1 3	
322	1	Théodore Dalpé	2			28			56			.....	1 1 3	
323	2	Michael Faley	2			28			56			.....	1 1 3	
324	2	Francis Faley	2			28			56			.....	1 1 3	
325	3	François Dalpé	4			28			112			.....	2 2 6	
326	4	J. Bte. Duval	2			28			56			.....	1 1 3	
327	4	Narcisse Bessette	1	1	12	28			32	55		.....	0 12 4	
		Douzième Concession.												
328	1	David Alexandre	2			25			50			.....	0 19 0	
329	1	René Lord	2			25			50			.....	0 19 0	
330	2	J. Bte. Lebert, fils	2			26			52			.....	0 19 9	
331	2	Julien Charbonneau							32			.....	0 12 3	

No. de référence.	No. du Terrier.	NOMS DES CENSITAIRES.	ÉTENDUE DE LA CONCESSION OU DU TERRAIN POSSÉDÉ. FRONT. Arpents.	Perches.	Pieds.	PROFONDEUR. Arpents.	Perches.	Pieds.	SUPERFICIE. Arpents.	Perches.	Pieds.	Emplacements ou Lots à bâtir, ou pour d'autres fins que pour des fins agricoles. VALEUR. £ s. d.	Montant de la Rente Constituée à être payée par le Censitaire. £ s. d.	Voyez référence au bas.
		Douzième Concession.—(Suite.)												
332	2	Pierre Leblanc	2			10			20			.....	0 7 6	
333	3	Michel Lamoureux	1			27			108			.....	2 1 0	
334	4	Moïse Dagesse							37	50		.....	0 13 3	
335	4	John Holmes							57	32		.....	1 2 0	
		Treizième Concession.												
336	1	Allen Wheeler							40			.....	0 15 3	
337	1	Stephenson Jamieson							7			.....	0 2 7½	
338	2	George Crothers	1			9			36			.....	0 13 9	
339	3, 4	H. C. & J. Jamieson							38			.....	0 14 3	
340	"	Do.							164			.....	3 1 9	
341	"	Thomas Hunter							82			.....	1 10 9	
		Concession Est.												
342	1	Filura McDougall							18			.....	0 6 9	
343	1	Joël Spears							73			.....	1 8 3½	
344	1	Elijah Spears							55			.....	1 0 10½	
345	1	Moses Spears							19			.....	0 7 1½	
346	2	William Bailey							28	87		.....	0 11 4	
347	2	Elijah Spears							10			.....	0 3 9	
348	3	Samuel S. Luke							97	50		.....	1 17 1	
349	4	Jacob Bomhower							72	50		.....	1 10 6½	
350	4	Francis Percy							25			.....	0 6 0½	
351	5	Tilly Blakely							40	77		.....	0 15 6½	
352	5	William M. Fuller							....	25		.....	0 0 1	
353	5	Edward Blakely							19			.....	0 7 1½	
354	6	Zacheus Blakely							48	14		.....	0 18 3½	
355	7, 8	A. L. Taylor							55	50		.....	1 1 0	
356	9	William Douglas							40	50		.....	0 15 5	
357	9	A. Douglas							40	50		.....	0 15 5	
358	10	A. L. Taylor							89	10		.....	1 14 0	
359	10	Alexandre Vasseur							15	50		.....	0 5 9	
360	11	——— Jamieson							112			.....	2 2 6	
361	12	George Crothers	4			13			52			.....	0 19 9	
362	13	Alonzo M. Clarke							47	58		.....	0 18 1½	
363	14	J. Wheeler & J. Fadden							48	58		.....	0 18 6	
364	15	Do.							49	58		.....	0 18 10½	

No. de réference.	No. du Terrier.	NOMS DES CENSITAIRES.	ÉTENDUE DE LA CONCESSION OU DU TERRAIN POSSÉDÉ. FRONT. Arpents	Perches	Pieds.	PROFONDEUR. Arpents	Perches.	Pieds.	SUPERFICIE. Arpents.	Perches.	Pieds.	Emplacements ou Lots à bâtir, ou pour d'autres fins que pour des fins agricoles. VALEUR. £ s. d.	Montant de la Rente Constituée à être payée par le Censitaire. £ s. d.	Voyez référence au Lot.
		Concession Est.—(Suite.)												
365	16	A. L. Taylor							50	58			0 19 3	
366	17	Stephenson Jamieson							51	58			0 19 7	
367	18	Do.							52	58			1 0 0	
368	19	John Waburn				7	3		42	87			0 16 3½	
369	19	Narcisse Waburn				7	3		10	71			0 4 2½	
370	20	Octave Roy				8	9		54	25			1 0 6	
371	21	Peter Polander	3			10	9	2	32	73			0 12 5	
372	21	John Polander	2			10	9	2	21	82			0 8 3	
373	22	Peter Polander	5			10	9	9	51	75			1 0 10	
374	23	Thomas Hunter	3	5		11			38	50			0 14 6	
375	24	William Roach	4	6	5	11	5		51	30			0 19 7½	
376	"	R. Jones							2	36			0 1 1½	
377	"	Do.							24				0 9 3	
378	"	Do.							26				0 10 0	
379	"	John Allen							171				3 4 10½	
		Première Concession Est de la Rivière du Sud.												
380	1	Enoch Wait	4			28			112				2 2 6	
381	2	Samuel McVicar	4			30	6		122	40			2 6 4½	
382	3	Do.	1			30	6		31	80			0 11 9	
383	3	Samuel Adams	3			30	6		91	80			1 14 9	
384	4	Do.	2			28			56				1 1 3	
385	4	Do.	2			28			56				1 1 3	
386	5	David & James Adams	4			28			112				2 2 6	
387	6	James Elliott	4			28			112				2 2 6	
388	7	John Peebles	4			14			56				1 1 3	
389	7	Matthew J. Miller	4			14			56				1 1 3	
390	8	Matthew Miller	4			20			80				1 10 4½	
391	8	David Miller	4			8			32				0 12 1½	
392	9	Archibald Kennedy	4			28			112				2 2 6	
393	10	James Dillon	4			28			112				2 2 6	
394	11	Patrick Devery	2			28			56				1 1 3	
395	11	Do.	2			28			56				1 1 3	
396	12	Charles Fortin	2			28			56				1 1 3	
397	12	Louis Samson	2			28			56				1 1 3	
398	13	James Melaven, Senior	4			28			112				2 2 6	

No. de référence.	No. du Terrier.	NOMS DES CENSITAIRES.	ÉTENDUE DE LA CONCESSION OU DU TERRAIN POSSÉDÉ. FRONT Arpents.	Perches.	Pieds.	PROFONDEUR Arpents.	Perches.	Pieds.	SUPERFICIE. Arpents.	Perches.	Pieds.	Emplacements ou Lots à bâtir, ou pour d'autres fins que pour des fins agricoles — VALEUR £ s. d.	Montant de la Rente Constituée à être payée par le Censitaire £ s. d.	Voyez référence au bas.
		Première Concession Est de la Rivière du Sud.—(Suite.)												
399	14	Morris Mclaven	2			28			56				1 1 3	
400	14	John Mosher	2			28			56				1 1 3	
401	15	James Miller	2			28			56				1 1 3	
402	15	Louis Samson	1			28			28				0 10 7½	
403	15	Jérôme Lambert M[illegible]	1			28			28				0 10 7½	
404	16	James Dillon	2			28			56				1 1 3	
405	16	Michael Colema[illegible]	2			28			56				1 1 3	
406	17	John M. Sewell	4			28			112				2 2 6	
407	18	Elisha Mix	4			28			112				2 2 6	
408	19	John Mosher	4			28			112				2 2 6	
409	20	Rosina Mix	4			28			112				2 2 6	
410	21	Do.	4			28			112				2 2 6	
411	22	Do.	2	3	9	28			65	80			1 4 4½	
412	22	Lucie A. Larocque							42				0 15 9	
413	23	John McCarty	2			28			56				1 1 3	
414	23	Amable Larocque	2			27			54				1 0 6	
415	23	Nazaire Boutin	2			1			2				0 0 9	
416	24	Frs. Larocque	2			28			56				1 1 3	
417	24	Xavier Larocque	2			28			56				1 1 3	
418	25	James McGillivray	2			28			56				1 1 3	
419	25	Bénoni Morin	2			28			56				1 1 3	
420	26	James McGillivray	2			28			56				1 1 3	
421	26	Do.	2			28			56				1 1 3	
422	"	Do. (*Isle*)				28			12				0 4 7½	
		Première Concession Nord de la Rivière du Sud.												
423	1	David & James Adams							90				1 14 3	
424	2	David Miller							36				0 9 9	
425	3	Do.							43	20			0 16 6	
426	3	Samuel Mandigo	4			10			40				0 15 3	
427	4	James Adams	4			20			80				1 10 3	
428	5	David Adams	4			20			80				1 10 3	
429	6	Do.	4			20			80				1 10 3	

No. de référence.	No. du Terrier.	NOMS DES CENSITAIRES.	ÉTENDUE DE LA CONCESSION OU DU TERRAIN POSSÉDÉ. FRONT. Arpents.	Perches.	Pieds.	PROFONDEUR. Arpents.	Perches.	Pieds.	SUPERFICIE. Arpents.	Perches.	Pieds.	Emplacements ou Lots à bâtir, ou pour d'autres fins que pour des fins agricoles. VALEUR. £ s. d.	Montant de la Rente Constituée à être payée par le Censitaire. £ s. d.	Voyez référence au Terr.
		Première Concession Sud-Ouest de la Rivière du Sud.												
430	2	John Langdon Simpson	1	8	...	28	5	...	50	50	...	.....	0 19 2	
431	3	Aubry Woods	4	.....		14	.....		56	.....		.....	1 1 3	
432	3	John Hurst	4	.....		14	.....		56	.....		.....	1 1 3	
433	4	Aubry Woods	4	.....		14	.....		56	.....		.....	1 1 3	
434	4	George Hislop	.....	.....		.....	.....		35	.....		.....	0 13 4½	
435	4	John Bullock	4	.....		5	2	...	20	80	...	.....	0 7 10½	
436	5	Veuve Benjamin Bullock	.....	.....		.....	.....		51	.....		.....	0 19 4½	
437	5	John Melaven	.....	.....		.....	.....		5	.....		.....	0 1 10½	
438	5	John Bullock	2	.....		28	.....		56	.....		.....	1 1 3	
439	6	James Melaven	4	.....		28	.....		112	.....		.....	2 2 6	
440	7	Do.	4	.....		28	.....		112	.....		.....	2 2 6	
441	8	Donald Munro	.....	.....		.....	.....		46	50	...	.....	0 17 6	
442	8	Joseph Walker	.....	.....		.....	.....		62	50	...	.....	1 3 8	
443	9	George Hislop	.....	.....		.....	.....		49	.....		.....	0 18 7½	
444	9	James Melaven	.....	.....		.....	.....		41	.....		.....	0 15 7½	
445	10	Paul Martin	2	.....		19	1	9	38	30	...	.....	0 14 7½	
446	10	John Melaven	2	.....		19	1	9	38	30	...	.....	0 14 7½	
447	11	James Melaven	4	.....		14	.....		56	.....		.....	1 1 3	
448	11	Robert Struthers	4	.....		14	.....		56	.....		.....	1 1 3	
		Pointe.												
449	1	N. Boudineau dit Langevin	.....	.....		.....	.....		83	92	...	.....	1 12 0½	
450	1	George R. Langevin	.....	.....		.....	.....		20	50	...	.....	0 7 8	
451	2	Robert Cochran	.....	.....		.....	.....		75	.....		.....	1 8 9	
452	2	Thomas Hardy	.....	.....		.....	.....		5	.....		.....	0 1 10½	
453	3	Richard Wilkinson	.....	.....		.....	.....		79	33	...	.....	1 10 3	
		Première Concession, Mesurage de Westover.												
454	1	Séraphin Provost	.....	.....		.....	.....		1	25	...	50 0 0	0 0 6	
455	1	Joseph Magnan	.....	.....		.....	.....		.....	36	...	35 0 0	0 0 2	
456	1	William Crown	.....	.....		.....	.....		2	.....		25 0 0	0 0 9	
457	1	Thomas Bernier	.....	.....		.....	.....		.....	87	162	100 0 0	0 0 4	
458	1	Joseph Lemieux	.....	.....		.....	.....		.....	50	...	40 0 0	0 0 2½	
459	1	François Tremblay	.....	.....		.....	.....		.....	12	12	8 0 0	0 0 1	
460	1	Louis Fournier	.....	.....		.....	.....		.....	37	297	26 0 0	0 0 2	

No. de référence.	No. du Terrier.	NOMS DES CENSITAIRES.	ÉTENDUE DE LA CONCESSION OU DU TERRAIN POSSÉDÉ. FRONT. Arpents.	Perches.	Pieds.	PROFONDEUR. Arpents.	Perches.	Pieds.	SUPERFICIE. Arpents.	Perches.	Pieds.	Emplacements ou Lots à bâtir, ou pour d'autres fins que pour des fins agricoles. VALEUR. £	s.	d.	Montant de la Rente Constituée à être payée par le Censitaire. £	s.	d.	Voyez référence au bas.
		Première Concession, Mesurage de Westover.—(Suite.)																
461	1	Joseph Poudrette								25		18	0	0	0	0	1	
462	1	Moïse Cyr								50		24	0	0	0	0	2½	
463	1	Flavien Fecteau								29	51	20	0	0	0	0	1½	
464	1	Paul Charland							2			30	0	0	0	0	9	
465	1	Révérend Jos. Dallaire								9	304	20	0	0	0	0	1	
466	1	Pierre Lacouture							15						0	5	7½	
467	1	François Lafond								25		35	0	0	0	0	1	
468	1	Isidore Côté								25		25	0	0	0	0	1	
469	1	Claude Tremblay								25		20	0	0	0	0	1	
470	1	J. Bte. Désorcis								28		30	0	0	0	0	1½	
471	1	Louis Fournier								43	173	150	0	0	0	0	2	
472	1	Adolphe Bolduc								50		22	0	0	0	0	2½	
473	1	L. G. Hébert								18	168	23	0	0	0	0	1	
474	1	Frs. Tremblay								35		30	0	0	0	0	2	
475	1	Samuel Parker								25		10	0	0	0	0	1	
476	1	Romuald Tassé								17	162	100	0	0	0	0	1	
477	1	Pierre Lacouture	2	3	9	16			37	60					0	14	0	
478	1	Pierre Samson								41	216	230	0	0	0	0	2	
479	1	J. Roger ou E. Gamache								52	162	25	0	0	0	0	2½	
480	1	Pierre Lacouture	2			28			56						1	1	3	
481	2	J. Bte. Simard	2			28			56						1	1	3	
482	2	Do.	2			28			56						1	1	3	
483	3	Marcel Poutré	2			28			56						1	1	3	
484	3	George Gosselin		5		2			1						0	0	4½	
485	3	Thomas Smith							55						1	0	10½	
486	4	Alexandre Boucher	2			28			56						1	1	3	
487	4	Joseph Vadeboncœur	2			28			56						1	1	3	
488	5	Thomas Girard		6	12	28			18	66	12				0	7	1½	
489	5	François Hébert	1	3	6	28			37	33	6				0	14	2	
490	5	Alexis Demers	2			28			56						1	1	3	
		Deuxième Concession, Ancien Mesurage.																
491	1	John Mosher	3	6		31	12		112						2	2	6	
492	2	Elijah Curtis	2	6		29			75	40					1	7	10½	
493	2	Jacob Wheeler	1			29			29						0	11	7½	
494	3	Do.	3	6		31			112						2	2	6	

No. de référence.	No. du Terrier.	NOMS DES CENSITAIRES.	ÉTENDUE DE LA CONCESSION OU DU TERRAIN POSSÉDÉ. FRONT. Arpents.	Perches.	Pieds.	PROFONDEUR. Arpents.	Perches.	Pieds.	SUPERFICIE. Arpents.	Perches.	Pieds.	Emplacement ou Lots à bâtir, ou pour d'autres fins que pour des fins agricoles. VALEUR. £ s. d.	Montant de la Rente Constituée à être payée par le Censitaire. £ s. d.	Voyez référence au bas.
		Deuxième Concession, Ancien Mesurage.—(Suite.)												
495	4	Jean Trépanier	3	6	...	31	...	...	112	...	...	.....	2 2 6	
496	5	Robert Elliott	3	6	...	31	...	...	112	...	...	.....	2 2 6	
497	6	David Miller	3	6	...	31	...	...	112	...	...	.....	2 2 6	
498	7	Luc Fortin	4	...	...	28	...	...	112	...	...	.....	2 2 6	
499	8	Guillaume Guérin	4	...	...	28	...	...	112	...	...	.....	2 2 6	
500	9	Amable Bizaillon	2	...	...	28	...	...	56	...	...	.....	1 1 3	
501	9	Augustin Bouchard	2	...	...	28	...	...	56	...	...	.....	1 1 3	
502	10	Clarke Nichols	2	...	...	28	...	...	56	...	...	.....	1 1 3	
503	10	François Rémillard	1	8	...	30	...	...	54	...	...	.....	1 0 6	
		Troisième Concession, Ancien Mesurage.												
504	1	James McGillivray	4	...	...	28	...	...	112	...	...	.....	2 2 6	
505	2	Do.	...	...	...	...	...	...	6	...	...	.....	0 2 3	
506	2	Antoine Thérien	...	...	...	...	...	...	50	...	...	.....	0 19 0	
507	2	William McGinnis	2	...	...	28	...	...	56	...	...	.....	1 1 3	
508	3	Do.	2	...	...	28	...	...	56	...	...	.....	1 1 3	
509	3	François Hébert	2	...	...	28	...	...	56	...	...	.....	1 1 3	
510	4	Do.	2	...	...	28	...	...	56	...	...	.....	1 1 3	
511	4	William McGinnis	2	...	...	28	...	...	56	...	...	.....	1 1 3	
512	5	Antoine Daigneau	1	8	...	29	1	...	52	38	...	.....	1 0 0	
513	5	Joseph L. Gariépy	2	...	...	28	...	...	56	...	...	.....	1 1 3	
514	6	Joseph Gariépy	2	...	...	28	...	...	56	...	...	.....	1 1 3	
515	6	Thomas Bernier	2	...	...	28	...	...	56	...	...	.....	1 1 3	
516	7	Antoine Berthiaume	1	8	...	29	1	...	52	38	...	.....	1 0 0	
517	7	Pierre L'Ecuyer	1	8	...	29	1	...	52	38	...	.....	1 0 0	
518	8	Do.	1	8	...	29	1	...	52	38	...	.....	1 0 0	
519	8	Alexis Poutré	1	8	...	29	1	...	52	38	...	.....	1 0 0	
520	9	Louis Pouton	...	...	...	...	...	...	79	65	...	.....	1 11 6	
521	9	Alexis Poutré	...	...	...	...	...	...	26	55	...	.....	0 10 0	
522	10	David Cyr	3	6	6	21	...	...	76	33	108	.....	1 9 1½	
523	10	Clarke Nichols	3	6	6	10	...	...	35	50	...	.....	0 13 3	
524	11	Julie Dugas	3	6	6	13	5	...	49	50	...	.....	0 18 7½	
525	11	Clarke Nichols	4	...	...	14	5	...	58	...	...	.....	1 2 0	
526	12	André Lestage	2	...	...	11	...	...	22	...	...	.....	0 8 4	
527	12	Révd. J. B. A. Brouillet	...	...	...	...	...	...	....	75	...	40 0 0	0 0 3½	

No. de référence.	No. du Terrier.	NOMS DES CENSITAIRES.	ÉTENDUE DE LA CONCESSION OU DU TERRAIN POSSÉDÉ. FRONT. Arpents.	Perches.	Pieds.	PROFONDEUR. Arpents.	Perches.	Pieds.	SUPERFICIE. Arpents.	Perches.	Pieds.	Emplacements ou Lots à bâtir, ou pour d'autres fins que pour des fins agricoles. VALEUR. £ s. d.	Montant de la Rente Constituée à être payée par le Censitaire. £ s. d.	Voyez référence au bas.
		Troisième Concession, Ancien Mesurage.—(Suite.)												
528	12	Louis Laperle	2			11			22			.....	0 8 4	
529	12	Herbert Proctor	4			17			68			.....	1 5 9	
530	13	Onézime Mathieu								75		25 0 0	0 0 3½	
531	13	Charles Fortin							1			25 0 0	0 0 4½	
532	13	Louis Laperle	4			10	5		42			.....	0 15 11	
533	13	Herbert Proctor	4			17			68			.....	1 5 9	
534	14	Pierre Ratté ou Frs. Darche							1			30 0 0	0 0 4½	
535	14	Alexis Simard							103			.....	1 19 1½	
536	14	Augustin Guillemette		5			10			50		20 0 0	0 0 2½	
537	14	Bazile Brouillet		5			10			50		20 0 0	0 0 2½	
538	14	David Denis		5			10			50		20 0 0	0 0 2½	
539	14	André Lestage		5			10			50		26 0 0	0 0 2½	
540	14	Flavien Dandurand		5			10			50		18 0 0	0 0 2½	
541	14	Héritiers F. Dandurand		5			10			50		18 0 0	0 0 2½	
542	14	Vinceslas Dupont		5			10			50		25 0 0	0 0 2½	
543	14	George Gosselin		5			10			50		20 0 0	0 0 2½	
544	14	Michel Tremb'ay		5			10			50		20 0 0	0 0 2½	
545	14	François Tremblay							3	50		30 0 0	0 1 4½	
546	15	Alexis Simard							95	50		.....	1 16 4	
547	15	Goodnow & Mix							16	50		.....	0 6 2	
548	16	Isaac Hogle							32	20		.....	0 12 3	
549	16	Goodnow & Mix							7	80		.....	0 3 0	
550	16	Jean M. Bonneau	4			14			56			.....	1 1 3	
551	17	Do.	4			23	9		95	60		.....	1 16 4	
552	18	Jacob Bonneau	4			17	5		70			.....	1 7 6	
		Deuxième Concession, Nouveau Mesurage.												
553	1	Samuel Mandigo	2			26	8		53	60		.....	1 0 6	
554	1	Julien Gendreau	2			26	8		53	60		.....	1 0 6	
		Deuxième Concession, Ancien Mesurage.												
555	2	Charles Kirouac	2			30			60			.....	1 2 9	
556	2	Nicolas Grégoire	2			30			60			.....	1 3 0	
557	3	Jean Gabouriau	2			30			60			.....	1 3 0	
558	3	Germain Chouinard	2			30			60			.....	1 3 0	

No. de référence.	No. du Terrier.	NOMS DES CENSITAIRES.	ÉTENDUE DE LA CONCESSION OU DU TERRAIN POSSÉDÉ. FRONT. Arpents.	Perches.	Pieds.	PROFONDEUR. Arpents.	Perches.	Pieds.	SUPERFICIE. Arpents.	Perches.	Pieds.	Emplacements ou Lots à bâtir, ou pour d'autres fins que pour des fins agricoles. VALEUR. £ s. d.	Montant de la Rente Constituée à être payée par le Censitaire. £ s. d.	Voyez référence au lieu.
		Deuxième Concession, Ancien Mesurage.—(Suite.)												
559	4	Pierre Dupuis	2			31	8		63	60			1 3 10	
560	4	Julien Lamoureux	2			31	8		63	60			1 3 10	
561	5	Do.	1			33	5		33	50			0 13 0	
562	5	Pierre L'Ecuyer	3			33	5		100	50			1 18 1	
563	6	Médard Lamoureux	3			24			72				1 7 4½	
564	6	François Lamoureux	1			20			20				0 7 8	
565	7	Do.	3	5		20	8		72				1 7 4	
566	7	Julien Lamoureux		5		20	8		10	40			0 3 9	
567	8	Do.	4			22	5		90				1 14 3	
568	9	Do.	2			24	2		48	40			0 18 5	
569	9	Do.	2			24	2		48	40			0 18 5	
570	10	Albert Prévost	4			25	9		103	60			1 19 4½	
571	11	Charles Kirouac	2			27	6		55	20			1 1 0	
572	11	Antoine Gosselin	2			27	6		55	20			1 1 0	
573	12	Médard Lamoureux	3	5	9	29	1		108	37			2 0 0	
574	14	Jean Bte. Simard	2			14			2[illegible]				0 10 7½	
575	14	Amable Demers	2			14			2[illegible]				0 10 7½	
576	15	Joseph Demers							5[illegible]				1 0 1½	
577	15	Joseph Allard							3				0 1 1½	
578	16	Charles N. Wells	2			14			28				0 10 7½	
579	16	Isaac Hogle	2			14			28				0 10 7½	
580	17	Joseph Rocque	2			14			28				0 10 7½	
581	17	Amable Bizaillon	2			14			28				0 10 7½	
582	18	Antoine Patenaude	4			14			56				1 1 3	
583	19	William Morgan							38	40			0 14 5	
584	19	Henry Warner							46				0 17 6	
585	20	Jean Bte. Lecompte							37				0 14 2	
586	20	Luc Fortin							37				0 14 2	
		Troisième Concession, Nouveau Mesurage.												
587	1	Eloi Roy	4			21	8	14	87	31			1 13 6	
588	2	Henri Carpentier	3			11			33				0 12 6	
589	2	François Rémillard	1			11			11				0 4 1½	
590	2	François Demers	4			13			52				0 19 9	
591	2	Germain Chouinard							1				0 0 4½	

No. de référence.	No. du Terrier.	NOMS DES CENSITAIRES.	ÉTENDUE DE LA CONCESSION OU DU TERRAIN POSSÉDÉ. FRONT. Arpents.	Perches.	Pieds.	PROFONDEUR. Arpents.	Perches.	Pieds.	SUPERFICIE. Arpents.	Perches.	Pieds.	Emplacements ou Lots à bâtir, ou pour d'autres fins que pour des fins agricoles. VALEUR £ s. d.	Montant de la Rente Constituée à être payée par le Censitaire. £ s. d.	Voyez référence au bas.
		Troisième Concession, Nouveau Mesurage.—(Suite.)												
592	3	François Brosseau	2			11			22				0 8 6	
593	3	Dominique Lague	2			12			24				0 9 0	
594	3	François Gabouriau	2			12			24				0 9 0	
595	3	Germain Chouinard	2			12			24				0 9 0	
596	4	François Lanciau							4	55			0 1 8½	
597	4	Léon Provost							1				0 0 4½	
598	4	François Rémillard	2			24			48				0 18 3	
599	4	Do.	1			21			21				0 8 0	
600	4	Luc Lamoureux							3	94			0 1 5½	
601	4	Joseph Smith							3				0 1 1½	
602	5	Pierre Dupuis	2			8			16				0 6 0	
603	5	François Rémillard	2			18			36				0 13 9	
604	5	Michel Guertin							49				0 18 9	
605	5	Joseph Kirouac							2				0 0 9	
606	5	Jacob Guertin							1				0 0 4½	
607	6	Otis Willis Snow	1	5		12	5		18	75			0 7 8	
608	6	Révérend Louis Roussy	1			12	5		12	50			0 4 8	
609	6	William Adams	1	5		10	6		16				0 6 1½	
610	6	David Bernard	2			15			30				0 11 6	
611	6	François Lamoureux							23	54			0 8 10	
612	6	Albert Prévost							6	40			0 2 4	
613	7	William Adams	1	5		10	6	9	16				0 6 1½	
614	7	Michel Guertin	2	5		10			25				0 9 6	
615	7	François Lamoureux	4			15			60				1 2 9	
616	8	Michel Guertin	2			21			48				0 18 3	
617	8	Julien Lamoureux	2			14			28				0 10 7½	
618	8	Louis Lanoue	2			10			20				0 7 9	
619	9	Julien Lamoureux	4			14			56				1 1 3	
620	9	Louis Lanoue	2			10			20				0 7 6	
621	9	Jacques Bombardier	2			10			20				0 7 6	
622	10	Albert Prévost	1			24	3		24	30			0 8 3	
623	10	David Rousseau	2			15			30				0 11 6	
624	10	Louis Lanoue	1			15			15				0 5 7½	
625	10	Julien Lamoureux	3			10			30				0 11 6	
626	11	Médard Lamoureux	2			25			50				0 19 0½	
627	11	Michel Giard	2			25			50				0 19 0½	

No. de référence.	No. du Terr.	NOMS DES CENSITAIRES.	ÉTENDUE DE LA CONCESSION OU DU TERRAIN POSSÉDÉ. FRONT. Arpents.	Perches.	Pieds.	PROFONDEUR. Arpents.	Perches.	Pieds.	SUPERFICIE. Arpents.	Perches.	Pieds.	Emplacements ou Lots à bâtir, ou pour d'autres fins que pour des fins agricoles. VALEUR. £ s. d.	Montant de la Rente Constituée à être payée par le Censitaire. £ s. d.	Voyez référence au bas.
		Troisième Concession, Nouveau Mesurage.—(Suite.)												
628	12	Michel Guertin	2			26			52			.....	0 19 9	
629	12	Julien Surprenant	2			26	5		53			.....	1 0 3	
630	13	Pierre Brault	2			26	9	6	53	59		.....	1 0 1	
631	13	André J. Demers	2			26	5		53			.....	1 0 0	
632	14	J. Bte. Létourneau	2			25	3	9	50	70		.....	0 19 1	
633	14	Paul Kirouac	2			25	3	9	50	70		.....	0 19 1	
634	15	Do.	1			21	3	2	21	37		.....	0 8 0	
635	15	André Duquet	3			21	3	18	64	13		.....	1 4 6	
636	16	Luc Fortin							50	20		.....	0 19 1	
637	17	Do.							93	90		.....	1 15 8	
		Quatrième Concession, Nouveau Mesurage.												
638	1	Samuel B. Mandigo	3			16			48			.....	0 18 3	
639	1	Otis Willis Snow	1			16			16			.....	0 6 0	
640	1	Peter Kirk	4			6			24			.....	0 9 0	
641	1	Homer Lewis	4			5	5		22			.....	0 8 3	
642	2	Henry Martin	4			22	5		90			.....	1 14 7½	
643	2	Robert Crothers							7			.....	0 2 7½	
644	3	Gardner Green							43			.....	0 16 7½	
645	3	W. C. Mandigo							7			.....	0 2 7½	
646	3	François Brosseau							5	22		.....	0 1 11½	
647	3	Alexandre Pinsonnault							51	50		.....	0 19 7	
648	4	Gardner Green	4			13	5		52			.....	0 19 9	
649	4	David Kerr							18	50		.....	0 7 2	
650	4	Alexandre Pinsonnault							33			.....	0 12 5	
651	5	Solomon Bingham	4			20	6	9	82	60		.....	1 11 3	
652	6	John Hagan	4			21	6		86	40		.....	1 12 9½	
653	7	Alexander Tippin	2			30			60			.....	1 2 9	
654	7	Do.	2			30			60			.....	1 2 9	
655	8	Edward Hanver	2			31	9		6[illegible]	50		.....	1 4 2	
656	8	Ephraïm L. Bellfugs	2			31	9		[illegible]	60		.....	1 4 2	
657	9	Jérémie Babin	4			32	3		[illegible]	20		.....	2 9 3	
658	10	Farrel Dowd	4			30			[illegible]			.....	2 5 6	
659	10	Damase Mongeon	4			1	5		6			.....	0 2 3	
660	11	Patrick Gilligan							10	[illegible]		.....	2 0 0½	

No. de référence.	No. du Terrier.
661	11
662	11
663	12
664	12
665	13
666	13
667	13
668	13
669	13
670	13
671	13
672	13
673	13
674	13
675	13
676	13
677	13
678	1
679	1
680	2
681	2
682	3
683	3
684	4
685	4
686	1
687	2
688	3
689	4

Montant de la Rente Constituée à être payée par le Censitaire.			Voyez référence au bas.	No. de référence.	No. du Terrier.	NOMS DES CENSITAIRES.	ÉTENDUE DE LA CONCESSION OU DU TERRAIN POSSÉDÉ. FRONT. Arpents.	Perches.	Pieds.	PROFONDEUR. Arpents.	Perches.	Pieds.	SUPERFICIE. Arpents.	Perches.	Pieds	Emplacements ou Lots à bâtir, ou pour d'autres fins que pour des fins agricoles. VALEUR. £ s. d.	Montant de la Rente Constituée à être payée par le Censitaire. £ s. d.	Voyez référence au bas.
£	s.	d.				*Quatrième Concession, Nouveau Mesurage.*—(Suite.)												
0	19	9		661	11	Damase Mongeon							10	50			0 3 11	
1	0	3		662	11	Josephte Guérin							6				0 2 3	
1	0	1		663	12	Edouard Lafond	2			29			58				1 2 0	
1	0	0		664	12	Vital Prévost	2			29			58				1 2 0	
0	19	1		665	13	Jean Bte. Létourneau	2			25			50				0 19 0	
0	19	1		666	13	Bénoni Campbell	2			26			50				0 19 0	
0	8	0		667	13	Laurent Brault							1			15 0 0	0 0 4½	
1	4	6		668	13	H. H. Coulombe								50		6 0 0	0 0 2¼	
0	19	1		669	13	Moïse Dupuis								50		10 0 0	0 0 2½	
1	15	8		670	13	Olivier Charbonneau							1			75 0 0	0 0 4½	
				671	13	Antoine Jacques								50		8 0 0	0 0 2½	
				672	13	Marcel Coulombe								60		18 0 0	0 0 2½	
0	18	3		673	13	André Duquet								50		20 0 0	0 0 2½	
0	6	0		674	13	Sophie Brouillet								50		8 0 0	0 0 2¼	
0	9	0		675	13	Joseph Beaulac							1	50		20 0 0	0 0 4½	
0	8	3		676	13	S. Bullis & J. Brown								50		20 0 0	0 0 2¼	
1	14	7½		677	13	Prudent Fortin								50		15 0 0	0 0 2¼	
0	2	7½				*Cinquième Concession, Nouveau Mesurage.*												
0	16	7½																
0	2	7½																
0	1	11½		678	1	Joseph Simard	2			28			56				1 1 3	
0	19	7		679	1	Do.	2			28			56				1 1 3	
0	19	9		680	2	François Simard	2			28			56				1 1 3	
0	7	2		681	2	Laurent Brault	2			28			56				1 1 3	
0	12	5		682	3	Joseph J. Brault	2			28			56				1 1 3	
1	11	3		683	3	Joseph A. Brault	2			28			56				1 1 3	
1	12	9½		684	4	Antoine Manie	2			28			56				1 1 3	
1	2	9		685	4	Narcisse Bouteille	1	1	6	28			31	60			0 12 0	
1	2	9				*Sixième Concession, Nouveau Mesurage.*												
1	4	2																
1	4	2																
2	9	3		686	1	Julien Fortin	4			28			112				2 2 6	
2	5	6		687	2	Messire V. Plinguet	4			28			112				2 2 6	
0	2	3		688	3	Frs. X. Fortin	4			28			112				2 2 6	
2	0	0½		689	4	Pierre Boulé							88				1 13 6	

No. de référence.	No. du Terrier.	NOMS DES CENSITAIRES.	ÉTENDUE DE LA CONCESSION OU DU TERRAIN POSSÉDÉ. FRONT. Arpents.	Perches.	Pieds.	PROFONDEUR. Arpents.	Perches.	Pieds.	SUPERFICIE. Arpents.	Perches.	Pieds.	Emplacements ou Lots à bâtir, ou pour d'autres fins que pour des fins agricoles. VALEUR. £ s. d.	Montant de la Rente Constituée à être payée par le Censitaire. £ s. d.	Voyez référence au bas.
		Septième Concession, Nouveau Mesurage.												
690	1	Charles George	4			28			112				2 2 6	
691	2	François Dalpé	2			28			56				1 1 3	
692	2	Samuel Dalpé	2			28			56				1 1 3	
693	3	Luc Fortin	4			14			56				1 1 3	
694	3	Do.	4			14			56				1 1 3	
695	4	Guillaume Dalpé	3	1	12	28			88	55			1 13 7	
		Huitième Concession, Nouveau Mesurage.												
696	1	J. Bte. Létourneau	2			21			42				0 16 0	
697	1	Joseph Desbois	2			21			42				0 16 0	
698	2	Gabriel Laroche, fils	2			28			56				1 1 3	
699	2	René Pinsonnault	2			28			56				1 1 3	
700	3	Do.	1			28			28				0 10 7½	
701	3	Joseph Gagné							81				1 10 9	
702	3	Edmond Landry							3				0 1 1½	
703	4	Antoine Gosselin	2			31	4	10	63				1 3 10½	
704	4	Jaan Bte. Côté	2			31	4	10	63				1 3 10½	
705	5	Pierre Girard							68	80			1 6 0½	
706	5	Narcisse Demers							68	80			1 6 0½	
707	6	Antoine Patenaude	2			37	4		74	80			1 8 3	
708	6	Félix Suzar	2			37	4		74	80			1 8 4	
709	7	Gabriel Laroche, père	2			40	3	12	80	76			1 10 8½	
710	7	William Ragon	2			28			56				1 1 3	
711	7	Charles Lanoue	2			13			26				0 9 9	
712	8	Alfred Pinsonnault	2			43	3	9	86	70			1 12 9½	
713	8	Do.	2			44			88				1 13 3	
714	9	James Howie	4			45	3	9	181	40			3 8 6½	
715	10	George P. Martin	4			28	5		114				2 3 0	
716	10	Stephenson Jamieson	4			12	5		50				0 19 0	
717	11	Jean Bte. Desmarais	2			25			50				0 19 0	
718	11	Abel L. Taylor							44				0 16 0	
719	11	Luc Amable Nault	2			5			10				0 3 9	
720	11	Robert Crothers	2			25			50				0 19 0	
721	12	Julien Desnoyers	2			30			60				1 2 9	
722	12	Jacques Poirier	2			28			56				1 1 3	

No. de référence.	No. du Terrier.	NOMS DES CENSITAIRES.	ÉTENDUE DE LA CONCESSION OU DU TERRAIN POSSÉDÉ. FRONT. Arpents.	Perches.	Pieds.	PROFONDEUR. Arpents.	Perches.	Pieds.	SUPERFICIE. Arpents.	Perches.	Pieds.	Emplacements ou Lots à bâtir, ou pour d'autres fins que pour des fins agricoles. VALEUR. £ s. d.	Montant de la Rente Constituée à être payée par le Censitaire. £ s. d.	Voyez référence au bas.
		Huitième Concession, Nouveau Mesurage.—(Suite.)												
723	13	Michael Corken	4			24	4		97	60			1 17 3	
724	14	Francis Percy	4			18	8		75	20			1 8 7½	
725	15	James Ewing	4			12	6		50	40			0 19 0½	
726	16	Do.							29	55			0 11 5½	
		Neuvième Concession, Nouveau Mesurage.												
727	1	Moïse Girard	4			9	8	9	39	60			0 14 10	
728	2	Do.	4			11	6		46	40			0 17 11	
729	3	Jean Bte. Metté							58	80			1 2 4½	
730	3	Michel Campbell		5		16			8				0 3 0	
731	4	Do.	2			17			34				0 13 0	
732	4	Do.	2			17	7		35	40			0 13 5½	
733	5	Do.	1			20	9		20	90			0 7 7½	
734	5	Bénoni Campbell	3			20	9		62	70			0 3 11	
735	6	Vital Prévost	2			24			48				0 18 3	
736	6	Pierre Fortin	2			24	5		49				0 18 7½	
737	7	Do.	1			27			27				0 10 0	
738	7	Les Commissaires d'Ecoles								11	186		0 0 1	
739	7	Michel Giard								50		50 0 0	0 0 2¼	
740	7	Prudent Fortin								50		50 0 0	0 0 2¼	
741	7	Do.	3			26	5		79	50			1 10 0½	
742	8	Ferdinand Létourneau	2			27			54				1 0 6	
743	8	Patrick Toole							1	50		0 0 0	0 0 7	
744	8	Ferdinand Létourneau	2			28			56				1 1 3	
745	9	Abraham Fortin	2			28			56				1 1 3	
746	9	Jean Bte. Lecompte	2			28			56				1 1 3	
747	10	Do.	1			28			28				0 10 7½	
748	10	Hypolite Brosseau	3			28			84				1 11 10½	
749	11	J. Bte. Gosselin							1				0 0 4½	
750	11	Charles Côté	2			27	5		55				1 0 10½	
751	11	J. Bte. Gosselin	2			27	5		55				1 0 10½	
752	11	Charles Côté							1				0 0 4½	
753	12	Louis Boucher	2			28			56				1 1 3	
754	12	H. E. Warner & D. McDougall	2			28			56				1 1 3	

No. de référence.	No. du Terrier.	NOMS DES CENSITAIRES.	ÉTENDUE DE LA CONCESSION OU DU TERRAIN POSSÉDÉ. FRONT. Arpents.	Perches.	Pieds.	PROFONDEUR. Arpents.	Perches.	Pieds.	SUPER. Arpents.	Perches.	Pieds.	Emplacements ou Lots à bâtir, ou pour d'autres fins que pour des fins agricoles. VALEUR. £ s. d.	Montant de la Rente Constituée à être payée par le Censitaire. £ s. d.	Voyez référence
		Neuvième Concession, Nouveau Mesurage.—(Suite.)												
755	13	James Fairfield	4			28			112				2 2 6	
756	14	Luc Fortin	4			28			112				2 2 6	
757	15	John Stuart	4			28			112				2 2 6	
758	16	John Forbes	2			28			56				1 1 3	
759	16	James Watson	2			28			56				1 1 3	
760	17	Michel Campbell	2			28			56				1 1 3	
761	17	Catherine McKeller	2			28			56				1 1 3	
762	18	Pierre Blais	2			28			56				1 1 3	
763	18	J. Bte. Brault	2			28			56				1 1 3	
764	19	Ephrem Miclet	2			28			56				1 1 3	
765	19	Marcel Coulombe	2			28			56				1 1 3	
766	20	Andrew Torrance	4			28			112				2 2 6	
767	21	Do.	4			28			112				2 2 6	
768	22	Do.	4			28			112				2 2 6	
769	23	William Howie	2			28			56				1 1 3	
770	23	James Howie	2			28			56				1 1 3	
771	24	Joseph Barsalou	2			28			56				1 1 3	
772	24	James Officer	2			28			56				1 1 3	
773	25	John Henderson	2			28			56				1 1 3	
774	25	James Crothers				28			56				1 1 3	
775	26	Jacques Poirier	2			28			56				1 1 3	
776	26	David Brault	2			28			56				1 1 3	
777	27	Louis Côté	2			28			56				1 1 3	
778	27	Joseph Rocheleau	2			28			56				1 1 3	
779	28	Do.	2			28			56				1 1 3	
780	28	J. Bte. Dominique	2			28			56				1 1 3	
781	29	Do.				28			56				1 1 3	
782	29	Guillaume Duval	2			28			56				1 1 3	
783	30	William Crellar	4			16	5		66				1 5 0	
784	30	William Cameron	4			11	5		46				0 17 6	
785	31, 32	Thomas E. Woodbury	3			8			24				0 9 0	
786	31	William Cameron	4			11	5		46				0 17 6	
787	31	John Turnbull	4			14			56				1 1 3	
788	32	William Cameron	4			11	5		46				0 17 6	
789	32	Victor M. Sawyer	2			7	5		15				0 5 7½	

No. en traverse.	No. du Terrier.	NOMS DES CENSITAIRES.	ÉTENDUE DE LA CONCESSION OU DU TERRAIN POSSÉDÉ. FRONT. Arpents.	Perches.	Pieds.	PROFONDEUR. Arpents.	Perches.	Pieds.	SUPERFICIE. Arpents.	Perches.	Pieds.	Emplacements ou Lots à bâtir, ou pour d'autres fins que pour des fins agricoles. VALEUR. £ s. d.	Montant de la Rente Constituée à être payée par le Censitaire. £ s. d.	Voyez référence au bas.
		Neuvième Concession, Nouveau Mesurage.—(Suite.)												
790	32	Francis Ewing	2			7	5		15				0 5 7½	
791	32	Francis Percy							3	16			0 1 3	
792	33	James Ewing	2			15	6	9	31	30			0 11 10	
793	33	John Ewing	2			15	6	9	31	30			0 11 10	
794	34	James Ewing							25	83			0 9 9½	
795	34	John Ewing							25	83			0 9 9½	
		Première Concession, Rivière Richelieu.												
796	2	William Farrell	1			28			112				2 2 6	
797	3	Josephus Hilman	4			27	7	9	111				2 2 1½	
798	3	William Wilson							1				0 0 4½	
799	4	Do.	4			28			112				2 2 6	
800	5	Owen Connolly	4			2	5		10				0 3 9	
801	5	Patrick Connolly							92				1 15 0	
802	5	Thomas Hardy	1			2	5		10				0 3 9	
803	6	George Gunn							109	40			2 1 4½	
804	[illegible]	Do.							105	60			2 0 3	
805	8	Do.							99	20			1 18 1½	
806	9	Robert Struthers	4			28			112				2 2 6	
807	10	Do.							78	80			1 10 0	
808	11	Willard Nichols							5				0 1 10½	
809	10, 12, 13	J. Pearson							124				2 7 2	
810	"	Daniel Mandigo							30				0 7 6	
811	"	Aubry Wools							100				1 18 0	
812	"	Albert Chapman							20				0 7 6	
813	"	William M. Russum							20				0 7 6	
		Deuxième Concession, Mesurage de Warner.												
814	6	John Stephens	4			20			80				1 10 6	
815	5	Joseph Rémillard	2			20			40				0 15 3	
816	4	Owen Campbell	1	5		20			30				0 11 6	
817	4	John Conner	1	5		20			30				0 11 8	
818	3	Patrick Sheridan	3			20			60				1 2 9	

No. de référence.	No. des Terres.	NOMS DES CENSITAIRES.	ÉTENDUE DE LA CONCESSION OU DU TERRAIN POSSÉDÉ. FRONT. Arpents	Perches	Pieds.	PROFONDEUR. Arpents	Perches	Pieds.	SUPERFICIE. Arpents	Perches	Pieds.	Emplacements ou Lots à bâtir, ou pour d'autres fins que pour des fins agricoles. VALEUR.	Montant de la Rente Constituée à être payée par le Censitaire.	Voyez référence au bas.
		Deuxième Concession, Mesurage de Warner.—(Suite.)										£ s. d.	£ s. d.	
819	3	Hector Laroeque.....	1	...	...	20	...	...	20	...	...	.....	0 7 6	
820	2	Patrick Sheridan.....	2	...	...	20	...	...	40	...	...	.....	0 15 3	
821	2	W. & G. Taylor.....	2	...	...	20	...	...	40	...	...	.....	0 15 3	
822	1	Peter Taylor.....	4	...	...	20	...	...	80	...	...	.....	1 10 6	
		Pointe près de l'Isle Jenny.												
823	"	Comfort Fudden.....	...	...	...	...	...	...	14	28	...	.....	0 5 6	
824	"	J. H. Clarke.....	...	...	...	...	...	...	14	...	...	.....	0 5 4	
		Isle Jenny.												
825		Elihu J. Smith.....	...	...	...	...	...	...	322	...	...	.....	6 2 0	
								38	868	48	288	£6911 0 0	£766 3 9½	

PROVINCE DU CANADA,
BAS CANADA.

Je soussigné, HENRY JUDAH, un des Commissaires en vertu de l'Acte Seigneurial de 1854, certifie avoir fait, conformément à la loi, le présent Cadastre de la Seigneurie de Noyan. Et maintenant en procédant à clore, comme je clos finalement par les présentes, le dit Cadastre, je fixe la valeur totale des divers droits et biens lucratifs de la dite Seigneurie aux sommes suivantes, viz :

	$	cts.
1. Valeur des Cens et Rentes.....	51079	29
2. Valeur des Lods et Ventes.....	25393	33
	$ 76472	62

Le Seigneur n'a droit à aucune autre indemnité, et il n'y a aucuns autres droits ni biens lucratifs à estimer dans cette dite Seigneurie, outre ceux qui apparaissent et qui sont énumérés ci-dessus.

De sorte que la valeur totale de la dite Seigneurie se trouve être de la somme de soixante-et-seize mille quatre cent soixante-et-douze piastres et soixante-et-deux centins, à laquelle somme je la fixe.

Daté à Henryville, le 26 Mars, 1857.

HENY. JUDAH,
Commissaire.

Province du Canada,
Bas Canada.

Je, soussigné, HENRY JUDAH, un des Commissaires en vertu de l'Acte Seigneurial Refondu, ai fait, en triplicata et conformément à la loi, le présent cadastre abrégé de la Seigneurie de Noyan.

Les rentes constituées, payables au Seigneur de cette Seigneurie par les Censitaires d'icelle, et la valeur des droits casuels, pour l'abolition desquels une indemnité est accordée, par le Gouvernement de cette Province, au dit Seigneur, pour le rachat du droit de lods et ventes, sont celles qui apparaissent au présent Cadastre.

De plus les droits de la Couronne, dans cette Seigneurie, consistent dans le droit de Quint, lequel droit de Quint est computé, en formant une année commune sur le Quint accru dans le Bas Canada, pendant les vingt-cinq années immédiatement antérieures à la passation de l'Acte Seigneurial de 1854, et réparti sur la dite Seigneurie, en vertu des dispositions du dit acte, et se monte à une somme annuelle de cinquante-sept piastres et trente-cinq centins..... $57 35

Et en foi de tout ce que dessus j'ai signé.

Montréal, 24 Janvier, 1861.

Commissaire sous l'Acte Seigneurial Refondu.

QUÉBEC:

Imprimé par STEWART DERBISHIRE et GEORGE DESBARATS, Imprimeur de Sa Très-Excellente Majesté la Reine.

1861.

No. 94.

CANADA, B. C.

Procédés sous l'Acte Seigneurial de 1854 et ses amendements.

CADASTRE ABRÉGÉ

DE LA

SEIGNEURIE DE LA PETITE NATION,

POSSÉDÉE PAR L'HONORABLE LOUIS JOSEPH PAPINEAU.

Fait le 1er Décembre, 1860. par **HENY. JUDAH**, Ecuyer, Commissaire.

INDEX DES CONCESSIONS, ETC.,

AU

CADASTRE ABRÉGÉ

DE LA

SEIGNEURIE DE LA PETITE NATION.

	Page.
Paroisse de Notre-Dame de Bonsecours. Concession du Front	3
Concession Ezilda, Côté Sud	6
Do. Côté Nord	6
Concession Azélie, Côté Est	7
Do. Côté Ouest	7
Paroisse de Ste. Angélique. Concession du Front	7
Papineauville	8
Continuation de la Concession du Front	9
Concession de la Baie Noire	10
Concession St. Amédée	11
Concession des Cascades	13
Concession St. Victor	14
Concession St. Charles	14
Concession St. François	15
Concession dite Chemin Papineau, Côté Est	15
Do. do. Côté Ouest	16
Concession du Moulin	16
Concession St. Hyacinthe	17
Paroisse de St. André Avellin. Concession St. Joseph	17
Concession St. Louis Côté Ouest	19
Do. Côté Est	20
Concession St. André	21
Village de St. André Avellin	22
Concession Ste. Julie	23
Concession St. Denis	25
Concession St. Pierre, Côté Est	26
Do. Côté Ouest	27
A l'Ouest de la Rivière Petite Nation	27

No. de référence.	No. du Terrier.	NOMS DES CENSITAIRES.	ÉTENDUE DE LA CONCESSION OU DU TERRAIN POSSÉDÉ. FRONT. Arpents.	Perches.	Pieds.	PROFONDEUR. Arpents.	Perches.	Pieds.	SUPERFICIE. Arpents.	Perches.	Pieds.	Emplacements ou Lots à bâtir, ou pour d'autres fins que pour des fins agricoles. VALEUR. £ s. d.	Montant de la Rente Constituée à être payée par le Censitaire. £ s. d.	Voyez référence au bas.
		Paroisse de Notre-Dame de Ronsecours Concession												

ERRATA.

No. de référence.	NATURE DE L'ERREUR.				
2	Nom.....	*au lieu de*	Ladouceur, père.....	*lisez*	Ladouceur, fils
13	Do.	"	Beautron	"	Beautronne
201	Do.	"	Hérien	"	Olérien
293	Do.	"	Prior.....	"	Prire
551	Do.	"	Beautron	"	Beautronne
559	Do.	"	Beautron	"	Beautronne
562	Do.	"	Beautron	"	Beautronne
564	Do.	"	Beautron	"	Beautronne
565	Do.	"	Charest.....	"	Chauret
569	Do.	"	Beautron	"	Beautronne
577	Do.	"	Charest	"	Charette
612	Do.	"	Jaran	"	Jareau
639	Do.	"	Chrystologue..	"	Chrysolague
714	Profondeur et Superficie.	"	30 ar. prof. et 120 ar. sup.	"	20 ar. prof. et 80 ar. sup.
746	Front	"	3 arpents.....	"	2 arpents
779	Nom.....	"	Kimineur.....	"	Timeneur

Petite Nation. No. 94.

17	8	Do.	2	5	40	100	.....	1	4	6
18	"	André Bertrand.....	2	5	40	100	.....	1	4	6
19	9	J. Bte. Lavoie.....	2	5	40	100	.....	1	4	6
20	"	Grégoire Côté.....	2	5	40	100	.....	1	4	6
21	10	Gedeon Gratton.....	5	40	200	.....	2	9	0¼
22	11	Charles Racicot, fils.....	5	40	200	.....	2	9	0¼
23	12	Charles Racicot.....	2	5	40	100	.....	1	4	6
24	"	Augustin Côté.....	2	5	40	60	.....	0	14	8½
25	"	Gédeon Gratton.....	40	.....	0	9	9½
26	13	Do.	2	5	40	50	.....	0	12	3
27	"	François Marcotte.....	50	.....	0	12	3
28	"	Hyacinthe Côté, fils.....	100	.....	1	4	6
29	14	Séraphin Duchesneau.....	2	40	80	.....	0	19	7
30	"	J. Bte. Trépanier.....	2	40	80	.....	0	19	7
31	"	Hypolite Fortin.....	1	40	40	.....	0	9	9½
32	15	Do.	2	5	40	100	.....	1	4	6
33	"	Augustin Rhulé dit Désabrais.	2	5	40	100	.....	1	4	6
34	16	Joseph Proulx.....	2	40	80	.....	0	19	7

INDEX DES CONCESSIONS, ETC.,

AU

CADASTRE ABRÉGÉ

DE LA

CADA

No. de référence.	No. du Terrier.	
		Pa
1	1	Pi
2	"	Ca
3	"	N
4	"	Jo
5	2	Fr
6	"	Fr
7	3	Jo
8	4	Fr
9	"	B
10	5	Fr
11	"	O
12	"	N
13	6	M
14	"	E
15	7	A
16	"	G
17	8	
18	"	A
19	9	J.
20	"	G
21	10	G
22	11	C
23	12	C
24	"	A
25	"	C
26	13	
27	"	F
28	"	H
29	14	S
30	"	J.
31	"	H
32	15	
7	"	A
34	16	Jo

No. de référence.	No. du Terrier.	NOMS DES CENSITAIRES.	ÉTENDUE DE LA CONCESSION OU DU TERRAIN POSSÉDÉ. FRONT. Arpents.	Perches.	Pieds.	PROFONDEUR. Arpents.	Perches.	Pieds.	SUPERFICIE. Arpents.	Perches.	Pieds.	Emplacements ou Lots à bâtir, ou pour d'autres fins que pour des fins agricoles. VALEUR. £ s. d.	Montant de la Rente Constituée à être payée par le Censitaire. £ s. d.	Voyez référence au bas.
		Paroisse de Notre-Dame de Bonsecours. Concession du Front.												
1	1	Pierre Martin dit Ladouceur, père							15				0 3 8	
2	"	Calixte Martin dit Ladouceur, père							70				0 17 1½	
3	"	Narcisse Giroux							75				0 18 4½	
4	"	Joseph Faucher							75				0 18 4½	
5	2	François Dallaire							100				1 4 6	
6	"	François Leroux							100				1 4 6	
7	3	Jos. et Stanislas Chalifoux							200				2 9 0¼	
8	4	François Leroux, père	2	5		40			100				1 4 6	
9	"	Bazile Côté	2	5		40			100				1 4 6	
10	5	François Boucher	2	5		40			100				1 4 6	
11	"	Olivier Côté							90				1 2 0	
12	"	Narcisse Giroux							10				0 2 5½	
13	6	Michel Beautron dit Major	2	5		40			100				1 4 6	
14	"	Eusèbe Thibodeau	2	5		40			100				1 4 6	
15	7	Alphonse Thibodeau	2	5		40			100				1 4 6	
16	"	Gédéon Gratton	2	5		40			100				1 4 6	
17	8	Do.	2	5		40			100				1 4 6	
18	"	André Bertrand	2	5		40			100				1 4 6	
19	9	J. Bte. Lavoie	2	5		40			100				1 4 6	
20	"	Grégoire Côté	2	5		40			100				1 4 6	
21	10	Gedéon Gratton	5			40			200				2 9 0¼	
22	11	Charles Racicot, fils	5			40			200				2 9 0¼	
23	12	Charles Racicot	2	5		40			100				1 4 6	
24	"	Augustin Côté	2	5		40			60				0 14 8¼	
25	"	Gédéon Gratton							40				0 9 9½	
26	13	Do.	2	5		40			50				0 12 3	
27	"	François Marcotte							50				0 12 3	
28	"	Hyacinthe Côté, fils							100				1 4 6	
29	14	Stanislas Duchesneau	2			40			80				0 19 7	
30	"	J. Bte. Trépanier	2			40			80				0 19 7	
31	"	Hypolite Fortin	1			40			40				0 9 9½	
32	15	Do.	2	5		40			100				1 4 6	
33	"	Augustin Rhulé dit Désabrais	2	5		40			100				1 4 6	
34	16	Joseph Proulx	2			40			80				0 19 7	

1 *La Petite Nation.*

No. de référence.	No. du Terrier.	NOMS DES CENSITAIRES.	ÉTENDUE DE LA CONCESSION OU DU TERRAIN POSSÉDÉ. FRONT. Arpents.	Perches.	Pieds.	PROFONDEUR. Arpents.	Perches.	Pieds.	SUPERFICIE. Arpents.	Perches.	Pieds.	Emplacements ou Lots à bâtir, ou pour d'autres fins que pour des fins agricoles. VALEUR. £ s. d.	Montant de la Rente Constituée à être payée par le Censitaire. £ s. d.	Voyez référence au fas.
		Paroisse de Notre-Dame de Bonsecours. Concession du Front.—(Suite.)												
35	16	Gédéon Chalifoux	2			40			80				0 19 7	
36	"	Augustin Bisson	1			40			40				0 9 9½	
37	17	Do.	1			40			40				0 9 9½	
38		Norbert Gontron	2			40			80				0 19 7	
39		Charles Chalifoux	1			40			40				0 9 9½	
40		Joseph Thomas dit Tranchemontagne	1			40			40				0 9 9½	
41	18	Do.	1			40			40				0 9 9½	
42		Eustache Thomas dit Tranchemontagne	2			40			80				0 19 7	
43		Xavier Thomas dit Tranchemontagne	2			40			80				0 19 7	
44	19	Albert Ouimet	3			40			120				1 9 4	
45		Charles Racicot	2			40			80				1 9 4	
46	20	Norbert Racicot	3			40			120				1 9 4	
47		Joseph Ménard	2			40			80				0 19 7	
48	21	Augustin Racicot							99				1 4 3¾	
49		Amédée Turgeon							1			4 3 4	0 0 1¼	
50		Joseph Jamme dit Carrière	2			40			80				0 19 7	
51		Do.		5		40			20				0 4 11	
52	22	Do.	1			40			40				0 9 9½	
53	"	Casimir Desjardins	2			40			80				0 19 7	
54	"	Jean Bte. Caillé	2			40			80				0 19 7	
55	23	Joseph Jamme	2	5		40			50				0 12 3	
56	"	Théodore Jamme							50				0 12 3	
57	"	Hypolite et Thomas Thomas dit Tranchemontagne	2	5		40			100				1 4 6	
58	24	Sébastien Paillefer	2			40			80				1 4 6	
59		Jos. Gauthier dit St. Germain	2			40			80				0 19 7	
60		Jean Bte. Charron	1			40			40				0 9 9½	
61	25	Do.							20				0 4 11	
62		Amable Charron							14				0 2 8¼	
63		Joseph Gravel							10				0 2 5½	
64	26, 27	Do.							150				1 17 7½	
65	28	Amable Charron							68				0 16 2¾	
66	A "	Jean Bte. Charron							31				0 8 1¼	
67	B "	Joseph Gravel							102				1 5 0	

No. de référence.	No. du Terrier.	NOMS DES CENSITAIRES.	ÉTENDUE DE LA CONCESSION OU DU TERRAIN POSSÉDÉ. FRONT. Arpents.	Perches.	Pieds.	PROFONDEUR. Arpents.	Perches.	Pieds.	SUPERFICIE. Arpents.	Perches.	Pieds.	Emplacements ou Lots à bâtir, ou pour d'autres fins que pour des fins agricoles. VALEUR £ s. d.	Montant de la Rente Constituée à être payée par le Censitaire. £ s. d.	Voyez référence au bas.
		Paroisse de Notre-Dame de Bonsecours. Concession du Front.—(Suite.)												
68	28 C	Michael Corrigan							102				1 5 0	
69	" D	Ebenezer Winters							66				0 13 8½	
70	" "	James Wilson							66				0 13 8½	
71	" F	Samuel Emond							115				1 8 1¼	
72	" E	Philip et Matthew Corrigan							212				2 11 0¼	
73	" G	Barthélemy Thibodeau							120				1 9 4	
74	29	Michel Beaudry, fils	3			40			120				1 9 4	
75	"	J. Bte. Racicot Thècle dit Aubry	2			40			80				0 19 7	
76	"	J. Bte. Racicot	1			40			40				0 9 9½	
77	30	Do.		5		40			20				0 4 11	
78	"	Joseph Joubert	2	5		40			100				1 4 6	
79	"	Edouard Thomas, père	2	5		40			100				0 19 7	
80	31	Edouard Thomas, fils	2	5		40			100				1 4 6	
81	"	Frs. Charlebois, fils	2	5		40			100				1 4 6	
82	32	Hypolite Fortin	2	5		40			100				1 4 6	
83	"	Jos. Gauthier dit Landreville	2	5		40			100				1 4 6	
84	33	Do.	2	5		40			100				1 4 6	
85	"	Charles Major, père	2	5		40			100				1 4 6	
86	34	Charles Major, fils	2	5		40			100				1 4 6	
87	"	Bazile Charlebois							8				0 11½	
88	"	Antoine Legris							92				1 2 0¼	
89	35	La Fabrique de Notre Dame de Bonsecours							7				0 1 8¼	
90	"	Dame Veuve William Grant							193				2 7 3¾	
91	36	La Fabrique de Notre Dame de Bonsecours							7				0 1 8¼	
92	37	Commissaires d'Ecole							1				0 0 2¼	
93	36	La Fabrique de Notre Dame de Bonsecours								50			0 0 1½	
94	"	Jos. Gauthier dit Landreville								50		25 0 0	0 0 1½	
95	"	Louis Fortin							65				0 14 0½	
96		Bazile Charlebois							65				0 14 0½	
97		Le Seigneur							60					
98	37	Domaine Seigneurial												
99	"	Charles Major							180				2 4 1½	
100	"	Louis Fortin								50		150 0 0	0 0 1½	

1* *La Petite Nation.*

No. de référence.	No. du Terrier.	NOMS DES CENSITAIRES.	ÉTENDUE DE LA CONCESSION OU DU TERRAIN POSSÉDÉ. FRONT. Arpents.	Perches.	Pieds.	PROFONDEUR. Arpents.	Perches.	Pieds.	SUPERFICIE. Arpents.	Perches.	Pieds.	Emplacements ou Lots à bâtir, ou pour d'autres fins que pour des fins agricoles. VALEUR. £ s. d.	Montant de la Rente Constituée à être payée par le Censitaire. £ s. d.	Voyez référence au Plan.
		Paroisse de Notre-Dame de Bonsecours. Concession du Front.—(Suite.)												
101	37	Hypolite Fortin								50		25 0 0	0 0 1½	
102	"	Louis Chalifoux								50		25 0 0	0 0 1½	
103	"	J. Bte. Desjardins								50		20 0 0	0 0 1½	
104	"	Louis Desjardins								50		20 0 0	0 0 1½	
105	"	J. Bte. Leblanc								50		20 0 0	0 0 1½	
106	"	Succession Adolphe Thibodeau								90		.....	1 2 0	
107	22	Etienne Racicot, père								15		.....	0 2 9	
		Concession Ezilda, Côté Sud.												
108	1	Amable Charron								150		.....	1 16 9	
109	"	J. Bte. Charlebois	2	5		22				55		.....	0 13 5¾	
110	"	J. Bte. Lavoie	2	5		22				55		.....	0 13 5¾	
111	2	Edouard Gervais	2	5		22				55		.....	0 13 5¾	
112	"	Jacques Cabana								55		.....	0 13 5¾	
113	3	Jean Bte. Morin								55		.....	0 13 5¾	
114	"	André et Frs. X. Thomas								55		.....	0 13 5¾	
115	4	J. Bte. Chalifoux	5			22				110		.....	1 6 11½	
116	5	J. Bte. Arzivais	5			22				110		.....	1 6 11½	
117	6	Antoine Martin								55		.....	0 13 5¾	
118	"	Succession Rodolphe Thibodeau								55		.....	0 13 5¾	
119	7	Azime Trépanier								110		.....	1 6 11½	
120	8	Joseph Pélican, père								55		.....	0 3 4¾	
121	"	Pierre Charbonneau								55		.....	0 3 4¾	
		Concession Ezilda, Côté Nord.												
122	1	Jean Bte. Forget	5			23				115		.....	1 8 1¾	
123	2	Félix Giroux	5			23				115		.....	1 8 1¾	
124	3	François Carrière, père	2	5		23				57	50	.....	0 14 1	
125	"	François Carrière, fils	2	5		23				57	50	.....	0 14 1	
126	4	Marcel Charbonneau	2	5		23				57	50	.....	0 14 1	
127	"	Joseph Cendeur	2	5		23				57	50	.....	0 14 1	
128	5	Octave Legault								115		.....	1 8 1¾	
129	6	Ls. Gauthier dit St. Germain								57	50	.....	0 14 1	
130	"	Marcel Gauthier								57	50	.....	0 14 1	
131	7	Alexandre Sauriol								115		.....	1 8 1¾	
132	8	Moise Ladouceur								115		.....	1 8 1¾	

Nos. de référence.	Nos. du Terrier.	NOMS DES CENSITAIRES.	ÉTENDUE DE LA CONCESSION OU DU TERRAIN POSSÉDÉ. FRONT. Arpents.	Perches.	Pieds.	PROFONDEUR. Arpents.	Perches.	Pieds.	SUPERFICIE. Arpents.	Perches.	Pieds.	Emplacements ou Lots à bâtir, ou pour d'autres fins que pour des fins agricoles. VALEUR. £ s. d.	Montant de la Rente Constituée à être payée par le Censitaire. £. s. d.	Voyez référence au lieu.
		Paroisse de Notre-Dame de Bonsecours. Concession Azélie, Côté Est.												
133	7	Jean Bte. Vallée	6			15			90				1 2 0½	
		Concession Azélie, Côté Ouest.												
134	2	Jean Bte. Leblanc	6			15			90				1 2 0½	
135	3	André Gratton, père	6			15			90				1 2 0½	
136	6	Pierre Couriol	3			15			45				0 11 0¼	
137	6	Jean Beauchamp	3			15			45				0 11 0¼	
138	7	Joseph Archambault	3			15			45				0 11 0¼	
139	"	Jean Bte. Poulin	3			15			45				0 11 0¼	
		Paroisse de Ste. Angélique. Concession du Front.												
140	38	Succ. Rodolphe Thibodeau	2	5		40			100				1 4 6	
141	"	Patrick Kierman	2	5		40			100				1 4 6	
142	39	Do.							100				1 4 6	
143	"	Frank Kierman, Junior							100				1 4 6	
144	40	Do.							100				1 4 6	
145	"	Joseph Guenette							100				1 4 6	
146	41	Do.							100				1 4 6	
147	"	Hyacinthe Charlebois							100				1 4 6	
148	42	Le Seigneur							100					
149	"	Patrick Tague							100				1 4 6	
150	43	Le Seigneur	2	5		40			100					
151	"	Nazaire Sigot							100				1 4 6	
152	44	John Quimby							12				0 2 10¾	
153	"	Le Seigneur							188					
154	45	John McKay							200				2 9 0½	
155	46	John Hillman							200				2 9 0½	
156	47	Stephen Hillman							120				1 4 6	
157	"	Thomas Cole							78				1 4 0¼	
158	"	Michel Tétro, fils								75		75 0 0	0 0 1½	
159	"	Le Cimetière Protestant							1	25			0 0 4¼	
160	48	Joseph Birabin St. Denis							100				1 4 6	
161	"	Michel Tétro, père							3			50 0 0	0 0 8½	
162	"	Edward Cole							97				1 3 7¼	
163	49	Charles Hillman							65				0 15 11	

No. de référence	No. du Terrier.	NOMS DES CENSITAIRES.	ÉTENDUE DE LA CONCESSION OU DU TERRAIN POSSÉDÉ. FRONT. Arpents.	Perches.	Pieds.	PROFONDEUR. Arpents.	Perches.	Pieds.	SUPERFICIE. Arpents.	Perches.	Pieds.	Emplacements ou Lots à bâtir, ou pour d'autres fins que pour des fins agricoles. VALEUR. £ s. d.	Montant de la Rente Constituée à être payée par le Censitaire. £ s. d.	Voyez référence au bas.
		Paroisse de Ste. Angélique. Concession du Front.—(Suite.)												
164	49	Henry Smith							135			.....	1 13 1	
165	50	Charles Cummins							100			.....	1 4 6	
166	"	Henry Baldwin							98	50		.....	1 4 0¼	
167	"	Thomas Cole								75		100 0 0	.....	
168	"	Joseph Joubert								75		100 0 0	.....	
169	51	Elijah Baldwin							98	50		.....	1 4 0¼	
170	51	Edward Cole							1	50		100 0 0	0 0 4½	
171	"	André Gravel							50			.....	0 12 2¼	
172	"	Commissaires d'Ecole							1			.....	0 0 2¾	
173	"	Moulin du Seigneur							6			500 0 0	.....	
174	"	Syndics de l'Eglise Baptiste							2			.....	0 0 5¾	
175	"	Veuve et Héritiers de l'Hon. D. B. Papineau							12			.....	0 3 8	
176	"	Stephen Tucker, (*commué*)										.....	.....	
177	52	Veuve et Héritiers de l'Hon. D. B. Papineau							161			.....	1 19 5¼	
178	"	André Gravel							28			.....	0 6 10	
179	"	Terrain du Moulin							6			.....	.....	
180	53	Veuve et Héritiers de l'Hon. D. B. Papineau							69			.....	0 17 8¾	
181	"	André Gravel							10			.....	0 2 5½	
182		John Quimby, (*Presqu'Isle*)							90			.....	1 1 1½	
183		Toussaint V. Papineau, (*Isle*)							30			.....	0 7 4½	
		Papineauville.												
184	1	Edouard Martin dit Ladouceur								33	108	42 10 0	.....	
185	2	Stephen Tucker, (*commué*)								66	216	.....	.....	
186	1	Benjamin Lefebvre								33	108	48 0 0	.....	
187	2	Edouard Leduc								66	216	16 0 0	.....	
188	1	Honorine Gauthier								33	108	45 0 0	.....	
189	2	Samuel McKay, (*commué*)								66	216	.....	.....	
190	1	Adeline Hillman								33	108	8 6 8	.....	
191	1	J. Bte. Gauthier								33	108	15 0 0	.....	
192	2	Charles Hillman								66	216	91 0 0	.....	
193		Place Publique							2			.....	.....	
194	2	John McKay, (*commué*)								66	216	.....	.....	
195		Le Cimetière Catholique							2	8		.....	.....	

No. de référence	No. du Terrier.	NOMS DES CENSITAIRES.	ÉTENDUE DE LA CONCESSION OU DU TERRAIN POSSÉDÉ. FRONT. Arpents	Perches	Pieds.	PROFONDEUR. Arpents	Perches	Pieds.	SUPERFICIE. Arpents.	Perches	Pieds.	Emplacements ou Lots à bâtir, ou pour d'autres fins que pour des fins agricoles. VALEUR. £ s. d.	Montant de la Rente Constituée à être payée par le Censitaire. £ s. d.	Voyez référence au lots.
		Paroisse de Ste. Angélique. Concession Papineauville.— (Suite.)												
196	1	Maxime Thivierge								33	108	37 10 0	.....	
197	1	Augustin Laflamme								33	108	8 6 8	.....	
198	1	Adeline Hillman								66	216	8 6 8	.....	
199	2	Commissaires d'Ecole										.....	.....	
200	2	Félix Perrin								66	216	20 0 0	.....	
201	2	William Hérien								66	216	25 0 0	.....	
202	1	Joseph Birabin dit St. Denis								33	108	8 6 8	.....	
203	2	L'Eglise Anglicane								66	216	.....	.....	
204	1	Alanson Schryer								33	108	22 10 0	.....	
205	2	Henry Hillman								66	216	230 0 0	.....	
206	1	Theodore Hillman								33	108	8 6 8	.....	
207		La Fabrique Ste. Angélique							4			.....	.....	
		Continuation de la Concession du Front.												
208	53	Alanson Cook							95	50		.....	0 17 5	
209	"	J. Bte. Gauthier								50		75 0 0	.....	
210	"	Nathaniel Cummins, (*commué*)							4			.....	.....	
211	54	Do. (*commué*) *quant aux lots et ventes*)							100			.....	1 4 6	
212	"	James Cummins	2	5		40			100			.....	1 4 6	
213	55	George Hughes, Senior	5			40			200			.....	2 9 0¾	
214	56	George Hughes, Junior	2	5		40			100			.....	1 4 6	
215	57	Joseph Schryer	2	5		40			100			.....	1 4 6	
216		Alanson Cook							4			150 0 0	0 0 11½	
217		Asa Cook							96			.....	1 3 6¾	
218	58	Le Seigneur							200			.....	.....	
219	59	Do.							200			.....	.....	
220	60	Veuve John Cochrane, Senior	5			25			125			.....	1 10 7	
221	61	Auguste Caillé							125			.....	1 10 7	
222	62	James Cochrane							125			.....	1 10 7	
223	63	Do.							125			.....	1 10 7	
224	64	Etienne Caillé, père	2	5		25			62	50		.....	0 11 4¾	
225	"	Etienne Caillé, fils	2	5		25			62	50		.....	0 15 2½	
226	65	John McKay	3			25			75			.....	0 12 2½	
227	"	Frs. St. Jacques dit Cheval	2			25			50			.....	0 12 2½	
228	66	John McKay	2			25			50			.....	0 12 2½	

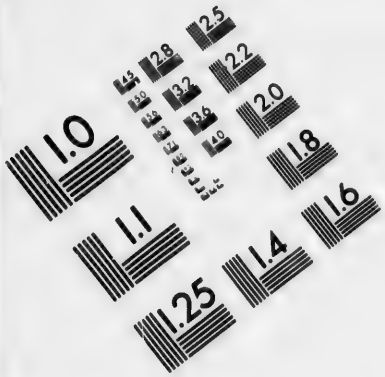

IMAGE EVALUATION TEST TARGET (MT-3)

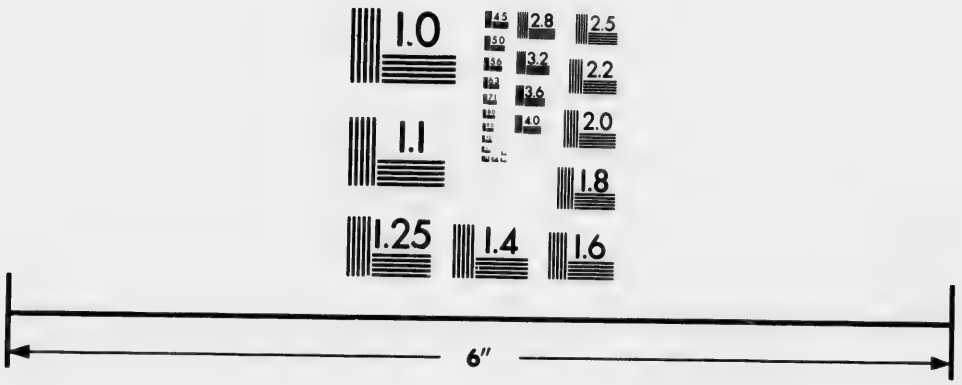

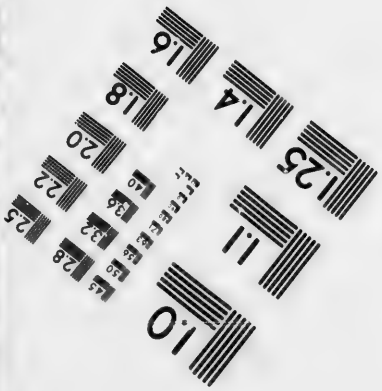

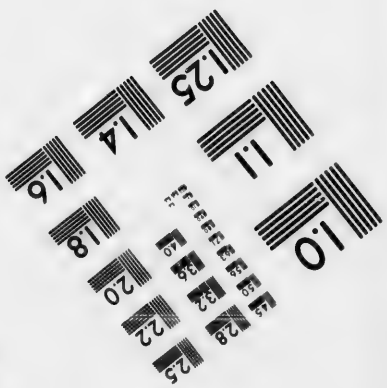

Photographic Sciences Corporation

23 WEST MAIN STREET
WEBSTER, N.Y. 14580
(716) 872-4503

No. de référence.	No. du Terrier.	NOMS DES CENSITAIRES.	ÉTENDUE DE LA CONCESSION OU DU TERRAIN POSSEDÉ. FRONT. Arpents.	Perches.	Pieds.	PROFONDEUR. Arpents.	Perches.	Pieds.	SUPERFICIE. Arpents.	Perches.	Pieds.	Emplacements ou Lots à bâtir, ou pour d'autres fins que pour des fins agricoles. VALEUR. £ s. d.	Montant de la Rente Constituée à être payée par le Censitaire. £ s. d.	Voyez référence au bas.
		Paroisse de Ste. Angélique. Continuation de la Concession du Front.—(Suite.)												
229	66	Charles Robitaille, père	3			25			75				0 17 6¼	
230	67	Ambroise Charbonneau	2			25			50				0 12 2½	
231	"	Alexandre Ranger	3			25			75				0 17 6¼	
232	68	Toussaint Kimineur dit Laflamme							75				0 17 6¼	
233	"	Chs. Kimineur dit Laflamme	2			25			50				0 12 2½	
234	69	Célestin Robitaille	2			25			50				0 12 2½	
235	"	J. Bte. Gauthier	3			25			75				0 17 6¼	
236	69, 70	Do.							66	84			0 15 4¼	
237	70	David Gauthier, fils	2			25			50				0 12 2½	
238	71	Jean Louis Charron	2	2	4	21	2	9	45	87			0 11 2¾	
239	"	Victor Gauthier							84	85			1 0 1¾	
240	72	Auguste Papineau	5			25			125				1 10 7	
241	73	Les Commissaires d'Ecole							1					
242	"	Veuve et Héritiers de l'Hon. D. B. Papineau							24				0 5 10½	
243	"	Odille Charron							80				0 19 7	
244	74	Auguste Papineau	4			20			80				0 19 7	
245	75	Etienne Beauvais	4			20			80				0 19 7	
246	76	Do.	3			20			60				0 14 9	
247	77	Pierre Leduc	3			20			60				0 14 9	
248	78	Félix Paquette	3			20			60				0 14 9	
249	79	Etienne Beauvais, fils	3			20			60				0 14 9	
		Concession de la Baie Noire.												
250	1	Louis Berlinguet	2			30			60				0 14 9	
251	2	Do.	2			30			60				0 14 9	
252	3	Jean Bte. Paquette	2			30			60				0 14 9	
253	4	Etienne Parent	2			30			60				0 14 9	
254	5	Hubert Turenne	2			30			60				0 14 9	
255	6	Jérémie Paquette	2			30			60				0 14 9	
256	7	Théodore Turenne	2			30			60				0 14 9	
257	8	Pierre Auclaire	2			30			60				0 14 9	
258	9	Louis Berlinguet							73	7			0 17 11¼	
259	10	Jérémie Charron							30				0 7 4½	
260	"	Vincent Dupuis							30				0 7 4½	

No. de Référence.	No. de Terrier.	NOMS DES CENSITAIRES.	ÉTENDUE DE LA CONCESSION OU DU TERRAIN POSSÉDÉ. FRONT. Arpents.	Perches.	Pieds.	PROFONDEUR. Arpents.	Perches.	Pieds.	SUPERFICIE. Arpents.	Perches.	Pieds.	Emplacements ou Lots à bâtir, ou pour d'autres fins que pour des fins agricoles. VALEUR. £ s. d.	Montant de la Rente Constituée à être payée par le Censitaire. £ s. d.	Voyez référence au bas.
		Paroisse de Ste. Angélique. Concession de la Baie Noire.— (Suite.)												
261	11	Augustin Proulx	...	...	...	...	...	...	60	...	...	.....	0 14 9	
262	12	Joseph Benjamin Nicolas Papineau	...	...	...	...	...	...	200	...	...	.....	1 2 0	
263	13	William McDole	...	...	...	...	...	...	550	...	...			
264	14	Do.	...	...	...	...	...	...	30	...	...	.....	1 2 0	
265	A	Jérémie Paquette	...	...	...	...	...	...	100	...	...	.....	1 4 6	
266	B	Jean Bte. Charlebois	...	...	...	...	...	...	100	...	...	.....	1 4 6	
		Concession St. Amédée.												
267	1	Louis Payment dit Larivière	...	...	...	...	...	...	64	83	...	.....	0 16 4½	
268	"	André Gravel	...	...	...	...	...	...	12	...	...	.....	0 2 11½	
269	"	Augustin Gravel	...	...	...	...	...	...	10	...	..	.....	0 2 5½	
270	2	Vincent Gravel	1	5	...	40	...	...	60	...	...	.....	0 14 9	
271	"	Joseph Gravel, fils	1	5	...	40	...	...	60	...	...	.....	0 14 9	
272	3	Vincent Gravel	2	...	...	40	...	...	80	...	...	.....	0 19 7	
273	"	Veuve & Héritiers Antoine Migneron	1	...	...	40	...	...	40	...	...	.....	0 9 8¾	
274	4	Do.	3	...	...	40	...	...	120	...	...	.....	1 9 6	
275	5	André Dagenais	1	5	...	40	...	...	60	...	...	.....	0 14 9	
276	"	Luc Quevillon	1	5	...	40	...	...	60	...	...	.....	0 14 9	
277	6	Edmond Dillon	3	...	...	40	...	...	120	...	...	.....	1 9 6	
278	7	David Dillon	3	...	...	40	...	...	120	...	...	.....	1 9 6	
279	8	Martima Ball	3	...	...	40	...	...	120	...	...	.....	1 9 6	
280	9	Joseph Joubert	3	...	...	40	...	...	120	...	...	.....	1 9 6	
281	10	Le Seigneur	...	...	...	...	...	...	6	...	...	6 10 0	.....	
282	"	John Turdy, (*commué*)	...	...	...	...	...	...	120	...	...	.....	.....	
283	11	Reuben Cook	...	...	...	...	...	...	83	...	...	.....	1 2 1½	
284	12	Benjamin Birabin dit St. Denis	...	...	...	...	...	...	90	...	...	.....	1 2 1½	
285	13	James Robinson	...	...	...	...	...	...	105	...	...	.....	1 9 6	
286	14	Henry Hillman	...	...	...	...	...	...	105	...	...	.....	1 5 8	
287	15	François Marcotte	...	...	...	...	...	...	120	...	...	.....	1 9 6	
288	16	Joseph Jodoin	3	...	...	40	...	...	120	...	...	.....	1 9 6	
289	17	Augustin Gauthier	1	5	...	40	...	...	60	...	...	.....	0 14 9	
290	"	André Dagenais	1	5	...	40	...	...	60	...	...	.....	0 14 9	
291	18	Joseph Tassé	1	5	...	40	...	...	60	...	...	.....	0 14 9	
292	"	Léon Nault	1	5	...	40	...	...	60	...	...	.....	0 14 9	

No. de référence	No. du Terrier.	NOMS DES CENSITAIRES.	ÉTENDUE DE LA CONCESSION OU DU TERRAIN POSSÉDÉ. FRONT. Arpents.	Perches.	Pieds.	PROFONDEUR. Arpents.	Perches.	Pieds.	SUPERFICIE. Arpents.	Perches.	Pieds.	Emplacements ou Lots à bâtir, ou pour d'autres fins que pour des fins agricoles. VALEUR. £ s. d.	Montant de la Rente Constituée à être payée par le Censitaire. £ s. d.	Voyez référence au bas.
		Paroisse de Ste. Angélique. Concession St. Amédée.— (Suite.)												
293	19	Thomas Prior	3			40			120				1 9 6	
294	20	Erastus Baldwin	3			40			120				1 9 6	
295	21	John Egan & Co	3			40			120				1 9 6	
296	22	Do.	3			40			120				1 9 6	
297	23	Stephen Tucker	3			40			120				1 9 6	
298	24	François Tassé							98				1 4 0½	
299	25	Vincent Gravel							55				0 13 5¾	
300	"	Stephen Tucker							80				0 13 5¾	
301	26	Do.							65				0 13 5¾	
302	"	Antoine Vaillancourt							55				0 13 5¾	
303	27	Peter Baxter							60				0 14 9	
304	"	Godefroy Tassé							60				0 14 9	
305	28	Samuel Cook	4			30			120				1 9 6	
306	29	Thomas Cochrane	4			30			120				1 9 6	
307	30	Do.	4			30			120				1 9 6	
308	31	James Cochrane	4			30			120				1 9 6	
309	32	Thomas Cochrane	4			30			120				1 9 6	
310	33	John Grant	4			30			120				9 6	
311	34	Do.	1			30			120				9 6	
312	35	Andrew McLean	4			30			120				1 9 6	
313	36	Michael O'Brien	4			30			120				1 9 6	
314	37	Robert Robinson	4			30			120				1 9 6	
315	38	John Ryley	4			30			120				1 9 6	
316	39	Do.	4			30			120				1 9 6	
317	40	John McEgan	4			30			120				1 9 6	
318	41	Joseph Migneron	4			30			120				1 9 6	
319	42	Andrew McKie	4			30			120				1 9 6	
320	43	Robert Stein	4			30			120				1 9 6	
321	44	Simon Schryer	4			30			120				1 9 6	
322	45	Abraham Schryer	4			30			120				1 9 6	
323	46	Joseph Harriman	4			30			120				1 9 6	
324	47	Charles Chesser	4			30			120				1 9 6	
325	48	Heeman Schryer ou Représentants	4			30			120				1 9 6	
326	49	Do.	4			30			120				1 9 6	
327	50	Do.	4			30			120				1 9 6	

No. de référence.	No. du Terrier.	NOMS DES CENSITAIRES.	ÉTENDUE DE LA CONCESSION OU DU TERRAIN POSSÉDÉ. FRONT. Arpents.	Perches.	Pieds.	PROFONDEUR. Arpents.	Perches.	Pieds.	SUPERFICIE. Arpents.	Perches.	Pieds.	Emplacements ou Lots à bâtir, ou pour d'autres fins que pour des fins agricoles. VALEUR. £ s. d.	Montant de la Rente Constituée à être payée par le Censitaire. £ s. d.	Voyez référence au bas.
		Paroisse de Ste. Angélique, Concession St. Amédée.— (Suite.)												
328	51	Stephen Hillman	4			30			120				1 9 6	
329	52	Joseph Bramonier	4			30			120				1 9 6	
330	53	J. Bte. Brazeau	4			30			120				1 9 6	
331	54	Alexandre Brazeau	4			30			120				1 9 6	
332	55	Félix Brazeau	4			30			120				1 9 6	
333	56	Louis Imbault dit Matha	4			30			120				1 9 6	
334	57	David Jones	4			30			120				1 9 6	
335	58	Do.	4			30			120				1 9 6	
336	59	John Kelly	4			30			120				1 9 6	
		Concession des Cascades.												
337	1	James Cook							95				1 3 3	
338	2	Michael McLean							120				1 9 6	
339	3	Do.							120				1 9 6	
340	4	Michael Fuhey							120				1 9 6	
341	5	François Bisson							110				1 6 11½	
342	6	Edward Cole							100				1 4 6	
343	7	George Hillman							85				1 0 9¾	
344	8	Guillaume Tassé							16				0 11 3¼	
345	"	Pierre Nault							46				0 11 3¼	
346	9	Ls. Jos. A. Papineau							2			1 0 0	0 0 5¾	
347	"	Joseph Douville							81	72			1 0 10¾	
348	10	Jean Bte. Rochon							90				1 2 1½	
349	11	Amable Courtemanche, père	4		4	20	8		83	67			1 0 7¾	
350	12	Frs. Xav. Courtemanche							50				0 12 2½	
351	"	Moïse Courtemanche							50				0 12 2½	
352	13	François Dubois							65				0 15 10½	
353	"	Michel Labadie							88				1 1 6½	
354	14	Michel Lefebvre							43					
355	"	Joseph Baulnes							43					
356	"	Ls. J. A. Papineau							4			5 0 0	0 0 11½	
357	15	Jean Lalonde							88				1 1 6½	
358	"	Ls. J. A. Papineau							4				0 0 1½	
359	16	Moïse Deschamps							44				0 10 9¼	
360	"	John Decœur							44				0 10 9¼	
361	"	Edward Cole							44				0 10 9¼	

No. de référence.	No. du Terrier.	NOMS DES CENSITAIRES.	ÉTENDUE DE LA CONCESSION OU DU TERRAIN POSSÉDÉ. FRONT. Arpents.	Perches.	Pieds.	PROFONDEUR. Arpents.	Perches.	Pieds.	SUPERFICIE. Arpents.	Perches.	Pieds.	Emplacements ou Lots à bâtir, ou pour d'autres fins que pour des fins agricoles. VALEUR. £ s. d.	Montant de la Rente Constituée à être payée par le Censitaire. £ s. d.	Voyez référence au lieu.
		Paroisse de Ste. Angélique. Concession des Cascades.— (Suite.)												
362	17	Joseph Thivierge							90				1 2 1½	
363	18	Jean Bte. Lebrun dit Girard							90				1 2 1½	
364	19	Stephen Tucker							90				1 2 1½	
365	20	Antoine Charbonneau							80				1 4 6	
366	21	Pierre Galion							80				0 19 7	
367	22	Stephen Tucker							143				1 15 0½	
368	23	Do.							135				1 12 7½	
369	24	Do.							127				1 10 10	
370	25	Do.							226				2 15 4¼	
371	26	Alanson Cook							112	50			1 6 11¼	
		Concession St. Victor.												
372	1	François Tassé	4			22	50		90				1 2 0½	
373	2	John Robinson	4			22	50		90				1 2 0½	
374	3	Thomas Hughes	2			22	50		45				0 11 0¼	
375	4	Do.	2			22	50		45				0 11 0¼	
376	"	Alanson Schryer	2			22	50		45				0 11 0¼	
377	5	Do.	2			22	50		45				0 11 0¼	
378	6	Guillaume Robillard							45				0 11 0¼	
379	"	Jean Bte. Pepin							45				0 11 0¼	
380	7	Benjamin Lauzon							90				1 2 0½	
381	8	Michel Morin							45				0 11 0¼	
382	"	Léon Nault							45				0 11 0¼	
383	9	Le Seigneur							90					
384	10	Joseph Schryer							90				1 2 0½	
		Concession St. Charles.												
385	1	Louis Lamothe	6			20			120				1 9 6	
386	2	Joseph Caillé, fils	6			20			120				1 9 6	
387	3	Charles Hughes	6			20			120				1 9 6	
388	4	Paul Délinelle	6			20			120				1 9 6	
389	5	Jean Bte. Gauthier	6			20			120				1 9 6	
390	6	Succession Andrew McKie	6			20			120				1 9 6	
391	7	Veuve & Hérts. de l'Hon. D. B. Papineau							120				1 9 6	
392	8	Do.							120				1 9 6	

No. de référence.	No. du Terrier.	NOMS DES CENSITAIRES.	ÉTENDUE DE LA CONCESSION OU DU TERRAIN POSSÉDÉ. FRONT. Arpents.	Perches.	Pieds.	PROFONDEUR. Arpents.	Perches.	Pieds.	SUPERFICIE. Arpents.	Perches.	Pieds.	Emplacements ou Lots à bâtir, ou pour d'autres fins que pour des fins agricoles. VALEUR. £ s. d.	Montant de la Rente Constituée à être payée par le Censitaire. £ s. d.	Voyez référence au bas.
		Paroisse de Ste. Angélique. Concession St. Charles.— (Suite.)												
393	9	Veuve et Hérts. de l'Hon. D. B. Papineau							120				1 9 6	
394	10	Do.							96				1 3 6¼	
395	11	Do.							120				1 9 6	
396	12	Do.							120				1 9 6	
397	10	François Dubois							24				0 5 10½	
398	13	Hyacinthe Séguin							60				0 14 9	
399	13	Do.							60				0 14 9	
400	14	Venance Gauthier							120				1 9 6	
401	15	Thomas Gauthier							60				0 14 9	
402	"	Séraphin Gauthier							60				0 14 9	
403	16	Antoine Chalifoux							60				0 14 9	
404	"	Jean Bte. Charron							60				0 14 9	
405	17	Edward & Thomas Cole							120				1 9 6	
406	18	Célestin Robitaille							120				1 9 6	
407	19	Magloire Lamothe							120				1 9 6	
		Concession St. François.												
408	1	Amable Bertrand							90				1 2 1½	
409	"	Olivier Proulx							30				0 7 4½	
410	"	J. Bte. Proulx							30				0 7 4½	
411	2	Pierre Leroux dit Roupon							150				1 16 9	
412	3	Pierre Lalonde							60				0 14 9	
413	"	André Charlebois							90				1 2 1½	
414	4	Moïse Charlebois							75				0 17 6¼	
415	"	Hilaire Charlebois							75				0 17 6¼	
416	5	Thomas Rodier dit St. Martin							75				0 17 6¼	
417	"	Jules Rodier dit St. Martin							75				0 17 6¼	
418	6	Louis Chénier, fils							150				1 16 9	
419	7	Magloire Mallet							150				1 16 9	
420	8	Antoine Bertrand							232	33	108		2 16 10	
		Concession dite Chemin Papineau, Côté Est.												
421	1	Charles Payette dit St. Amour							100				1 4 5¾	
422	2	William Smith							50				0 12 3	
423	"	Lucien Tremblay, père							50				0 12 3	

No. de référence.	No. du Terrier.	NOMS DES CENSITAIRES.	ÉTENDUE DE LA CONCESSION OU DU TERRAIN POSSÉDÉ. FRONT. Arpents.	Perches.	Pieds.	PROFONDEUR. Arpents.	Perches.	Pieds.	SUPERFICIE. Arpents.	Perches.	Pieds.	Emplacements ou Lots à bâtir, ou pour d'autres fins que pour des fins agricoles. VALEUR. £ s. d.	Montant de la Rente Constituée à être payée par le Censitaire. £ s. d.	Voyez référence au lan.
		Paroisse de Ste. Angélique. Concession dite Chemin Papineau, Côté Est.—(Suite.)												
424	3	Lucien Tremblay, fils							100				1 4 6	
425	4	André Claude dit Nicolas							50				0 12 3	
426	"	Toussaint Alfred Gibeau							50				0 12 3	
427	5	Neil McIntosh							100				1 4 6	
428	6	Isidore Rodier, fils							75				0 17 6¼	
429	"	Amable Rodier, père							50				0 12 3	
430	7	Charles Payette, fils							50				0 12 3	
431	"	Charles Payette, père							50				0 12 3	
432	8	Pierre Brisson							104				1 5 5¼	
433	9	Toussaint Brisson							105	50			1 5 9	
		Concession dite Chemin Papineau, Côté Ouest.												
434	1	Samuel McKay							90				1 1 8¼	
435	2	Do.							100				1 4 6	
436	3	Jean Bte. Charron							50				0 12 3	
437	"	Do.							50				0 12 3	
438	4	Joseph Daoust							60				0 14 9	
439	"	Moise Proulx							40				0 9 9¼	
440	5	Isidore Proulx							60				0 14 9	
441	"	Auguste Charron							40				0 9 9¼	
442	6	Mathusalem Charron							50				0 12 3	
443	"	Pierre Laflamme							50				0 12 3	
444	7	Gordan Oran							100				1 1 6	
445	8	Stephen Tucker							100				1 4 6	
446	9	Alanson Cook							100				1 4 6	
447	10	Do.							100				1 4 6	
448	11	Do.							100				1 4 6	
449	12	Do.							100				1 4 6	
450	13	Do.							100				1 4 6	
		Concession du Moulin.												
451	1	Alanson Cook							137	50			1 13 7	
452	2	Do.							115				1 7 9¾	
453	3	Do.							105				1 5 9	
454	4	Do.							100				1 4 6	

No. de référence.	No. du Terrier.	NOMS DES CENSITAIRES.	ÉTENDUE DE LA CONCESSION OU DU TERRAIN POSSÉDÉ. FRONT. Arpents.	Perches.	Pieds.	PROFONDEUR. Arpents.	Perches.	Pieds.	SUPERFICIE. Arpents.	Perches.	Pieds.	Emplacements ou Lots à bâtir, ou pour d'autres fins que pour des fins agricoles. VALEUR £ s. d.	Montant de la Rente Constituée à être payée par le Censitaire. £ s. d.	Voyez référence au bas.
		Paroisse de Ste. Angélique. Concession du Moulin.— (Suite.)												
455	5	Alanson Cook							100				1 4 6	
456	6	Do.							100				1 4 6	
457	7	Do.							147	71			1 11 6¾	
458	8	Do.							84	80			1 8 0	
		Concession St. Hyacinthe.												
459	1	John McDonald							120				1 4 6	
460	2	François Roy	6			15			90				1 2 1½	
461	3	William Baldwin	6			15			90				1 2 1½	
462	4	Edgar Hillman	6			15			90				1 2 1½	
463	5	Michel Tétro	6			15			90				1 2 1½	
464	6	Theodore Hillman	6			15			90				1 2 1½	
465	7	John McBride	6			15			90				1 2 1½	
466	8	Do.	6			15			90				1 2 1½	
467	9	Joseph Tétro	6			15			90				1 2 1½	
468	"	Benjamin Schryer	6			15			90				1 2 1½	
469	"	Léon Sommier dit Lajeunesse	6			15			90				1 2 1½	
470	"	Do.	3			15			45				0 11 0¾	
471	"	John Daly	6			15			90				1 2 1½	
472	10	Michel Tétro, père	6			15			90				1 2 1½	
473	11	Olivier Tétro, fils	6			15			90				1 2 1½	
474	12	Olivier et Louis Birabin dit St. Denis	6			15			90				1 2 1½	
475	13		6			15			90				1 2 1½	
476	14	Patrick Kearnan							30				0 7 4½	
		Paroisse de St André Avellin. Concession St. Joseph.												
477	1	Alanson Cook	4			30			120				1 9 6	
478	2	Célestin Martel	4			30			120				1 9 6	
479	3	Alanson Cook	4			30			120				1 9 6	
480	4	Do.	4			30			120				1 9 6	
481	5	Abel Waters	4			30			120				1 9 6	
482	6	Alanson Cook	4			30			120				1 9 6	
483	7	Le Seigneur	4			30			120					
484	8	Joseph Forest	4			30			120				1 9 6	

No. de référence.	No. du Terrier.	NOMS DES CENSITAIRES.	ÉTENDUE DE LA CONCESSION OU DU TERRAIN POSSÉDÉ. FRONT. Arpents.	Perches.	Pieds.	PROFONDEUR. Arpents.	Perches.	Pieds.	SUPERFICIE. Arpents.	Perches.	Pieds.	Emplacements ou Lots à bâtir, ou pour d'autres fins que pour des fins agricoles. VALEUR. £ s. d.	Montant de la Rente Constituée à être payée par le Censitaire. £ s. d.	Voyez référence au bas.
		Paroisse de St. André Avellin. Concession St. Joseph.— (Suite.)												
485	9	Hubert Birs dit Desmarteau..	4			30			120			.....	1 9 6	
486	10	George Dumas.....	4			30			120			.....	1 9 6	
487	11	Etienne Carpin dit Laroche..	4			30			120			.....	1 9 6	
488	12	Augustin Mercier.....	4			30			120			.....	1 9 6	
489	13	Calixte Dumas.....	4			30			120			.....	1 9 6	
490	14	George Allison.....	4			30			120			.....	1 9 6	
491	15	Ls. J. A. Papineau.....	4			30			120			.....	1 9 6	
492	16	Do.	4			30			120			.....	1 9 6	
493	17	Do.	4			30			120			.....	1 9 6	
494	18	Do.	...	...	...	...	...	...	4			1 10 0	0 0 9½	
495	"	Louis Chénier, fils.....	4			29			116			.....	1 8 8½	
496	19	Louis Chénier, père.....	4			30			120			.....	1 9 6	
497	20	Louis Lamothe.....	4			30			120			.....	1 9 6	
498	21	Stephen Tucker.....	4			30			120			.....	1 9 6	
499	22	Do.	4			30			120			.....	1 9 6	
500	23	Elzéar Frappier.....	4			30			120			.....	1 9 6	
501	24	Joseph Richer.....	4			30			120			.....	1 9 6	
502	25	Hyacinthe Sauvé.....	4			30			120			.....	1 9 6	
503	26	Joseph Vadenais.....	4			30			120			.....	1 9 6	
504	27	Charles Guilbault.....	4			30			120			.....	1 9 6	
505	28	Hubert Sabourin.....	4			29			116			.....	1 8 8½	
506	"	L. J. A. Papineau.....	...	...	...	...	...	...	4			6 5 0	0 0 9½	
507	29	Stephen Tucker.....	4			30			120			.....	1 9 6	
508	30	Timothé Roy.....	4			30			120			.....	1 9 6	
509	31	Augustin Birabin dit St. Denis.	4			30			120			.....	1 9 6	
510	32	Jean Bte. Léger dit Parisien..	2			30			60			.....	0 14 9	
511	"	Jos. Sommier dit Lajeunesse, fils.....	...	...	...	...	...	...	46	38	...	.....	0 11 4½	
512	33	Veuve Louis Quevillon.....	...	...	...	...	...	...	26	85	...	.....	0 6 7½	
513	"	Amable Langlois.....	...	...	...	...	...	...	44	25	...	.....	0 10 11½	
514	34	Frs. Xavier Pentus dit Clairemont.....	...	...	...	...	...	...	73	20	...	.....	0 18 0½	
515	"	Amable Langlois.....	1			30			30			.....	0 7 4½	
516	35	Timothé Roy.....	...	...	...	...	...	...	1	50	...	20 0 0	0 0 4¼	
517	"	Edouard Leduc.....	...	...	...	...	...	...	118	50	...	.....	1 9 1¾	
518	36	Samuel Cook.....	4			30			120			.....	1 9 6	

No. de référence.	No. du Terrier.	NOMS DES CENSITAIRES.	ÉTENDUE DE LA CONCESSION OU DU TERRAIN POSSÉDÉ. FRONT. Arpents.	Perches.	Pieds.	PROFONDEUR Arpents	Perches.	Pieds.	SUPERFICIE. Arpents.	Perches.	Pieds.	Emplacements ou Lots à bâtir, ou pour d'autres fins que pour des fins agricoles. VALEUR. £ s. d.	Montant de la Rente Constituée à être payée par le Censitaire. £ s. d.	Voyez référence au bas.
		Paroisse de St. André Avellin. Concession St. Joseph.— (Suite.)												
519	37	Samuel Cook	1			30			120				1 9 6	
520	38	Daniel Baldwin	4			30			120				1 9 6	
521	39	Veuve Joseph Thibault	1			30			120				1 9 6	
522	40	Abraham Guertin	1			30			120				1 9 6	
523	41	Le Seigneur	1			30			120				1 9 6	
524	42	Louis Lefebvre dit Levert	1			30			120					
525	43	Jean Noël Roy	4			30			120				1 9 6	
526	44	Antoine Quevillon	1			30			120				1 9 6	
527	45	François Vadenais	4			30			120				1 9 6	
528	46	Do.	4			30			120				1 9 6	
529	47	Fréderic Langlois	1			30			120				1 9 6	
530	48	Veuve & Héris. de l'Hon. D. B. Papineau	4			30			120				1 9 6	
531	49	Do.	4			30			120				1 9 6	
532	50	L. J. A. Papineau	4			30			120				1 9 6	
533	51	Stephen Tucker							250				3 1 0¾	
534	52	George Hillman							250				3 1 0¾	
		Concession St. Louis, Côté Ouest.												
535	1	Stephen Tucker	4			30			120				1 9 6	
536	2	Mathusalem Beaudry	4			30			120				1 9 6	
537	3	Do.	4			30			120				1 9 6	
538	4	Frs. X. Hamelin	4			30			120				1 9 6	
539	5	Médard Pepin	4			30			120				1 9 6	
540	6	Pierre Forget dit Dépaty	4			30			120				1 9 6	
541	7	Laurent Tessier	4			30			120				1 9 6	
542	8	Stephen Tucker	4			30			120				1 9 6	
543	9	Do.	4			30			120				1 9 6	
544	10	Joseph Prévost	4			30			120				1 9 6	
545	11	Martin Marcotte	2			30			60				0 14 9	
546	"	Charles Lacoste, fils	2			30			60				0 14 9	
547	12	Damase Deschamps	4			30			120				1 9 6	
548	13	Louis Racicot	1	9	15	28	2		55	93			0 13 9	
549	"	Martin Marcotte	1	9	15	28	2		55	93			0 13 9	
550	14	Joseph Racicot	2			30			60				0 14 9	

No. de référence.	No. du Terrier.	NOMS DES CENSITAIRES.	ÉTENDUE DE LA CONCESSION OU DU TERRAIN POSSÉDÉ.						Emplacements ou Lots à bâtir, ou pour d'autres usages que pour des fins agricoles.	Montant de la Rente Constituée à être payée par le Censitaire.	Voyez référence au Journal.
			FRONT.			PROFONDEUR			SUPERFICIE.				
			Arpents.	Perches.	Pieds.	Arpents.	Perches.	Pieds.	Arpents.	Perches.	Pieds.	VALEUR.	
		Paroisse de St. André Avellin, Concession St. Louis, Côté Ouest.—(Suite.)										£ s. d.	£ s. d.	
551	14	Gédéon Beautron	3	...	...	30	...	...	60	...	...	.....	0 14 9	
552	15	Stephen Tucker	4	...	...	30	...	...	120	...	...	.....	1 9 6	
553	16	Séraphin Goyer dit Bélisle	4	...	...	30	...	...	120	...	...	.....	1 9 6	
554	17	Augustin Goyer dit Bélisle	4	...	...	30	...	...	120	...	...	.....	1 9 6	
555	18	Joseph Lacoste, père	4	...	...	30	...	...	120	...	...	.....	1 9 6	
556	19	Amédée Goyer dit Bélisle	2	...	...	30	...	...	60	...	...	.....	0 14 9	
557	"	Joseph Lacoste, fils	2	...	...	30	...	...	60	...	...	.....	0 14 9	
558	20	Borromée Bertrand	2	...	...	30	...	...	60	...	...	.....	0 14 9	
559	"	Edouard Beautron dit Major	2	...	...	30	...	...	60	...	...	.....	0 14 9	
560	21	Michel Miner dit Christie	2	...	...	30	...	...	60	...	...	.....	0 14 9	
561	"	Bazile Sabourin	2	...	...	30	...	...	60	...	...	.....	0 14 9	
562	22	Nazaire Beautron dit Major	2	...	...	30	...	...	60	...	...	.....	0 14 9	
563	"	Narcisse Gravel	2	...	...	30	...	...	60	...	..	.....	0 14 9	
564	23	J. Bte. Beautron dit Major	4	...	...	30	...	...	120	...	...	.....	1 9 6	
565	24	Jérome Charest	2	...	...	30	...	...	60	...	...	.....	0 14 9	
566	"	Joseph Ménard	2	...	...	30	...	...	60	...	...	.....	0 14 9	
567	25	Edouard Leduc	4	...	3	27	8	9	111	69	...	.....	1 7 6¼	
568	26	Paul Sarrazin	4	...	...	30	...	...	120	...	...	.....	1 9 6	
		Concession St. Louis, Côté Est.												
569	27	Louis Beautron dit Major	4	...	...	30	...	...	120	...	...	.....	1 9 6	
570	28	Edouard Couillard	4	...	...	30	...	...	120	...	...	.....	1 9 6	
571	29	Isidore Clément dit Larivière	2	...	...	30	...	...	60	...	...	.....	0 14 9	
572	"	François Yon	2	...	...	30	...	...	60	...	...	.....	0 14 9	
573	30	Do.	...	...	...	...	...	...	10	...	...	.....	0 2 5½	
574	"	Edouard Chartrand	...	...	...	...	...	...	110	...	...	.....	1 6 11	
575	31	Joseph Guenette	...	...	...	...	...	...	120	...	...	.....	1 9 6	
576	32	Stephen Tucker	...	...	...	...	...	...	120	...	...	.....	1 9 6	
577	33	Alexis Charest	2	...	...	30	...	...	60	...	...	.....	0 14 9	
578	"	Frs. X. Tardif	2	...	...	30	...	...	60	...	...	.....	0 14 9	
579	34	Le Seigneur	4	...	...	30	...	...	120	...	...	.....	.....	
580	35	Joseph Languedoc	4	...	...	30	...	...	120	...	...	.....	1 9 6	
581	36	Joseph Bertrand	4	...	...	30	...	...	120	...	...	.....	1 9 6	
582	37	Stephen Tucker	4	...	...	30	...	...	120	...	...	.....	1 9 6	
583	38	Louis Rocheleau	2	...	...	30	...	...	60	...	...	.....	0 14 9	

No de référence.	No. du Terrier.	NOMS DES CENSITAIRES.	ÉTENDUE DE LA CONCESSION OU DU TERRAIN POSSÉDÉ. FRONT. Arpents	Perches	Pieds	PROFONDEUR. Arpents	Perches	Pieds	SUPERFICIE. Arpents	Perches	Pieds	Emplacements ou Lots à bâtir, ou pour d'autres fins que pour des fins agricoles. VALEUR. £ s. d.	Montant de la Rente Constituée à être payée par le Censitaire. £ s. d.	Vieux régime ou lots.
		Paroisse de St André Avellin. Concession St. Louis, Côté Est.—(Suite.)												
584	38	Antoine Tremblay	2			30			60				0 14 9	
585	39	Casimir Tremblay	1			30			120				1 9 6	
586	40	Charles Turgeon	2			30			60				0 14 9	
587	"	Michel Ranger	2			30			60				0 14 9	
588	41	Olivier Martel dit Beausèjour	2			30			60				0 14 9	
589	"	François Daoust	2			30			60				0 14 9	
590	42	Michael McCormack	1			30			120				1 9 6	
591	43	—— Languedoc	1			30			120				1 9 6	
592	44	Pierre Gignère	1			30			120				1 9 6	
593	45	Cyrille Forget dit Dépaty	2			30			60				0 14 9	
594	"	Pierre Charron	2			30			60				0 14 9	
595	46	Louis Forget dit Dépaty	2			30			60				0 14 9	
596	"	Antoine Tessier	2			30			60				0 14 9	
597	47	J. Bte. Langevin dit Lacroix							86				1 1 0½	
598	"	Louis Lamoureux							72				0 17 7¼	
599	48	Do.							80				0 19 7	
600	49	Michel Beaudry, fils							45				0 11 9	
		Concession St. André.												
601	1	François Chartrand	1			30			120				1 9 6	
602	2	Léandre Guindon	1			30			120				1 9 6	
603	3	Michel Caillé	1			30			120				1 9 6	
604	4	Frs. Xav. Sauvé	1			30			120				1 9 6	
605	5	François Chartrand	2			30			60				0 14 9	
606	"	Olivier Chartrand	1	9	16	30			59	51			0 14 7¼	
607	6	Do.	1			30			30				0 7 4½	
608	"	Frs. Xav. Chartrand	3			30			90				1 2 1½	
609	7	Jérémie Séguin	2			30			60				0 14 9	
610	"	Stephen Tucker	2			30			60				0 14 9	
611	8	Michel Payment dit Larivière	4			30			120				1 9 6	
612	9	Joseph Jaran dit Latulippe	1			30			120				1 9 6	
613	10	J. Bte. Kimineur dit Laflamme	4			30			120				1 9 6	
614	11	Edouard Leduc							41	19			0 10 1¾	
615	"	Joseph Bertrand							73	28			0 17 10¼	
616	12	Honoré Bertrand							116				1 8 8½	

No. de référence.	No. du Terrier.	NOMS DES CENSITAIRES.	ÉTENDUE DE LA CONCESSION OU DU TERRAIN POSSÉDÉ. FRONT. Arpents.	Perches.	Pieds.	PROFONDEUR. Arpents.	Perches.	Pieds.	SUPERFICIE. Arpents.	Perches.	Pieds.	Emplacements ou Lots à bâtir, ou pour d'autres fins que pour des fins agricoles. VALEUR. £ s. d.	Montant de la Rente Constituée à être payée par le Censitaire. £ s. d.	Voyez renvoi au bas.
		Paroisse de St. André Avellin. Concession St. André.— (Suite.)												
617	13	Joseph Bertrand	4			29	4		118	80			1 9 1½	
618	14	Antoine Gareau							111	40			1 7 3½	
619	15	Charles Chabot							110				1 6 11	
620	16	François Bourgeois							76	84			0 19 7	
621	17	Vincent Villeneuve							107	43			1 6 6½	
622	18	Antoine Bedard							44	38			0 10 10¾	
623	"	La Fabrique St André Avellin	2			30			60				0 14 9	
624	19	Justinien Bélanger							50	38			0 13 3½	
625	"	Edouard Leduc							53	75			0 13 3	
626	20	—— Drouin	4			30			120				1 9 6	
627	21	Stephen Tucker	4			30			120				1 9 6	
628	22	Louis Sarazin	4			30			120				1 9 6	
629	23	J. Bte. Marcotte	2			30			60				0 14 9	
630	"	Calixte Gareau	2			30			60				0 14 9	
631	24	Edouard Gatien	2			30			60				0 14 9	
632	"	Pierre Chené	2			30			60				0 14 9	
633	25	Charles Martin dit Titelé	4			30			120				1 9 6	
634	26	Ambroise Gagnon	4			30			120				1 9 6	
635	27	Pierre Lacasse	4			30			120				1 9 6	
636	28	Pierre Chabot							117	67			1 7 11¾	
637	29	Victor Lévy	2			30			60				0 14 9	
638	"	Laurent Pouliot							58	83			0 14 5½	
639	30	Chrystologue Dumas	2			30			60				0 14 9	
640	"	François Peltier	2			30			60				0 14 9	
641	31	J. Bte. Caillé	4			30			120				1 9 6	
642	32	François Bedard	4			30			120				1 9 6	
643	33	Joseph Villeneuve	2			30			60				0 14 9	
		Village de St. André Avellin.												
644		Fabrique de St. André Avellin							2	50				
645		—— Céré								50		50 0 0		
646	1	Eustache Turpin								50		66 0 0		
647	2	J. Bte. Paquette								25		50 0 0		
648	"	Antoine Denis								25		15 0 0		
649	3, 4, 5,	Frs. X. Chené							3			120 0 0		

No. de référence.	No. du Terrier.	NOMS DES CENSITAIRES.	ÉTENDUE DE LA CONCESSION OU DU TERRAIN POSSÉDÉ. FRONT. Arpents.	Perches.	Pieds.	PROFONDEUR. Arpents.	Perches.	Pieds.	SUPERFICIE Arpents.	Perches.	Pieds.	Emplacements ou Lots à bâtir, ou pour d'autres fins que pour des fins agricoles. VALEUR. £	s.	d.	Montant de la Rente Constituée à être payée par le Censitaire. £	s.	d.	Voyez référence au bas.
		Village de St. André Avellin. (Suite.)																
650	6, 7	Joseph Alfred Lévy							1			325	0	0				
651	8, 9	Magloire Bélanger								75		66	0	0				
652	10, 11	Edouard Leduc							1			62	0	0				
653	12	Louis Chrétien								50		15	0	0				
654	13	Edouard Leduc								50		62	0	0				
655		Edouard Prévost								50		75	0	0				
656		Antoine Gareau								50		80	0	0				
657		J. Bte. Laflamme								50		26	0	0				
658		Vincent Villeneuve							1			10	0	0				
659		Joseph Gibeau								50		66	0	0				
660		Emery Villeneuve								75		10	0	0				
661		Eloi Céré								25		50	0	0				
662		Pierre Laberge								25		15	0	0				
663		Fréderic Séguin							1			67	0	0				
664		Etienne Racicot								50		15	0	0				
665		Gabriel Céré, père								25		40	0	0				
666		Gabriel Céré, fils								75		50	0	0				
667		Timothé Roch								75		10	0	0				
668		Joseph A. Lévy							2			30	0	0				
		Concession Ste. Julie.																
669	D	Bazile Sauvé dit Laplante								72					0	17	7¾	
670	G	Do.								77					0	18	9¾	
671	B	Edouard Faran dit Vivarais								90					1	2	1½	
672	A	Do.								90					1	2	1½	
673	1	Israël Turpin	4			30			120						1	9	6	
674	2	Eustache Turpin	4			30			120						1	9	6	
675	3	Pierre Sigouin	4			30			120						1	9	6	
676	4	Elie Bourgeois	2			30			60						0	14	9	
677	"	Do.	2			30			60						0	14	9	
678	5	François Leblond	4			30			120						1	9	6	
679	6	Henri Brisebois	4			30			120						1	9	6	
680	"	Fréderic Whissel	4			30			120						1	9	6	
681	7	Zachary Whissel, Junr.	4			30			120						1	9	6	
682	8, 9	Richard Hay							120						1	9	6	
683	10	Louis Deshêtres							90						1	2	1½	

No. de référence.	No. du Terrier.	NOMS DES CENSITAIRES.	ÉTENDUE DE LA CONCESSION OU DU TERRAIN POSSÉDÉ. FRONT. Arpents.	Perches.	Pieds.	PROFONDEUR. Arpents.	Perches.	Pieds.	SUPERFICIE. Arpents.	Perches.	Pieds.	Emplacements ou Lots à bâtir, ou pour d'autres fins que pour des fins agricoles. VALEUR. £ s. d.	Montant de la Rente Constituée à être payée par le Censitaire. £ s. d.	Voyez référence au Plan.
		Concession Ste. Julie.— (Suite.)												
684	11	Antoine Rocque dit Rocbrune.	2			30			60			.....	0 14 9	
685	"	Léon Rocque dit Rocbrune...	2			30			60			.....	0 14 9	
686	12	David Plante dit Bruneau....	2			30			60			.....	0 14 9	
687	"	Isidore Lantier.....	2			30			60			.....	0 14 9	
688	13	Jérôme Deshêtres.....	4			30			120			.....	1 9 6	
689	14	André Payette.....							90			.....	1 2 1½	
690	"	Joseph Labelle.....							30			.....	0 7 4½	
691	15	Do.							60			.....	0 14 9	
692	"	Joseph Lacasse.....							60			.....	0 14 9	
693	16	Alexandre Labelle.....	4			30			120			.....	1 9 6	
....	17	.....										.....	.....	
694	18	Zachary Whissel.....	4			30			120			.....	1 9 6	
695	19	Do.	4			30			120			.....	1 9 6	
696	20	Do.	4			30			120			.....	1 9 6	
697	21	Do.	4			30			120			.....	1 9 6	
698	22	Pierre Laplante.....	2			30			60			.....	0 14 9	
699	23	Maxime Bourgeois.....	4			30			120			.....	1 9 6	
700	22	François Danis.....	2			30			60			.....	0 14 9	
701	24	Samuel Whissel.....	4			30			120			.....	1 9 6	
702	25	Peter Whissel.....	4			30			120			.....	1 9 6	
703	26	Louis Labelle.....	4			30			120			.....	1 9 6	
704	27	Alexandre Labelle.....	4			30			120			.....	1 9 6	
705	28	Joseph Lacasse, père.....	2			30			60			.....	0 14 9	
706	29	Zachary Whissel.....	4			30			120			.....	1 9 6	
707	28	Joseph Lacasse, fils.....	2			30			60			.....	0 14 9	
708	30	Alexis Rodier.....	4			30			120			.....	1 9 6	
709	31	Peter Whissel.....	2			30			60			.....	0 14 9	
710	"	Frs. X. Gauthier.....	2			30			60			.....	0 14 9	
711	32	Isaac Whissel.....	4			30			120			.....	1 9 6	
712	33	Zachary Whissel.....	4			30			120			.....	1 9 6	
713	34	Barnaby Whissel.....	4			30			120			.....	1 9 6	
714	35	Pierre Demers.....	4			30			120			.....	0 17 9½	
715	36	Désiré Périllard.....	4			30			120			.....	1 9 6	
716	37	François Lorrain.....							116			.....	1 8 8½	
717	"	L. J. A. Papineau.....							4			1 0 0	0 0 11¼	
718	38	Michel Périllard.....	4			30			120			.....	1 9 6	

No. de référence.	No. du Terrier.	NOMS DES CENSITAIRES.	ÉTENDUE DE LA CONCESSION OU DU TERRAIN POSSÉDÉ. FRONT. Arpents.	Perches.	Pieds.	PROFONDEUR. Arpents.	Perches.	Pieds.	SUPERFICIE. Arpents.	Perches.	Pieds.	Emplacements ou Lots à bâtir, ou pour d'autres fins que pour des fins agricoles. VALEUR £ s. d.	Montant de la Rente Constituée à être payée par le Censitaire. £ s. d.	Voyez référence au bas.
		Concession Ste Julie.— (Suite.)												
719	39	Joseph Birdeau	4			30			120				1 9 6	
720	40	Louis Fournier	4			30			120				1 9 6	
721	41	Antoine Regimbal	4			30			120				1 9 6	
722	42	Paschal Regimbal	4			30			120				1 9 6	
723	43	Augustin Regimbal	4			30			120				1 9 6	
		Concession St. Denis.												
724	1	Antoine Lebuis dit Lavergne							140				1 14 3½	
725	2	Edouard Prévost							70				0 17 1¾	
726	"	Guillaume Gougeon							50				0 12 3	
727	3	Antoine Céré	3	9	6	15			57	38			0 14 1½	
728	"	François Céré							65				0 15 11	
729	4	Jean Marie Céré							65				0 15 11	
730	"	Louis Séguin	2			30			60				0 14 1½	
731	5	Jean Bte. Courtemanche							90				1 2 1½	
732	"	Stephen Tucker							30				0 7 4½	
733	6	Do.	2			30			60				0 14 9	
734	"	Michel Legault	2			30			60				0 14 9	
735	7	Justinien Legault	4			30			120				1 9 6	
736	8	Joseph Brunet	4			30			120				1 9 6	
737	9	Joseph Mondeau	4			30			120				1 9 6	
738	10	Louis Jaran dit Latulipe	2			30			60				0 14 9	
739	"	Paul Jaran dit Latulipe	2			30			60				0 14 9	
740	11	Jacques Lanoix	4			30			120				1 9 6	
741	12	Stephen Tucker	4			30			120				1 9 6	
742	13	Joseph Legault	4			30			120				1 9 6	
743	14	George Cook	4			30			120				1 8 8½	
744	15	Antoine Céré, fils	2			30			60				0 14 9	
745	"	Joseph Parisien	2			30			60				0 14 9	
746	16	Alexandre Cousineau	2			30			60				0 14 9	
747	"	Frs. Viau dit Janveau							54	10			0 11 10¾	
748	17	Jérémi Deshêtres	4			30			120				1 9 6	
749	18	Stephen Tucker	4			30			120				1 9 6	
750	19	Benjamin Regimbal	4			30			120				1 9 6	
751	20	Ignace Meunier	2			30			60				0 14 9	
752	"	Nicolas Brazeau	2			30			60				0 14 9	
753	21	Pierre Sauvé	2			30			60				0 14 9	

No. de référence.	No. du Terrier.	NOMS DES CENSITAIRES.	ÉTENDUE DE LA CONCESSION OU DU TERRAIN POSSÉDÉ. FRONT. Arpents.	Perches.	Pieds.	PROFONDEUR. Arpents.	Perches.	Pieds.	SUPERFICIE. Arpents.	Perches.	Pieds.	Emplacements ou Lots à bâtir, ou pour d'autres fins que pour des fins agricoles. VALEUR. £ s. d.	Montant de la Rente Constituée à être payée par le Censitaire. £ s. d.	Voyez référence au Lots
		Concession St. Denis.— (Suite.)												
754	22	Charles Fournelle	4			30			120			.....	1 9 6	
755	23	Antoine Carrière	2			30			60			.....	0 14 9	
756	"	Léon Fournelle	4			30			60			.....	0 14 9	
		Concession St. Pierre, Côté Est.												
757	4	Jules Rodier							95			.....	1 3 3	
758	5	William Hay							96			.....	1 3 5½	
759	6	Richard Hay							97			.....	1 3 8¾	
760	7	Bazile Tessier							98			.....	1 3 11½	
761	8	Pierre Leroux							99			.....	1 4 2¾	
762	9	Joseph Louis-Seize							99			.....	1 4 2¼	
763	10	Léonard Levert							99			.....	1 4 2¾	
764	11	Edouard Leduc							99			.....	1 4 2¼	
765	12	J. Bte. Rondeau							98			.....	1 3 11½	
766	13	Cyrille Gauthier							98			.....	1 3 11½	
767	14	Peter Whissel							99			.....	1 4 2¼	
768	15	Pierre Lavallée							136			.....	1 13 3¼	
769	16	Didace Bourgeois							74			.....	0 18 11¾	
770	17	François Larouche							107			.....	1 6 2¼	
771	18	Joseph Lacasse							72			.....	0 17 7½	
772	19	Raymond Dallaire							72			.....	0 17 7½	
773	20	Pierre Lacasse							72			.....	0 17 7½	
774	21	Etienne Whissel							108			.....	1 6 5½	
775	22	Do.							110			.....	1 6 11½	
776	23	Amable Gagnon							112			.....	1 7 5¼	
777	24	Godefroy Pagé							112			.....	1 7 5¼	
778	25	Antoine Décaire							113			.....	1 7 8½	
779	26	J. Bte. Kimineur							114			.....	1 7 11¼	
780	27	J. Bte. Gagnon							115			.....	1 8 3½	
781	28	Toussaint Alfred Gibeau							116			.....	1 8 6	
782	29	Vincent Villeneuve							116			.....	1 8 6	
783	31	Alexandre Larocque							118			.....	1 8 9¼	
784	32	Joseph Nault							119			.....	1 9 2¼	
785	33	Fabien Caillé							120			.....	1 9 6	
786	34	Charles Rhéaume							121			.....	1 9 8¾	
787	35	——— Rhéaume							121			.....	1 11 5¼	
788	36	Isidore Lantier							122			.....	1 9 11¾	

No. de référence.	No. du Terrier.	NOMS DES CENSITAIRES.	ÉTENDUE DE LA CONCESSION OU DU TERRAIN POSSÉDÉ. FRONT. Arpents.	Perches.	Pieds.	PROFONDEUR. Arpents.	Perches.	Pieds.	SUPERFICIE. Arpents.	Perches.	Pieds.	Emplacements ou Lots à bâtir, ou pour d'autres fins que pour des fins agricoles. VALEUR. £ s. d.	Montant de la Rente Constituée à être payée par le Censitaire. £ s. d.	Voyez référence au bas.
		Concession St. Pierre, Côté Est.—(Suite.)												
789	41	Pierre Boismenu							127				1 11 1¼	
790	42	François Brazeau							128				1 11 4	
791	43	Joachim Chatallon							128				1 11 4	
		Concession St. Pierre, Côté Ouest.												
	A	J. Bte. Deschatelets												
792	2	J. Bte. Hotte							115				1 8 1¾	
793	3	Louis Hotte							115				1 8 1¾	
794	4	Grégoire Lantier							115				1 8 1¾	
795	7	François Rodier							108				1 6 5½	
796	8	Isidore Rodier							107				1 6 2¾	
797	9	Augustin Faran							106				1 5 11¾	
798	10	Peter Whissel							105				1 5 9	
799	11	Do.							104				1 5 5¾	
800	12	François Rodier							103				1 5 3	
801	15	Charles Levert							102				1 5 0½	
802	16	Peter Whissel							96				1 3 5¾	
803	17	Do.							98				1 3 11½	
804	21	Do.							96				1 3 5¾	
805	22	Do.							90				1 2 11½	
806	23	Pierre Lavallée							85				1 1 4¾	
807	24	Augustin Lavallée							85				1 1 4¾	
808	25	Charles Chabot							85				1 1 4¾	
809	27	Joseph Tessier							90				1 2 1½	
810	28	Charles Beauvais							86				1 1 7¾	
811	29	Do.							86				1 1 7¾	
812	31	Charles Filiatrault							86				1 1 7¾	
813	32	Paul Danis							86				1 1 7¾	
814	33	Do.							85				1 1 4¾	
815	37	Antoine Rhéaume							70				0 17 1¾	
816	38	Isidore Rhéaume							70				0 17 1¾	
817	39	L. J. A. Papineau							40				0 9 9½	
		A l'Ouest de la Rivière Petite Nation.												
818	A	Joseph Deschatelets							100				1 4 5¾	
													£ 799 10 5	

PROVINCE DU CANADA,
BAS CANADA. }

Je soussigné, HENRY JUDAH, un des Commissaires en vertu de l'Acte Seigneurial de 1854, certifie avoir fait, conformément à la loi, le présent Cadastre de la Seigneurie de la Petite Nation. Et maintenant en procédant à clore, comme je clos finalement par les présentes, le dit Cadastre, je fixe la valeur totale des divers droits et biens lucratifs de la dite Seigneurie aux sommes suivantes, viz :

	$	cts.
1. Valeur des Cens et Rentes	53301	66
2. Valeur des Lods et Ventes	17528	88
3. Valeur de l'indemnité pour banalité	2000	00
4. Valeur du moulin banal	4000	00
5. Valeur des manoire et domaine seigneuriaux	12000	00
6. Valeur de l'indemnité que les seigneurs de l'arrière-fief Plaisance devront payer à leur seigneur dominant, le seigneur de la Petite Nation, pour se racheter envers lui de ses droits lucratifs sur le dit arrière-fief Plaisance, viz. : vingt centins annuellement, formant un capital de trois piastres et trente-trois centins	3	33
	$ 88833	87

Aux termes de la concession de cette seigneurie, elle est quitte et franche de tout droit de quint envers la couronne.

Le Seigneur n'a droit à aucune autre indemnité, et il n'y a aucuns autres droits ni biens lucratifs à estimer dans cette dite Seigneurie, outre ceux qui apparaissent et qui sont énumérés ci-dessus.

De sorte que la valeur totale de la dite Seigneurie se trouve être de la somme de quatre-vingt-huit mille huit cent trente-trois piastres et quatre-vingt-sept centins à laquelle somme je la fixe.

Daté ce 20 Février, 1860.

HENY. JUDAH,
Commissaire.

PROVINCE DU CANADA,
BAS CANADA.

Je, soussigné, HENRY JUDAH, un des Commissaires en vertu de l'Acte Seigneurial de 1854, ai fait en triplicata et conformément à la loi, le présent Cadastre abrégé de la Seigneurie de la Petite Nation.

Les rentes constituées payables au Seigneur de cette Seigneurie par les Censitaires d'icelle, pour effectuer le rachat de leurs cens et rentes et redevances annuelles, sont celles qui apparaissent au présent Cadastre abrégé.

Les droits casuels pour l'abolition desquels une indemnité est accordée au Seigneur de cette Seigneurie, par le Cadastre original d'icelle, consistent dans le droit de Lods et Ventes et dans le droit de Banalité.

Et les rentes constituées payables par le Gouvernement de cette Province, au Seigneur de cette Seigneurie, pour le rachat des dits droits casuels, se montent, viz :—1o. Pour droit de Lods et Ventes,—à une somme annuelle de mille cinquante-et-une piastres et soixante-treize centins, égale en capital à celle de dix-sept mille cinq cent vingt-huit piastres et quatre-vingt-huit centins. 2o. Pour le droit de Banalité,—à une somme annuelle de cent vingt piastres, égale en capital à celle de deux mille piastres.

Et, en foi de tout ce que dessus, j'ai signé.

Montréal, 1er Décembre, 1860.

Commissaire.

QUÉBEC:
Imprimé par STEWART DERBISHIRE et GEORGE DESBARATS, Imprimeur de Sa Très-Excellente Majesté la Reine.
1861.

No. 95.

CANADA, B. C.

Procédés sous l'Acte Seigneurial de 1854 et ses amendements.

CADASTRE ABRÉGÉ

DU

FIEF PLAISANCE,

POSSÉDÉ PAR LES REPRÉSENTANTS DE FEU L'HONORABLE D. B. PAPINEAU.

Fait le 1er Décembre, 1860. par HENY. JUDAH, Ecuyer, Commissaire.

No. de référence.	No. du Terrier.	
1	1	
2	2	
3	3	
4	3	
5	4	C
6	4	C
7	5	N

No. de référence.		
16		No

15	1	N
16	10	F
17	11	V
18	12	
19	13	H
20	14	Jo
21	15	P
22	15	A
23	16	A
24	17	Jo
25	18	T
26	19	H
27	20	B
28	21	

No. de mesurage.	No. du Terrier.	NOMS DES CENSITAIRES.	ÉTENDUE DE LA CONCESSION OU DU TERRAIN POSSÉDÉ. FRONT. Arpents.	Perches.	Pieds.	PROFONDEUR. Arpents.	Perches.	Pieds.	SUPERFICIE. Arpents.	Perches.	Pieds.	Emplacements ou Lots à bâtir, ou pour d'autres fins que pour des fins agricoles. VALEUR. £ s. d.	Montant de la Rente Constituée à être payée par le Censitaire. £ s. d.	Voyez référence au bas.
		Petite Presqu'Ile.												
1	1	William O'Brien.....	8	...	...	8	...	...	64	...	...	.....	0 16 0	
2	2	Do.	8	...	...	8	...	...	64	...	...	.....	0 16 0	
3	3	Jos. Sylvain Léger dit Parisien.	3	7	...	7	...	...	25	90	...	.....	0 7 5	
4	3	J. Bte. Léger dit Parisien....	4	3	...	7	...	...	30	10	...	.....	0 8 7½	
5	4	Onézime Frappier.....	4	...	...	8	...	...	32	...	...	.....	0 8 0	
6	4	Olivier Frappier.....	4	...	...	8	...	...	32	...	...	.....	0 8 0	
7	5	Nazaire Frappier.....	8	...	...	8	5	...	68	...	...	.....	0 16 0	

ERRATA.

No. de référence.	NATURE DE L'ERREUR.
16	Nom..... *au lieu de* Hubert..... *lisez* Thibert

Plaisance. No. 95.

15	1	Michel Frappier, père.....	.....	.....	.....	.....	.....	.....	20	40	...	.....	0 4 11½	
16	10	Frs. Hubert, fils, et Fabien Martel dit Beauséjour...	.....	.....	.....	.....	.....	.....	70	53	...	.....	0 16 10¾	
17	11	Veuve et Héritiers Augustin Montpetit dit Potvin.....	5	...	...	15	...	...	75	...	...	.....	0 18 5	
18	12	Do.	.....	.....	.....	.....	.....	.....	76	25	...	.....	0 18 8¾	
19	13	Hylaire Lavoie.....	.....	.....	.....	.....	.....	.....	65	25	...	.....	0 15 11¾	
20	14	Joseph Samuel Smith.....	.....	.....	.....	.....	.....	.....	65	25	...	.....	0 15 11¾	
21	15	Pierre Chabotte.....	.....	.....	.....	.....	.....	.....	43	...	...	.....	0 10 6½	
22	15	Antoine Chabotte.....	.....	.....	.....	.....	.....	.....	43	...	...	.....	0 10 6½	
23	16	Antoine Couillard, fils.....	.....	.....	.....	.....	.....	.....	59	75	...	.....	0 14 8¼	
24	17	John McBride.....	.....	.....	.....	.....	.....	.....	53	50	...	.....	0 13 1¾	
25	18	Thomas Cole.....	.....	.....	.....	.....	.....	.....	42	29	...	.....	0 10 4¼	
26	19	Henry Smith.....	.....	.....	.....	.....	.....	.....	46	50	...	.....	0 11 4¾	
27	20	Bazile Couillard.....	.....	.....	.....	.....	.....	.....	24	...	...	.....	0 5 10½	
28	21	Do.	.....	.....	.....	.....	.....	.....	41	66	...	.....	0 10 2¼	
									1359	38			£17 2 11¾	

No. de référence	No. du Terrier	
1	1	Wi
2	2	
3	3	Jos
4	3	J.
5	4	On
6	4	Oli
7	5	Na
8	6	
9	6	Jos
10	7	
11	7	Jos
12	8	
13	9	Ste
14	10	
15	1	Mic
16	10	Frs. M
17	11	Veu M
18	12	
19	13	Hyl
20	14	Jos
21	15	Pie
22	15	Ant
23	16	Ant
24	17	Joh
25	18	Tho
26	19	Hen
27	20	Baz
28	21	

No. de [illegible]	No. du Terrain	NOMS DES CENSITAIRES.	ÉTENDUE DE LA CONCESSION OU DU TERRAIN POSSÉDÉ. FRONT. Arpents.	Perches.	Pieds.	PROFONDEUR. Arpents.	Perches.	Pieds.	SUPERFICIE. Arpents.	Perches.	Pieds.	Emplacements ou Lots à bâtir, ou pour d'autres fins que pour des fins agricoles. VALEUR. £ s. d.	Montant de la Rente Constituée à être payée par le Censitaire. £ s. d.	Voyez référence au Sens.
		Petite Presqu'Ile.												
1	1	William O'Brien	8			8			64			.....	0 16 0	
2	2	Do.	8			8			64			.....	0 16 0	
3	3	Jos. Sylvain Léger dit Parisien.	3	7		7			25	90		.....	0 7 5	
4	3	J. Bte. Léger dit Parisien	4	3		7			30	10		.....	0 8 7¼	
5	4	Onézime Frappier	4			8			32			.....	0 8 0	
6	4	Olivier Frappier	4			8			32			.....	0 8 0	
7	5	Nazaire Frappier	8			8	5		68			.....	0 16 0	
8	6	Do.	2			10			20			.....	0 4 0	
9	6	Joseph Frappier	6			10			60			.....	0 12 0	
10	7	Do.	4			10			40			.....	0 8 0	
11	7	Jos. S. Léger dit Parisien	4			10			40			.....	0 8 0	
12	8	Do.	8			10			80			.....	0 1[illegible] 0	
13	9	Stephen Tucker	8			4	2	9	34			.....	0 16 0	
14	10	Do.	16			2	5		40			.....	1 1 3	
		Grande Presqu'Ile.												
15	1	Michel Frappier, père							20	40		.....	0 4 11½	
16	10	Frs. Hubert, fils, et Fabien Martel dit Beauséjour							70	53		.....	0 16 10¾	
17	11	Veuve et Héritiers Augustin Montpetit dit Potvin	5			15			75			.....	0 18 5	
18	12	Do.							76	25		.....	0 18 8¾	
19	13	Hylaire Lavoie							65	25		.....	0 15 11¾	
[illegible]	14	Joseph Samuel Smith							65	25		.....	0 15 11¾	
21	15	Pierre Chabotte							43			.....	0 10 6½	
22	15	Antoine Chabotte							43			.....	0 10 6½	
23	16	Antoine Couillard, fils							59	75		.....	0 14 8½	
24	17	John McBride							53	50		.....	0 13 1¾	
25	18	Thomas Cole							42	29		.....	0 10 4¼	
26	19	Henry Smith							46	50		.....	0 11 4¾	
27	20	Bazile Couillard							24			.....	0 5 10½	
28	21	Do.							41	66		.....	0 10 2¼	
									1359	38			£17 2 11¾	

PROVINCE DU CANADA,
BAS CANADA.

Je, soussigné, HENRY JUDAH, un des Commissaires en vertu de l'Acte Seigneurial de 1854, certifie avoir fait, conformément à la loi, le présent Cadastre du Fief Plaisance. Et maintenant, en procédant à clore, comme je clos finalement par les présentes, le dit Cadastre, je fixe la valeur totale des divers droits et biens lucratifs du dit Fief aux sommes suivantes, viz :

	$	cts.
1o. Valeur des cens et rentes	1143	25
2o. Valeur des lods et ventes	750	00
3o. Valeur du Manoir et Domaine seigneuriaux	6000	00
4o. Valeur des terres non concédées	2000	00
	$ 9893	25

Les Seigneurs n'ont droit à aucune autre indemnité, et il n'y a aucuns autres droits ni biens lucratifs à estimer dans le dit Fief, outre ceux qui apparaissent et qui sont énumérés ci-dessus.

De sorte que la valeur totale du dit Fief se trouve être de la somme de neuf mille huit cent quatre-vingt-treize piastres et vingt-cinq centins, à laquelle somme je la fixe.

Je fixe en outre l'indemnité que les Seigneurs du dit Fief Plaisance devront payer à leur Seigneur dominant le Seigneur de la Petite Nation, pour se racheter, envers lui, de ses droits lucratifs sur le dit Arrière-Fief Plaisance, à une somme annuelle de vingt centins, formant un capital de trois piastres et trente-trois centins et deux tiers de centin.

Daté au dit Fief Plaisance, le 14 Octobre, 1858.

HENY. JUDAH,

Commissaire.

PROVINCE DU CANADA,
BAS CANADA.

Je, soussigné, HENRY JUDAH, un des Commissaires en vertu de l'Acte Seigneurial de 1854, ai fait en triplicata, et conformément à la loi, le présent Cadastre abrégé du Fief Plaisance.

Les rentes constituées, payables aux Seigneurs de ce Fief, par les Censitaires d'icelui, pour effectuer le rachat de leurs cens et rentes et redevances annuelles, sont celles qui apparaissent au présent Cadastre abrégé.

Les droits casuels pour l'abolition desquels une indemnité est accordée aux Seigneurs de ce Fief, par le Cadastre original d'icelui, consistent dans le droit de Lods et Ventes.

Et la rente constituée payable par le Gouvernement de cette Province, aux Seigneurs de ce Fief, pour le rachat du dit droit de Lods et Ventes, se monte à une somme annuelle de quarante-cinq piastres, égale en capital à celle de sept cent cinquante piastres.

Et, en foi de tout ce que dessus, j'ai signé.

Montréal, 1er Décembre, 1860.

Commissaire.

QUÉBEC:

Imprimé par STEWART DERBISHIRE et GEORGE DESBARATS, Imprimeur de Sa Très-Excellente Majesté la Reine.

1861.

No. 96.

CANADA, B. C.

Procédés sous l'Acte Seigneurial de 1854 et ses amendements.

CADASTRE ABRÉGÉ

DU

FIEF PRIMEAU,

POSSÉDÉ *en Usufruit* PAR DAME SOPHIE ROUSSELLE, VEUVE M. A. PRIMEAU, ET *en Propriété* PAR LES HÉRITIERS DU DIT MARC A. PRIMEAU.

Fait le 1er Décembre, 1860, par HENY. JUDAH, Ecuyer, Commissaire.

No. de référence.	No. du Terrier.	
1	1	Jo
2	2	M
3	3	A
4	5	H
5	7	J.
6	8	
7	9	Jo
8	10	Pi
9	12	Jo
10	15	La
11	16	
12	18	Jo
13	20	Th
14	21	Do
15	22	Et
16	23	An
17	24	Ed
18	25	Ch
19	26	Fr
20	27	
21	28	Ch
22	29	Ed
23	30	Am
24	31	Et
25	32	Do
26	33	Ed
27	35	Jos.
28	41	Jos.
29	43	Pie
30	44	Jos.
31	45	J.
32	46	

No. de référence.	No. du Terrier.	NOMS DES CENSITAIRES.	ÉTENDUE DE LA CONCESSION OU DU TERRAIN POSSÉDÉ. FRONT. Arpents.	Perches.	Pieds.	PROFONDEUR. Arpents.	Perches.	Pieds.	SUPERFICIE. Arpents.	Perches.	Pieds.	Emplacements ou Lots à bâtir, ou pour d'autres fins que pour des fins agricoles. VALEUR. £ s. d.	Montant de la Rente Constituée à être payée par le Censitaire. £ s. d.	Voyez réserve au bas.
		Village, Rue Colvile.												
1	1	Jos. Patenaude			45			90					0 0 1½	
2	2	Michel Girard			45			90					0 0 0¾	
3	3	Antoine Pepin			45			90					0 0 0¾	
4	5	Hubert Montreuil			22½			90					0 0 1½	
5	7	J. Bte. Leblanc			45			90					0 0 0¾	
6	8	Do.			45			90					0 0 1½	
7	9	Joseph Boudreau, père			45			90					0 0 0¾	
8	10	Pierre Léonard Gagné			45			90					0 0 0¾	
9	12	Joseph Christman			45			90					0 0 1½	
10	15	La Municipalité du Comté de Chateauguay			45			90					0 0 1½	
11	16	Do.			45			90					0 0 1½	
12	18	Jos. Boudreau, fils			45			90					0 0 0¾	
13	20	Théodore Blanchard			45			90					0 0 0¾	
14	21	Domptail Gariépy			45			90					0 0 0¾	
15	22	Etienne Caron			45			90					0 0 0¾	
16	23	Amable Laferrière			45			90					0 0 0¾	
17	24	Edouard Biron			45			90					0 0 0¾	
18	25	Charles Hébert			45			90					0 0 0¾	
19	26	Frs. X. Primeau		5			10						0 0 3	
20	27	Do.								12½			0 0 3	
		Rue Saint Marc.												
21	28	Charles Hébert			45			90					0 0 0¾	
22	29	Edouard Biron			45			90					0 0 0¾	
23	30	Amable Laferrière			45			90					0 0 0¾	
24	31	Etienne Caron			45			90					0 0 0¾	
25	32	Domptail Gariépy			45			90					0 0 0¾	
26	33	Edouard Blanchard			45			90					0 0 0¾	
27	35	Jos. Boudreau, fils			45			90					0 0 0¾	
28	41	Jos. Christman			45			90					0 0 1½	
29	43	Pierre Léonard Gagné			45			90					0 0 0¾	
		Rue Sainte Marie.												
30	44	Jos. Boudreau, père			45			90					0 0 0¾	
31	45	J. Bte. Leblanc			45			90					0 0 0¾	
32	46	Do.			45			90					0 0 1½	

No. de réference.	No. du Terrier.	NOMS DES CENSITAIRES.	ÉTENDUE DE LA CONCESSION OU DU TERRAIN POSSÉDÉ. FRONT. Arpents.	Perches.	Pieds.	PROFONDEUR. Arpents.	Perches.	Pieds.	SUPERFICIE. Arpents	Perches.	Pieds.	Emplacements ou Lots à bâtir, ou pour d'autres fins que pour des fins agricoles. VALEUR. £ s. d.	Montant de la Rente Constituée à être payée par le Censitaire. £ s. d.	Voyez référence au Liv.
		Village, Rue Sainte Marie.—(Suite.)												
33	48	Hubert Montreuil	...	...	22½	...	...	90	...	...	...	.....	0 0 1½	
34	50	Antoine Pepin	...	...	45	...	...	90	...	...	...	.....	0 0 0¾	
35	51	Michel Girard	...	...	45	...	...	90	...	...	...	.....	0 0 0¾	
36	52	Jos. Patenaude	...	...	45	...	...	90	...	...	...	.....	0 0 1½	
37	65	Honoré Lignery	...	...	45	...	...	90	...	...	...	.....	0 0 0¾	
38	66	Narcisse Emard	...	...	45	...	...	90	...	...	...	.....	0 0 0¾	
39	67	Frs. Clément	...	...	45	...	...	90	...	...	...	.....	0 0 0¾	
40	77	Jean Jacques Touchette	...	...	45	...	...	90	...	...	...	.....	0 0 1½	
41	78	Honoré Lignery	...	...	45	...	...	90	...	...	...	.....	0 0 1½	
42	80	Pierre Mercier	...	...	45	...	...	90	...	...	...	.....	0 0 1½	
		Rue Sainte Anne.												
43	95	Narcisse Emard	...	...	45	...	...	90	...	...	...	.....	0 0 0¾	
44	96	Honoré Lignery	...	...	45	...	...	90	...	...	...	.....	0 0 0¾	
45	136	Louis Primeau	...	...	...	...	...	...	...	12	162	.....	0 0 1½	
													£ 0 4 0½	

PROVINCE DU CANADA, BAS CANADA.

Je soussigné, HENRY JUDAH, un des Commissaires en vertu de l'Acte Seigneurial de 1854, certifie avoir fait, conformément à la loi, le présent Cadastre du Fief Primeau. Et maintenant, en procédant à clore, comme je clos finalement, par les présentes, le dit Cadastre, je fixe la valeur totale des divers droits et biens lucratifs du dit Fief, aux sommes suivantes, viz :

	$	cts.
1o. Valeur des cens et rentes	13	54
2o. Valeur des lods et ventes	214	66
3o. Valeur des manoirs et domaine Seigneuriaux	5600	00
4o. Valeur des moulins banaux	20000	00
	$25828	20

Je fixe en outre l'indemnité que les seigneurs du dit Fief Primeau devront payer à leur seigneur dominant, le seigneur de Beauharnais, pour se racheter envers lui de ses droits lucratifs sur le dit arrière Fief Primeau, à une somme annuelle de cent piastres, égale en capital à celle de mil six cent soixante et six piastres et soixante et sept centins.

Les Seigneurs n'ont droit à aucune autre indemnité, et il n'y a aucuns autres droits ni biens lucratifs à estimer dans ce dit Fief, outre ceux qui apparaissent et qui sont énumérés ci-dessus.

De sorte que la valeur totale du dit Fief, se trouve être de la somme de vingt-cinq mille huit cent vingt-huit piastres et vingt centins, à laquelle somme je la fixe.

Daté le 23 Octobre, 1858.

HENRY JUDAH,

Commissaire.

PROVINCE DU CANADA,
BAS CANADA.

Je, soussigné, HENRY JUDAH, un des Commissaires en vertu de l'Acte Seigneurial de 1854, ai fait en triplicata et conformément à la loi, le présent cadastre abrégé du Fief Primeau.

Les rentes constituées payables aux seigneurs de ce Fief, par les censitaires d'icelui, pour effectuer le rachat de leurs cens et rentes et redevances annuelles, sont celles qui apparaissent au présent Cadastre abrégé.

Les droits casuels pour l'abolition desquels une indemnité est accordée aux Seigneurs de ce Fief, par le Cadastre original d'icelui, consistent dans le droit de lods et ventes.

Et la rente constituée payable par le Gouvernement de cette province, aux Seigneurs de ce Fief, pour le rachat du dit droit de lods et ventes, se monte à une somme annuelle de $12 88, égale en capital à celle de $ 214 66.

Et, en foi de tout ce que dessus, j'ai signé,

Montréal, 1er Décembre, 1860.

Commissaire.

QUÉBEC:
Imprimé par STEWART DERBISHIRE et GEORGE DESBARATS, Imprimeur de Sa Très-Excellente Majesté la Reine.
1861.

No. 97.

CANADA, B. C.

Procédés sous l'Acte Seigneurial de 1854 et ses amendements.

CADASTRE ABRÉGÉ

DU

FIEF RADISON,

POSSÉDÉ PAR LES SŒURS DE L'HOPITAL GÉNÉRAL DE MONTRÉAL.

Fait le 1er Décembre, 1860, par HENRY JUDAH, Ecuyer, Commissaire.

No. de référence.	No. du Terrier.	
1		Be
2		Pie
3		Ign
4		Jea
5		Fé
6		Bru C
7		Eli E
8		He
9		Ale
10		Jos
11		Pie
12		Jos
13		Thé
14		Gil
15		Jos (A
16		Jos P
17		Jos
18		Edo
19		Igna
20		Eli
21		Pie
22		Her
23		Max L
24		Joh
25		Geo L N
26		Jos B
27		Hér
28		Lou

No. de référence.	No. du Terrier.	NOMS DES CENSITAIRES.	ÉTENDUE DE LA CONCESSION OU DU TERRAIN POSSÉDÉ. FRONT. Arpents.	Perches.	Pieds.	PROFONDEUR. Arpents.	Perches.	Pieds.	SUPERFICIE. Arpents.	Perches.	Pieds.	Emplacements ou Lots à bâtir, ou pour d'autres fins que pour des fins agricoles. VALEUR. £ s. d.	Montant de la Rente Constituée à être payée par le Censitaire. £ s. d.	Voyez référence au bas.
		Dans l'Isle à la Pierre.												
1		Benjamin Antailla	...	...	...	...	...	...	95	69	...	.....	0 0 4½	
2		Pierre Antailla	...	...	...	...	...	...	156	69	...	.....	0 0 7½	
3		Ignace Letendre	...	...	...	...	...	...	15	44	...	.....	0 0 0¾	
4		Jean Bte. Letendre	...	...	...	...	...	...	16	50	...	.....	0 0 0¾	
5		Félix Letendre	...	...	...	...	...	...	27	81½	...	.....	0 0 1¼	
6		Bruneau Bérard et Michel Chalifoux	...	...	...	...	...	...	4	121½	...	.....	0 0 0¼	
7		Elie Lavallée, tuteur de Pre. Levallée	...	...	...	...	...	...	23	69	...	.....	0 0 1	
8		Hercule Villandré	...	...	...	...	...	...	8	25	...	.....	0 0 0½	
9		Alexis Antailla	...	...	...	...	...	...	8	25	...	.....	0 0 0½	
10		Joseph Monjeau	...	...	...	...	...	...	15	44	...	.....	0 0 0¾	
11		Pierre Latraverse	...	...	...	...	...	...	15	44	...	.....	0 0 0¾	
12		Joseph Paul	...	...	...	...	...	...	15	44	...	.....	0 0 0¾	
13		Théophile Letendre	...	...	...	...	...	...	15	44	...	.....	0 0 0¾	
14		Gilbert Bérard	...	...	...	...	...	...	8	...	...	.....	0 0 0½	
15		Joseph Denis et Isidore Denis, (*Isle à La Marche*)	...	...	...	...	...	...	120	...	...	.....	0 7 4	
16		Joseph Cournoyer, (*Isle à l'Orme*)	...	...	...	...	...	...	20	...	...	.....	0 1 8	
17		Joseph Millet												
18		Edouard Letendre												
19		Ignace Letendre												
20		Etienne Letendre												
21		Pierre Aucent				...	...	...	30	...	...	.....	0 8 4	
22		Hercule Villandré												
23		Marie Berard, Vve. André Letendre												
24		John O'Heir												
25		George Letendre et Ant. Letendre, (*dans l'Isle aux Noyers*)	...	...	...	...	...	...	16	...	...	.....	0 0 11	
26		Joseph Bergeron et Pre. Bergeron	...	...	...	...	...	...	16	...	...	.....	0 0 11	
27		Héritiers Maxime Bergeron	...	...	...	...	...	...	16	...	...	.....	0 0 11	
28		Louis Sylvestre	...	...	...	...	...	...	16	...	...	.....	0 0 11	
													£1 2 8¼	

(*Isle Plate.*)

PROVINCE DU CANADA,
BAS CANADA.

Je, soussigné, HENRY JUDAH, un des commissaires, en vertu de l'acte seigneurial de 1854, certifie avoir fait, conformément à la loi, le présent cadastre du Fief Radison. Et maintenant en procédant à clôre, comme je clos finalement, par les présentes, le dit cadastre, je fixe la valeur totale des divers droits et biens lucratifs du dit fief aux sommes suivantes, savoir :

	$	cts.
1o. Valeur des cens et rentes	75	62
2o. Valeur des lods et ventes	166	66
	$242	28

Les Seigneuresses n'ont droit à aucune autre indemnité, et il n'y a aucuns autres droits ni biens lucratifs à estimer dans ce dit fief, outre ceux qui apparaissent et qui sont énumérés ci-dessus.

De sorte que la valeur totale du dit fief se trouve être de la somme de deux cent quarante-deux piastres et vingt-huit centins, à laquelle somme je la fixe.

Daté à Montréal, le 30 Avril, 1860.

HENRY JUDAH,
Commissaire.

Province du Canada,
Bas Canada.

Je, soussigné, HENRY JUDAH, un des Commissaires en vertu de l'Acte Seigneurial Refondu, ai fait, en triplicata et conformément à la loi, le présent Cadastre abrégé du Fief Radison.

Les rentes constituées, payables aux Seigneuresses de ce Fief, par les Censitaires d'icelui, et la valeur des droits casuels, pour l'abolition desquels une indemnité est accordée, par le Gouvernement de cette province, aux dites Seigneuresses, pour le rachat du droit de lods et ventes, sont celles qui apparaissent au présent Cadastre.

Et en foi de ce que dessus j'ai signé.

Montréal, 1er Décembre, 1860.

Commissaire sous l'Acte Seigneurial Refondu.

QUÉBEC:
Imprimé par STEWART DERBISHIRE et GEORGE DESBARATS, Imprimeur de Sa Très-Excellente Majesté la Reine.
1861.

No. 98.

CANADA, B. C.

Procédés sous l'Acte Seigneurial de 1854 et ses amendements.

CADASTRE ABRÉGÉ

DE LA

SEIGNEURIE DE REPENTIGNY,

POSSÉDÉE PAR DAME M. AURÉLIE FARIBAULT, Veuve de feu L. M. VIGER, Ecuyer.

Fait le 24 Janvier, 1861, par NORBERT DUMAS, Ecuyer, Commissaire.

ERRATA.

No. de référence.	Nature de l'Erreur.		
89	Superficie.....	*au lieu de* 85 pieds.....	*lisez* 6 pieds

No. de référence.	No. du Terrier.	NOMS DES CENSITAIRES	ÉTENDUE DE LA CONCESSION OU DU TERRAIN POSSÉDÉ. FRONT. Arpents	Perches	Pieds	PROFONDEUR. Arpents	Perches	Pieds	SUPERFICIE. Arpents	Perches	Pieds	Emplacements ou Lots à bâtir, ou pour d'autres fins que pour des fins agricoles. VALEUR. £ s. d.	Montant de la Rente Constituée à être payée par le Censitaire. £ s. d.	Voyez Réserves au bas.
		Paroisse de Repentigny. Concession sur le Fleuve St. Laurent.												
1	1	Antoine Eno dit Deschamps..	...	...	...	...	...	...	4	19	...	100 0 0	0 0 0½	
2	2	Ulric Eno dit Deschamps....	...	...	...	...	...	...	6	81	...	.....	0 0 0¾	
3	3	Antoine Eno dit Deschamps..	...	...	...	...	...	...	10	67	162	.....	0 0 10	
4	4	Ulric Eno dit Deschamps....	...	...	...	...	...	...	16	74	162	.....	0 0 1	
5	5	Do.	...	...	...	...	...	...	6	7	...	.....	0 0 0¾	
6	6	Do.	...	...	...	...	...	...	15	78	...	.....	0 1 5	
7	7	J. Bte. Thouin.....	...	...	...	...	...	...	6	66	...	.....	0 0 8	
8	8	Do.	...	...	...	...	...	...	50	37	...	.....	0 4 4	
9	9	Ulric Eno dit Deschamps....	...	...	...	...	...	...	49	50	...	.....	0 3 10	
10	10	Do.	½	...	...	...	18	2	9	10	...	.....	0 2 7	
11	11	Do.	...	...	...	...	...	...	43	50	...	.....	0 0 2¾	
12	12	Do.	...	...	...	...	...	...	56	57	...	.....	0 0 3½	
13	13, 14	Do.	...	...	...	...	...	...	25	3	...	.....	0 0 1¾	
14	15	Jean Louis Bougret.....	1	7	6	19	5	...	33	90	...	.....	0 2 4½	
15	D 15	Pierre Goulet	...	...	...	...	...	...	...	6 66/100		25 0 0	0 0 0½	
16	16	Joachim Etier.....	2	9	16½	19	5	8	58	1	262	.....	0 4 11	
17	X 16	Pierre Goulet.....	...	...	...	...	...	...	....	50	...	8 0 0	0 0 0½	
18	17	Jean Louis Bougret.....	2	9	16½	19	9	8	59	33	110	.....	0 5 0	
19	18	Antoine Lareau.....	3	...	6	20	3	9	61	72	50	.....	0 5 2½	
20	19	Pierre Beaudouin.....	3	...	18	20	2	9	62	43	25	.....	0 5 3½	
21	20	Amable Eno dit Deschamps..	1	5	...	16	3	9	24	52	162	.....	0 2 1	
22	21	Joseph Bougret.....	...	...	...	...	...	...	....	...	100	25 0 0	.....	
23	B 21	Moïse et Théophile Bougret dit Dufort.....	3	9	13½	19	...	...	61	64	162	.....	0 14 1½	
24	22	Alexandre Fredemberg dit Christin, ou son fils Joseph	1 .	5 5	... ...	18 18	4½ 4½		36	82	162	.....	0 6 7½	
25	23	Simon Evans.....	1	8	9	39	...	2	69	51	185	.....	0 5 9½	
26	24	Louis Thouin.....	1	...	...	38	5	...	38	50	...	.....	0 3 2½	
27	25	Louis J. Bte. Thouin.....	1	3	...	39	...	...	50	70	...	.....	0 4 2½	
28	26	François Rivet.....	2	...	...	40	4	11	80	92	65	.....	0 6 9	
29	27	J. Bte. Thouin.....	2	9	6	20	8	...	61	64	...	.....	0 5 2	
30	28	Eugène Thouin.....	3	8	6	23	5	9	90	8	60	.....	0 7 7½	
31	29	Louis Lareau.....	1	7	2	39	7	...	67	92	216	.....	0 5 7½	
32	30	Messire Frs. Labelle.....	3	9	12	39	...	9	154	91	43	.....	0 6 6½	
33	30	Benjamin Moreau.....	...	...	...	...	...	...	....	63	127	50 0 0	0 0 0½	

1 *Repentigny.*

No. de référence.	No. du Terrier.	NOMS DES CENSITAIRES.	ÉTENDUE DE LA CONCESSION OU DU TERRAIN POSSÉDÉ. FRONT. Arpents.	Perches.	Pieds.	PROFONDEUR. Arpents.	Perches.	Pieds.	SUPERFICIE. Arpents.	Perches.	Pieds.	Emplacements ou Lots à bâtir, ou pour d'autres fins que pour des fins agricoles. VALEUR. £ s. d.	Montant de la Rente Constituée à être payée par le Censitaire. £ s. d.	Voyez référence au bas.
		Paroisse de Repentigny. Concession sur le Fleuve St. Laurent.—(Suite.)												
34	31	Le Curé de la Fabrique de Repentigny	2	9	13½	38	3	9	115	78	202	.....	0 0 2½	
35	32	Michel O'Brien	2	3	2	30	2	9	86	3	153	.....	0 5 9	
36	BB 32	Isidore Daveluy dit Larose	...	...	...	...	...	...	3	23	65	40 0 0	0 0 11	
37	N 32	Do.	...	...	...	...	...	...	....	36	260	40 0 0	0 0 1	
38	33	Amable Eno dit Deschamps	3	6	...	39	3	13½	142	83	107	.....	1 5 8¼	
39	O 33	Frs. Germain	...	...	...	...	...	...	....	16	36	1 0 0	0 0 0½	
40	P 33	Antoine Galarneau et Louis Ratelle	...	...	...	...	...	...	....	17	72	50 0 0	0 0 1	
41	Q 33	Isidore Daveluy dit Larose, fils	...	...	...	...	...	...	....	21	108	25 0 0	0 0 0¼	
42	D 33	Antoine Galarneau	...	...	...	...	...	...	....	80	162	30 0 0	0 0 1	
43	34	Amable Eno dit Deschamps	1	...	...	39	9	...	39	90	...	.....	0 7 1¾	
44	35	Joseph Etu	2	1	...	31	1	9	62	30	...	.....	0 11 3	
45	A 35	Joseph Etier	...	...	...	...	...	...	....	24	16	25 0 0	0 0 1	
46	B 35	Paschal Mercier	...	...	...	...	...	...	....	40	...	25 0 0	0 0 0½	
47	36	Messire Frs. Labelle	3 .	3 4	7 9	21 10	9 7	9 .	88	80	195	.....	0 7 5½	
48	A 36	Edouard Mercier	...	...	...	...	...	...	....	50	...	30 0 0	0 0 0½	
49	37	Frs. Jetté	...	6	...	22	1	...	13	26	...	.....	0 0 9¾	
50	38	Louis Jetté	...	6	...	22	1	...	13	26	...	.....	0 0 9¾	
51	39	Joseph Noiseux	5	5	10	22	2	...	123	34	106	.....	1 7 6¼	
52	40	Athanase Cusson	1	5	2	23	5	...	35	50	...	.....	0 3 0	
53	A 40	Pierre Brousseau dit Lafleur	...	...	...	...	...	...	1	7	162	15 0 0	0 0 3	
54	41	Nicolas Lottinville	...	...	...	...	...	...	24	91	10	.....	0 2 0½	
55	A 41	Pierre Brousseau dit Lafleur et femme	...	...	...	...	...	...	....	50	...	30 0 0	0 0 1½	
56	42	Charles Rivet, fils	...	7	9	14	5	...	11	10	10	.....	0 0 11½	
57	P 42	André Langlois dit Lachapelle	...	...	...	...	...	...	....	70	...	60 0 0	0 0 1	
58	43	J. Bte. Langlois dit Lachapelle ou Représentants	1	5	3½	18	5	...	28	51	150	.....	0 5 1¾	
59	A 43	Pierre Brousseau dit Lafleur	...	...	...	...	...	...	....	50	...	30 0 0	0 0 1	
60	44	Louis Thouin, fils	1	5	...	18	6	9	27	97	162	.....	0 5 4½	
61	45	Charles Rivet, fils	3	...	4½	19	1	4½	57	85	162	.....	0 4 10½	
62	A 45	Edouard Emond	...	...	...	...	...	...	....	87	162	40 0 0	0 0 0½	
63	46	Louis Meunier	3	9	15	20	2	...	80	45	224	.....	0 6 9½	
64	K 46	Charles Meunier	...	...	...	...	...	...	1	...	...	30 0 0	0 0 1½	
65	L 46	Frs. Payet, fils de François	...	...	...	...	...	...	2	34	...	30 0 0	0 0 7½	

No. de référence.	No. du Terrier.	NOMS DES CENSITAIRES.	ÉTENDUE DE LA CONCESSION OU DU TERRAIN POSSÉDÉ. FRONT. Arpents.	Perches.	Pieds.	PROFONDEUR. Arpents.	Perches.	Pieds.	SUPERFICIE. Arpents.	Perches.	Pieds.	Emplacements ou Lots à bâtir, ou pour d'autres fins que pour des fins agricoles. VALEUR. £ s. d.	Montant de la Rente Constituée à être payée par le Censitaire. £ s. d.	Voyez référence au bas.
		Paroisse de Repentigny. Concession sur le Fleuve St. Laurent.—(Suite.)												
66	47	Frs. Payet, fils d'Antoine....	2	2	16	20	...	...	45	78	..	.....	0 3 8	
67	48	François Rivet, père.....	...	7	9	20	...	...	15	...	...	.....	0 1 3½	
68	49	Louis Jetté, fils de Michel...	3	...	12	38	1	9	117	88	249	.....	0 9 10½	
69	A 49	François Rivet, père.....	...	...	...	...	...	...	....	50	...	12 0 0	0 0 0½	
70	50	Joseph Payet.....	3	...	17	21	5	9	66	67	190	.....	0 5 7½	
71	51	Do.	3	...	4	19	8	9	59	98	217	.....	0 5 0½	
72	52	Amable Eno dit Deschamps..	4	6	...	19	8	9	91	31	...	.....	0 7 9	
73	53	François Beaudouin.....	3	4	10	23	2	...	80	23	90	.....	0 6 9½	
74	54	Jos. Langlois dit Lachapelle..	1	9	15	42	7	9	84	77	108	.....	0 7 0½	
75	55	Narcisse Laporte.....	...	...	...	...	...	...	88	45	...	.....	0 7 5	
76	56	Do.	...	...	...	...	...	...	47	50	...	.....	0 4 0	
77	56	Isidore Larose, fils.....	...	...	...	...	...	...	21	...	...	.....	0 1 9	
78	56	Isidore Larose, père.....	...	...	...	...	...	...	21	...	...	.....	0 1 9	
79	57	Joseph Laporte.....	1	4	9	25	8	9	37	48	...	.....	0 3 1½	
80	58	Joseph Payet.....	1	4	9	25	8	9	37	48	...	.....	0 3 1½	
81	59	Louis Grenier.....	2	3	2	25	6	13½	59	33	165	.....	0 5 0	
82	C 60	François Grenier.....	1	4	...	3	4	...	5	21	214	.....	0 0 11½	
83	60	Jean Marie Grenier.....	2	3	1½	25	3	9	58	51	162	.....	0 10 6¼	
84	61	Hilaire Prévost.....	3	2	1	25	9	...	83	12	...	.....	0 8 4	
85	A 61	Benjamin Rivet, fils de Chs..	...	...	...	...	...	...	....	62	162	40 0 0	0 0 2¼	
86	B 61	Louis Charbonneau.....	...	...	...	...	...	...	....	54	...	4 0 0	0 0 1¾	
87	C 61	Hilaire Prévost.....	...	...	...	...	...	...	....	15	162	4 0 0	0 0 4	
88	62	Bénoni Prévost.....	1	4	16	23	...	9	34	32	45	.....	0 3 1	
89	63	Joseph Grenier.....	2	...	...	23	9	...	47	80	85	.....	0 8 7¼	
90	D 63	Pierre Alexis Morin.....	...	...	...	...	...	...	....	85	...	10 0 0	0 0 1½	
91	64	Raphaël Langlois.....	2	3	12	21	7	...	51	34	71	.....	0 9 4¾	
92	E 64	Pierre Chevalier.....	...	...	...	...	...	...	....	45	...	9 0 0	0 0 7¼	
93	65	Joseph Grenier.....	2	1	15	4	...	...	8	75	...	.....	0 1 7½	
94	66	Bénoni Prévost.....	3	...	4½	26	2	9	75	90	160	.....	0 7 2½	
95	A 66	Narcisse Bleau.....	1	1	12	2	6	3	3	50	13	.....	0 0 9	
96	67	Do.	1	5	9	21	9	9	34	2	81	.....	0 2 11¾	
97	H 67	Benjamin Duchesne ou Représentants.....	...	...	...	...	...	...	3	75	243	25 0 0	0 0 9¾	
98	I 67	Désiré Nadeau.....	...	...	...	...	...	...	3	75	243	25 0 0	0 0 10½	
99	68	J. Bte. et Louis Sincerny....	3	...	...	26	8	9	80	55	...	.....	0 11 3½	
100	69	La Fabrique de Repentigny..	3	...	4½	49	1	...	148	32	243	.....	0 12 3	

[1] *Repentigny.*

No. de référence.	No. du Terrier.	NOMS DES CENSITAIRES.	ÉTENDUE DE LA CONCESSION OU DU TERRAIN POSSÉDÉ. FRONT. Arpents.	Perches.	Pieds.	PROFONDEUR. Arpents.	Perches.	Pieds.	SUPERFICIE. Arpents.	Perches.	Pieds.	Emplacements ou Lots à bâtir, ou pour d'autres fins que pour des fins agricoles. VALEUR. £ s. d.	Montant de la Rente Constituée à être payée par le Censitaire. £ s. d.	Voyez référence au Plan
		Paroisse de Repentigny. Concession sur le Fleuve St. Laurent.—(Suite.)												
101	70	J. Bte. Sincerny	2	3	14	26	8	...	63	73	...	.....	0 5 4	
102	71	Charles Rivet, père	...	7	...	27	...	...	18	90	...	.....	0 1 6½	
103	72	Noël Simon Rivet et Charles Rivet	3	...	...	10	6	..	31	80	...	.....	0 5 10¼	
104	73	Pierre Beaudouin	3	...	4½	18	3	...	55	35	243	.....	0 4 7½	
105	74	Charles Rivet	3	...	...	32	1	4½	96	37	162	.....	0 8 1	
106	75	Pierre Beaudouin	3	...	...	30	4	...	92	38	182	.....	0 7 8½	
107	F 75	Veuve Amable Fissiault dite Laramée	...	...	...	...	...	...	1	96	308	20 0 0	0 0 1½	
108	76	Joseph Payet et Josephte Langlois, son épouse	1	5	2	37	1	9	56	16	...	.....	0 12 4½	
109	77	Michel Larcau	3	1	4	32	3	13½	101	17	56	.....	0 8 6½	
110	78	Do.	1	5	2	36	6	9	55	40	192	.....	0 12 3	
111	79	Do.	3	...	...	30	6	...	91	80	...	.....	0 7 8½	
112	80	Jean Bte. Nadeau et Marie Able. Chartier, son épouse	1 3	7 ...	10 13½	4 7	7 2	15½ ...	47	96	75	.....	0 3 11½	
113	81	J. Bte. Nadeau	...	...	...	...	...	...	18	40	162	.....	0 1 6½	
114	82	J. Bte. Cusson	2	9	1	7	4	13½	22	83	...	.....	0 1 11½	
115	83	Do.	2	5	...	21	3	13	53	76	243	.....	0 4 6	
116	S 83	Do.	...	5	...	1	5	...	...	75	...	.....	0 0 2	
117	84	Joseph Etu, fils	3	9	13	30	2	9	81	1	63	.....	0 6 9½	
118	85	Louis et J. Bte. Desnoyers dit Lajeunesse	3	...	13½	19	9	4½	61	26	243	.....	0 5 2½	
119	86	Do.	1	5	2	19	7	4½	29	80	159	.....	0 2 6	
120	B 86	Joseph Desnoyers	...	...	...	...	...	...	...	70	...	15 0 0	0 0 1	
121	87	François Etu	1	4	10	18	...	...	26	20	260	.....	0 2 2¼	
122	88	Do.	3	1	4½	23	4	...	74	35	...	.....	0 6 3½	
123	89	Louis et J. Bte. Desnoyers dit Lajeunesse	3	...	...	18	5	9	55	65	...	.....	0 10 2¼	
		Concession sur le Fleuve St. Laurent et la Rivière L'Assomption.												
124	90	Louis et J. Bte. Desnoyers dit Lajeunesse	...	...	...	...	...	...	66	60	...	.....	0 12 1¾	
125	91	Narcisse Etu	1	5	...	5	...	...	7	50	...	.....	0 1 4¼	
126	92	Do.	3	...	...	21	9	6	65	80	...	.....	0 11 10½	
127	93	Do.	3	...	3	22	7	16	68	75	143	.....	0 12 4½	
128	94	François Etu	3	...	16	23	5	6	72	69	110	.....	0 6 1½	

No. de référence.	No. du Terrier.	NOMS DES CENSITAIRES.	ÉTENDUE DE LA CONCESSION OU DU TERRAIN POSSÉDÉ. FRONT. Arpents.	Perches.	Pieds.	PROFONDEUR. Arpents.	Perches.	Pieds.	SUPERFICIE. Arpents.	Perches.	Pieds.	Emplacements ou Lots à bâtir, ou pour d'autres fins que pour des fins agricoles. VALEUR. £ s. d.	Montant de la Rente Constituée à être payée par le Censitaire. £ s. d.	Voyez référence au bas.
		Paroisse de Repentigny. Concession sur le Fleuve St. Laurent et la Rivière L'Assomption.—(Suite.)												
129	95	Bénoni Laperche dit St. Jean..	2	8	13½	21	1	9	60	80	208	.....	0 10 11¼	
130	96	Alex. Laperche dit St. Jean..	3	6	9	20	4	13½	75	29	104	.....	0 6 4½	
131	97	Narcisse Bleau.....	2	6	2	21	2	...	54	79	...	.....	0 9 10¾	
132	98	Louis Eno Deschamps.....	2	9	7	23	3	9	69	73	162	.....	0 10 4	
133	99	François Lahaise.....	2	9	10	25	...	13½	73	57	64	.....	0 7 8	
134	100	Louis Juneau dit Latulippe..	3	...	1¾	25	3	9	76	25	...	.....	0 8 9½	
135	101	Michel Thifault.....	3	...	1¾	24	3	13½	73	...	67	.....	0 7 8½	
136	102	Do.	3	...	1¾	21	6	16½	65	24	...	.....	0 5 6½	
137	103	Désiré Chartier.....	3	4	13	18	9	...	65	67	241	.....	0 11 11	
138	104	Louis Payet.....	7	6	13½	20	2	...	154	72	81	.....	0 12 5½	
139	105	Louis Jetté.....	1	5	1½	17	4	9	26	32	...	.....	0 2 2½	
140	106	François Jetté.....	1	5	1	17	3	9	26	26	204	.....	0 2 2½	
141	107	Narcisse Chartier.....	2	5	5	18	3	...	46	26	78	.....	0 3 11½	
142	108	Eustache Chartier.....	2	5	5	18	2	9	46	13	195	.....	0 3 11½	
143	109	Michel Jetté, fils.....	...	...	...	...	...	...	53	50	...	.....	0 6 7	
144	B 109	Michel Jetté, père.....	...	...	...	...	...	...	97	...	...	.....	0 17 7	
145	110	Narcisse Chartier.....	1	5	2	13	7	...	20	77	22	.....	0 1 9	
146	111	Eustache Chartier.....	1	5	2	14	2	9	21	33	55	.....	0 1 10	
147	112	Louis Payet.....	1	5	15½	16	4	7½	26	7	78	... ..	0 2 2½	
148	113	Joseph Avila Turenne.....	1	5	...	16	7	9	25	12	162	.....	0 2 2	
149	114	Athanase Cusson..... ...	2	...	3	16	9	...	34	8	243	.....	0 2 11	
150	115	Isidore Daveluy Larose, père.	...	...	...	...	...	...	8	70	...	.....	0 0 9	
151	B 115	Jos. Juneau dit Latulippe....	...	...	...	...	...	...	....	50	...	5 0 0	0 0 1	
152	116	Louis Lareau.....	2	...	4	4	9	...	9	90	253	.....	0 0 10	
153	B 116	Philibert Gauthier.....	...	...	...	...	...	...	....	50	...	20 0 0	0 0 1	
154	117	Joseph Noisaux.	2	...	12	7	5	...	15	50	81	.....	0 1 4	
155	118	Louis Jetté.....	...	8	1	17	1	...	13	77	162	.....	0 3 0½	
156	B 118	Félix Jetté.....	...	8	1	1	2	9	1	...	223	.....	0 0 0½	
		Concession sur la Rivière L'Assomption.												
157	119	François Jetté.....	...	8	1	17	1	...	13	77	162	.....	0 0 7	
158	120	J. Bte. Malouin et Darie Tellier Lafortune.....	3	2	...	7	3	3	23	41	144	.....	0 2 1	
159	121	J. Bte. Roch Thouin.....	2	8	6	16	4	...	45	94	176	.....	0 3 9½	
160	122	J. Bte. Thouin.....	...	...	...	...	...	...	124	79	211	.....	1 7 7¾	

No. de référence.	No. du Terrier.	NOMS DES CENSITAIRES.	ÉTENDUE DE LA CONCESSION OU DU TERRAIN POSSÉDÉ. FRONT. Arpents.	Perches.	Pieds.	PROFONDEUR. Arpents.	Perches.	Pieds.	SUPERFICIE. Arpents.	Perches.	Pieds.	Emplacements ou Lots à bâtir, ou pour d'autres fins que pour des fins agricoles. VALEUR. £ s. d.	Montant de la Rente Constituée à être payée par le Censitaire. £ s. d.	Voyez référence au titre.
		Paroisse de Repentigny. Concession sur la Rivière L'Assomption.—(Suite.)												
161	123	Jos. Juneau dit Latulippe....	6	7	12	16	8	4½	113	83	256	.....	0 17 10	
162	B 123	Alexis Piché.....	.....						2	3	216	30 0 0	0 0 6½	
163	C 123	Amable Villemont Boisjoli...	...	...	...	...	...	...	1	50	...	4 0 0	0 0 0½	
164	124	Alexis Piché.....	...	5	...	7	...	...	3	50	...	.....	0 0 7	
165	B 124	Pierre Brousseau.....	..	5	...	7	...	...	3	50	...	.....	0 0 7	
166	125	Théophile Langlois.....	3	5	7	14	9	13½	52	99	210	.....	0 4 6	
167	126	Jos Bougret Dufort.....	3	...	...	3	5	...	10	50	...	.....	0 0 11½	
168	127	Pierre Beaudouin.....	.....			.....			38	48	179	.....	0 3 0	
169	B 127	Théophile Payet.....	.....			.....			3	...	...	.....	0 0 3	
170	128	Joachim Etier.....	1	...	...	11	8	4½	11	12	162	.....	0 2 6	
171	B 128	Denis Thérien.....	4	...	...	11	8	4½	48	12	162	.....	0 9 9½	
172	129	Antoine Lareau.....	2	...	...	8	7	4½	17	50	...	.....	0 4 2½	
173	130	Pierre Beaudouin.....	1	...	...	6	2	9	6	25	...	.....	0 0 6½	
174	131	Antoine Lareau.....	4	1	9	3	3	...	18	91	162	.....	0 3 7	
175	132	Ulric Eno dit Deschamps....	2	4	8	2	1	9	5	25	149	.....	0 1 4	
176	133	Le Curé de la Fabrique de Repentigny.....	.....			.....			24	...	...	.....	.....	
		Isle Vaudry.												
177		Antoine Eno dit Deschamps..	.....			.....			17	...	...	.....	0 0 10	
		Isle St. Laurent.												
178		Amable Eno dit Deschamps..	.....			.....			66	...	...	.....	0 0 2¼	
		Isle Bourdon.												
179		John Ross.....	.....			.....			168	...	...	.....	0 0 7	
		Isle Bougie.												
180		Veuve Frs. Ménard Bonenfant	.....			.....			35	1	...	.....	0 5 0	
													£38 15 8½	

PROVINCE DU CANADA,
BAS CANADA.

Je soussigné, NORBERT DUMAS, un des Commissaires en vertu de l'Acte Seigneurial de 1854, certifie avoir fait, conformément à la loi, le présent Cadastre de la Seigneurie de Repentigny. Et maintenant en procédant à clore, comme je clos finalement par les présentes, le dit Cadastre, je fixe la valeur totale des divers droits et biens lucratifs de la dite Seigneurie aux sommes suivantes, viz :

	$	cts.
1. Valeur des Cens et Rentes.....	2585	66
2. Valeur des Lods et Ventes.....	4686	08
	$ 7271	74

Il n'y a aucuns autres droits ni biens lucratifs à estimer dans cette dite Seigneurie, outre ceux qui apparaissent et qui sont énumérés ci-dessus.

De sorte que la valeur totale de la dite Seigneurie se trouve être de la somme de sept mille deux cent soixante-et-onze piastres et soixante-quatorze centins à laquelle somme je la fixe.

Daté à Repentigny, le 20 Mai, 1857.

NORBERT DUMAS,

Commissaire.

Province du Canada,
Bas Canada.

Je, soussigné, NORBERT DUMAS, un des commissaires en vertu de l'acte seigneurial refondu, ai fa
en triplicata et conformément à la loi, le présent cadastre abrégé de la seigneurie de Repentigny.

Les rentes constituées, payables à la seigneuresse de cette seigneurie, par les censitaires d'icelle, et l
valeur des droits casuels, pour l'abolition desquels une indemnité est accordée, par le gouvernement de
cette Province, à la dite seigneuresse, pour le rachat du droit de lods et ventes, sont celles qui apparaissen
au présent cadastre.

De plus les droits de la couronne, dans cette seigneurie, consistent dans le droit de quint, lequ
droit de quint est computé, en formant une année commune sur le quint accru dans le Bas Canada, pen
dant les vingt-cinq années immédiatement antérieures à la passation de l'acte seigneurial de 1854, e
réparti sur la dite seigneurie, en vertu des dispositions du dit acte, et se monte à une somme annuell
de cinq piastres et quarante-cinq centins..... $5 45

Et en foi de tout ce que dessus j'ai signé.

Montréal, 24 Janvier, 1861.

Commissaire sous l'Acte Seigneurial Refondu.

QUÉBEC:

Imprimé par STEWART DERBISHIRE et GEORGE DESBARATS, Imprimeur de Sa Très-Excellente Majesté la Reine.

1861.

No. 99.

CANADA, B. C.

Procédés sous l'Acte Seigneurial de 1854 et ses amendements.

CADASTRE ABRÉGÉ

DE LA

SEIGNEURIE DE RIGAUD,

POSSÉDÉE PAR DAME MARIE CHARLOTTE CHARTIER DE LOTBINIÈRE,
VEUVE DE FEU WILLIAM BINGHAM, ÉCUYER.

Fait le 24 Janvier, 1862, par HENRY JUDAH, Ecuyer, Commissaire.

INDEX DES CONCESSIONS, ETC.,

AU

CADASTRE ABRÉGÉ

DE LA

SEIGNEURIE DE RIGAUD.

	Page.
Première Concession	3
Domaine à la Raquette	3
Nouvelle Lotbinière, Sud	3
Do. Nord	4
Rivière à la Graisse, Sud	4
Do. Nord	6
La Fourche, Rivière à la Graisse	7
Première Concession de la Baie	8
Seconde Concession de la Baie	9
Continuation de la Baie	9
Seconde Concession de la Baie et Continuations	10
Seconde Concession de la Baie	10
Concession Ste. Magdeleine, Nord	11
Do. Do. Sud	12
Do. St. George, Nord	14
Do. Do. Sud	15
Do. St. Henri, Nord	16
Do. Do. Sud	18
Do. St. Guillaume, Nord	19
Do. Do. Sud	21
Continuation de la Rivière à la Graisse, Sud	24
Do. de la Seigneurie de Rigaud	24
Do. du Domaine à la Raquette	25
Do. de la Nouvelle Lotbinière	25
Do. de la Rivière à la Graisse, Nord	25
Do. de Ste. Magdelaine	26

	Page
Continuation de la Fourche	
Concession Ste. Marie, Nord	
Do. Do. Sud	
Do. Ste. Julie	
Do. St. Thomas, Nord	
Do. Do. Sud	
Continuation de la Côte Ste. Julie	
Village Bingham	
Village Rigaud	
Village de la Pointe Fortune. Emplacements sur les Lots Nos. 45 et 46 des continuations de la Baie	
Concession de la Rivière à la Graisse	
Do. St. Guillaume, Nord	
Do. Do. Sud	
Première Concession	
Concession du Domaine à la Raquette	
Do. Rivière à la Graisse, Sud	
Do. Do. Nord	
Première Concession de la Baie	
Concession Ste. Magdeleine, Nord	
Do. Do. Sud	
Do. St. George, Nord	
Village Bingham, Sud	
Do. Nord	
Village de Rigaud	

No. de référence.	No. du Terrier.
1	1
2	"
3	2
4	3
5	"
6	4
7	5
8	6
9	7
10	8
11	"
12	9
13	10
14	11
15	"
16	12
17	13
18	1
19	2
20	3
21	4
22	5
23	6
24	1
25	2
26	3
27	4
28	5
29	6
30	7
31	8
32	9
33	10
34	11

No. de référence.	No. du Terrier.	NOMS DES CENSITAIRES.	ÉTENDUE DE LA CONCESSION OU DU TERRAIN POSSÉDÉ. FRONT. Arpents.	Perches.	Pieds.	PROFONDEUR. Arpents	Per	Pieds.	SUPERFICIE. Arpents.	Perches.	Pieds.	Emplacements ou Lots à bâtir, ou pour d'autres fins que pour des fins agricoles. VALEUR. £ s. d.	Montant de la Rente Constituée à être payée par le Censitaire. £ s. d.	Voyez référence au bas.
		Première Concession												
1	1	Michel St. Denis							119				1 6 2	
2	"	Barnaby Mathewson							1			100 0 0		
3	2	Jean Bte. Lacombe	2			60			120				2 7 6	
4	3	Clément Lacombe	1	5		40			60				0 14 0	
5	"	P. F. C. Delesderniers	1	5		40			60				0 14 0	
6	4	Narcisse Léger	3			40			120				1 13 6	
7	5	André Léger	3			40			120				1 13 6	
8	6	Augustin Lacombe	3			40			120				1 13 6	
9	7	Jean Bte. Yon	3			40			120				1 13 6	
10	8	Louis Lefebvre							59	50			0 16 9	
11	"	Louis Latulippe								50		15 0 0		
12	9	James Cregan	3			20			60				0 16 8	
13	10	P. F. C. Delesderniers	3			20			60				0 16 8	
14	11	Succession Jean Bte. Tessier							59				0 16 8	
15	"	George Mallet							1			16 13 4		
16	12	Michel Lefebvre	3			20			60				0 16 8	
17	13	Do.	3			20			60				0 16 8	
		Domaine à la Raquette.												
18	1	Charles Schneider	3			30			90				1 13 2½	
19	2	James Stanley	3			20			60				1 6 8½	
20	3	Edouard St. Julien	3			30			90				1 13 2½	
21	4	Joseph St. Julien	3			30			90				1 13 2½	
22	5	Do.	3	7		30			112				1 13 2½	
23	6	Hyacinthe Lefebvre	3			30			90				1 13 2½	
		Nouvelle Lotbinière, Sud.												
24	1	Hyacinthe Leduc	3			20			60				1 2 2	
25	2	Paul Arsène Séguin	3			20			60				1 2 2	
26	3	Do.	3			20			60				1 2 2	
27	4	Jacques Hurtubise	3			20			60				1 2 2	
28	5	Antoine Séguin	3			20			60				1 2 2	
29	6	A. C. Cholet	3			20			60				1 2 2	
30	7	Hythe. Cholet dit Laviolette	3			20			60				1 2 2	
31	8	Joseph Blais	3			20			60				1 2 2	
32	9	Cyrille Choquette	3			20			60				1 2 2	
33	10	Do.	3			20			60				1 2 2	
34	11	A. W. Charlebois							58	91			1 2 2	

No. de référence.	No. du Terrier.	NOMS DES CENSITAIRES.	ÉTENDUE DE LA CONCESSION OU DU TERRAIN POSSÉDÉ. FRONT. Arpents.	Perches.	Pieds.	PROFONDEUR. Arpents.	Perches.	Pieds.	SUPERFICIE. Arpents.	Perches.	Pieds.	Emplacements ou Lots à bâtir, ou pour d'autres fins que pour des fins agricoles. VALEUR. £ s. d.	Montant de la Rente Constituée à être payée par le Censitaire. £ s. d.	Vues d'ensemble
		Concession Nouvelle Tolbinière, Nord.												
35	1	Fréderic Aumais							71	50			1 6 0½	
36	"	Alexis Boucher								50		25 0 0		
37	2	Michel Foubert	3			24			72				1 6 0½	
38	3	Paul Arsène Séguin	3			24			72				1 6 0½	
39	4	Alexandre Demers	3			26			78				1 8 9¾	
40	5	Antoine Séguin dit Laviolette	3			26			78				1 8 10¼	
41	6	Amable Clément Cholet dit Laviolette	3			25			75				1 7 8½	
42	7	Hyacinthe Cholet dit Laviolette	3			35			105				1 18 9	
43	8	Louis Brunet	3			38			114				1 19 3	
44	9	Cyprien Chevrier	2			37			74				1 6 2	
45	"	Hyacinthe Leduc, père	1			37			37				0 13 1	
46	A 10	Hyacinthe Leduc, fils							13	50			1 16 11	
47	B "	J. Bte. St. Denis								50		25 0 0		
48	11	Amable Leduc, fils	1	5		38			57				0 18 5¼	
49	"	Hyacinthe Leduc, fils	1	5		38			57				0 18 5¼	
		Rivière à la Graisse, Sud.												
50	14	Jean Poitras	4			20			80				1 9 6	
51	15	François Quesnel	3			22			66				1 3 5¼	
52	"	Succession Chs. Laroeque, père	1			22			22				0 8 3¼	
53	16	Charles Rocquebrune							90				1 13 4	
54	17	Eugène Napoléon Fournier							92				1 13 4	
55	18	Frs. Lalonde, fils	3			20			60				1 2 2	
56	19	Paul Séguin, fils	3	5					81				1 9 10¾	
57	20	Pierre Séguin, fils	4			16			64				1 2 7½	
58	21	Jos. Edouard Castonguay	4			16			64				1 2 7½	
59	22	Do.							61	75			1 2 7½	
60	23	A. W. Charlebois							58	14	110		1 1 6	
61	24	J. Bte. Mongenais							53	25			1 0 7½	
62	25	Charles Larocque							63				1 8 5¼	
63	36	Dédicace Roy	3			20			60				1 2 2	
64	37	Do.	3			20			60				1 2 2	
65	38	J. Bte. Legault	3			20			60				1 2 2	
66	39	Frs. Villeneuve	3			20			60				1 2 2	

No. de reconnaissance.	No. du Terrier.	NOMS DES CENSITAIRES.	ETENDUE DE LA CONCESSION OU DU TERRAIN POSSÉDÉ. FRONT. Arpents	Perches	Pieds.	PROFONDEUR. Arpents	Perches.	Pieds.	SUPERFICIE. Arpents	Perches.	Pieds.	Emplacements ou Lots à bâtir, ou pour d'autres fins que pour des fins agricoles VALEUR. £ s. d.	Montant de la Rente Constituée à être payée par ce Censitaire. £ s. d.	Voyez renvoi de la
		Concession Rivière à la Graisse, Sud.—(Suite.)												
67	10	Pierre Vallée	1	5		20			30				0 11 1	
68	"	Joseph Bedard	1	5		20			30				0 11 1	
69	11	Do	3			20			60				1 2 2	
70	12	Ignace Dumouchel	3			20			60				1 2 2	
71	13	Hyacinthe Poudrette	3			20			60				1 2 2	
72	14	Joseph Ranger	3			20			60				1 2 2	
73	15	Michel Leblanc	3			20			60				1 2 2	
74	16	Cyrille Chevrier	3			20			60				1 2 2	
75	17	Antoine Brasseur	3			20			60				1 2 2	
76	48	Sévère Bedard	3			20			60				1 2 2	
77	49	Hyacinthe Bedard	3			20			60				1 2 2	
78	50	Richard Meagher	3			20			60				1 2 2	
79	51	Paul Ranger	3			20			60				1 2 2	
80	52	Frs. Xav. Gratton	3			20			60				1 2 2	
81	53	Joseph Bedard	3			20			60				1 2 2	
82	54	Michel Leblanc	3			20			60				1 2 2	
83	55	Charles René Fitly	3			20			60				1 2 2	
84	56	Thomas Tranchemontagne	3			20			60				1 2 2	
85	57	Jean Bte. Major	3			20			60				1 2 2	
86	58	Edouard Foubert	3			20			60				1 2 2	
87	59	Jean Bte. Carrière	3			20			60				1 2 2	
88	60	Do.	3			20			60				1 2 2	
89	61	Jos. A. Brasseur	3			20			60				1 2 2	
90	62	Antoine Séguin, fils	3			20			60				1 2 2	
91	63	Thomas Thomas	3			20			60				1 2 2	
92	64	Auguste Jolive dit Lépine	1	5		20			30				0 11 1	
93	"	Hyacinthe Renoche	1	5		20			30				0 11 1	
94	65	Michel Thauvette	3			20			60				1 2 2	
95	66	Joseph Brazeau	3			20			60				1 2 2	
96	67	Frs. Vézina	1	5		20			30				0 11 1	
97	"	Jean Bte. Vézina	1	5		20			30				0 11 1	
98	68	Do.	3			20			60				1 2 2	
99	69	Jos. Amable Brasseur	3			20			60				1 2 2	
100	70	Succession Jean Bte. Bertrand							80				1 9 8	
101	71	Joseph Lemay							45				0 16 11	
102	"	Joseph Sabourin, fils							45				0 16 11	

No. de référence.	No. du Terrier.	NOMS DES CENSITAIRES.	ETENDUE DE LA CONCESSION OU DU TERRAIN POSSÉDÉ — FRONT. Arpents.	Perches.	Pieds.	PROFONDEUR. Arpents.	Perches.	Pieds.	SUPERFICIE. Arpents.	Perches.	Pieds.	Emplacements ou Lots à bâtir, ou pour d'autres fins que pour des fins agricoles. VALEUR. £ s. d.	Montant de la Rente Constituée à être payée par le Censitaire. £ s. d.
		Concession Rivière à la Graisse, Nord.											
103	1	André Séguin	...	...	...	...	...	...	75	4	...	.....	1 12 4
104	2	Hyacinthe Mallet	...	...	...	...	...	...	66	...	...	.....	1 0 4¼
105	3	Pierre Séguin	...	...	...	...	...	...	66	...	...	.....	1 11 7¾
106	4	Do.	3	...	...	20	...	...	60	...	...	.....	1 2 2
107	5	Succession Larocque	...	...	...	...	...	...	59	76	...	.....	1 2 2
108	"	Firmin Patrice	...	...	...	...	...	...	....	24	...	25 0 0	.....
109	6	Héritiers Larocque, fils	3	...	...	20	...	...	60	...	...	.....	1 2 2
110	7	Do.	1	5	...	20	...	...	30	...	...	.....	0 11 1
111	"	Héritiers Berthelot	1	5	...	20	...	...	30	...	...	.....	0 11 1
112	8	Do	...	...	...	...	...	...	29	75	...	.....	0 11 1
113	"	Donald McMillan	...	...	...	...	...	...	37	75	...	.....	0 16 4
114	9	Do.	...	...	...	...	...	...	75	...	...	.....	1 11 11
115	10	Nicolas Lefebvre	...	...	...	...	...	...	68	6	...	.....	1 7 5
116	11	François E. Chevrier	3	...	...	20	...	...	60	...	...	.....	1 2 2
117	12	Do.	3	...	...	20	...	...	60	...	...	.....	1 2 2
118	13	Do.	3	...	...	20	...	...	60	...	...	.....	1 2 2
119	"	Alexis Vachon	...	...	...	...	...	...	18	...	...	.....	0 6 6¼
120	14	Joseph Chevrier	3	...	...	20	...	...	60	...	...	.....	1 2 2
121	15	Do.	1	5	...	20	...	...	30	...	...	.....	0 11 1
122	"	Alexis Vachon	1	5	...	20	...	...	30	...	...	.....	0 11 1
123	16	Do.	1	5	...	20	...	...	30	...	...	.....	0 11 1
124	"	Joseph Chevrier	1	5	...	20	...	...	30	...	...	.....	0 11 1
125	17	Charles Bélanger	3	...	...	20	...	...	60	...	...	.....	1 2 2
126	18	Joseph A. Vallée	3	...	...	20	...	...	60	...	...	.....	1 2 2
127	19	Amable Vallée	3	...	...	20	...	...	60	...	...	.....	1 2 2
128	20	Amable Leduc	3	...	...	20	...	...	60	...	...	.....	1 2 2
129	21	Isidore Sicard	3	...	...	20	...	...	60	...	...	.....	1 2 2
130	22	Paschal Pilon	3	...	...	20	...	...	60	...	...	.....	1 2 2
131	23	Pierre Vallée	3	...	...	20	...	...	60	...	...	.....	1 2 2
132	24	Pierre Calixte Séguin	3	...	...	20	...	...	60	...	...	.....	1 2 2
133	25	Joseph Vallée	3	...	...	20	...	...	60	...	...	.....	1 2 2
134	26	François Villeneuve	3	...	...	20	...	...	60	...	...	.....	1 2 2
135	27	Benjamin Villeneuve	3	...	...	20	...	...	60	...	...	.....	1 2 2
136	28	Do.	3	...	...	20	...	...	60	...	...	.....	1 2 2
137	29	Frs. X. Brasseur	3	...	...	20	...	...	60	...	...	.....	1 2 2
138	30	Antoine Vallée, fils	1	5	...	20	...	...	30	...	...	.....	0 11 1

Nos de référence	Nos du Terrier	NOMS DES CENSITAIRES	ÉTENDUE DE LA CONCESSION OU DU TERRAIN POSSÉDÉ — FRONT — Arpents	Perches	Pieds	PROFONDEUR — Arpents	Perches	Pieds	SUPERFICIE — Arpents	Perches	Pieds	Emplacements ou Lots à bâtir, ou pour d'autres fins que pour des fins agricoles — VALEUR — £ s. d.	Montant de la Rente Constituée à être payée par le Censitaire — £ s. d.	Voyez référence au Essai
		Concession Rivière à la Graisse, Nord.—(Suite.)												
139	30	Frs. Xav. Brasseur	1	5	...	20	...	...	30	...	...	.....	0 11 1	
140	31	Antoine Vallée, fils	3	...	...	20	...	...	60	...	...	.....	1 2 2	
141	32	Louis Lefebvre	3	...	...	20	...	...	60	...	...	.....	1 2 2	
142	33	Do.	...	...	...	...	...	...	40	...	...	.....	0 14 10	
143	"	Toussaint Ranger	...	...	...	...	...	...	44	...	...	.....	0 16 5	
144	34	Jean Bte. Brazeau	...	...	...	...	...	...	65	...	...	.....	1 4 0½	
145	35	Antoine Vallée	3	...	...	20	...	...	60	...	...	.....	1 2 2	
146	36	Do.	3	...	...	20	...	...	60	...	...	.....	1 2 2	
147	37	Michel St. Onge	3	...	...	20	...	...	60	...	...	.....	1 2 2	
148	38	Antoine Vachon	3	...	...	20	...	...	60	...	...	.....	1 2 2	
149	39	Amable Berlinguet	3	...	...	20	...	...	60	...	...	.....	1 2 2	
150	40	André Sabourin	3	...	...	20	...	...	60	...	...	.....	1 2 2	
151	41	Eustache Bertrand	3	...	...	20	...	...	60	...	...	.....	1 2 2	
152	42	Bernabé Cadieux	3	...	...	20	...	...	60	...	...	.....	1 2 2	
153	43	Joseph Perrier	3	...	...	20	...	...	60	...	...	.....	1 2 2	
154	44	Clément Séguin	3	...	...	20	...	...	60	...	...	.....	1 2 2	
155	45	Antoine Vachon	3	...	...	20	...	...	60	...	...	.....	1 2 2	
156	46	Joseph Prévost	3	...	...	20	...	...	60	...	...	.....	1 2 2	
157	47	Joseph Richer	...	...	...	...	...	...	49	33	...	.....	0 18 5¼	
158	48	Isaac Berlinguet	...	...	...	...	...	...	49	33	...	.....	0 18 5¼	
		La Fourche, Rivière à la Graisse.												
159	1	Duncan J. McD[illegible]	...	...	...	...	...	...	74	...	...	.....	1 6 3	
160	2	Frs. Xav. Brasseur	3	5	...	18	...	...	63	...	...	.....	1 3 1¾	
161	3	Toussaint Ranger	3	...	...	20	...	...	60	...	...	.....	1 2 2	
162	4	Hyacinthe Sabourin	3	...	...	20	...	...	60	...	...	.....	1 2 2	
163	5	Frs. Xav. Brasseur	3	...	...	20	...	...	60	...	...	.....	1 2 2	
164	6	Do.	3	...	...	20	...	...	60	...	...	.....	1 2 2	
165	7	Antoine Villeneuve	3	...	...	20	...	...	50	...	...	.....	1 2 2	
166	8	Théodore Mallet	3	...	...	20	...	...	60	...	...	.....	1 2 2	
167	9	Thomas Hartigan	3	...	...	20	...	...	60	...	...	.....	1 2 2	
168	10	Léandre Poudrette	3	...	...	20	...	...	60	...	...	.....	1 2 2	
169	11	Frs. Xav. Villeneuve	3	...	...	20	...	...	60	...	...	.....	1 2 2	
170	12	Patrick Shannon	3	...	...	20	...	...	60	...	...	.....	1 2 2	
171	13	Antoine Quesnel	3	...	...	20	...	...	60	...	...	.....	1 2 2	
172	14	David Quesnel	3	...	...	20	...	...	60	...	...	.....	1 2 2	

No. de réference.	No. du Terrier.	NOMS DES CENSITAIRES.	ÉTENDUE DE LA CONCESSION OU DU TERRAIN POSSÉDÉ. FRONT. Arpents.	Perches.	Pieds.	PROFONDEUR. Arpents.	Perches.	Pieds.	SUPERFICIE. Arpents.	Perches.	Pieds.	Emplacements ou Lots à bâtir, ou pour d'autres fins que pour des fins agricoles. VALEUR £ s. d.	Montant de la Rente Constituée à être payée par le Censitaire. £ s. d.	Cens et Rentes
		Concession de la Fourche, Rivière à la Graisse.—(Suite.)												
173	15	Louis Mallet	3			20			60				1 2 2	
174	16	Jean Bte. Laurin							55				1 0 3	
175	17	Bazile Mallet	3			11			33				0 9 5½	
176	18	Joseph Cadieux							30	8			0 11 3	
		Première Concession de la Baie.												
177	1	Joseph A. Campeau							84				2 17 8	
178	2	Jean Bte. Lefebvre	3			20			60				1 2 2	
179	3	Do.	3			20			60				1 2 2	
180	4	Henry Thomas Griffin	3			20			60				1 2 2	
181	5	Do.	3			20			60				1 2 2	
182	6	Louis Séguin	3			20			60				1 2 2	
183	7	Do.	3			20			60				1 2 2	
184	8	Jean Evangéliste Lefebvre	3			20			60				1 2 2	
185	A 9	Do.							34				0 12 0½	
186	B 9	Hubert Aubry							26				0 10 1	
187	10	Joseph Séguin	3			20			60				1 2 2	
188	11	Léandre Chevrier	3			20			60				1 2 2	
189	12	Do.							122				2 4 4	
190	13	Joseph Séguin, fils	3			20			60				1 2 2	
191	14	Amable Campeau	3			20			60				1 2 2	
192	15	Michel Gauthier							124				2 4 4	
193	16	Toussaint Gauthier	3			20			60				1 2 2	
194	17	David Séguin	3			20			60				1 2 2	
195	18	André Mallet	3			20			60				1 2 2	
196	19	Do.	3			20			60				1 2 2	
197	20	Do.	3			20			60				1 2 2	
198	21	Do.	3			20			60				1 2 2	
199	22	Joseph Brazeau							49				0 18 2½	
200	"	Louis Larocque, fils							11				0 4 2½	
201	23	Joseph Brazeau	3			20			60				1 2 2	
202	24	Do.							41				0 15 2½	
203	25	André Mallet	3			20			60				1 2 2	
204	26	Joseph Paquette	3			20			60				1 2 2	
205	27	Hilaire Gareau	3			20			60				1 2 2	
206	28	André Séguin	3			20			60				1 2 2	

No. de référence.	No. du Terrier.	NOMS DES CENSITAIRES.	ÉTENDUE DE LA CONCESSION OU DU TERRAIN POSSÉDÉ. FRONT. Arpents.	Perches.	Pieds.	PROFONDEUR. Arpents.	Perches.	Pieds.	SUPERFICIE. Arpents.	Perches.	Pieds.	Emplacements ou Lots à bâtir, ou pour d'autres fins que pour des fins agricoles. VALEUR. £ s. d.	Montant de la Rente Constituée à être payée par le Censitaire. £ s. d.	Voyez référence au bas.
		Première Concession de la Baie.—(Suite.)												
207	29	Joseph Séguin	3			20			60				1 2 2	
208	30	William McFaul	3			20			60				1 2 2	
209	31	John Sinclair	3			20			60				1 2 2	
210	32	Donald McGregor	3			20			60				1 2 2	
211	33	Alexander McLachlan	3			20			60				1 2 2	
212	34	Do.	3			20			60				1 2 2	
213	35	Do.	3			20			60				1 2 2	
214	36	Do.							40				0 14 9½	
215	"	Henry B. Wales							20				0 7 4½	
216	37	Do.	3			20			60				1 2 2	
217	38	John Dewar							80				1 9 6	
218	"	Hilaire Robillard							16				0 8 6¾	
219	39	Duncan Sinclair							60				1 2 2	
220	40	Malcolm Cameron	3			20			60				1 2 2	
221	41	Hilaire Cholette	3			20			60				1 2 2	
222	42	Do.	3			20			60				1 2 2	
223	43	John Cameron	3			20			60				1 2 2	
224	44	Do.	3			20			60				1 2 2	
225	45	James & John Pitcairns	3			20			60				1 2 2	
226	46	Do.	1	5		20			30				0 11 1	
227	"	John Crosby	1	5		20			30				0 11 1	
228	47	Do.	3			20			60				0 17 6½	
		Seconde Concession de la Baie.												
229	2	J. Bte. Lefebvre							22				0 8 4¾	
230	3	Do.							21	50			0 8 1	
		Continuation de la Baie.												
231	4	Henry Griffin							27	4			0 17 10½	
232	5	Do.							33	6			1 1 7½	
233	6	Louis Séguin, fils							30	4	9		0 19 9	
234	7	Louis Séguin							30	4	9		0 19 9	
235	8	Evangéliste Lefebvre							27	2	165		0 16 9¾	
236	9	Do.							27	2	165		0 16 9¾	
237	10	Joseph Séguin							28				0 18 9½	
238	11	J. Bte. Séguin							59	6			1 18 8½	
239	12	Alexandre Séguin							60				1 18 8½	

No. de référence.	No. du Terrier.	NOMS DES CENSITAIRES.	ÉTENDUE DE LA CONCESSION OU DU TERRAIN POSSÉDÉ. FRONT. Arpents.	Perches.	Pieds.	PROFONDEUR. Arpents.	Perches.	Pieds.	SUPERFICIE. Arpents.	Perches.	Pieds.	Emplacements ou Lots à bâtir, ou pour d'autres fins que pour des fins agricoles. VALEUR.	Montant de la Rente Constituée à être payée par le Censitaire.	Voyez référence au Bas.
		Seconde Concession de la Baie et Continuations.										£ s. d.	£ s d.	
240	13	Joseph Séguin, fils	...	...	...	...	...	...	6	6	...	.....	0 4 0¼	
241	14	Jean Bte. Gauthier	...	...	...	...	...	...	9	3	...	.....	0 6 3¼	
242	15	Michel Gauthier	...	...	...	...	...	...	23	10	14	.....	0 15 2¾	
243	16	Toussaint Gauthier	...	...	...	...	...	...	22	6	9	.....	0 14 9½	
244	17	David Séguin	...	...	...	...	...	...	42	6	...	.....	1 7 3	
245	18	André Mallet	...	...	...	...	...	...	43	...	...	.....	1 8 1½	
246	19	Do.	3	...	...	14	...	...	42	...	...	.....	1 7 3½	
247	20	Joseph Séguin	3	...	...	14	...	...	42	...	...	.....	1 7 5	
248	21	André Mallet	3	...	...	14	...	...	42	...	...	.....	1 7 5	
249	22	Joseph Brazeau et	...	...	...	...	...	...	30	...	...	.....	0 19 4	
250	"	Louis Larocque, fils	...	...	...	...	...	...	12	4	9	.....	0 8 3½	
251	25	André Mallet	...	...	...	...	...	...	28	7	...	.....	0 18 7	
252	26	Joseph Paquette	...	...	...	...	...	...	25	20	...	.....	0 16 3	
253	27	Hilaire Gareau	...	...	...	...	...	...	28	8	...	.....	0 18 2¼	
254	28	André Séguin	...	...	...	...	...	...	43	2	...	.....	1 7 11¼	
255	29	Joseph Séguin	...	...	...	...	...	...	52	2	...	.....	1 13 9¼	
256	30	William McFaul	...	...	...	...	...	...	53	20	...	.....	1 14 6	
257	31	John Sinclair	...	...	...	...	...	...	55	90	...	.....	1 16 7¾	
258	32	John McGregor	...	...	...	...	...	...	60	15	...	.....	1 19 4¼	
259	33	Alexander McLaughlan	...	...	...	...	...	...	60	15	...	.....	1 11 10¾	
260	34	Do.	...	...	...	...	...	...	87	...	...	.....	2 5 11	
261	35	Do.	...	...	...	...	...	...	83	50	...	.....	2 14 1½	
262	36, 37	Henry B. Wales	...	...	...	...	...	...	34	76	...	.....	1 1 3	
263	38	John Dewar	...	...	...	...	...	...	30	70	...	.....	0 19 11	
264	41, 42	Hilaire Cholette	...	...	...	...	...	...	91	...	...	.....	1 19 1¾	
265	42	John Cameron	...	...	...	...	...	...	26	55	...	.....	0 17 3½	
266	43	Thomas Fournier	...	...	...	...	...	...	44	70	...	.....	1 11 5¼	
267	44	Louis Dicaire	...	...	...	...	...	...	29	16	...	.....	0 18 11	
268	45	John et James Pitcairns	...	...	...	...	...	...	36	80	...	.....	1 3 9	
269	46	John Crosby	...	...	...	...	...	...	17	...	...	.....	0 11 1	
		Seconde Concession de la Baie.												
270	40	Alexander McLaughlan	...	...	...	...	...	...	25	...	...	.....	0 9 2¼	
271	"	Do.	...	...	...	...	...	...	25	...	...	.....	0 9 2½	
272	"	Malcolm Cameron	...	...	...	...	...	...	10	...	...	.....	0 3 8½	
273	41	Hilaire Cholette	3	...	...	20	...	...	60	...	...	.....	1 2 2	

No. de référence.	No. du Terrier.	NOMS DES CENSITAIRES.	ÉTENDUE DE LA CONCESSION OU DU TERRAIN POSSÉDÉ. FRONT. Arpents.	Perches.	Pieds.	PROFONDEUR. Arpents.	Perches.	Pieds.	SUPERFICIE. Arpents.	Perches.	Pieds.	Emplacements ou Lots à bâtir, ou pour d'autres fins que pour des fins agricoles. VALEUR. £ s. d.	Montant de la Rente Constituée à être payée par le Censitaire. £ s. d.	Voyez référence au tab.
		Seconde Concession de la Baie.—(Suite.)												
274	42	Hilaire Cholette	3			20			60				1 2 2	
275	43	Louis Dicaire							50				0 16 1½	
276	"	John Cameron							10				0 6 0¾	
277	44	Malcolm Cameron	3			20			60				1 2 2	
278	45	James & John Pitcairns	3			20			60				1 2 2	
279	46	Do.	3			20			60				1 2 2	
280	47	John Crosby	3			20			60				1 2 2	
		Concession Ste. Magdeleine, Nord.												
281	1	André Legault	3			25			75				1 7 8	
282	2	Vincent Quesnel	3			25			75				1 7 8	
283	3	Justinien B[illegible]	3			25			75				1 7 8	
284	4	J. Bte. Sabo[illegible]	3			25			75				1 7 8	
285	5	Donald McDonald	3			25			75				1 7 8	
286	6	Do.	3			25			75				1 7 8	
287	7	Bruno Jannot	3			25			75				1 7 8	
288	8	Maxime Bélanger	3			25			75				1 7 8	
289	9	Bazile Bedard	3			25			75				1 7 8	
290	10	Alfred Tessier	1	5		25			37	50			0 13 10	
291	"	Pierre Hurtubise	1	5		25			37	50			0 13 10	
292	11	Do.	3			25			75				1 7 8	
293	12	Hubert Franche	3			25			75				1 7 8	
294	13	Do.	1	5		25			37	50			0 13 10	
295	"	Clément Larivière	1	5		25			37	50			0 13 10	
296	14	Joseph Bougie	2			25			50				0 18 5	
297	"	Frs. A. Larocque	1			25			25				0 9 3	
298	15	Toussaint Brunel	3			25			75				1 7 8	
299	16	Cornelius McGreevy	3			25			75				1 7 8	
300	17	Olivier Sauvé	3			25			75				1 7 8	
301	18	Pierre Kimineur	3			25			75				1 7 8	
302	19	Moïse Cardinal	3			25			75				1 7 8	
303	20	Evangéliste Hurtubise	3			25			75				1 7 8	
304	21	Antoine Lalonde, fils	3			25			75				1 7 8	
305	22	François Sabourin	3			25			75				1 7 8	
306	23	Sévère Brunel	3			25			75				1 7 8	
307	24	Pierre Rocquebrune	3			25			75				1 7 8	

No. de référence.	No. du Terrier.	NOMS DES CENSITAIRES.	ÉTENDUE DE LA CONCESSION OU DU TERRAIN POSSÉDÉ. FRONT. Arpents.	Perches.	Pieds.	PROFONDEUR. Arpents.	Perches.	Pieds.	SUPERFICIE. Arpents.	Perches.	Pieds.	Emplacements ou Lots à bâtir, ou pour d'autres fins que pour des fins agricoles. VALEUR. £ s. d.	Montant de la Rente Constituée à être payée par le Censitaire. £ s. d.
		Concession Ste. Magdeleine, Nord.—(Suite.)											
308	25	Joseph Sabourin	3			25			75				1 7 8
309	26	Théophile Leblanc	3			25			75				1 7 8
310	27	Prosper Chevrier	3			25			75				1 7 8
311	28	Emery Labre	3			25			75				1 7 8
312	29	Jean Bte. Major	3			25			75				1 7 8
313	30	Pierre Portelance	3			25			75				1 7 8
314	31	Eusèbe Sabourin	3			25			75				1 7 8
315	32	Joseph Thauvette	2			25			50				0 18 5
316	"	Eusèbe Sabourin	1			25			25				0 9 3
317	33	Joseph Sabourin	3			25			75				1 7 8
318	A 34	Do.	3			25			75				1 7 8
319	B "	Jean Bte. Vachon, fils	3			25			75				1 7 8
320	35	Paul Vachon	3			25			75				1 7 8
321	36	Frs. A. L. Quesnel	3			25			75				1 7 8
322	37	Louis Vachon	3			25			75				1 7 8
323	38	Vincent Séguin							40	74			0 15 3
324	39	Pierre Decœur							57	60			1 1 3¼
325	40	Arsène Sauvé							53				0 19 6¾
		Concession Ste. Magdeleine, Sud.											
326	1	Antoine Roy							63				1 2 9½
327	"	Alfred Chevrier							12				0 4 5½
328	2	Owen McCabe							60				1 2 2
329	"	Jean Bte. Renaud							15				0 5 6
330	3	Owen McCabe	3			25			75				1 7 8
331	4	Joseph Séguin							62				1 1 11½
332	"	Charles Farmer							13				0 5 1¾
333	5	Donald McDonald	2			25			50				1 0 3½
334	"	Hercule Duchesne	1			25			25				0 7 4½
335	6	Antoine Quesnel	2			25			50				1 0 3½
336	7	Donald McDonald	1			25			25				0 7 4½
337	8	Moïse Mayé	3			25			75				1 7 8
338	9	Alexandre Ranger	3			25			75				1 7 8
339	10	Antime Bélanger	3			25			75				1 7 8
340	11	Elie Laroeque	3			25			75				1 7 8
341	12	Jean Bte. Franche	3			25			75				1 7 8

No. de référence.	No. du Terrier.	NOMS DES CENSITAIRES.	ÉTENDUE DE LA CONCESSION OU DU TERRAIN POSSÉDÉ. FRONT. Arpents	Perches.	Pieds.	PROFONDEUR. Arpents.	Perches.	Pieds.	SUPERFICIE. Arpents.	Perches.	Pieds.	Emplacements ou Lots à bâtir, ou pour d'autres fins que pour des fins agricoles. VALEUR. £ s. d.	Montant de la Rente Constituée à être payée par le Censitaire. £ s. d.	Voyez référence au lots.
		Concession Ste. Magdeleine, Sud.—(Suite.)												
342	12	Pierre et Hercule Lefebvre...	3			25			75				1 7 8	
343	13	Joseph Fouteau.....	3			25			75				1 7 8	
344	14	Jean Bte. Brunet.....	1	5		25			37	50			0 13 10	
345	"	Veuve J. Bte. Ladouceur....	1	5		25			37	50			0 13 10	
346	15	Owen McGreevy.....	3			25			75				1 7 8	
347	16	Cornelius McGreevy.....	3			25			75				1 7 8	
348	17	André Séguin.....	3			25			75				1 7 8	
349	18	Jean Bte. Brazeau.....	3			25			75				1 7 8	
350	19	Do.	3			25			75				1 7 8	
351	20	Félix Cardinal.....	3			25			75				1 7 8	
352	21	Antoine Lalonde.....	3			25			75				1 7 8	
353	22	François Sabourin.....	3			25			75				1 7 8	
354	23	Emery Bertrand.....	3			25			75				1 7 8	
355	24	Théophile Leblanc.....	3			25			75				1 7 8	
356	25	François Sabourin.....	3			25			75				1 7 8	
357	26	Joseph Cardinal.....	3			25			75				1 7 8	
358	27	Moïse Major.....	3			25			75				1 7 8	
359	28	Emery Labre.....	3			25			75				1 7 8	
360	29	Jean Bte. Vachon.....	3			25			75				1 7 8	
361	30	Eusèbe Sabourin.....	3			25			75				1 7 8	
362	31	Joseph Leduc.....	3			25			75				1 7 8	
363	32	Barbe Léger.....	3			25			75				1 7 8	
364	33	André Sabourin.....	3			25			75				1 7 8	
365	A 34	Benjamin Sauvé.....	3			25			75				1 7 8	
366	B 34	Jean Bte. Bénard.....	3			25			75				1 7 8	
367	35	Paul Vachon.....	3			25			75				1 7 8	
368	36	Michel Séguin.....	3			25			75				1 7 8	
369	37	Arsène Séguin.....	3			25			75				1 7 8	
370	38	André Sabourin.....	3			25			75				1 7 8	
371	39	Vincent Séguin.....	3			25			75				1 7 8	
372	40	Do.	3			25			75				1 7 8	
373	41	Michel Séguin.....	3			25			75				1 7 8	
374	42	Narcisse Lagacée.....							62	27			1 3 0	
375	43	Frs. X. Sabourin.....							35	42			0 13 2	

No. de référence.	No. du Terrier.	NOMS DES CENSITAIRES.	ÉTENDUE DE LA CONCESSION OU DU TERRAIN POSSÉDÉ. FRONT. Arpents.	Perches.	Pieds.	PROFONDEUR. Arpents.	Perches.	Pieds.	SUPERFICIE. Arpents.	Perches.	Pieds.	Emplacements ou Lots à bâtir, ou pour d'autres fins que pour des fins agricoles. VALEUR. £ s. d.	Montant de la Rente Constituée à être payée par le Censitaire. £ s. d.
		Concession St. George, Nord.											
376	1	Joseph Brazeau	3			20			60			.....	1 11 7½
377	2	Succession Anthony Lyons	3			20			60			.....	1 11 7½
378	3	Henry Lyons	3			20			60			.....	1 11 7½
379	4	J. Bte. Séguin	3			20			60			.....	1 11 7½
380	5	Charles Donovan	3			20			60			.....	1 11 7½
381	6	Do.	3			20			60			.....	1 11 7½
382	7	John Kavanagh	3			20			60			.....	1 11 7½
383	8	James Cregan	3			20			60			.....	1 11 7½
384	9	Do.	3			20			60			.....	1 11 7½
385	10	Non concédé	3			20			60			.....	.....
386	11	Jean Rochon	3			20			60			.....	1 11 7½
387	12	Elie Dufort	3			20			60			.....	1 11 7½
389	13	Non concédé	3			20			60			.....	.....
390	14	Do.	3			20			60			.....	.....
391	15	Réuni au Domaine	3			20			60			.....	.....
392	16	Do.	3			20			60			.....	.....
393	17	Davis Gallagher	3			20			60			.....	1 11 7½
394	18	Hyacinthe Leduc, fils	3			20			60			.....	1 11 7½
395	19	Réuni au Domaine	3			20			60			.....	.....
396	20	Do.	3			20			60			.....	.....
397	21	Alexandre Demers	3			20			60			.....	1 11 7½
398	22	Frs. Bertrand	3			20			60			.....	1 11 7½
399	23	Eustache Lauzon	3			20			60			.....	1 11 7½
400	24	Bazile Lauzon	3			20			60			.....	1 11 7½
401	25	Alfred Blanchard	1	5		20			30			.....	0 15 9¾
402	"	Réuni au Domaine	1	5		20			30			.....	.....
403	26	Do.	3			20			60			.....	.....
404	27	Michel Foubert	3			20			60			.....	1 11 7½
405	28	Clément Foubert	3			20			60			.....	1 11 7½
406	29	Thomas Hartigan	3			20			60			.....	1 11 7½
407	30	Do.	3			20			60			.....	1 11 7½
408	31	Amable Bedard	3			20			60			.....	1 11 7½
409	32	Louis J. Larocque	3			20			60			.....	1 11 7½
410	33	Joseph Lefebvre	3			20			60			.....	1 11 7½
411	34	John Duffy	3			20			60			.....	1 11 7½
412	35	Réuni au Domaine	3			20			60			.....	.....

No. de référence.	No. du Terrier.	NOMS DES CENSITAIRES.	ÉTENDUE DE LA CONCESSION OU DU TERRAIN POSSÉDÉ. FRONT. Arpents.	Perches.	Pieds.	PROFONDEUR. Arpents.	Perches.	Pieds.	SUPERFICIE. Arpents.	Perches.	Pieds.	Emplacements ou Lots à bâtir, ou pour d'autres fins que pour des fins agricoles. VALEUR. £ s. d.	Montant de la Rente Constituée à être payée par le Censitaire. £ s. d.	Voyez référence au tas.
		Concession St. George, Nord. (Suite.)												
413	36	Luc Sauvé	3			20			60				1 11 7½	
414	37	Réuni au Domaine	3			20			60					
415	38	Stephen Fournier	3			20			60				1 11 7½	
416	39	Ignace Dumouchel	3			20			60				1 11 7½	
417	40	Réuni au Domaine	3			20			60					
418	41	John Roney	3			20			60				1 11 7½	
419	42	Réuni au Domaine	3			20			60					
420	43	Pierre Lavallée	1	5		20			30				0 15 9¾	
421	"	Réuni au Domaine	1	5		20			30					
422	44	Pierre Lavallée	3			20			60				1 11 7½	
423	45	Frs. Giraldo	3			20			60				1 11 7½	
424	46	Réuni au Domaine	3			20			60					
425	47	Do.	3			20			60					
426	48	Laurent Thivierge							60				1 11 7½	
427	"	Amable Labre							25				0 13 1½	
		Concession St. George, Sud.												
428	1	James Riley, fils	3			20			60				1 11 7½	
429	2	James Riley	3			20			60				1 11 7½	
430	3	Do.	3			20			60				1 11 7½	
431	4	Joseph Ségnin	3			20			60				1 11 7½	
432	5	Do.	3			20			60				1 11 7½	
433	6	Non concédé	3			20			60					
434	7	Thomas Cregan	3			20			60				1 11 7½	
435	8	Non concédé	3			20			60					
436	9	Do.	3			20			60					
437	10	William Baisly	3			20			60				1 11 7½	
438	11	Do.	3			20			60				1 11 7½	
439	12	James Berry	3			20			60				1 11 7½	
440	13	Succession Michael Berry	3			20			60				1 11 7½	
441	14	Do	3			20			60				1 11 7½	
442	15	Do.	3			20			60				1 11 7½	
443	16	David Gallagher	3			20			60				1 11 7½	
444	17	Non concédé	3			20			60					
445	18	Benjamin Ricard	3			20			60				1 11 7½	
446	19	Frs. Doré	3			20			60				1 11 7½	

No. de référence.	No. du Terrier.	NOMS DES CENSITAIRES.	ÉTENDUE DE LA CONCESSION OU DU TERRAIN POSSÉDÉ. FRONT. Arpents.	Perches.	Pieds.	PROFONDEUR. Arpents.	Perches.	Pieds.	SUPERFICIE. Arpents.	Perches.	Pieds.	Emplacements ou Lots à bâtir, ou pour d'autres fins que pour des fins agricoles. VALEUR. £ s. d.	Montant de la Rente Constituée à être payée par le Censitaire. £ s. d.
		Concession St. George, Sud. (Suite.)											
447	20	Réuni au Demaine.....	3			20			60			.....	.....
448	21	Do.	3			20			60			.....	.....
449	22	Do.	3			20			60			.....	.....
450	23	Do.	3			20			60			.....	.....
451	24	Do.	3			20			60			.....	.....
452	25	Do.	3			20			60			.....	.....
453	26	Do.	3			20			60			.....	.....
454	27	Do.	3			20			60			.....	.....
455	28	Thomas Hartigan.....	3			20			60			.....	1 11 7½
456	29	Do.	3			20			60			.....	1 11 7½
457	30	John Boyle.....	3			20			60			.....	1 11 7½
458	31	Do.	3			20			60			.....	1 11 7½
459	32	Succession Edward Connor...	3			20			60			.....	1 11 7½
460	33	Do. ..	3			20			60			.....	1 11 7½
461	34	William Began.....	3			20			60			.....	1 11 7½
462	35	Do.	3			20			60			.....	1 11 7½
463	36	Barry McManus.....	3			20			60			.....	1 11 7½
464	37	Do.	3			20			60			.....	1 11 7½
465	38	John Callaghan.....	3			20			60			.....	1 11 7½
466	39	Denis McCaul.....	3			20			60			.....	1 11 7½
467	40	Do.	3			20			60			.....	1 11 7½
468	41	John Roney.....	3			20			60			.....	1 11 7½
469	42	Barry McManus.....	3			20			60			.....	1 11 7½
470	43	Do.	3			20			60			.....	1 11 7½
471	44	Joseph Périllard.....	3			20			60			.....	1 11 7½
472	45	Hyacinthe Gauthier.....	3			20			60			.....	1 11 7½
473	46	Ovide Lalonde.....							55			.....	1 9 0
		Concession St. Henri, Nord.											
474	1	Robert Hodgings.....	3			20			60			.....	1 11 7½
475	2	Joseph Hodgings.....	3			20			60			.....	1 11 7½
476	3	Joseph Grisdale.....	3			20			60			.....	1 11 7½
478	4	John Parsons.....	3			20			60			.....	1 11 7½
479	5	John Vipond.....	3			20			60			.....	1 11 7½
480	6	James Parks.....	3			20			60			.....	1 11 7½
481	7	Do.	3			20			60			.....	1 11 7½

No. de référence.	No. du Terrier.	NOMS DES CENSITAIRES.	ÉTENDUE DE LA CONCESSION OU DU TERRAIN POSSÉDÉ. FRONT. Arpents.	Perches.	Pieds.	PROFONDEUR. Arpents.	Perches.	Pieds.	SUPERFICIE. Arpents.	Perches.	Pieds.	Emplacements ou Lots à bâtir, ou pour d'autres fins que pour des fins agricoles. VALEUR. £ s. d.	Montant de la Rente Constituée à être payée par le Censitaire. £ s. d.	Voyez référence au bas.
		Concession St. Henri, Nord. (Suite.)												
482	8	James Parks	3			20			60				1 11 7½	
483	9	Do.	3			20			60				1 11 7½	
484	10	Do.	3			20			60				1 11 7½	
485	12	John Cowley	3			20			60				1 11 7½	
486	13	Frs. X. Desjardins	3			20			60				1 11 7½	
487	14	Isaac Vipond	3			20			60				1 11 7½	
488	15	James Lancaster	8			20			60				1 11 7½	
489	16	Louis Mallet	3			20			60				1 11 7½	
490	17	Benjamin Séguin	3			20			60				1 11 7½	
491	18	Dr. Smallwood	3			20			60				1 11 7½	
492	19	André Ménard	3			20			60				1 11 7½	
493	20	Héritiers Benning	3			20			60				1 11 7½	
494	21	John Burke	3			20			60				1 11 7½	
495	22	James Burke	3			20			60				1 11 7½	
496	23	Patrick McGuoy	3			20			60				1 11 7½	
497	24	Patrick Donahy	3			20			60				1 11 7½	
498	25	Allen Morrin	3			20			60				1 11 7½	
499	26	Emery Lalonde	3			20			60				1 11 7½	
500	27	Charles Lamère	3			20			60				1 11 7½	
501	28	Michel Meilleur	1	5		20			30				0 15 9¾	
502	"	Félix Ladouceur	1	5		20			30				0 15 9¾	
503	29	Michael Dowds	3			20			60				1 11 7½	
504	30	Ant. Séguin	3			20			60				1 11 7½	
505	31	Edward Kelly	3			20			60				1 11 7½	
506	32	John Millmore	3			20			60				1 11 7½	
507	33	Brian McDonough	3			20			60				1 11 7½	
508	34	Jacques Legault	3			20			60				1 11 7½	
509	35	Non concédé	3			20			60					
510	36	George Baulnes	3			20			60				1 11 7½	
511	37	Do.	3			20			60				1 11 7½	
512	38	Abraham Haynes	3			20			60				1 11 7½	
513	39	François Séguin	1	5		20			30				0 15 9¾	
514	"	André Decoste	1	5		20			30				0 15 9¾	
515	40	Abraham Haynes	3			20			60				1 11 7½	

No. de référence.	No. de Terrier.	NOMS DES CENSITAIRES.	ÉTENDUE DE LA CONCESSION OU DU TERRAIN POSSÉDÉ. FRONT. Arpents.	Perches.	Pieds.	PROFONDEUR. Arpents.	Perches.	Pieds.	SUPERFICIE. Arpents.	Perches.	Pieds.	Emplacements ou Lots à bâtir, ou pour d'autres fins que pour des fins Agricoles. VALEUR £ s. d.	Montant de la Rente Constituée à être payée par le Censitaire. £ s. d.
		Concession St. Henri, Sud.											
516	1	Robert Hodgins	3			20			60				1 11 7½
517	2	John Hodgson	3			20			60				1 11 7½
518	3	John Parsons	3			20			60				1 11 7½
519	4	Joseph Grisdale	3			20			60				1 11 7½
520	5	John Vipond	3			20			60				1 11 7½
521	6	Do.	3			20			60				1 11 7½
522	7	Isaac Vipond	3			20			60				1 11 7½
523	8	Thomas Vipond	3			20			60				1 11 7½
524	9	Do.	3			20			60				1 11 7½
525	10	James Lancaster	3			20			60				1 11 7½
526	11	Isaac Vipond	3			20			60				1 10 1½
527	12	Do.	3			20			60				1 10 1½
528	13	Do.	3			20			60				1 11 7½
529	14	Thomas Vipond	3			20			60				1 11 7½
530	15	George Lancaster	3			20			60				1 11 7½
531	16	Do.	3			20			60				1 11 7½
532	17	James Burke	3			20			60				1 11 7½
533	18	Timothy Buckley	1	5		20			30				0 15 9¾
534	"	George Lancaster	1	5		20			30				0 15 9¾
535	19	Timothy Buckley	3			20			60				1 11 7½
536	20	John Murphy	3			20			60				1 11 7½
537	21	James Burke	3			20			60				1 11 7½
538	22	John Murphy	3			20			60				1 11 7½
539	23	Mary McGreevy	3			20			60				1 11 7
540	24	Martin Kerrigan	3			20			60				1 11 7½
541	25	—— Bertrand	1	5		20			30				0 15 9¾
542	"	Francis Beavers	1	5		20			30				0 15 9¾
543	26	Do.	1	5		20			30				0 15 9¾
544	"	Patrick Burns	1	5		20			30				0 15 9¾
545	27	Do.	3			20			60				1 11 7½
546	28	Do.	3			20			60				1 11 7½
547	29	Michael Dodds	3			20			60				1 11 7½
548	30	Joseph Portelance	3			20			60				1 11 7½
549	31	John Millmore	3			20			60				1 11 7½
550	32	Veuve Chs. McKaraher	3			20			60				1 11 7½
551	33	Do.	3			20			60				1 11 7½

No. de référence.	No. du Terrier.	NOMS DES CENSITAIRES.	Étendue de la concession ou du terrain possédé — Front — Arpents.	Front — Perches.	Front — Pieds.	Profondeur — Arpents.	Profondeur — Perches.	Profondeur — Pieds.	Superficie — Arpents.	Superficie — Perches.	Superficie — Pieds.	Emplacements ou Lots à bâtir, ou pour d'autres fins que pour des fins agricoles. Valeur. £ s. d.	Montant de la Rente Constituée à être payée par le Censitaire. £	s.	d.	Voyez référence au bas.
		Concession St. Henri, Sud (Suite.)														
652	34	Jéremiah Lavin	3			20			60			......	1	11	7½	
653	35	Peter Burns	3			20			60			......	1	11	7½	
654	36	James McDonald	3			20			60			......	1	11	7½	
655	37	Patrick Hyland	3			20			60			......	1	11	7½	
656	38	James Tremblay	3			20			60			......	1	11	7½	
657	39	Do.	3			20			60			......	1	11	7½	
658	40	Hercule Duchesne	3			20			60			......	1	11	7½	
659	41	Antoine Roy	1	5		20			30			......	0	15	9¼	
660	"	Do.	1	5		20			30			......	0	15	9¾	
661	42	Owen McCabe							84	50		......	3	1	0¼	
662	"	Charles Farmer							24	50		......	0	12	5¼	
663	43	Do.							89			......	2	7	0	
664	44	Do.							50			......	1	5	7½	
665	"	Hyacinthe Legault							25			......	0	12	9¾	
666	"	J. Bte. Legault							25			......	0	12	9¾	
667	45	Elie Larocque							75			......	1	19	7	
		Concession St. Guillaume, Nord.														
668	1	Antoine Beauchamp	3			20			60			......	1	11	7½	
669	2	Bazile Farmer	1	5		20			30			......	0	15	9¾	
670	"	Jos. Charlebois	1	5		20			30			......	0	15	9¾	
671	3	Césaire Ménard	1	5		20			30			......	0	15	9¾	
672	"	Félix Larocque	1	5		20			30			......	0	15	9¾	
673	4	Elie Guindon	1	5		20			30			......	0	15	9¾	
674	"	Olivier Guindon	1	5		20			30			......	0	15	9¾	
675	5	Frs X. Guindon	2			20			40			......	1	1	1	
676	"	Isaac Guindon	1			20			20			......	0	10	6½	
677	6	Do.	1	5		20			30			......	0	15	9¾	
678	"	Joseph Filion	1	5		20			30			......	0	15	9¾	
679	7	Joseph Brisebois	3			20			60			......	1	11	7½	
680	8	Joseph Cyr	3			20			60			......	1	11	7½	
681	9	Olivier Dumoulin	1	5		20			30			......	0	15	9¾	
682	"	François Ouellet	1	5		20			30			......	0	15	9¾	
683	10	Olivier Dumoulin	1	5		20			30			......	0	15	9¾	
684	"	François Rouleau	1	5		20			30			......	0	15	9¾	
685	11	J. Bte. Séguin	2			20			40			......	1	1	1	

No. de référence.	No du Terrier	NOMS DES CENSITAIRES.	ETENDUE DE LA CONCESSION OU DU TERRAIN POSSÉDÉ — FRONT. Arpents	Perches	Pieds.	PROFONDEUR. Arpents.	Perches.	Pieds.	SUPERFICIE. Arpents.	Perches.	Pieds.	Emplacements ou Lots à bâtir, ou pour d'autres fins que pour des fins agricoles. VALEUR. £ s. d.	Montant de la Rente Constituée à être payée par le Censitaire. £ s. d.
		Concession St. Guillaume, Nord.—(Suite.)											
586	11	Hyacinthe Séguin	1			20			20				0 10 6½
587	12	Paul Guindon	1	5		20			30				0 15 9¼
588	"	Frs. Xav. Pilon	1	5		20			30				0 15 9¼
589	13	Patrick Welsh	3			20			60				1 11 7½
590	14	Thomas Gorman	3			20			60				1 11 7½
591	15	Jean Bte. Larocque	3			20			60				1 11 7½
592	16	Israël Brunet	3			20			60				1 11 7½
593	17	Jean Bte. Surault							59	50			1 11 7½
594	18	Do.	1	5		20			30				0 15 9¼
595	"	Do.	1	5		20			30				0 15 9¼
596	19	Joseph C. Thauvette							59	75			1 11 7½
597	20	Pierre Brouillard	3			20			60				1 11 7½
598	21	Héritiers Kennedy	3			20			60				1 11 7½
599	22	Patrick Scully	3			20			60				1 11 7½
600	23	Francis Madden	3			20			60				1 11 7½
601	24	Do.	3			20			60				1 11 7½
602	25	James Madden							59	64			1 11 7½
603	26	Do.	3			20			60				1 11 7½
604	27	Benjamin Sabourin							39	50			1 1 1
605	"	Antoine St. Denis							19	70			0 10 6½
606	28	Emery Lalonde	2			20			40				1 1 1
607	"	Antoine St. Denis	1			20			20				0 10 6½
608	29	Michel Chartrand	2			20			40				1 1 1
609	"	Joachim Richer	1			20			20				0 10 6½
610	30	Israël Sabourin	3			20			60				1 11 7½
611	31	Francis Hughes	3			20			60				1 11 7½
612	32	Do.	3			20			60				1 11 7½
613	33	Louis Cousineau	3			20			60				1 11 7½
614	34	Frs. Brunet							39	75			1 1 1
615	"	Frs. Darragon	1			20			20				0 10 6½
616	35	Pierre Monpetit	3			20			60				1 1 1
617	36	Moïse Richer	1			20			20				0 10 6½
618	"	Moïse Dupras	2			20			40				1 1 1
619	37	Frs. Richer	2			20			40				1 1 1
620	"	Moïse Richer	1			20			20				0 10 6½
621	38	Frs. Massé	2			20			40				1 1 1

Nos de référence.	Nos de Terrier.	NOMS DES CENSITAIRES.	ÉTENDUE DE LA CONCESSION OU DU TERRAIN POSSÉDÉ. FRONT Arpents	Perches	Pieds	LA PROFONDEUR Arpents	Perches	Pieds	CONTENANCE Arpents.	Perches	Pieds	Emplacements ou Lots à bâtir, ou pour d'autres choses que pour des fins agricoles VALEUR. £ s. d.	Montant de la Rente Constituée à être payée par le Censitaire. £ s. d.	Voyez référence au bas.
		Concession St. Guillaume, Nord.—(Suite.)												
622	38	Pierre Sabourin	1			20			20				0 10 6½	
623	39	Amédée Crevier	3			20			60				1 11 7½	
624	40	Moïse Chartrand	3			20			60				1 11 7½	
625	41	Joseph Dubois	3			20			60				1 11 7½	
626	42	Etienne Lauzon	3			20			60				1 11 7½	
627	43	André Chelle	3			20			60				1 11 7½	
628	44	Joseph Charlebois	3			20			60				1 11 7½	
629	45	Jérémie Deshêtres	3			20			60				1 11 7½	
630	46	Simon Séguin	3			20			60				1 11 7½	
631	47	Alexandre Lalonde	3			20			60				1 11 7½	
632	48	Alderic Séguin	3			20			60				1 11 7½	
633	49	Frs. X. Rhéaume	1	5		20			30				0 15 9¾	
634	"	Joseph Deschamps	1	5		20			30				0 15 9¾	
635	50	Frs. X. Rhéaume	1	5		20			30				0 15 9¾	
636	"	Augustin Ouimet	1	5		20			30				0 15 9¾	
637	51	Do.	3			20			60				1 11 7½	
638	52	Jacques Leblanc	3			20			60				1 11 7½	
		Concession St. Guillaume, Sud												
639	1	Eustache Charlebois	3			20			60				1 11 7½	
640	2	Bazile Farmer	1	5		20			30				0 15 9¾	
641	"	Duncan McDonald	1	5		20			30				0 15 9¾	
642	3	André Farmer	3			20			60				1 11 7½	
643	4	Alexandre Poirier	3			20			60				1 11 7½	
644	5	Joseph Cyr	3			20			60				1 11 7½	
645	6	Joseph Filion	3			20			60				1 11 7½	
646	7	Frs. X. Bourbonnais	3			20			60				1 11 7½	
647	8	Jacques Poiriaux	3			20			60				1 11 7½	
648	9	J. Bte. Poiriaux	1	5		20			30				0 15 9¾	
649	"	Joseph Dumoulin	1	5		20			30				0 15 9¾	
650	10	André Poiriaux	3			20			60				1 11 7½	
651	11	J. Bte. Mongenais	3			20			60				1 11 7½	
652	12	Ovide Lalonde	3			20			60				1 11 7½	
653	13	Hilaire Charron	1	5		20			30				0 15 9¾	
654	"	André Ménard	1	5		20			30				0 15 9¾	
655	14	Hilaire Charron	3			20			60				1 11 7½	

3e *Rigaud.*

No. de référence.	No. du Terrier.	NOMS DES CENSITAIRES.	ÉTENDUE DE LA CONCESSION OU DU TERRAIN POSSÉDÉ. FRONT. Arpents.	Perches.	Pieds.	PROFONDEUR. Arpents.	Perches.	Pieds.	SUPERFICIE. Arpents.	Perches.	Pieds.	Emplacements ou Lots à bâtir, ou pour d'autres fins que pour des fins agricoles. VALEUR. £ s. d.	Montant de la Rente Constituée à être payée par le Censitaire. £ s. d.	Observations.
		Concession St. Guillaume, Sud. (Suite.)												
656	15	James Hartigan	1	5		20			30				0 15 9¾	
657	"	Michael Farrell	1	5		20			30				0 15 9¾	
658	16	John Welsh	3			20			60				1 11 7½	
659	17	Michael Newman	3			20			60				1 11 7½	
660	18	Do.	3			20			60				1 11 7½	
661	19	Michael Farrell	3			20			60				1 11 7½	
662	20	Emery Lalonde							59	50			1 11 7½	
663	21	Léandre Roy	3			20			60				1 11 7½	
664	22	Jean Bte. Smith dit Campeau	3			20			60				1 11 7½	
665	23	John Madden	3			20			60				1 11 7½	
666	24	Cornelius Mahoney							59	50			1 11 7½	
667	25	John Boyle							37	33			1 1 1	
668	"	Joseph Bertrand							18	67			0 10 6½	
669	26	Frs. Langevin							59	26	162		1 11 7½	
670	27	Succession James Blake	1	5		20			30				0 15 9¾	
671	"	Do.	1	5		20			30				0 15 9¾	
672	28	Michel Meilleur							29				0 15 9¾	
673	"	Antoine St. Denis	1	5		20			30				0 15 9¾	
674	29	Félix Ladouceur	3			20			60				1 11 7½	
675	30	Julien Lefebvre, père	2			20			40				1 1 1	
676	"	Joseph St. Denis	1			20			20				0 10 6½	
677	31	Joseph Robineau	2			20			40				1 1 1	
678	"	Joseph St. Denis	1			20			20				0 10 6½	
679	32	Antoine Labelle	3			20			60				1 11 7½	
680	33	Félix Périllard	2			20			40				1 1 1	
681	"	Louis Cousineau	1			20			20				0 10 6½	
682	34	Jean Bte. Brunet	2			20			40				1 1 1	
683	"	Louis Cousineau	1			20			20				0 10 6½	
684	35	Charles Lamère	3			20			60				1 11 7½	
685	36	Antoine Bedard	2			20			40				1 1 1	
686	"	Octave Filion	1			20			20				0 10 6½	
687	37	Do.	1			20			20				0 10 6½	
688	"	Joseph Schmidt	2			20			40				1 1 1	
689	38	Michel Proulx	2			20			40				1 1 1	
690	"	Julien Jounnet	1			20			20				0 10 6½	
691	39	Paul Chartrand	2			20			40				1 1 1	

No. de référence.	No. du Terrier.	NOMS DES CENSITAIRES.	ÉTENDUE DE LA CONCESSION OU DU TERRAIN POSSÉDÉ. FRONT. Arpents.	Perches.	Pieds.	PROFONDEUR. Arpents.	Perches.	Pieds.	SUPERFICIE. Arpents.	Perches.	Pieds.	Emplacements ou Lots à bâtir, ou pour d'autres fins que pour des fins agricoles. VALEUR. £ s. d.	Montant de la Rente Constituée à être payée par le Censitaire. £ s. d.	Voyez référence au bas.
		Concession St. Guillaume, Sud. (Suite.)												
692	39	Julien Joannet	1			20			20				0 10 6½	
693	40	Athanase Gravel	3			20			60				1 11 7½	
694	41	Joseph Brosseau	3			20			60				1 11 7½	
695	42	Toussaint Brosseau	3			20			60				1 11 7½	
696	43	J. Bte. Brunet	2			20			40				1 1 1	
697	"	Pierre Monpetit	1			20			20				0 10 6½	
698	44	Joseph Poitevin							39	52			1 1 1	
699	"	Do.	1			20			20				0 10 6½	
700	45	Antoine Lalonde, fils	3			20			60				1 11 7½	
701	46	Antoine Lalonde, père	3			20			60				1 11 7½	
702	47	J. Bte. Brunet	3			20			60				1 11 7½	
703	48	Flavien Bedard	3			20			60				1 11 7½	
704	49	Do.	1	5		20			30				0 15 9¾	
705	"	Hypolite Bertrant	1	5		20			30				0 15 9¾	
706	50	Alexandre Ranger	1	5		20			30				0 15 9¾	
707	"	Frs. X. Rhéaume	1	5		20			30				0 15 9¾	
708	51	Joseph Sauvé	1	5		20			30				0 15 9¾	
709	"	Honoré Sauvé	1	5		20			30				0 15 9¾	
710	52	J. Bte. Trottier	3			20			60				1 11 7½	
711	53	Do.	3			20			60				1 11 7½	
712	54	J. Bte. Smith dit Campeau	3			20			60				1 11 7½	
713	55	Honoré Smith	1	5		20			30				0 15 9¾	
714	"	J. Bte. Bedard	1	5		20			30				0 15 9¾	
715	56	Etienne Dandurand	3			20			60				1 11 7½	
716	57	Régis Lantier	3			20			60				1 11 7½	
717	58	Philibert A. St. Thomas	3			20			60				1 11 7½	
718	59	Jean Larocque	3			20			60				1 11 7½	
719	60	Do.	3			20			60				1 11 7½	
720	61	Eustache Lavigne	3			20			60				1 11 7½	
721	62	Moise Lantier	3			20			60				1 11 7½	
722	63	Xavier Lantier	3			20			60				1 11 7½	
723	64	Louis Richer	3			20			60				1 11 7½	
724	65	Non concédé	3			20			60					
725	66	Joseph Vachon	3			20			60				1 11 7½	
726	67	Do.	3			20			60				1 11 7½	
727	68	Do.	3			20			60				1 11 7½	

No. de référence.	No. du Terrier.	NOMS DES CENSITAIRES.	ÉTENDUE DE LA CONCESSION OU DU TERRAIN POSSÉDÉ. FRONT. Arpents.	Perches.	Pieds.	PROFONDEUR. Arpents.	P. ches.	Pieds.	SUPERFICIE. Arpents.	Perches.	Pieds.	Emplacements ou Lots à bâtir, ou pour d'autres fins que pour des fins agricoles. VALEUR.	Montant de la Rente Constituée à être payée par le Censitaire. £ s. d.	Voyez référence
		Continuation de la Rivière à la Graisse, Sud.										£ s. d.	£ s. d.	
728	38	Jean Bte. Brunet							27	63			0 17 2½	
729	40	Pierre Vallée							30	4	9		1 0 6½	
730	41	Joseph Bedard							31	24			0 19 6	
731	45	Michel Leblanc							30	15			0 18 9	
732	46	Cyrille Chevrier							30	67			0 19 1	
733	48	Sylvestre Bedard							32				1 0 0	
734	49	Hyacinthe Bedard							36	35			1 2 8½	
735	50	Richard Meagher							39	46			1 4 9½	
736	51	Paul Ranger							12	95			0 8 0	
737	52	Frs. X. Gratton							20				0 12 6	
738	53	Joseph Bedard							18				0 11 3	
739	54	Michel Leblanc							18				0 11 3	
740	55	Charles Fitly							19	65			0 12 3½	
741	56	Thomas Thomas							18				0 10 10½	
742	57	Jean Bte. Major							19	20			0 12 1½	
743	58	Edouard Foubert							24	50			0 15 4	
744	59	Jean Bte. Carrière							25	5			0 15 7½	
745	60	Do.							26				0 16 4½	
746	61	Joseph A. Brasseur							29				0 18 1½	
747	62	Antoine Séguin							34				1 1 4	
748	63	Thomas Thomas							30				0 18 11½	
749	64	Augustin Jolive							34	50			1 1 6½	
750	65	Pierre Portelance							36				1 2 6	
751	66	Joseph Brazeau							35	50			1 2 3	
752	67, 68	Vincent Vézina							64	68			2 0 4	
753	69	Jos. Amable Brasseur							23				0 14 4½	
		Continuation de la Seigneurie de Rigaud.												
754	1	Férréol St. Denis							73		20		2 6 10½	
755	3	Héritiers Delesderniers							71	10			2 5 7½	
756	4	Narcisse Léger							55	50			1 16 5¾	
757	5	André Léger							55	50			1 16 5¾	
758	6	Jean Bte. Lacombe	3			20			60				1 9 6	
759	8	Louis Lefebvre							91	20			2 19 1½	
760	10	Héritiers Delesderniers	3			31	7	9	95	25			3 0 9¾	
761	12, 13	Michel Lefebvre							140				6 14 0	

No. de référence.	No. du Terrier.	NOMS DES CENSITAIRES.	ÉTENDUE DE LA CONCESSION OU DU TERRAIN POSSÉDÉ. FRONT. Arpents	Perches	Pieds.	PROFONDEUR. Arpents.	Perches.	Pieds.	SUPERFICIE. Arpents.	Perches.	Pieds.	Emplacements ou Lots à bâtir, ou pour d'autres fins que pour des fins agricoles. VALEUR. £ s. d.	Montant de la Rente Constituée à être payée par le Censitaire. £ s. d.	Voyez réserve au bas.
		Continuation du Domaine à la Raquette.												
762	1	Charles Schneider							61	60			1 19 5½	
763	2	James Stanley							57	18			1 16 10½	
764	3	Edouard St. Julien							51				1 13 1½	
765	4	Joseph St. Julien							51				1 13 1½	
766	5	Do.							50	79			1 13 0	
767	6	Hyacinthe Lefebvre	3			11			42				1 10 0¼	
		Continuation de la Nouvelle Lotbinière.												
768	1	Hyacinthe Leduc	3			23	9		71	70			2 7 7½	
769	2	Arsène Séguin							70	3	9		2 5 7½	
770	3	Do.	3			23		9	70	3	9		2 4 8¼	
771	4	Jacques Hurtubise	2	8		22			61	60			2 1 5¼	
772	5	Claude Thauvette	3			21	2		63	60			1 16 6	
773	6	Antoine W. Charlebois	3			20			60				1 19 5	
774	7	Louis Brunet							28				0 13 7½	
775	8	Joseph Blais	3			18	5		55	50			1 17 6¾	
776	9	Daniel Thauvette							51	6			1 13 4¾	
		Continuation de la Rivière à la Graisse, Nord.												
777	11	Emilien Chevrier							9	7	9		0 6 1½	
778	12	Frs. E. Chevrier							13	57			0 8 3¾	
779	14, 15	Joseph Chevrier							8				0 4 8	
780	16	Alexis Vachon							18				0 12 2¼	
781	17	Joseph Chevrier							18	3			0 12 5	
782	18	Jos. Aldebert Vallée							21	6			0 14 7	
783	19	Amable Vallée							23	3			0 15 3¼	
784	20	Amable Leduc							29	2			0 17 8½	
785	21	Isidore Sicard							21	20			0 13 3	
786	22	Paschal Pilon							8	35			0 5 2½	
787	23	Pierre Vallée							11	7			0 6 11	
788	24	Calixte Séguin							11	30			0 6 11	
789	25	Joseph Vallée							6	60			0 4 1	
790	26	Frs. Villeneuve							3	50			0 2 2½	
791	27	Benjamin Villeneuve							58	52			1 16 5½	
792	28	Do.							48	87			1 10 6	
793	29, 30	Frs. X. Brasseur							55	56			1 14 8½	

No. de référence.	No. du Terrier.	NOMS DES CENSITAIRES.	ÉTENDUE DE LA CONCESSION OU DU TERRAIN POSSÉDÉ. FRONT. Arpents.	Perches.	Pieds.	PROFONDEUR. Arpents.	Perches.	Pieds.	SUPERFICIE. Arpents.	Perches.	Pieds.	Emplacements ou Lots à bâtir, ou pour d'autres fins que pour des fins agricoles. VALEUR £ s. d.	Montant de la Rente Constituée à être payée par le Censitaire. £ s. d.
		Continuation de la Rivière à la Graisse, Nord.—(Suite.)											
794	31	Antoine Vallée							40	12	...	.....	1 5 0
795	32	Louis Lefebvre							12	13	...	.....	0 7 8
796	35	Antoine Vallée							28	57	...	.....	0 17 10
797	36	Do.							24	60	...	.....	0 15 1
798	37	Michel St. Onge							24	.....		.....	0 15 1
799	38	Antoine Vachon							24	15	...	.....	0 15 0
800	39	Jean Bte. Mongenais							24	30	...	.....	0 15 2
801	40	François Sabourin							24	60	...	.....	0 15 4
802	41	Eustache Bertrand							25	5	...	.....	0 15 7½
803	42	Jean Bte. Mongenais							25	30	...	.....	0 15 10
804	43	Joseph Perrier							26	40	...	.....	0 16 0½
805	44	Antoine Séguin							27	75	...	.....	0 17 6
806	45	Antoine Vachon							26	75	...	.....	0 16 10½
807	46	Joseph Prévost							26	70	...	.....	0 16 5½
808	47	Joseph Richer							69	18	...	.....	2 3 3
		Continuation de Sainte Magdeleine.											
809	1	E. N. Fournier							108	.....		.....	2 14 0
810	16	Cornelius McGreevy							39	20	...	.....	0 19 9
811	17	André Séguin							47	5	...	.....	1 3 6
812	18	Jean Bte. Brazeau							60	.....		.....	1 10 1½
813	19	Jean Bte. Smith							54	.....		.....	1 7 3
814	20	Félix Cardinal et André Séguin							51	75	...	.....	1 5 10½
815	21	Antoine Lalonde, fils							48	.....		.....	1 4 0
816	22	Paul Sabourin							44	10	...	.....	1 2 0
817	23	Emery Bertrand							40	20	...	.....	1 0 1
818	24	Théophile Leblanc							36	30	...	.....	0 18 1½
819	25	André Sabourin							32	40	...	.....	0 16 0½
820	26	Joseph Cardinal							23	50	...	.....	0 12 11½
821	27	Moïse Major							24	.....		.....	0 12 0
822	28	Jean Bte. Vachon							20	70	...	.....	0 10 4½
823	29	Do.							16	80	...	.....	0 8 5
824	34 A	Benjamin Sauvé							37	51	...	.....	0 19 1
825	" B	Joseph Bénard							54	54	...	.....	1 7 3
826	35	Paul Vachon							62	66	...	.....	1 11 3

No de référence.	No. du Terrier.	NOMS DES CENSITAIRES.	ÉTENDUE DE LA CONCESSION OU DU TERRAIN POSSÉDÉ. FRONT. Arpents.	Perches.	Pieds.	PROFONDEUR. Arpents.	Perches.	Pieds.	SUPERFICIE. Arpents.	Perches.	Pieds.	Montant de la Rente Constituée à être payée par le Censitaire. £ s. d.	Fonds communs quant aux Lods et Ventes.	Rente annuelle à être payée par les Censitaires, comme Indemnité ou Commutation à la place des Lods et Ventes. £ s. d.
		Continuation de la Fourche.												
827	3	Toussaint Ranger							5	89	...	0 2 10	...	.....
828	4	Hyacinthe Sabourin							12	60	...	0 6 3	...	.....
829	5	Frs. X. Brasseur							31	29	...	0 15 7½	...	.....
830	6	Do.							37	80	...	0 18 10½	...	.....
831	7	Antoine Villeneuve							60	80	...	1 10 4½	...	.....
832	8	Théodore Mallet							75	70	...	1 17 10	...	.....
833	9	Thomas Hartigan							71	50	...	1 15 9	...	.....
834	10	Léandre Poudrette							64	5	...	1 12 0	...	.....
835	11	Frs. X. Villeneuve							51	30	...	1 5 6½	...	.....
836	12	Patrick Shannon							38	55	...	0 19 3	...	.....
837	13	Antoine Quesnel							25	50	...	0 12 9	...	.....
		Concession Ste. Marie Nord.												
838	1	Louis Citaleux	3	...	...	20	...	...	60	...	...	1 11 6	F.C.	3 12 0
839	2	Bazile Farmer	3	...	...	20	...	...	60	...	...	1 11 6	do	3 12 0
840	3	Jean Bte. Deschamps	3	...	...	20	...	...	60	...	...	1 11 6	do	3 12 0
841	4	Joseph Bourbonnais	3	...	...	20	...	...	60	...	...	1 11 6	do	3 12 0
842	5	Frs. X. Guindon	3	...	...	20	...	...	60	...	...	1 11 6	do	3 12 0
843	6	Casimir Citaleux	3	...	...	20	...	...	60	...	...	1 11 6	do	4 10 0
844	7	Jean Bte. Citaleux	3	...	...	20	...	...	60	...	...	1 11 6	do	4 10 0
845	8	Louis Ségnin	3	...	...	20	...	...	60	...	...	1 11 6	do	4 10 0
846	9	Jean Bte. Legault	3	...	...	20	...	...	60	...	...	1 11 6	do	4 10 0
847	10	Jean Bte. Farant	3	...	...	20	...	...	60	...	...	1 11 6	do	4 10 0
848	11	Do.	3	...	...	20	...	...	60	...	...	1 11 6	do	4 10 0
849	12	Ovide Lalonde	3	...	...	20	...	...	60	...	...	1 11 6	do	4 10 0
850	13	Michel Daoust	3	...	...	20	...	...	60	...	...	1 11 6	do	3 12 0
851	14	Jean Bte. Farant	3	...	...	20	...	...	60	...	...	1 11 6	do	3 12 0
852	15	James Hartigan	3	...	...	20	...	...	60	...	...	1 11 6	do	3 12 0
853	16	John Welsh	3	...	...	20	...	...	60	...	...	1 11 6	do	3 12 0
854	17	Denis Newman	3	...	...	10	...	...	30	...	...	0 15 9	do	1 16 0
855	"	Do.	3	...	...	10	...	...	30	...	...	0 15 9	do	1 16 9
856	18	John Newman	3	...	...	10	...	...	30	...	...	0 15 9	do	1 16 0
857	"	Do.	3	...	...	10	...	...	30	...	...	0 15 9	do	1 16 0
858	19	—— Deguire	3	...	...	20	...	...	60	...	...	1 11 6	do	3 12 0
859	20	Augustin Vaillancourt	3	...	...	20	...	...	60	...	...	1 11 6	do	3 12 0
860	21	Léandre Roy	3	...	...	20	...	...	60	...	...	1 11 6	do	3 12 0

No. de référence.	No. du Terrier.	NOMS DES CENSITAIRES.	ÉTENDUE DE LA CONCESSION OU DU TERRAIN POSSÉDÉ. FRONT. Arpents.	Perches.	Pieds.	PROFONDEUR. Arpents.	Perches.	Pieds.	SUPERFICIE. Arpents.	Perches.	Pieds.	Montant de la Rente Constituée à être payée par le Censitaire. £	s.	d.	Fonds remboursables quant aux Lods et Ventes.	Rente annuelle à être payée par les Censitaires comme homologué ou Commutation en place des Lods et Ventes. £	s.	c.
		Concession Ste. Marie, Nord. (Suite.)																
861	22	Calixte Thauvette	3			20			60			1	11	6	do	3	12	
862	23	John Madden	3			20			60			1	11	6	do	3	12	0
863	24	Thomas Burke	3			20			60			1	11	6	do	3	12	0
864	25	Emery Lalonde	3			20			60			1	11	6	do	3	12	0
865	26	Emery Beaudry	3			20			60			1	11	6	do	3	12	0
866	27	Patrick Coghlan	3			20			60			1	11	6	do	3	12	0
867	28	James Burke	3			20			60			1	11	6	do	3	12	0
868	29	J. G. Lebel	3			20			60			1	11	6	do	3	12	0
869	30	Régis Lefebvre	3			20			60			1	11	6	do	3	12	0
870	31	Julien Lefebvre	3			20			60			1	11	6	do	3	12	0
871	32	Do.	1			20			20			0	10	6	do	1	4	0
872	"	Antoine Labelle	2			20			40			1	1	0	do	2	8	0
873	33	Joachim Bedard	3			20			60			1	11	6	do	3	12	0
874	34	Antoine Daoust	3			20			60			1	11	6	do	3	12	0
875	35	Do.	1			20			20			0	10	6	do	1	4	0
876	"	François Trottier	2			20			40			1	1	0	do	2	8	0
877	36	Joseph Chartrand	1	5		20			30			0	15	9	do	1	16	0
878	"	Benjamin Danis	1	5		20			30			0	15	9	do	1	16	0
879	37	Do.	1	5		20			30			0	15	9	do	1	16	0
880	"	Augustin Bastien	1	5		20			30			0	15	9	do	1	16	0
881	38	Do.	3			20			60			1	11	6	do	3	12	0
882	39	Joachim Richer	3			20			60			1	11	6	do	3	12	0
883	40	Benjamin Danis	3			20			60			1	11	6	do	3	12	0
884	41	Joseph Blais	3			20			60			1	11	6	do	3	12	0
885	42	Damase Blais	1			20			20			0	10	6	do	1	4	0
886	"	François Gingras	2			20			40			1	1	0	do	2	8	0
887	43	Moïse Cousineau	3			20			60			1	11	6	do	3	12	0
888	44	J. Bte. Labelle	1	5		20			30			0	15	9	do	1	16	0
889	"	Isidore Rochon	1	5		20			30			0	15	9	do	1	16	0
890	45	Jean E. Berthiaume	3			20			60			1	11		do	3	12	0
891	46	Joseph Brazeau	3			20			60			1	11		do	3	12	0
892	47	Do.	3			20			60			1	11		do	3	12	0
893	48	Toussaint Brazeau	3			20			60			1	11	6	do	3	12	0
894	49	Michel Roussin	3			20			60			1	11	6	do	3	12	0
895	50	Benjamin Carrière	3			20			60			1	11	6	Capital payé.			
896	51	Do.	3			20			60			1	11	6	Capital payé.			

No. de reference.	No. du Terrier.	NOMS DES CENSITAIRES.	ÉTENDUE DE LA CONCESSION OU DU TERRAIN POSSÉDÉ. FRONT. Arpents.	Perches.	Pieds.	PROFONDEUR. Arpents.	Perches.	Pieds.	Superficie. Arpents.	Perches.	Pieds.	Montant de la Rente Constituée à etre payée par le Censitaire. £	s.	d.	Fonds constitués grant aux Lods et Ventes	Rente annuelle a etre payée par les Censitaires, comme Indemnité ou Commutation a la place des Lods et Ventes. £	s.	d.
		Concession Ste. Marie, Nord. (Suite.)																
896	52	Alexandre Legault	3			20			60			1	11	6	do	3	12	0
898	53	Alexis Latreille	3			20			60			1	11	6	do	3	12	0
899	54	Ferdinand Cardinal	3			20			60			1	11	6	do	3	12	0
900	55	Alexis Latreille	3			20			60			1	11	6	do	3	12	0
901	56	Jean Bte. Mongenais	3			20			60			1	11	6	do	3	12	0
902	57	Jean Bte. Vachon	3			20			60			1	11	6	do	3	12	0
903	58	Edouard Brouillard							43			1	2	5¼	do	1	16	0
904	"	Julien Lefebvre							43			1	2	5¼	do	1	16	0
905	59	Eustache Lebuis							118	50		3	1	7½	do	3	12	0
906	60	Frs. X. Lantier							53	5		1	10	7½	do	1	16	0
907	"	Moïse Lantier							53	5		1	10	7½	do	1	16	0
		Concession Ste. Marie, Sud.																
908	1	Joseph Gauthier	3			20			60			1	11	6	do	3	12	0
909	2	Joseph Bourbonnais	3			20			60			1	11	6	...	.....		
910	3	Joseph Goulet	3			20			60			1	11	6	...	.....		
911	4	Michel Daoust	3			20			60			1	11	6	...	.....		
912	5	Joseph et Eustache Surault	3			20			60			1	11	6	...	.....		
913	6	Joseph Rivari, père	3			20			60			1	11	6	do	3	12	0
914	7	Joseph Rivari, fils	3			20			60			1	11	6	do	3	12	0
915	8	Thomas Downs	3			20			60			1	11	6	...	.....		
916	9	Do.	3			20			60			1	11	6	do	3	12	0
917	10	Antoine Lalonde	3			20			60			1	11	6	do	3	12	0
918	11	Paschal Lemay	3			20			60			1	11	6	do	3	12	0
919	12	Do.	3			20			60			1	11	6	do	3	12	0
920	13	Chs. Maisonneuve	3			20			60			1	11	6	do	3	12	0
921	14	Moïse Rochon	3			20			60			1	11	6	...	.....		
922	15	Antoine Brunet	3			20			60			1	11	6	...	.....		
923	16	Calixte Milord	3			20			60			1	11	6	...	.....		
924	17	Antoine Bezner	3			20			60			1	11	6	...	.....		
925	18	John McManers	3			20			60			1	11	6	...	.....		
926	19	William Bigan	3			20			60			1	11	6	...	.....		
927	20	Philip Bigan	3			20			60			1	11	6	...	.....		
928	21	William McCaul	3			20			60			1	11	6	...	.....		
929	22	Thomas Haynes	3			20			60			1	11	6	...	.....		
930	23	Abraham Haynes	3			20			60			1	11	6	...	.....		

No. de référence.	No. du Terrier.	NOMS DES CENSITAIRES.	ÉTENDUE DE LA CONCESSION OU DU TERRAIN POSSÉDÉ — FRONT. Arpents.	Perches.	Pieds.	PROFONDEUR. Arpents.	Perches.	Pieds.	SUPERFICIE. Arpents.	Perches.	Pieds.	Montant de la Rente Constituée à être payée par le Censitaire. £ s. d.	Fonds communs quant aux Lods et Ventes.	Rente annuelle à être payée par les Censitaires comme Indemnité ou Commutation en place des Lods et Ventes. £ s. d.
		Concession Ste. Marie, Sud. (Suite.)												
931	24	Owen McCabe	3			20			60			1 11 6	...	.....
932	25	Do.	3			20			60			1 11 6	...	.....
933	26	James Burke	3			20			60			1 11 6	...	.....
934	27	Félix Ladouceur	3			20			60			1 11 6	...	.....
935	28	Cornelius Burke	3			20			60			1 11 6	do	3 12 0
936	29	Do.	3			20			60			1 11 6	...	.....
937	30	Casimir Théoret	2			20			40			1 1 0	...	.....
938	"	Frs. X. Paradis	1			20			20			0 10 6	...	.....
939	31	Do.	1			20			20			0 10 6	...	.....
940	"	Michel Chartrand	2			20			40			1 1 0	...	.....
941	32	James Scully	3			20			60			1 11 6	...	.....
942	33	J. F. Bourque	3			20			60			1 11 6	...	.....
943	34	David Lascelles	1			20			20			0 10 6	...	.....
944	"	Bazile Sabourin	2			20			40			1 1 0	...	.....
945	35	Antoine Daoust	3			20			60			1 11 6	...	.....
946	36	Joseph Rodrigue	3			20			60			1 11 6	...	.....
947	37	Félix Viau	1			20			20			0 10 6	...	.....
948	"	Louis Lefebvre	2			20			40			1 1 0	...	.....
949	38	Jeremiah Buckley	3			20			60			1 11 6	...	.....
950	39	Timothy Buckley	3			20			60			1 11 6	...	.....
951	40	John Murphy	3			20			60			1 11 6	...	.....
952	41	Patrick McCaul	3			20			60			1 11 6	...	.....
953	42	Richard Haynes	3			20			60			1 11 6	...	.....
954	43	J. Bte. Richer							53	50		1 11 6	do	3 4 2½
955	44	Edmond Lantier							49	75		1 5 5	do	2 19 3½
956	45	Camille Lascelles							22	85		0 12 0½	do	1 7 5
957	"	Joseph Perrier							22	85		0 12 0½	do	1 7 5
958	46	Joseph Brazeau							41	80		1 2 0	do	2 10 4½
959	47	Do.							37	75		1 0 0	do	2 5 7
960	48	Toussaint Brazeau							33	75		0 18 4½	do	2 0 9½
961	49	Prosper Cousineau										1 11 6	do	3 12 0
962	50	Do.							128	30		1 11 6	do	3 12 0
		Concession Ste. Julie.												
963	1	J. Bte. Ranger	1	5		20			30			0 15 9	do	1 16 0
964	"	Augustin Gauthier	1	5		20			30			0 15 9	do	1 16 0

No. de référence.	No. du Terrier.	NOMS DES CENSITAIRES.	ÉTENDUE DE LA CONCESSION OU DU TERRAIN POSSÉDÉ. FRONT. Arpents.	Perches.	Pieds.	PROFONDEUR. Arpents.	Perches.	Pieds.	SUPERFICIE. Arpents.	Perches.	Pieds.	Montant de la Rente Constituée à être payée par le Censitaire. £	s	d.	Fonds commun quant aux Lods et Ventes.	Rente annuelle à être payée par les Censitaires, comme Indemnité ou Commutation à la place des Lods et Ventes. £	s.	d.
		Concession Ste. Julie.—(Suite.)																
965	3	Gabriel Chartrand	1	5	...	20	...	...	30	...	...	0	15	9	F.C.	1	16	0
966	"	Gédéon Juillet	1	5	...	20	...	...	30	...	...	0	15	9	do	1	16	0
967	3	Emilien Chartrand	1	5	...	20	...	...	30	...	...	0	15	9	do	1	16	0
968	"	Moïse Chartrand	1	5	...	20	...	...	30	...	...	0	15	9	do	1	16	0
969	4	Joseph Lalonde	3	...	...	20	...	...	60	...	...	1	11	6	do	3	12	0
970	5	Do.	3	...	...	20	...	...	60	...	...	1	11	6	do	3	12	0
971	6	Joseph Daonst	3	...	...	20	...	...	60	...	...	1	11	6	do	3	12	0
972	7	François Girard	3	...	...	20	...	...	60	...	...	1	11	6	do	3	12	0
973	8	Octave Farant	3	...	...	20	...	...	60	...	...	1	11	6	Ca	pital payé.		
974	9	Frs. X. Lauzon	3	...	...	20	...	...	60	...	...	1	11	6	do	3	12	0
975	10	Germain Poirier	3	...	...	20	...	...	60	...	...	1	11	6	Ca	pital payé.		
976	11	Isidore Marleau	1	5	...	20	...	...	30	...	...	0	15	9	do	1	16	0
977	"	Paul Campeau	1	5	...	20	...	...	30	...	...	0	15	9	do	1	16	0
978	12	Paul Marleau	3	...	...	20	...	...	60	...	...	1	11	6	Ca	pital payé.		
979	13	Frs. X. Cousineau	1	5	...	20	...	...	30	...	...	0	15	9	do	1	16	0
980	"	Léandre Pageant	1	5	...	20	...	...	30	...	...	0	15	9	do	1	16	0
981	14	Michel Deschamps	1	5	...	20	...	...	30	...	...	0	15	9	do	1	16	0
982	"	Jean Bte. Bourbonnais	1	5	...	20	...	...	30	...	...	0	15	9	do	1	16	0
983	15	Edouard Juillet	3	...	...	20	...	...	60	...	...	1	11	6	do	3	12	0
984	16	Joseph Lalonde	1	5	...	20	...	...	30	...	...	0	15	9	do	1	16	0
985	"	Jean Bte. Dandurand	1	5	...	20	...	...	30	...	...	0	15	9	Ca	pital payé.		
986	17	Pierre Monpetit	1	5	...	20	...	...	30	...	...	0	15	9	do	1	16	0
987	"	Joachim Monpetit	1	5	...	20	...	...	30	...	...	0	15	9	do	1	16	0
988	18	Louis Bissonet	1	5	...	20	...	...	30	...	...	0	15	9	...	.....		
989	"	Joseph Clément	1	5	...	20	...	...	30	...	...	0	15	9	...	.....		
990	19	Jean Bte. Lalonde	3	...	...	20	...	...	60	...	...	1	11	6	...	.....		
991	20	Alexandre Minville	3	...	...	20	...	...	60	...	...	1	11	6	...	.....		
992	21	Joseph Chartrand	3	...	...	20	...	...	60	...	...	1	11	9	...	.....		
993	22	John Hughes	3	...	...	20	...	...	60	...	...	1	11	9	...	.....		
994	23	James Hughes	3	...	...	20	...	...	60	...	...	1	11	9	...	.....		
995	24	Ménésippe Legault	3	...	...	20	...	...	60	...	...	1	11	9	...	.....		
996	25	Augustin Gauthier	3	...	...	20	...	...	60	...	...	1	11	9	...	.....		
997	26	Brian McDonough	3	...	...	20	...	...	60	...	...	1	11	9	...	.....		
998	27	Do.	...	...	...	...	...	...	62	21	36	1	11	9	do	3	12	0
999	28	Peter Burns	...	...	...	...	...	...	70	40	17	1	16	9½	do	4	4	0
1000	29	Jean Bte. Lefebvre	...	...	...	...	...	...	21	70	...	0	11	1	do	1	5	2½

No. de référence.	No. du Terrier.	NOMS DES CENSITAIRES.	ÉTENDUE DE LA CONCESSION OU DU TERRAIN POSSÉDÉ. FRONT. Arpents.	Perches.	Pieds.	PROFONDEUR. Arpents.	Perches.	Pieds.	SUPERFICIE. Arpents.	Perches.	Pieds.	Montant de la Rente Constituée à être payée par le Censitaire. £	s.	d.	Capital Fonds aux Lods et Ventes.	Rente à être payée les Censitaires ... place des Lods et Ventes. £	s.	d.
		Concession Ste. Julie.—(Suite.)																
1001	29	Casimir Théoret	...			...			42	40	...	1	2	2	do	2	10	
1002	30	James Monaghan	...			...			59	20	...	1	11	0	do	3	10	
1003	31	Patrick Scully	...			...			56	90	52	1	10	0	do	3	8	
1004	32	Do.	...			...			78	63	243	1	18	0	do	4	13	
		Concession St. Thomas, Nord.																
1005	1	Léandre Chevrier	3	...	...	10	...	...	30	...	...	0	15	9	do	1	16	
1006	"	Joseph Boudreau	3	...	...	10	...	...	30	...	...	0	15	9	do	1	16	
1007	2	Michel Gauthier	3	...	...	10	...	...	30	...	...	0	15	9	do	1	16	
1008	"	Joseph Poitras	3	...	...	10	...	...	30	...	...	0	15	9	do	1	16	
1009	3	Michel Gauthier	6	...	...	10	...	...	60	...	...	1	11	6	Capital payé			
1010	4	Frs. Bélanger, fils	3	...	...	10	...	...	30	...	...	0	15	9	do	1	16	
1011	"	Do.	3	...	...	10	...	...	30	...	...	0	15	9	do	1	16	0
1012	5	Frs. X. Gareau	6	...	...	10	...	...	60	...	...	1	11	6	do	3	12	0
1013	6	Eustache Gauthier	3	...	...	10	...	...	30	...	...	0	15	9	do	1	16	
1014	"	Louis Lefebvre	3	...	...	10	...	...	30	...	...	0	15	9	do	1	16	
1015	7	Antoine Lefebvre	3	...	...	10	...	...	30	...	...	0	15	9	do	1	16	0
1016	"	Bonaventure Thessevault	3	...	...	10	...	...	30	...	...	0	15	9	do	1	16	0
1017	8	Joseph Paquette	3	...	...	20	...	...	60	...	...	1	11	6	do	3	12	0
1018	9	Hilaire Gareau	3	...	...	20	...	...	60	...	...	1	11	6	Capital payé			
1019	10	André Séguin	1	5	...	20	...	...	30	...	...	0	15	9	do	1	16	0
1020	"	Joseph Séguin	1	5	...	20	...	...	30	...	...	0	15	9	do	1	16	0
1021	11	Charles Bélanger	3	...	...	20	...	...	60	...	...	1	11	6	do	3	12	0
1022	12	David Séguin	3	...	...	20	...	...	60	...	...	1	11	6	do	3	12	0
1023	13	Jos. A. Campeau	3	...	...	20	...	...	60	...	...	1	11	6	do	3	12	
1024	14	Do.	3	...	...	20	...	...	60	...	...	1	11	6	do	3	12	
1025	15	Honoré Séguin	3	...	...	20	...	...	60	...	...	1	11	6	do	3	12	
1026	16	J. Bte. Séguin	3	...	...	20	...	...	60	...	...	1	11	[illegible]	do	3	12	
1027	17	Télesphore Séguin	3	...	...	20	...	...	[illegible]	...	...	1	11	6	do	3	12	
1028	18	Pierre Gélineau	...			...			55	...	...	1	8	9	do	3	6	0
1029	19	Louis Dicaire	...	...	...	...	...	...	49	68	...	1	6	0	do	3	0	0
1030	20	André Benoit	...	...	...	...	...	...	57	...	...	1	9	9½	do	3	8	[illegible]
		Concession St. Thomas, Sud.																
1031	1	Bazile Gauthier	3	...	...	10	...	...	30	...	...	0	15	9	do	1	16	0
1032	"	Louis Séguin	3	...	...	10	...	...	30	...	...	0	15	9	do	1	16	0

No de référence	No du Tenan.	NOMS DES CENSITAIRES	ÉTENDUE DE LA CONCESSION OU DU TERRAIN POSSÉDÉ. FRONT. Arpents	Perches	Pieds	PROFONDEUR. Arpents	Perches	Pieds	SUPERFICIE. Arpents	Perches	Pieds	Montant de la Rente Constituée à être payée par le Censitaire. £	s.	d.	Fonds commutés qui sont aux Lods et Ventes.	Rente annuelle à être payée par les Censitaires, comme Indemnité ou Commutation à la place des Lods et Ventes. £	s.	d.
		Concession St. Thomas, Sud. (Suite.)																
1033	2	Jean Bte. Séguin	3			20			60			1	11	6	do	3	12	0
1034	3	Clement T. Séguin	3			20			60			1	11	6	do	3	12	0
1035	4	Anselme Desjardins	3			20			60			1	11	6	do	3	12	0
1036	5	Antoine Parent	3			20			60			1	11	6	do	3	12	0
1037	6	Evangéliste Minville	3			20			60			1	11	6	do	3	12	0
1038	7	Joseph D. Chevrier	3			20			60			1	11	6	do	3	12	0
1039	8	Hyacinthe Séguin	3			20			60			1	11	6	do	3	12	0
1040	9	Bernard Séguin	3						60			1	11	6	do	3	12	0
1041	10	Jean Bte. Séguin	3			20			60			1	11	6	do	3	12	0
1042	11	Do.	3			20			60			1	11	6	do	3	12	0
1043	12	Justinien St. Denis	3			20			60			1	11	6	do	3	12	0
1044	13	Alexandre Gauthier	3			20			60			1	11	6	do	3	12	0
1045	14	Michel Gauthier	3			20			60			1	11	6	do	3	12	0
1046	15	Amable Séguin	3			20			60			1	11	6	do	3	12	0
1047	16	Joseph Ranger	3			20			60			1	11	6	do	3	12	0
1048	17	Gaspard Bélanger	3			20			60			1	11	6	do	3	12	0
1049	18	John Du	3			20			60			1	11	6	do	3	12	0
1050	19	Andre Séguin	3			20			60			1	11	6	do	3	12	0
1051	20	Bernardin Char ard	3			20			60			1	11	6	do	3	12	0
1052	21	George Barrette	3			20			60			1	11	6	do	3	12	0
1053	22	Do.	3			20			60			1	11	6	do	3	12	0
1054	23	Emilien Chevrier	3			20			60			1	11	6	do	3	12	0
1055	24	Barnabé Hurtubise	3			20			60			1	11	6	do	3	12	0
1056	25	Arsène Bélanger	3			20			60			1	11	6	do	3	12	0
1057	26	Antoine Lefebvre							40			1	1	4½	do	2	9	2½
1058	27	Jos. Amable Campeau							53			1	7	9	do	3	3	7½
		Continuation de la Côte Ste. Julie.																
1059	1	Jean Bte. Gauthier	2	9	15	32						2	8	9	do	5	11	7½
1060	2	Gabriel Chartrand	2	9	15	29	7					2	6	9	do	5	6	9½
1061	3	Joseph Chartrand	2	9	15	28	7	11				2	4	9	do	5	2	0
1062	4	Commué																
1063	5	Do.																
1064	6	Benjamin Quesnel	1	4	11	12	7	2				0	18	0	do	2	4	4¾
1065	"	Thomas Girard	1	4	11	12	7	2				0	18	0	do	2	4	4¾
1066	7	François Girard	2	9	15	25						1	16	6	do	4	4	0

No. de référence.	No. du Terrier.	NOMS DES CENSITAIRES.	ÉTENDUE DE LA CONCESSION OU DU TERRAIN POSSÉDÉ — FRONT. Arpents.	Perches.	Pieds.	PROFONDEUR. Arpents.	Perches.	Pieds.	SUPERFICIE. Arpents.	Perches.	Pieds.	Montant de la Rente Constituée à être payée par le Censitaire. £	s.	d.	Fonds communs qui aux Limites Vendus.	Rente [illegible] £	s.
		Continuation de la Côte Ste. Julie.—(Suite.)															
1067	8	Benjamin Bezner	2	9	15	21	6	7	.....	.....	.....	1	14	10	F C	3	19
1068	9	Joseph Chartrand	2	9	15	22	8	7	.....	.....	.....	1	14	10	do	3	15
1069	10	Germain Poirier	1	4	11	9	51	10	.....	.....	.....	0	15	6	do	1	15
1070	"	Paul Marleau	1	4	11	9	51	10	.....	.....	.....	0	15	6	do	1	15
1071	11	Charles Portelance	2	9	15	18	5	4	.....	.....	.....	1	8	9	do	3	6
1072	12	Paul Marleau	2	9	15	17	7	8	.....	.....	.....	1	6	9	do	3	1
1073	13	Commune	.....	.....	.....	.....	.....	.....	.....	.....	.....	.....				.....	
1074	14	Do.	.....	.....	.....	.....	.....	.....	.....	.....	.....	.....				.....	
1075	15	Do.	.....	.....	.....	.....	.....	.....	.....	.....	.....	.....				.....	
1076	16	Do.	.....	.....	.....	.....	.....	.....	.....	.....	.....	.....				.....	
1077	17	Do.	.....	.....	.....	.....	.....	.....	.....	.....	.....	.....				.....	
1078	19	Do.	.....	.....	.....	.....	.....	.....	.....	.....	.....	.....				.....	
1079	20	Do.	.....	.....	.....	.....	.....	.....	.....	.....	.....	.....				.....	
1080	21	Do.	.....	.....	.....	.....	.....	.....	.....	.....	.....	.....				.....	
																543	18
		Village Bingham.										VALEUR. £	s.	d.	MONTAN. £	s.	d.
1081	1	Ignace Dumouchel	.....	.....	.....	.....	.....	.....	2	.....	.....	20	0	0	0	15	0
1082	3	Joseph Lévy	.....	.....	.....	.....	.....	.....	2	.....	.....	20	0	0	0	15	0
1083	10	William Teesdale	.....	.....	.....	.....	.....	.....	2	.....	.....	20	0	0	0	15	0
1084	11	Do.	.....	.....	.....	.....	.....	.....	2	.....	.....	20	0	0	0	15	0
1085	NORD. 1	Angus McDougall	.....	.....	.....	.....	.....	.....	2	.....	.....	150	0	0	0	15	0
1086	2	Charles Reigembale	.....	.....	.....	.....	.....	.....	2	.....	.....	40	0	0	0	15	0
1087	3	Louis Gauthier	.....	.....	.....	.....	.....	.....	2	.....	.....	20	0	0	0	15	0
1088	6	J. Bte. Gauthier	.....	.....	.....	.....	.....	.....	2	.....	.....	20	0	0	0	15	0
1089	10	William Teesdale	.....	.....	.....	.....	.....	.....	2	.....	.....	20	0	0	0	15	0
1090	11	Do.	.....	.....	.....	.....	.....	.....	2	.....	.....	20	0	0	0	15	0
1091	30	Dominique Cardinal	.....	.....	.....	.....	.....	.....	2	.....	.....	25	0	0	0	15	0
		Village Rigaud.															
1092	25	Napoléon Fournier	.....	.....	.....	.....	.....	.....	.....	50	...	150	0	0	.....		
1093	"	William Teesdale	.....	.....	.....	.....	.....	.....	.....	50	...	100	0	0	.....		
1094	8 A	Veuve Théodore Mallet	.....	.....	.....	.....	.....	.....	.....	25	...	25	0	0	.....		
1095	" B	Donald McMillan	.....	.....	.....	.....	.....	.....	.....	50		50	0	0	.....		
1096	" C	Théophile Bergeron	.....	.....	.....	.....	.....	.....	.....	25	...	33	6	8	.....		
1097	9 A	Clet Raizenne	.....	.....	.....	.....	.....	.....	.....	26	216	100	0	0	.....		
1098	" B	Héritiers Larocque	.....	.....	.....	.....	.....	.....	.....	25	...	55	0	0	.....		

No. de référence.	No. du Terrier.	NOMS DES CENSITAIRES.	Étendue — Front — Arpents.	Front — Perches.	Front — Pieds.	Profondeur — Arpents.	Profondeur — Perches.	Profondeur — Pieds.	Superficie — Arpents.	Superficie — Perches.	Superficie — Pieds.	Emplacements ou lots de ville, ou pour d'autres fins que pour des fins agricoles — Valeur — £	s.	d.	Montant de la Rente Constituée à être payée par le Censitaire — £	s.	d.	Voyez référence au bas.
		Village Rigaud.—(Suite.)																
1099 C	9	Demoiselles Cholet								50		60	0	0	......			
1100 D	"	Messire Flavien Cholet								50		125	0	0	......			
1101 E	"	Anselme Desjardins								50		150	0	0	......			
1102 A	23	John Duffy							1			250	0	0	......			
1103 B	"	Veuve Amable St. Denis								75		125	0	0	......			
1104 C	"	Martin Barrette								50		125	0	0	......			
1105 D	"	John Fletcher							1	214		600	0	0	......			
1106 E	"	Joseph Duchesne								75		100	0	0	......			
1107 F	"	Antoine Bélanger								25		50	0	0	......			
1108 G	"	Magloire Tanguay								60		75	0	0	......			
1109 H	"	Charles Sabourin								25		25	0	0	......			
1110 I	"	Désiré Sabourin								25		25	0	0	......			
1111 J	"	François Durocher								25		25	0	0	......			
1112 K	"	Barnabé Sabourin								25		25	0	0	......			
1113	24	Alexis Varin								25		80	0	0	......			
1114	"	Joseph Tassé								25		80	0	0	......			
1115	"	François Séguin								25		80	0	0	......			
1116	"	Jean Bte. Mongenais								50		180	0	0	......			
1117	"	Charles Boucher								25		50	0	0	......			
1118	"	Jean Bte. Nantelle								25		70	0	0	......			
1119	"	L'Œuvre et Fabrique							7			......			......			
1120	"	Ignace Dumouchel							1	50		250	0	0	......			
1121	"	Héritiers Larocque							1			150	0	0	......			
1122	23	Joseph Rielle								31		25	0	0	......			
1123	"	Dr. André Séguin								75		100	0	0	......			
1124	"	Antoine W. Charlebois								75		150	0	0	......			
1125	"	La Corporation des Ecoles							1			......			......			
		Village de la Pointe Fortune. Emplacements sur les Lots Nos. 45 et 46 des continuations de la Baie.																
1126		Alexander et James Lamb							2			100	0	0	......			
1127		Hilastry Birss								50		40	0	0	......			
1128		Thomas Roy								25		40	0	0	......			
1129		John Bird								50		40	0	0	......			
1130		John Crosby								50		75	0	0	......			
1131		William Kirby							1			100	0	0	......			
1132		Dame Alexander Grant								25		12	0	0	......			

No. de référence.	No. du Terrier.	NOMS DES CENSITAIRES.	ÉTENDUE DE LA CONCESSION OU DU TERRAIN POSSÉDÉ. FRONT. Arpents.	Perches.	Pieds.	PROFONDEUR. Arpents.	Perches.	Pieds.	SUPERFICIE. Arpents.	Perches.	Pieds.	Emplacements ou Lots à bâtir, ou pour d'autres fins que pour des fins agricoles. VALEUR. £	s.	d.	Montant de la Rente Constituée à être payée par le Censitaire. £	s.	d.
		Village de la Pointe Fortune, etc.—(Suite.)															
1133		John Donegani								50		18	0	0	.....		
1134		Narcisse St. Denis							1			300	0	0	.....		
1135		John Crosby								50		100	0	0	.....		
1136		Alexandre St. Denis							1			250	0	0	.....		
1137		Polly Fox McDonald							1			100	0	0	.....		
1138		Archibald Cameron							1			75	0	0	.....		
1139		André Roy								25		15	0	0	.....		
1140		J. Bte. Roquebrune							1			25	0	0	.....		
1141		Thomas Ross								50		12	0	0	.....		
1142		Succession de Madame Rin								50		12	0	0	.....		
1143		Succession de J. R. Cushing								25		25	0	0	.....		
1144		Alexander McLaughlan							4			100	0	0	.....		
		Concession de la Rivière à la Graisse.															
1145	22	Charles Sabourin								50		25	0	0	.....		
1146	"	Joseph Poitras								75		40	0	0	.....		
1147	"	Joseph Lépine								50		33	6	8	.....		
1148	"	Hyacinthe Lépine								25		25	0	0	.....		
1149	"	François Bertrand								25		20	0	0	.....		
		Concession St. Guillaume, Nord.															
1150	17	Pierre Brouillard								50		10	0	0	.....		
1151	19	D. Thauvette								50		20	0	0	.....		
1152	"	Frs. Séguin								25		30	0	0	.....		
1153	"	Benjamin Séguin								50		20	0	0	.....		
1154	25	J. O. Bastien								50		40	0	0	.....		
1155	"	Joseph Perrier								36		40	0	0	.....		
1156	"	James Madden								50		25	0	0	.....		
1157	"	J. B. Mongenais								50		25	0	0	.....		
1158	26	Joseph Gariépy								50		25	0	0	.....		
1159	"	Andre Lauzon								50		25	0	0	.....		
1160	"	Hermas Payment								50		20	0	0	.....		
1161	27	Cornelius McGreevy								30		65	0	0	.....		
1162	"	Veuve Lacroix								50		15	0	0	.....		
1163	31	Martin Sarazin								25		5	0	0	.....		

Nos de référence.	Nos du Terrier.	NOMS DES CENSITAIRES.	ÉTENDUE DE LA CONCESSION OU DU TERRAIN POSSÉDÉ. FRONT. Arpents.	Perches.	Pieds.	PROFONDEUR Arpents.	Perches	Pieds.	SUPERFICIE. Arpents.	Perches.	Pieds.	Emplacements ou Lots à bâtir, ou pour d'autres fins que pour des fins agricoles. VALEUR. £ s. d.	Montant de la Rente Constituée à être payée par le Censitaire. £ s. d.	Voyez référence au bas.
		Concession St. Guillaume, Sud.												
1164	9	J. Bte. Dumoulin								50		20 0 0	.....	
1165	20	André Prévost								50		30 0 0	.....	
1166	24	Frs. Rouleau								50		65 0 0	.....	
1167	25	Julien St. Denis								40		70 0 0	.....	
1168	"	Francis Madden								40		30 0 0	.....	
1169	"	Do.								40		60 0 0	.....	
1170	"	Do.								40		35 0 0	.....	
1171	"	Emery Lalonde								40		50 0 0	.....	
1172	"	Joseph Bertrand								50		90 0 0	.....	
1173	"	Emery Lalonde							1	50		100 0 0	.....	
1174	26	Owen McCabe								36		90 0 0	.....	
1175	"	Bazile Turpin								18		30 0 0	.....	
1176	"	Ovide Peltier								18		30 0 0	.....	
1177	"	Emery Lalonde								19	162	45 0 0	.....	
1178	28	George Séguin							1			50 0 0	.....	
1179	44	Joseph Létang								48		35 0 0	.....	
		Première Concession.												
1180	2	François Séguin								½		30 0 0	.....	
1181	"	Amable Mallet								½		30 0 0	.....	
1182	"	François Mallet								½		30 0 0	.....	
1183	11	George Mallet			129	2						40 0 0	.....	
		Concession du Domaine à la Raquette.												
1184	5	Pierre Lacombe							2			50 0 0	.....	
		Concession Rivière à la Graisse, Sud.											.....	
1185	38	J. Bte. Brunet	½			1						25 0 0	.....	
		Concession Rivière à la Graisse, Nord.												
1186	1	Charles Millet							½			15 0 0	.....	
1187	2	Augustin Millet							½			25 0 0	.....	
1188	3	Veuve Frs. Fagnan	¼			1						30 0 0	.....	
1189	5	Firmin Patrice							½			25 0 0	.....	
1190	26	Régis Villeneuve	½			3						50 0 0	.....	
1191	33	Antoine Robert							4			150 0 0	.....	
1192	43	Joseph Perrier							½			30 0 0	.....	

No. de réference.	No. du Terrier.	NOMS DES CENSITAIRES.	ÉTENDUE DE LA CONCESSION OU DU TERRAIN POSSÉDÉ. FRONT. Arpents.	Perches.	Pieds.	PROFONDEUR. Arpents.	Perches.	Pieds.	SUPERFICIE. Arpents.	Perches.	Pieds.	Emplacements ou Lots à bâtir, ou pour d'autres fins que pour des fins agricoles. VALEUR. £ s. d.	Montant de la Rente Constituée à être payée par le Censitaire. £ s. d.
		Première Concession de la Baie.											
1193	9	Joseph Lefebvre							½			30 0 0	.....
1194	"	Bazile Gauthier			80			80				12 10 0	.....
		Conces. Ste. Magdeleine, Nord.											
1195	9	Alfred Tessier							1			40 0 0	.....
		Conces. Ste. Magdeleine, Sud.											
1196	1	Jean N. Brazeau	1			4						20 0 0	.....
1197	3	François Benoit	1			3						30 0 0	.....
1198	4	J. Bte. Rochon	1			3						20 0 0	.....
1199	6	Antoine Lemaire	½			1						75 0 0	.....
		Concession St. George, Nord.											
1200	A	James Berry	3			15			45			.....	1 12 1½
1201	B	Joseph Brazeau	3			10			30			.....	0 19 9
		Village Bingham, Sud.											
1202	30	Dominique Cardinal							2			25 0 0	0 15 0
		Village Bingham, Nord.											
1203	30	Jean Mallet							2			25 0 0	0 15 0
1204	14	Malcolm Gélineau							2			25 0 0	0 15 0
1205	9	Ignace Dumouchel							2			12 10 0	0 15 0
1206	14	Frs. Bedard							2			12 10 0	0 15 0
1207	26	J. Bte. Larocque							2			12 10 0	0 15 0
1208	27	Do.							2			12 10 0	0 15 0
1209	31	André Chèvre							2			12 10 0	0 15 0
		Village de Rigaud.											
1210	22	Tancrède Patrice	¼			½						30 0 0	.....
1211	24	J. Bte. Mongenais	½			½						600 0 0	.....
1212	25	Succession Chs. Larocque, père							2			75 0 0	.....
									55905	7	81	£8437 6 8	£1310 14 1.

(1) Les emplacements de cette seigneurie, excepte ceux du Village Bingham, ne paient pas de Cens et Rentes, parce que les lots de terre ils sont distraits, en restent chargés ; mais ils demeurent toujours sujets aux autres droits et devoirs seigneuriaux.

PROVINCE DU CANADA,
BAS CANADA.

Je, soussigné, NORBERT DUMAS, un des Commissaires en vertu de l'Acte Seigneurial de 1854, certifie avoir fait, conformément à la loi, le présent Cadastre de la Seigneurie de Rigaud. Et maintenant, en procédant à clore, comme je clos finalement, par les présentes, le dit Cadastre, je fixe la valeur totale des divers droits et biens lucratifs de la dite Seigneurie aux sommes suivantes, viz :—

	$	cts.
1. Valeur des Cens et Rentes	87380	46
2. Valeur des Lods et Ventes :		
Pour la classe des Fonds agricoles	20947	21
Pour la classe des Emplacements	2010	00
3. Valeur des rentes annuelles payables à la place des lods et ventes par les fonds commués quant au droit de lods et ventes	36262	33
4. Valeur du moulin banal	8000	00
5. Valeur du Manoir et Domaine Seigneuriaux	8000	00
6. Valeur des terres non-concédées	800	00
	$163400	00

La Seigneuresse n'a droit à aucune autre indemnité, et il n'y a aucuns autres droits ni biens lucratifs à estimer dans cette dite Seigneurie, outre ceux qui apparaissent et qui sont énumérés ci-dessus.

De sorte que la valeur totale de la dite Seigneurie se trouve être de la somme de cent soixante-et-trois mille quatre cents piastres, à laquelle somme je la fixe.

Daté à Montréal, le 26 Octobre, 1858.

NORBERT DUMAS,

Commissaire.

PROVINCE DU CANADA,
BAS CANADA,
District de Montréal.

Dans la Cour pour la Révision des Cadastres faits en vertu de l'A... Seigneurial de 1854 et ses amendements.

Mercredi, le Vingt-neuvième jour de Mai, mil huit cent soixante-et...

PRÉSENTS :

H. JUDAH,
S. LELIÈVRE,
C. DELAGRAVE,
Ecuyers, Commissaires-Réviseurs.

D'après le jugement de cette cour, rendu ce jour, Dame Marie Charlotte Chartier de Lot... veuve de feu William Bingham, la Seigneuresse de cette Seigneurie, est renvoyée des conclusions p... prises dans sa requête, demandant la révision du présent Cadastre ; et le dit Cadastre est co... maintenu en son entier, tel que fait et complété par le Commissaire chargé de sa confection, et tel... tout apparait actuellement au dit cadastre.

Et en foi de tout ce que dessus nous avons signé.

HENRY JUDAH,
S. LELIÈVRE,
C. DELAGRAVE,
Commissaires-Révis...

Province du Canada,
Bas Canada.

Je, soussigné, HENRY JUDAH, un des Commissaires en vertu de l'Acte Seigneurial Refondu, ... fait, en triplicata et conformément à la loi, le présent Cadastre abrégé de la Seigneurie de Rigaud.

Les rentes constituées payables à la Seigneuresse de cette Seigneurie, par les censitaires d... et la valeur des droits casuels, pour l'abolition desquels une indemnité est accordée, par le Gou... de cette Province, à la dite Seigneuresse, pour le rachat du droit de Lods et Ventes, sont celles ... apparaissent au présent Cadastre.

De plus les droits de la couronne, dans cette Seigneurie, consistent dans le droit de Quint, ... droit de Quint est computé en faisant une année commune sur le Quint accru dans le Bas Canada, ... les vingt-cinq années immédiatement antérieures à la passation de l'Acte Seigneurial de 1854, et ... la dite Seigneurie, en vertu des dispositions du dit acte, et se monte à une somme annuelle de ... deux piastres et cinquante-cinq centins..... £122 5s

Et en foi de tout ce que dessus, j'ai signé.

Montréal, 24 Janvier 18...

No. 100.

CANADA, B. C.

Procédés sous l'Acte Seigneurial de 1854 et ses amendements.

CADASTRE ABRÉGÉ

DE LA

SEIGNEURIE DE ROSALIE,

POSSÉDÉE PAR DAME ROSALIE EUGÉNIE DESSAULLES, EPOUSE DE MAURICE LAFRAMBOISE, ECUYER.

Fait le 24 Janvier, 1861, par HENRY JUDAH, Ecuyer, Commissaire.

C

No. de référence.	No. du Terrier.	
		Con
1	1	Hérit
2	"	Mich
3	"	Jean
4	2	Louis
5	"	Louis
6	3	Eusè
7	"	Augu ne
8	"	Eusè
9	4	Charl
10	"	Augu
11	"	Ambr
12	"	Louis
13	"	Augu
14	"	Josep
15	5	Louis
16	"	Franç
17	"	Josep
18	"	Jean
19	6	
20	"	Amab
21	"	Jean
22	"	Joseph
23	7	
24	"	Joseph
25	"	Séraph
26	"	Touss
27	8	Amab
28	"	Eusèb
29	"	Amab
30	9	Joseph
31	10	Ambr
32	"	D[illegible]
33	11	R[illegible]
34	"	Julien
35	12	Franç

1 *Ros*

Numéro de référence.	Numéro Ferme.	NOMS DES CENSITAIRES.	ETENDUE DE LA CONCESSION OU DU TERRAIN POSSÉDÉ. FRONT. Arpents	Perches	Pieds.	PROFONDEUR. Arpents.	Perches.	Pieds.	SUPERFICIE. Arpents	Perches	Pieds.	Emplacements ou Lots à bâtir, ou pour d'autres fins que celle des fins agricoles. VALEUR.	Montant de la Rente Constituée à être payée par le Censitaire, tel que fixé par la Cour de Revision.	Voyez référence au bas.
		Concession nord de Salvail.										£ s. d.	£ s. d.	
1	1	Héritiers Jean Richard	...	7	9	10			30				0 4 9½	
2	"	Michel Richard	...	7	9	40			30				0 4 8½	
3	"	Jean Bte. Phaneuf	1	5		40			60				0 9 7	
4	2	Louis Gariépy	1	5		39	6		59	40			0 12 7	
5	"	Louis Phaneuf	1	5		38	9		58	35			0 12 6½	
6	3	Eusèbe Gaudet	1	5		38	6		57	90			0 14 6½	
7	"	Augustin et Jean Bte. Kimineur dit Lallamme	1			38	4		38	10			0 7 8¼	
8	"	Eusèbe Richard	...	5		38	1		19	20			0 3 10¼	
9	4	Charles Allard	...	5		38	2		19	10			0 3 9¼	
10	"	Augustin Carignan	...	5		38			19				0 3 9¼	
11	"	Ambroise Goulet	...	5		38		9	19				0 5 3¾	
12	"	Louis Hamelin dit Lagumière	...	5		38			19				0 3 9¼	
13	"	Augustin Fontaine	...	7	9	38			28	50			0 5 8	
14	"	Joseph Fontaine	...	2	9	38			9	50			0 4 11½	
15	5	Louis Vigeant	...	7	9	36	7		27	45			0 5 6½	
16	"	François Larue	...	7	9	36	7		27	45			0 5 6¼	
17	"	Joseph Banlier dit Laperche	2	2	9	36	7		82	57			0 16 5¼	
18	"	Jean Bte. Leblanc	2	2	9	36	5		82	13			0 16 3¾	
19	6	Do.	1	5		36	5		54	75			0 10 6½	
20	"	Amable Girard	...	5		36	5		18	25			0 3 7¼	
21	"	Jean Bourgeois							15	10			0 3 0¼	
22	"	Joseph Bousquet							16	50			0 3 3½	
23	7	Do.	1	1	4½	36		9	40	50			0 8 1	
24	"	Joseph Allard	...	5		36			18				0 3 7¼	
25	"	Séraphin Gaudet	1			36			36				0 7 2	
26	"	Foussaint Chenet	...	5		36			18				0 3 7¼	
27	8	Amable Lozeau	1	5		37			55	50			0 11 0⅝	
28	"	Eusèbe Archambault	1			37			37				0 7 4½	
29	"	Amable Lozeau	...	5		37			18	50			0 3 8¼	
30	9	Joseph Auger	3			37			111				0 10 11½	
31	10	Arthur Clerger	2	5		37			92	50			0 10 2¾	
32	"	Dame Jean Bte. Hurat	...	5		37			18	50			0 2 3	
33	11	Rév. Narcisse Guertin	2			36			72				0 14 4	
34	"	Julien Chenet	1			35			35				0 6 11¼	
35	12	François Giroux	2	9	9	35			103	25			1 0 5¼	

1 *Rosalie.*

No. de référence.	No. du Terrier.	NOMS DES CENSITAIRES.	ÉTENDUE DE LA CONCESSION OU DU TERRAIN POSSÉDÉ. FRONT. Arpents.	Perches.	Pieds.	PROFONDEUR. Arpents	Perches.	Pieds.	SUPERFICIE. Arpents.	Perches.	Pieds.	Emplacements ou Lots à bâtir, ou pour d'autres fins que pour des fins agricoles. VALEUR. £ s. d.	Montant de la Rente Constituée à être payée par le Censitaire, tel qu'établi par la Cour de Révision. £ s. d.	Observations.
		Concession nord de Salvail.—(Suite.)												
36	12	Denis Charron		7	9	33	5		25	12	162		0 5 0	
37	"	Pierre Benoit	1	1	4½	33	5		37	68	243		0 7 6	
38	"	Joseph Goulet	1	1	10	33	5		38	71	36		0 7 8	
39	13	Eusèbe Gaudet et Jean Bte. Kimineur	1			35			35				0 8 11	
40	"	Louis Guillaume Dillaire		5		35			17	50			0 3 6	
41	"	Toussaint Marcel Lajoie		5		35			17	50			0 3 6	
42	13, 14	Jean Bte. Richard	2			33	6		67	20			0 13 4	
43	14	Michel Richard		5		34	5		17	25			0 3 5½	
44	"	Jean Bte. Chenet		5		34	5		17	25			0 3 5½	
45	"	Florentin Vigeant		5		35			17	50			0 3 6	
46	"	Jean Bte. Kimineur		5		35			17	50			0 3 6	
47	15	Jean David Bourdages	1			34	2	9	34	25			0 8 3	
48	"	Charles Anger		5		34	2	9	17	12	162		0 3 5½	
49	"	Eusèbe Richard		5		34	2	9	17	12	162		0 4 5½	
50	"	Augustin Leblanc		9	7	34	2	9	32	72	162		0 6 6	
51	16	Paul V. dit Godbois et Joseph Brodeur	3			33	7		101	10			1 0 1	
52	17	Pierre Benoit	1	4	16	33	1	9	48	25			0 12 0	
53	"	Séraphin Benoit	1	4	16	33	1	9	48	25			0 12 0	
54	18	Jean Bte. Benoit	1			33	7	9	33	75			0 6 10¼	
55	"	Eustache et Pierre Charron	1			33			33				0 6 7	
56	"	Toussaint Archambault	1			34			34				0 6 9¼	
57	19	Joseph Anger	1			34	5		34	50			0 8 4½	
58	"	Jean Bte. Gaudet	1			35			35				0 6 11¾	
59	"	Jean Bte. Leblanc		5		35			17	50			0 3 6	
60	"	Augustin Girard							14	12			0 4 8½	
61	20	Augustin Bazinet	3			31	6		94	80			0 10 7½	
62	21	Do.	2			31	6		63	20			0 7 1	
63	21, 22	Joseph Leclerc	2			31	7		63	40			0 7 1	
64	22	Sophie Giasson	2			31	7		63	40			0 7 1	
65	23	Jean Bte. Kimineur	3			33			99				0 10 5½	
66	24	Jean Bte. Lussier		5		33			16	50			0 1 10½	
67	"	Héritiers Isidore Lussier	1			33			33				0 3 8½	
68	"	Frs. Xav. Lussier		5		33			16	50			0 1 10½	
69	"	Joseph Lussier		5		33			16	50			0 1 10½	

No. de référence.	No. du Terrier.	NOMS DES CENSITAIRES.	ÉTENDUE DE LA CONCESSION OU DU TERRAIN POSSÉDÉ. FRONT. Arpents	Perches	Pieds.	PROFONDEUR. Arpents	Perches	Pieds.	SUPERFICIE. Arpents	Perches	Pieds.	Emplacement ou Lotsà bâtir, ou pour d'autres fins que pour des fins agricoles. VALEUR. £ s. d.	Montant de la Rente Constituée à être payée par le Censitaire, tel qu'établi par la Cour de Revision. £ s. d.	Voyez référence au bas.
		Concession nord de Salvail.—(Suite.)												
70	24	Ludger Lussier		5		33			16	50			0 1 10½	
71	25	Claude Bousquet		3		35			105				1 0 10½	
72	26	Gabriel Ledoux		3		35			105				1 0 8½	
73	27	Isaac Goulet	2	9	9	35			103	25			0 1 3	
74	28	Michel Brouillet, fils				31			102				0 11 5	
75	29	Do.		3		31			102				0 11 5	
76	30	Do.		2		31			68				0 7 7½	
77	31	Michel Brouillet *et al*		1		32			32				0 3 6	
78	"	Jean Bte. Turcot		2		32	6		65	20			0 6 11½	
79	"	Augustin Arpin dit Poitevin							1				0 0 1½	
80	32	Do.		3		33			99				0 11 1½	
81	33	Frs. Chapdelaine dit Larivière		2		30			60				0 6 9	
82	34	Augustin Messier		2	5	30			75				0 8 5	
83	35	Raphael Messier		2	5	30			75				0 8 5	
84	36	Isidore Bernard		3		30			90				0 10 1	
85	37	Do.		1	5	30			45				0 3 2¼	
86	"	Henri Lévi Archambault		1	5	26			39				0 2 8¾	
87	"	Ambroise Chenet		1	5	1			6				0 0 6	
88	38	Veuve Antoine Gosselin		1	5	30			45				0 5 0½	
89	"	Frs. Chapdelaine dit Larivière		1	5	30			45				0 5 0½	
90	39	Pierre Auger		3	6	30			91				0 4 9½	
91	40	Jean Bte Leblanc		1	8	30			54				0 2 10½	
92	41	Louis Hus dit Millet		4		30			120				0 13 5½	
93	42	Frs. Chapdelaine dit Larivière		3		30			90				0 10 1	
94	43	Jos. Chapdelaine dit Larivière		2	15	30			62	50			0 3 2½	
95	44	Louis Audet dit Lapointe		2		30			60				0 3 4¼	
96	45	Do.		2		30			60				0 3 4¼	
		Concession sud de Salvail.												
97	15	Louis Millet							21	88	20		0 5 0¾	
98	"	Martial Lavallée		1		15			15				0 3 0¾	
99	"	Godfroi Brouillet		3		15			7	50			0 1 6¾	
100	"	Louis Turcot		3		15			7	50			0 1 6¾	
101	"	——— Lemieux		3		15			7	50			0 1 6¾	
102	"	François Chapdelaine		3		15			7	50			0 1 6¾	
103	"	Veuve Louis Turcot							3				0 1 0½	

No. de référence	No. au Terrier	NOMS DES CENSITAIRES.	ÉTENDUE DE LA CONCESSION OU DU TERRAIN POSSÉDÉ. FRONT. Arpents	Perches	Pieds	PROFONDEUR. Arpents	Perches	Pieds	SUPERFICIE. Arpents	Perches	Pieds	Emplacements ou Lots à bâtir, ou pour d'autres fins que pour des fins agricoles. VALEUR.	Montant du Cens … £	s.	d.
		Concession sud de Salvail.— (Suite.)										£ s. d.	£	s.	d.
104	46	Noel Tetro							10			......	0	2	[illegible]
105	"	Pierre Marc-Aurèle							3	90		......	0	0	10
106	"	André Berard							3	25		......	0	0	[illegible]
107	47	Prudent Guertin et Louis Marcil		5		30			15			......	0	3	[illegible]
108	"	François Chapdelaine		5		15			7	50		......	0	1	[illegible]
109	"	Louis Marcil		5		15			7	50		......	0	1	[illegible]
110	"	Joseph Normandin		2	9	30			7	50		......	0	1	[illegible]
111	"	Jean Bte. Leblanc		2	9	30			7	50		......	0	1	[illegible]
112	"	Augustin Archambault		5		15			7	50		......	0	1	[illegible]
113	"	Prudent Palardis		5		15			7	50		......	0	1	[illegible]
114	"	François Bouvier	1			30			30			......	0	5	11
115	48	Jos. Chapdelaine dit Beaulac	1			30			30			......	0	5	11
116	"	Héritiers Charles Gari[illegible]	2			30			60			......	0	11	11
117	49	Edouard Charpentier		7	9	15			11	25		......	0	2	[illegible]
118	"	Lévi Archambault		7	9	15			11	25		......	0	2	[illegible]
119	"	Jean Bte. Turcot	1	5		15			22	50		......	0	1	5
120	"	Veuve Messier		7	9	30			22	50		......	0	1	5
121	"	Augustin Charron	1			30			30			......	0	5	11
122	50	Augustin Chartier	1			30			30			......	0	5	11¾
123	"	Jacques Deschamps *et ux.*		5		30			15			......	0	3	0¾
124	"	Louis Dussault		5		30			15			......	0	3	0¾
125	"	Frs. Xav. Desmarais	1			30			30			......	0	5	11
126	51	Michel Guertin	1			30			30			......	0	5	11
127	"	Isidore Yvon	1			30			30			......	0	5	11
128	"	Héritiers Abraham Gaumont	1			30			30			......	0	5	11
129	52	Michel Girouard		5		20			10			......	0	2	0¾
130	"	Louis Meunier dit Lapierre		5		10			5			......	0	1	0¾
131	"	Moïse Préfontaine		5		30			15			......	0	3	0¾
132	"	Flavien Guertin		5		30			15			......	0	3	0¾
133	"	Louis St. Germain et Augustin Morin	1			30			30			......	0	5	11
134	"	Jean Bte. Avarre	1			30			30			......	0	5	11
135	"	Martial Guertin	1			30			30			......	0	5	11
136	"	Charles Guyon dit Dutilly	1			30			30			......	0	5	11
137	53	Jean Bte. Michon	1			30			30			......	0	8	11

Nos de référence	No du Terrier	NOMS DES CENSITAIRES.	ÉTENDUE DE LA CONCESSION OU DU TERRAIN POSSÉDÉ — FRONT — Arpents	Perches	Pieds	PROFONDEUR — Arpents	Perches	Pieds	SUPERFICIE — Arpents	Perches	Pieds	Emplacements ou bâtis à bâtir, ou pour d'autres fins que pour des fins agricoles — VALEUR.	Montant de la Rente Constituée à être payée par le Censitaire, tel qu'établi par la Cour de Révision	Voyez référence au bas.
		Concession sud de Salvail.— (Suite.)										£ s. d.	£ s. d.	
138	53	François Desmarais	1			30			30			.....	0 5 11¾	
139	"	Joseph Chartier	1			30			30			.....	0 5 11¾	
140	54	Jean Bte. Chenet		5		30			15			.....	0 3 0¼	
141	"	Simon Talon Lespérance	1	5		30			15			.....	0 8 11½	
142	"	Eusèbe Dufresne		5		30			15			.....	0 3 0¼	
143	"	Messire Joseph Beauregard		5		30			15			.....	0 3 0¼	
144	55	Frs. et Dame Veuve Michon	3			30			90			.....	0 17 10¾	
145	56	Antoine et Alexis Millet	1	5		30			45			.....	0 8 11½	
146	"	Jean Bte. Bergeron	1	5		30			45			.....	0 8 11½	
147	57	Henri Archambault	3			30			90			.....	0 17 10¾	
148	58	Vve. et Hérts. Frs. Charpentier	3			30			90			.....	0 17 10¾	
149	59	Nicolas Guertin	2	5		30			75			.....	0 14 11¼	
150	60	Joseph Racette	2	5		30			75			.....	0 14 11¼	
151	61	Calixte Gazail, *et ux*	3			30			90			.....	0 17 10¾	
152	"	Ambroise Benoit	1			30			30			.....	0 5 11¾	
153	62	Nicholas Guertin	3			30			90			.....	0 17 10¾	
154	63	Clément Bernard	2			30			60			.....	0 11 11½	
155	"	Vve. Nicolas Fournier	1			30			30			.....	0 5 11¾	
156	64	Jean Bte. Berthiaume	2			30			60			.....	0 6 9	
157	65	François Decelles	2			30			60			.....	0 7 9	
158	"	Louis Beaulieu	2			30			60			.....	0 7 9	
159	66	Joseph Plante	1	5		30			45			.....	0 8 0½	
160	"	Jean Bte. Leblanc, *et ux*	1	5		30			45			.....	0 5 0½	
161	67	François Giasson	2			30			60			.....	0 6 9	
162	"	Ambroise Giasson	1			30			30			.....	0 3 4½	
163	68	Do.	3			30			90			.....	0 10 1	
164	69	Gabriel Ledoux *et ux*	3			30			90			.....	0 10 1	
165	70	Sophie Giasson	3			30			90			.....	0 13 2½	
166	71	François Leclerc	1	5		28			42			.....	0 4 8½	
167	"	Michel Brouillet							4	80		.....	0 0 6¾	
168	71.72	Henri Archambault	3			30			90			.....	0 4 1¾	
169	72	Ubalde Millet	1	5		30			45			.....	0 5 0½	
170	73	Do.	1	5		30			45			.....	0 5 0½	
171	"	Louis Turcot	1	5		30			45			.....	0 5 0½	
172	74	Lévi Archambault	3			30			90			.....	0 10 1	



IMAGE EVALUATION TEST TARGET (MT-3)

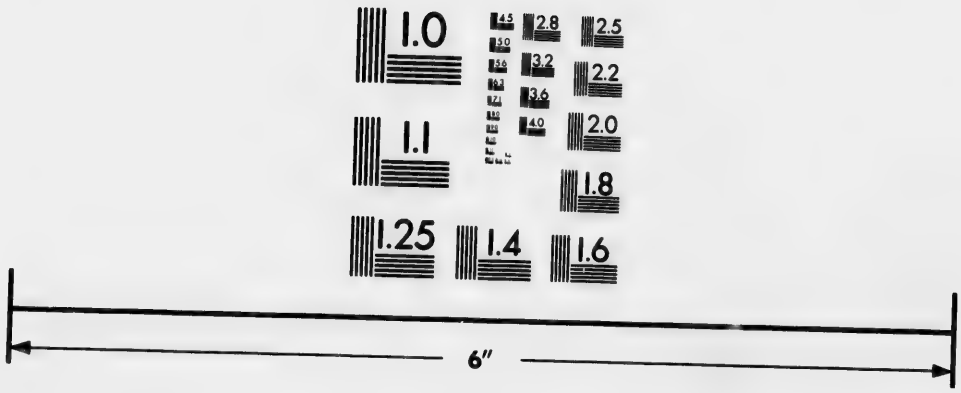





Photographic Sciences Corporation

23 WEST MAIN STREET
WEBSTER, N.Y. 14580
(716) 872-4503

No. de référence.	No. du Terrier.	NOMS DES CENSITAIRES.	ÉTENDUE DE LA CONCESSION OU DU TERRAIN POSSÉDÉ. FRONT. Arpents.	Perches.	Pieds.	PROFONDEUR. Arpents.	Perches.	Pieds.	SUPERFICIE. Arpents.	Perches.	Pieds.	Emplacements ou Lots à bâtir, ou pour d'autres fins que pour des fins agricoles. VALEUR. £ s. d.	Montant de la Rente Constituée à être payée par le Censitaire, tel qu'établi par la Cour de Revision. £ s. d.
		Concession sud de Salvail.—(Suite.)											
173	75	Pierre Messier	3	...	...	30	...	...	90	...	...	.....	0 10 1
174	76	Louis Audette dit Lapointe	3	...	...	30	...	...	90	...	...	.....	0 10 1
175	77	François Chapdelaine dit Larivière	2	...	...	30	...	...	60	...	...	.....	0 6 9
176	78	Louis Turcot	2	...	...	30	...	...	60	...	...	.....	0 6 9
177	"	François Chapdelaine	3	...	...	30	...	...	90	...	...	.....	0 10 1
178	79	Joseph Beaulac Larivière	2	...	...	30	...	...	60	...	...	.....	0 6 9
179	80	Godfroi Brouillet	2	...	...	30	...	...	60	...	...	.....	0 6 9
180	"	Joseph Carpentier	2	...	...	30	...	...	60	...	...	.....	0 6 9
181	81	Do.	...	7	9	30	...	...	2	50	...	.....	0 2 6½
182	"	Joseph Beaulac	2	2	9	30	...	...	67	50	...	.....	0 7 7½
183	82	Do.	...	4	5	30	...	...	13	...	...	.....	0 1 6
184	"	Louis Audette	...	...	...	...	...	...	6	...	...	.....	0 0 7¼
185	"	Jean Bte. Chenet	2	5	13	16	...	...	41	...	...	.....	0 4 7¼
186	83	Do.	2	...	...	16	...	...	32	...	...	.....	0 3 7¼
187	"	Joseph Beaulac	1	...	...	16	...	...	16	...	...	.....	0 1 9¾
188	"	———	3	...	...	14	...	...	42	...	...	.....	0 4 7¼
189	84	Martial Lavallée	2	2	9	30	...	...	67	50	...	.....	0 7 6¾
190	"	Joseph Gauvin	...	7	9	30	...	...	22	50	...	.....	0 2 6¼
191	85	Do.	3	...	...	30	...	...	90	...	...	.....	0 10 1
192	86	François Chapdelaine	3	...	...	30	...	...	90	...	...	.....	0 10 1
193	87	Veuve Antoine Gosselin	2	2	9	30	...	...	67	50	...	.....	0 7 8¾
194	"	Antoine Millet	...	7	9	25	...	...	18	75	...	.....	0 2 2
195	"	Antoine Part	...	...	40	...	...	50	...	...	...	15 0 0	0 0 0½
196	"	Joseph Lemieux	2	...	...	3	...	...	6	...	...	.....	0 0 6½
		Concession Ste. Rose.											
197	88	Messire J. A. Provinçal	3	...	...	36	5	...	109	50	...	.....	1 1 9¼
198	89	Edouard Rivoux	1	7	9	36	5	...	63	87	162	.....	0 12 9
199	"	Michel Girouard	...	2	9	36	5	...	9	12	162	.....	0 1 10½
200	90	Prudent Proulx	2	...	...	36	8	...	73	60	...	.....	0 14 7¾
201	91	Augustin Yvon	2	...	...	36	2	9	72	50	...	.....	0 14 5
202	92	Etienne Dulude	2	...	...	36	2	9	72	50	...	.....	0 14 5
203	"	François Charron	2	...	...	30	...	...	60	...	...	.....	0 11 11½
204	93	Jean Bte. Pepin dit Lachance	2	...	...	30	...	...	60	...	...	.....	0 11 11½
205	"	Charles Fluet	2	...	...	30	...	...	60	...	...	.....	0 11 11½

No. de référence.	No. du Terrier.	NOMS DES CENSITAIRES.	ÉTENDUE DE LA CONCESSION OU DU TERRAIN POSSÉDÉ. FRONT. Arpents	Perches	Pieds.	PROFONDEUR. Arpents.	Perches.	Pieds.	SUPERFICIE. Arpents.	Perches.	Pieds.	Emplacements ou Lots à bâtir, ou pour d'autres fins que pour des fins agricoles. VALEUR. £ s. d.	Montant de la Rente Constituée à être payée par le Censitaire, tel qu'établi par la Cour de Révision. £ s. d.	Voyez référence au bas.
		Concession Ste. Rose.— (Suite.)												
206	94	François Charron	2			30			60				0 14 11½	
207	"	Jean Leblanc	2			33	6		67	20			0 13 4½	
208	95	Flavien Chartier	2			35	3		70	60			0 18 6¼	
209	96	Michel Girouard	1 2	5 5		22 16			73				0 14 6½	
210	"	Antoine Barron		7	9	12			9				0 1 10	
211	"	Louis Barron		7	9	12			9				0 1 10	
212	"	Hilaire, François et Louis Bernier	1	5		17	5		26	25			0 5 2¾	
213	"	Pierre Grenier		5		20			10				0 2 0¼	
214	"	Louis Gazail dit St. Germain		5		20			10				0 2 0¼	
215	97	Charles Lacroix et Jean Bte. Plante							118	20	60		1 3 5¼	
216	98	Côme Meunier							79	20			0 15 9	
217	"	Louis Gagnon	1			5			5				0 1 0½	
218	"	Les Commissaires d'Ecole							1			60 0 0	0 0 0½	
219	99	François Bernard	2			41			82				0 16 3¾	
220	100	Amable Charpentier	2			20			40				0 7 11½	
221	"	Héritiers Antoine Rodier et Jean Bte. Laplante	2			18			36				0 7 2¼	
222	"	Jean Calixte Bernard	2			36	5		73				0 14 6½	
223	101	Jean St. Pierre	2			36			72				0 14 4	
224	102	Joseph Fitzchat	2			36	4		68	80			0 13 8½	
225	"	Edouard Bernard							37	12	162		0 7 4½	
226	103	Jean Bte. Prunier	2			35			70				0 13 11¼	
227	104	François Loranger							60				0 11 11½	
228	"	Edouard Michon	1			8			8				0 1 7½	
229	"	Antoine Bonin	1			8			8				0 1 7½	
230	"	Jean Bte. Gauvin	1			8			8				0 1 7½	
231	"	Lévi Archambault	1			8	5		8	50			0 1 8½	
232	"	Joseph Choquette	3			10	2	9	3	75			0 6 1¾	
233	"	Charles Chabot	1	5		12			18				0 3 7½	
234	105	Frs. Chapdelaine dit Beaulac	2			12			24				0 4 9½	
235	"	Antoine Trottier	1			12			12				0 2 3	
236	"	Michel Jarret	1	5		13			19	50			0 3 10½	
237	"	Emmanuel Gazail, *et al*		5		30			15				0 3 0¼	
238	106	J. M. Plamondon							46				0 9 2¼	

No. de référence.	No. du Terrier.	NOMS DES CENSITAIRES.	ÉTENDUE DE LA CONCESSION OU DU TERRAIN POSSÉDÉ. FRONT. Arpents.	Perches.	Pieds.	PROFONDEUR. Arpents.	Perches.	Pieds.	SUPERFICIE. Arpents.	Perches.	Pieds.	Emplacements ou Lots à bâtir, ou pour d'autres fins que pour des fins agricoles. VALEUR. £ s. d.	Montant de la Rente Constituée à être payée par le Censitaire, tel que réglé par la Cour de Révision. £ s. d.
		Concession Ste. Rose.— (Suite.)											
239	106	Joseph Laplante	1			20			20				0 4 0
240	107	Thomas et Edouard Ganvin	1			16			16				0 3 2
241	"	Alexis Brisard dit St. Germain		5		16			8				0 1 7
242	"	Pierre Desmarais		5		16			8				0 1 7
243	"	Charles Desmarais		5		18			9				0 1 10
244	"	Edouard Chabot	1			14	6		14	60			0 2 10
245	"	Toussaint Gagnon		5		16			8				0 1 7
246	"	Edouard Arpin		5		16			8				0 1 7
247	"	Magloire et Prudent Tétu	1	5		16			24				0 4 9
248	"	François Lapré		5		16			8				0 1 7
249	108	Pierre Drapeau		5		18			9				0 1 10
250	"	Antoine Roy dit Desjardins	1			18			18				0 3 7
251	"	Joseph Picard et C. Desmarais	1	5		18			27				0 5 4
252	109	Michel Côté et Edouard Normandin	1	5		18			27				0 5 1
253	"	Joseph Beauregard	1	5		28			42				0 8 6
254	110	Théophile Bergeron							92	37			0 18 4
255	"	Joseph Desmarais	1	5		30			45				0 8
256	111	Do.							87	75			0 1
257	112	Jean Bte. Bergeron		5		30			90				1 3 10
258	113	Joseph Desmarais		3		30			90				0 17 10
259	114	Jean Bte. Ledoux		3		30			90				0 17 10
260	115	Benjamin Roberge		2		31	5		63				0 12 6
261	"	François Brunel et Louis Joyal		2		30			60				0 11 11
262	116	Marie Louise Goyette et Jean Bte. Bergeron		2		30			60				0 16 5
263	117	Joseph Desmarais		3		26			78				0 15 6
264	"	Antoine Ganvin		2		24			48				0 9 7
265	118	Côme Meunier		2		24			48				0 9 7
266	119	Charles Chaput	1	5		30			45				0 8 11
267	119, 120	Louis Gazail		2	5	24			60				0 11 11
268	120	Paul Marois		2		26			52				0 10 4
269	121	Jean Métivier		3		14			42				0 8 4
270	"	Do.		3		5			15				0 3 0
271	122, 123	Joseph Beauregard		4		30			120				0 13 5
272	"	Edouard Arpin		1		30			30				0 3 4

No. de référence.	No. du Terrier.	NOMS DES CENSITAIRES.	ÉTENDUE DE LA CONCESSION OU DU TERRAIN POSSÉDÉ. FRONT. Arpents.	Perches.	Pieds.	PROFONDEUR. Arpents.	Perches.	Pieds.	SUPERFICIE. Arpents.	Perches.	Pieds.	Emplacements ou Lots à bâtir, ou pour d'autres fins que pour des fins agricoles. VALEUR. £ s. d.	Montant de la Rente Constituée à être payée par le Censitaire, tel qu'établi par la Cour de Revision. £ s. d.	Voyez référence au bas.
		Concession Ste. Rose.— (Suite.)												
273	122.123	Edouard Arpin	1	1		30			33				0 3 8½	
274	124	Pierre Bernard	1	5		20			30				0 3 4½	
275	"	Toussaint Deschamps	1	5		20			30				0 3 4½	
276	125	N. Bergeron	1	5		20			52	50			0 5 9½	
			1	5		15								
277	"	Louis Meunier	1	5		5			7	50			0 0 10¾	
278	126	Ignace Labrecque	3			20			60				0 6 9	
279	127	Christophe Desmarais	1	5		14			21				0 4 0½	
280	"	Lévi Archambault	1	5		14			21				0 4 0½	
281	"	Edouard Arpin	3			5			15				0 3 0¼	
282	"	Les Commissaires d'Ecole			60			100				25 0 0	0 0 0½	
		Concession du Ruisseau Rouge.												
283	128	Jean Calixte Bernard	2			34			68				0 19 6½	
284	129	François Leblanc, *et ux*	3			30			90				0 17 10¾	
285	130	François Racine	1			30			30				0 5 11¾	
286	"	André Racine	1			30			30				0 5 11¾	
287	"	André Chabot	1			30			30				0 5 11¾	
288	131	Joseph Bonin, Pierre Paul Avarre et Marguerite Racine	1	3		26			33	80			0 6 10¾	
289	"	Jacques Racine	1	3		27			35	10			0 6 11¾	
290	"	Charles Chabot	1	3		30			39				0 7 9¼	
291	"	George Gagnon							36				0 7 8¼	
292	132	Augustin Goulet	1			26			26				0 5 2¼	
293	"	Charles Chabot	1			27			27				0 5 4¾	
294	"	Jean Royer	1			20			20				0 4 0	
295	"	George Gagnon		5		20			10				0 2 0¼	
296	"	Joseph Laplante		5		20			10				0 2 0¼	
297	133	Antoine Brunel	1			16			16				0 3 2½	
298	"	Antoine Gendron	1			16			16				0 3 2½	
299	134	Do.	1			20			20				0 4 0	
300	"	Isidore et Antoine Bernard	1			20			20				0 4 0	
301	135	Do.	1	5		17			25	50			0 5 1	
302	136	Jean Simon Deschamps							20				0 4 0	
303	"	Louis Lapré							45				0 11 11½	
304	137	Paul Gazail							27	50			0 6 11¾	

No. de référence.	No. du Terrier.	NOMS DES CENSITAIRES.	ÉTENDUE DE LA CONCESSION OU DU TERRAIN POSSÉDÉ. FRONT. Arpents.	Perches.	Pieds.	PROFONDEUR. Arpents.	Perches.	Pieds.	SUPERFICIE. Arpents.	Perches.	Pieds.	Emplacements ou Lots à bâtir, ou pour d'autres fins que pour des fins agricoles. VALEUR. £ s. d.	Montant de la Rente Constituée à être payée par le Censitaire, tel qu'établi par la Cour de Revision. £ s. d.
		Concession du Ruisseau Rouge.—(Suite.)											
305	137	Joseph Gazail							5				0 1 0½
306	"	Jean Bte. Gazail							3	50			0 0 10½
307	"	Jean Bte. Charpentier							30				0 7 5¼
		Concession nord du Point du Jour.											
308	141	François Charron	1	8	2	29	6		55	25			0 11 0½
309	142	Charles Chabot, fils	2			30			60				0 11 11¼
310	143	Jacques Deschamps, *et ux*	1	5		30			45				0 8 11¼
311	"	Louis Dussault	1	5		30			45				0 8 11¼
312	141	Charles Chabot	3			30			90				0 17 10¼
313	145	Isidore Yvon	1	5		30			45				0 8 11¼
314	"	Augustin Yvon		5		30			15				0 3 0¾
315	"	Jean Bte. Laporte, *et ux*		5		30			15				0 3 0¾
316	"	Isidore Yvon		5		30			15				0 3 0¾
317	146	Michel Guertin	2	9		30			87				0 17 3¾
318	147	François Loranger	2			30			60				0 17 11¼
319	148	Olivier Garron	2			30			60				0 15 11¼
320	149	Augustin Charron	2			30			60				0 16 5¼
321	150	Jean Bte. Laplante et Héritiers Louis Guilbert	2			30			60				0 11 11¼
322	151	Jean Bte. Laplante et Héritiers Antoine Royer	2			30			60				0 11 11¼
323	152	Joseph Racine	2			30			60				0 11 11¼
324	153	Amable Charpentier	2			30			60				0 11 11¼
325	154	François Royer	2			30			60				0 11 11¼
326	155	Louis Lucas dit Laplante *et ux*	2			30			60				0 11 11¼
327	156	Antoine Royer	1			30			30				0 5 11¼
328	"	Jean Bte. Racine	1			30			30				0 5 11¼
329	157	Do.	2			30			60				0 11 11¼
330	158	Joseph Anger	2			30			60				0 11 11¼
331	159	Héritiers Antoine Bernard	1	5		12			18				0 3 7½
332	"	Edouard Rioux	4	1	4½				95	28			0 18 11½
333	"	Jacques Deschamps, fils		7	9	12			9				0 1 10
334	"	Jean Simon Deschamps							1	47		50 0 0	0 0 4
335	160	Jean Bte. Laporte *et ux*							56	25			0 11 2¾
336	161	Pierre Fontaine							3	97	162	25 0 0	0 0 9½

No. de référence	No. du Terrier.	NOMS DES CENSITAIRES.	ETENDUE DE LA CONCESSION OU DU TERRAIN POSSÉDÉ. FRONT. Arpents.	Perches.	Pieds.	PROFONDEUR. Arpents.	Perches.	Pieds.	SUPERFICIE. Arpents	Perches.	Pieds.	Emplacements ou Lots à bâtir, ou pour d'autres fins que pour des fins agricoles. VALEUR. £ s. d.	Montant de la Rente Constituée à être payée par le Censitaire, tel qu'établi par la Cour de Revision. £ s. d.	Voyez références au bas.
		Concession nord du Point du Jour.—(Suite.)												
137	161	Jean Bte. Laporte							86	2	162	.....	0 17 1¼	
138	162	Donald George Morrison	3	.....		30	.....		90	.....		.....	0 17 10¾	
139	163	André Racine	1	29		30	.....		75	.....		.....	0 14 11¼	
			3	79										
140	164	François Racine	1	29		30	.....		75	.....		.....	0 14 11¼	
			3	79										
141	165	Augustin Chartier	3	.....		30	.....		90	.....		.....	0 17 10¾	
142	166	Charles Chabot	3	.....		30	.....		90	.....		.....	0 17 10¾	
143	167	Amable Charpentier	3	.....		30	.....		90	.....		.....	0 17 10¾	
144	"	Jean Bte. Julière	2	.....		30	.....		60	.....		.....	0 11 11½	
145	168	Jean Bte. Lamontagne	3	.....		30	.....		90	.....		.....	0 17 10¾	
146	169	Veuve J. Bte. Emery Coderre	1	5	...	30	.....		45	.....		.....	0 8 11½	
147	"	Pierre Bélanger	1	5	...	30	.....		45	.....		.....	0 13 5½	
148	170	Antoine Trottier	3	.....		30	.....		90	.....		.....	0 17 10¾	
149	171	Antoine Gazail	3	.....		30	.....		90	.....		.....	0 17 10¾	
150	172	Emmanuel Gazail *et al*	3	.....		30	.....		90	.....		.....	0 17 10¾	
151	173	Pierre Bélanger							25	75	...	.....	0 5 2	
152	"	Joseph Gazail dit St. Germain							58	87	162	.....	0 16 2½	
		Concession sud du Point du Jour.												
153	174	Antoine Gervais et Joseph Larche	2	5	...	30	.....		75	.....		.....	0 14 11¼	
154	175	Jean Bte. Cloutier	1	2	9	30	.....		37	50	...	.....	0 7 6	
155	"	Jean Royer	1	2	9	30	.....		37	50	...	.....	0 7 6	
156	176	Ve. Jean Bte. Buleau dit Macé	2	.....		30	.....		60	.....		.....	0 11 11½	
157	"	Jean Bte. Guilbert	2	.....		24	.....		48	.....		.....	0 9 7	
158	"	Jacques Sasseville	2	.....		6	.....		12	.....		.....	0 2 5	
159	177	Joseph Racine	2	.....		30	.....		60	.....		.....	0 11 11½	
160	178	Noël Desmarais	2	.....		30	.....		60	.....		.....	0 11 11½	
161	"	Messire Edouard Crevier	2	.....		30	.....		60	.....		.....	0 11 11½	
162	179	Do.	1	2	9	30	.....		37	50	...	.....	0 7 6	
163	"	Veuve Joseph Messier	1	2	9	30	.....		37	50	...	.....	0 7 6	
164	180	Olivier Garron	2	.....		30	.....		60	.....		.....	0 11 11½	
165	181	Marcel Guertin	4	.....		30	.....		120	.....		.....	1 3 11	
166	"	Joseph Caouette							1	.....		15 0 0	0 0 3	
167	182	Michel Guertin	1	.....		30	.....		30	.....		.....	0 5 11¾	

No. de référence.	No. du Terrier.	NOMS DES CENSITAIRES.	ÉTENDUE DE LA CONCESSION OU DU TERRAIN POSSÉDÉ. FRONT. Arpents	Perches.	Pieds.	PROFONDEUR. Arpents	Perches	Pieds.	SUPERFICIE. Arpents.	Perches	Pieds.	Emplacements ou Lots à bâtir, ou pour d'autres fins que pour des fins agricoles. VALEUR. £ s. d.	Montant de la Rente Constituée à être payée par le Censitaire, tel qu'établi par la Cour de Révision £ s. d.	
		Concession sud du Point du Jour.—(Suite.)												
368	182	Louis Yvon							1			15 0 0	0 0 2	401 206
369	"	Jean Bte. Avarre	2			30			60				0 11 11½	402 "
370	183	Prudent Tétro	3			26	6	12	80				0 15 11	403 207
371	184	Joseph Bourgeois							6	75			0 0 2	404 208
372	"	Patrice Collin dit Laliberté	2			27			54				0 10 9½	405 209
373	"	Jacques Morin dit Dulude	2			27			54				0 10 9½	406 210
374	185	Jean Bte. Leblanc	2			25			50				0 9 11	
375	186	Jean Bte. Plamondon	3		3	26	2	9	79	18			0 15 9	
376	187	Louis Fréchette	3			27			81				0 16 1	
377	188	Jean Bte. Guilbert	3			28			84				1 2 8½	407 211
378	189	Antoine Chabot	3			30			90				0 17 10½	408 212
379	190	André Chabot							85				0 16 11	409 "
380	191	Charles Chabot							85				0 16 11	410 213
381	"	Les Commissaires d'Ecole								50		25 0 0	0 0 0	411 "
382	192	André Chabot							82	61			0 16 5	412 214
383	193	Jean Marie Charron	3			24			72				0 14 4	413 "
384	194	Jean Bte. Lalue dit Lamontagne	3			24			72				0 14 4	414 "
														415 "
		Concession St. André.												416 "
														417 "
385	195	Joseph Caouette							59				0 11 9	418 214.215
386	"	Amable Morin							59				0 11 9	419 215
387	"	Do.							59				0 11 9	420 216
388	196	Joseph Pion	3			30			90				0 17 10½	421 "
389	197	Augustin Royer	3			30			90				0 17 10½	422 217
390	198	Guillaume Daigneau	2			11			22				0 5 7	423 "
391	"	Louis Beaulac	2			19			38				0 12 1¾	424 218
392	199	Octave Jarret	3			30			90				0 17 10½	425 219
393	200	Guillaume Daigneau	3			30			90				0 17 10½	426 "
394	201	Jean Moise Morin St. Pierre	2			30			60				0 11 11½	427 220
395	"	Jean Bte. Decelles	1			30			30				0 5 11¾	428 "
396	202	Do.	3			30			90				0 16 4	429 221
397	203	Cyprien Phœnix	4			30			120				0 13 6	430 "
398	204	Jean Bte. Leblanc	2			30			60				0 9 9	431 "
399	205	Jean Moise Morin St. Pierre	3			30			90				0 10 1	432 222
400	206	Jean Bte. Plamondon	3			3			9				0 1 0½	433 223

No. de réference.	No. du Terrier.	NOMS DES CENSITAIRES.	ÉTENDUE DE LA CONCESSION OU DU TERRAIN POSSÉDÉ. FRONT. Arpents	Perches.	Pieds.	PROFONDEUR. Arpents.	Perches.	Pieds.	SUPERFICIE. Arpents.	Perches.	Pieds.	Emplacements ou Lots à bâtir, ou pour d'autres fins que pour des fins agricoles. VALEUR. £ s. d.	Montant de la Rente Constituée à être payée par le Censitaire, tel qu'établi par la Cour de Revision. £ s. d.	Voyez référence au bas.
		Concession St. André.— (Suite.)												
101	206	Les Commissaires d'Ecole								50		20 0 0	0 0 0½	
102	"	Joseph Viens	3			27			81				0 9 1	
103	207	Etienne Ledoux	3			30			90				0 10 1	
104	208	Jean B te. Langelier	3			30			90				0 19 2½	
105	209	Do.	3			30			90				0 16 1	
106	210	Bonaventure Cloutier	2	9		30			87				1 3 3¾	
		Concession nor^t de la Rivière Yamaska (en bas).												
107	211	André Scott, fils							70				0 13 11¼	
108	212	Elie Bélanger	1	5		30			45				0 5 0½	
109	"	Augustin Poulin	1	4	6	30			43				0 4 11½	
110	213	Do.	2			29	2	9	58	50			0 11 7¾	
111	"	Siméon Marchessault	1			30			30				0 5 11¾	
112	214	Ambroise Scott	1			5	5		5	50			0 1 1½	
113	"	Joseph Bélanger	1			24	5		24	50			0 4 11½	
114	"	Louis Poulin	2			30			60				0 11 11½	
115	"	Les Commissaires d'Ecole								50		75 0 0	0 0 1	
116	"	Veuve André Scott	1	8		6			10	80			0 2 3¾	
117	"	Jean Bte. Cloutier	1	8		23	8		46	84			0 9 4¼	
118	214.215	André Scott, fils	2			30			60				0 11 11½	
119	215	Antoine Scott	2			30			60				0 15 5½	
120	216	Alexis Brault	1	8		30			54				0 9 10	
121	"	Do.	1			30			3				0 5 5½	
122	217	Do.	1			30			30				0 3 4½	
123	"	Hyacinthe Dussault	2			30			60				0 6 9	
124	218	Louis Taché	3			30			90				0 6 3½	
125	219	Michel Mingot dit Dumaine	2			30			60				0 9 9	
126	"	Louis Tondreau	1			30			30				0 3 4½	
127	220	Do.	1			30			30				0 3 4½	
128	"	Do.	2			30			60				0 6 9	
129	221	Robert Henry et sa fille	2			30			60				0 6 9	
130	"	Jean Bte. Lagassé	1			30			30				0 3 4½	
131	"	Les Commissaires d'Ecole								50		12 10 0	0 0 1	
132	222	Hyacinthe Robitaille	3			30			90				0 13 2½	
133	223	Laurent Soly	3			30			90				0 16 1	

No. de référence.	No. du Terrier.	NOMS DES CENSITAIRES.	ÉTENDUE DE LA CONCESSION OU DU TERRAIN POSSÉDÉ. FRONT. Arpents.	Perches.	Pieds.	PROFONDEUR. Arpents.	Perches.	Pieds.	SUPERFICIE. Arpents.	Perches.	Pieds.	Emplacements ou Lots à bâtir, ou pour d'autres fins que pour des fins agricoles. VALEUR. £ s. d.	Montant de la Rente Constituée à être payée par le Censitaire, tel qu'établi par la Cour de Revision. £ s. d.
		Concession nord de la Rivière Yamaska (en bas).—(Suite.)											
434	224	Donald George Morrison.....	2			30			60			.....	0 11 11½
435	"	Joseph Plamondon.....	1			30			30			.....	0 9 11¾
436	225	Do.	1			30			30			.....	0 3 4½
437	"	Do.	2			30			60			.....	0 6 9
438	226	Jean Bte. Lagassé.....	2			30			60			.....	0 4 3
439	227	David Bernard.....							6	56		.....	0 0 9¼
440	"	Michel Plamondon.....							113	44		.....	0 12 9
441	228	Do.	3			30			90			.....	0 17 10¾
442	229	Do.	3			30			90			.....	0 6 4½
443	230	George De Boucherville.....	4			30			120			.....	0 8 5
444	231	Le Séminaire de St. Hyacinthe	2	3		30			69			.....	0 4 10½
445	"	Joseph Casavan.....		4			13					250 0 0	0 0 0½
446	"	Joseph Jacques.....										150 0 0	0 0 0½
447	"	Siméon Bricault dit Lamarche.			60			60				90 0 0	0 0 0½
448	"	Victor Côté.....										125 0 0	0 0 0½
449	"	Ignace Gosselin.....			60			90				150 0 0	0 0 0½
450	232	Le Séminaire de St. Hyacinthe	4	5		30			135			.....	0 9 7
451	"	François Cadoret.....										160 0 0	0 0 0½
452	233	Do.	2			28			56			.....	0 8 11
453		George Casimir Dessaulles...							11	64	62	.....	.....
454		Louis Antoine Dessaulles....							10	81	16	.....	.....
455		Maurice Laframboise.....							9	30	139	.....	.....
456		Louis Antoine Dessaulles....	2	6	12	8	5		22	66	216	.....	.....
457		Rosalie Eugénie Dessaulles (*domaine*).....	2	6	12	8	5		22	66	216	.....	.....
458		George Casimir Dessaulles...	2	6	12	8	5		22	66	216	.....	.....
459		Rosalie Eugénie Dessaulles..							81	41		.....	.....
460		George Casimir Dessaulles..							29	37		.....	.....
461		Rosalie Eugénie Dessaulles..							6			.....	.....
		Héritiers Dessaulles.....										.....	.....
463		La Compagnie du Grand Tronc de Chemin de fer du Canada.....										.....	.....
464	242	Les Curés de St. Hyacinthe..	2			24			48			.....	.....
465	"	Romuald Choquette.....			40			110				100 0 0	.....
466	"	Elizabeth et Libert Dion.....			40			110				60 0 0	.....
467	"	Jean Bte. Palardis.....			40			90				150 0 0	.....

No. de référence.	No. du Terrier.	NOMS DES CENSITAIRES.	ÉTENDUE DE LA CONCESSION OU DU TERRAIN POSSÉDÉ. FRONT. Arpents.	Perches.	Pieds.	PROFONDEUR. Arpents.	Perches.	Pieds.	SUPERFICIE. Arpents.	Perches.	Pieds.	Emplacements ou Lots à bâtir, ou pour d'autres fins que pour des fins agricoles. VALEUR. £ s. d.	Montant de la Rente Constituée à être payée par le Censitaire, tel qu'établi par la Cour de Révision. £ s. d.	Voyez référence au bas.
		Concession nord de la Rivière Yamaska (en bas) —(Suite.)												
168	242	Julie Gadbois		40			90					40 0 0	.....	
169	"	Pierre Desmarais		40			90					60 0 0	.....	
170	"	Olivier Courteau		40			90					30 0 0	.....	
		Conces. nord-est du Petit Rang.												
171	243	L'Hôtel-Dieu de St. Hyacinthe							51			.....	0 10 9¼	
172	"	David Bernard							11			.....	0 2 9¼	
173	244	Le Séminaire de St. Hyacinthe, (*commune*)	2			45			90			.....	0 17 10¾	
174	24 5	Antoine Barron	2			45			90			.....	0 17 10¾	
175	246	Veuve Tétu	2			45			90			.....	0 17 10¾	
176	247	Joseph Fitzchatt	2			45			90			.....	0 17 10¾	
177	248	Do.	2			45			90			.....	0 17 10¾	
178	249	Antoine Barron	2			45			90			.....	0 17 10¾	
179	250	Thomas Bouthiller	2			44	5		89			.....	0 17 8½	
180	251	Do.	1			44	5		44	50		.....	0 8 10½	
181	251,252	Jean Marie Flamoudon	3		3	42	6		128	50		.....	1 5 4½	
182	253	Jean Bte. Guilbert	2			28	5		57			.....	0 11 4½	
183	"	Joseph Vient	2			11	5		23			.....	0 4 7¼	
184	254	Jean Bte. Guilbert	2			28	5		57			.....	0 11 4½	
185	"	Joseph Vient	2			11	5		23			.....	0 4 7¼	
186	255	Jean Bte. Guilbert	2			28	5		57			.....	0 11 4½	
187	"	Joseph Vient	2			11	5		23			.....	0 4 7¼	
188	256	Louis Poulin	2			38			76			.....	0 15 6¼	
189	257	Louis Barron	2			39			78			.....	0 15 6¼	
190	258	Hilaire Bernier	2			39			78			.....	0 15 6¼	
191	259	Louis Bernier	2			39			78			.....	0 17 0¼	
192	260	François Archambault	2			30			60			.....	0 11 11½	
193	261	Jacques Ledoux	1	5		30			45			.....	0 8 11½	
194	"	Augustin Goulet	1	5		30			45			.....	0 8 11½	
195	262	Pierre Desmarais *et al*	3			30			90			.....	0 17 10¾	
196	263	Jean Royer	2			30			60			.....	0 17 11½	
197	264	Joseph Laplante *et al*	2	5		30			75			.....	0 14 9½	
198	"	François Ledoux		5		30			15			.....	0 2 11½	
199	265	Antoine Brunel	2			30			60			.....	0 11 11½	
500	266	Antoine Barron, fils	3			30			90			.....	0 17 10¾	

No. de référence.	No. du Terrier.	NOMS DES CENSITAIRES.	ÉTENDUE DE LA CONCESSION OU DU TERRAIN POSSÉDÉ. FRONT. Arpents.	Perches.	Pieds.	PROFONDEUR. Arpents.	Perches.	Pieds.	SUPERFICIE. Arpents.	Perches.	Pieds.	Emplacements ou Lots à bâtir, ou pour d'autres fins que pour des fins agricoles. VALEUR.	Montant de la Rente Constituée à être payée par le Censitaire, tel qu'établi par la Cour de Revision.
		Concession nord-est du Petit Rang.—(Suite.)										£ s. d.	£ s. d.
501	267	Louis Lapré	3	...	...	30	...	...	90	...	...	......	1 3 10¾
502	268	François Lapré	3	...	...	30	...	...	90	...	...	......	0 17 10¼
503	269	Claude Goulet	1	...	...	30	...	...	30	...	...	......	0 5 11¾
504	"	Jean Bte. Gazail	2	...	...	30	...	...	60	...	...	......	0 11 11½
505	270	François Bernard	2	4	...	30	...	...	72	...	...	......	0 14 4
506	"	Etienne Fontaine	...	...	...	...	...	...	1	50	...	12 10 0	0 0 4
507	"	Antoine Bonin	...	6	...	30	...	...	18	...	...	......	0 3 7¼
508	271	Paul Gazail	3	...	...	30	...	...	90	...	...	......	0 17 10¾
509	272	Jean Bte. Charpentier	3	...	...	30	...	...	90	...	...	......	1 3 10¾
510	273	Louis Gazail St. Germain	1	...	...	30	...	...	30	...	...	......	0 5 11¾
511	"	Do.	2	...	...	30	...	...	60	...	...	......	0 11 11½
512	"	Jean Bte. Charpentier	1	...	...	30	...	...	30	...	...	......	0 5 11¾
513	274	Lévi Archambault	2	...	...	30	...	...	60	...	...	......	0 11 11½
514	275	Abraham Chartier *et ux*	...	1	7	30	...	...	4	16	216	......	0 0 10
515	"	Antoine Bonin	...	1	7	30	...	...	4	16	216	......	0 0 10
516	"	Joseph Bonin	...	4	3	30	...	...	12	50	...	......	0 2 6
517	"	François St. Germain	...	9	13	30	...	...	29	16	216	......	0 2 8
518	"	Héritiers Sénécal dit Laframboise	...	3	6	30	...	...	10	...	...	......	0 2 0¼
519	"	Elie Choquette	2	...	...	30	...	...	60	...	...	......	0 11 11½
520	276	Louis Desmarais	2	...	...	30	...	...	60	...	...	......	0 11 11½
521	277	Jean Bte. Lapré	2	2	9	30	...	...	67	50	...	......	0 13 5¾
522	278	Do.	2	2	9	30	...	...	67	50	...	......	0 13 5¾
523	"	François Archambault	1	...	3	30	...	...	30	25	...	......	0 6 0¼
524	"	Louis Desmarais	1	...	...	10	...	...	10 5	...	...	....	0 2 0¼ 0 1 0½
525	279	Jean Bte. Boucher	3	...	...	24	...	...	72	...	...	......	0 14 6
526	"	Louis Masse	...	...	...	...	...	...	11	...	...	......	0 2 2¾
527	280	Pierre Fontaine	2	...	...	30	...	...	60	...	...	......	0 11 11½
528	"	Julien Fontaine	2	...	...	30	...	...	60	...	...	......	0 11 11½
529	281	Pierre Fontaine	2	...	...	24	...	...	48	...	...	......	0 9 7
530	282	George Gagnon	2	...	...	30	...	...	60	...	...	......	0 11 11½
531	283	Louis Masse et Eusèbe Fontaine	4	...	...	24	...	...	96	...	...	......	0 19 1
532	284	Calixte Boulet	3	...	...	21	...	...	63	...	...	......	0 12 0¾
533	285, 286	——— Deslauriers	...	...	...	...	...	...	56	...	...	......	0 11 2

No. de référence	No. du Terrier	NOMS DES CENSITAIRES	ÉTENDUE DE LA CONCESSION OU DU TERRAIN POSSÉDÉ. Front. Arpents	Front. Perches	Front. Pieds	Profondeur. Arpents	Profondeur. Perches	Profondeur. Pieds	Superficie. Arpents	Superficie. Perches	Superficie. Pieds	Emplacements ou Lots à bâtir, ou pour d'autres fins que pour des fins agricoles. Valeur	Montant de la Rente Constituée à être payée par le Censitaire, tel qu'établi par la Cour de Révision	Voyez référence au bas.
		Concession sud-ouest du Petit Rang.										£ s. d.	£ s. d.	
534	287	Veuve Têtu	...	...	...	...	...	...	16	...	...	.....	0 3 2½	
535	"	Eusèbe Cartier	...	...	...	...	...	...	30	...	...	.....	0 5 11¼	
536	"	Veuve Benoit	...	...	...	...	...	...	46	...	...	.....	0 9 1¾	
537	"	Isaie Richer Laflèche	1	9	9	7	8	9	15	97	16	.....	0 3 1¾	
538	"	Louis Richer	...	...	...	...	...	...	15	50	...	.....	0 2 11¼	
539	288	Succn. Joseph Cartier	...	...	...	...	...	...	60	...	...	.....	0 11 11½	
540	289	George Donald Morrison	1	...	...	15	...	...	15	...	...	.....	0 3 0¼	
541	"	François Bernier	...	...	...	...	...	...	38	...	...	.....	0 7 6¾	
542	"	Edouard St. Pierre	½	...	...	1	...	...	...	...	...	25 0 0	0 0 1½	
543	"	Pierre Loiselle	½	...	...	1	...	...	...	...	...	3 0 0	0 0 1½	
544	"	Jean Labatte	...	...	...	...	...	...	2	...	...	20 0 0	0 0 5¼	
545	"	Jean Bte. Guilbert	...	...	...	...	...	...	...	...	...	10 0 0	0 0 2½	
546	290	Joseph Audet dit Lapointe	3	...	...	30	...	...	90	...	...	.....	0 17 10¾	
547	"	Isaie Richer Laflèche	3	...	...	30	...	...	90	...	...	.....	0 17 10¾	
548	291	Isaac Archambault	3	...	...	30	...	...	90	...	...	.....	0 17 10¾	
549	292	Jos. Picard Destroismaisons	3	...	...	30	...	...	90	...	...	.....	0 17 10¾	
550	"	Héritiers Eustache Audette	...	...	...	...	...	...	...	56	...	2 0 0	0 0 0½	
551	293	Pierre Grenier *et al*	2	9	11	30	...	...	88	83	216	.....	0 17 8½	
552	294	Veuve Têtu	3	...	...	30	...	...	90	...	...	.....	0 17 10¾	
553	295	Jacques Ledoux	3	...	...	30	...	...	90	...	...	.....	0 17 10¾	
554	296	Paul Lemieux	3	...	...	30	...	...	90	...	...	.....	0 17 10¾	
555	297	Joseph Plante	3	...	...	30	...	...	90	...	...	.....	0 17 10¾	
556	298	Augustin Goulet	2	...	...	30	...	...	60	...	...	.....	0 11 11½	
557	299	Frs. Chapdelaine dit Beaulac	2	...	...	30	...	...	60	...	...	.....	0 11 11½	
558	300	Joseph Dufresne	2	...	...	30	...	...	60	...	...	.....	0 11 11½	
559	301	Pierre Millet	2	...	...	30	...	...	60	...	...	.....	0 11 11½	
560	302	Damien Dion	2	...	...	30	...	...	60	...	...	.....	0 11 11½	
561	303	Pierre Paul Avarre	2	...	...	30	...	...	60	...	...	.....	0 11 11½	
562	"	Les Commissaires d'Ecole	...	...	...	...	...	...	1	...	...	30 0 0	0 0 0½	
563	"	Veuve François Guertin	...	...	...	...	...	...	...	50	...	20 0 0	0 0 0½	
564	304	Alexis Brizard dit St. Germain	2	...	...	30	...	...	60	...	...	.....	0 11 11½	
565	305	George Gagnon	2	...	...	30	...	...	60	...	...	.....	0 11 11½	
566	306	Frs. Gazail dit St. Germain	2	...	...	30	...	...	60	...	...	.....	0 11 11½	
567	"	Pierre Paul Avarre	¼	...	...	4	...	...	...	...	...	50 0 0	0 0 3	
568	"	Dame Alexis Brizard dit St. Germain	2	...	...	30	...	...	60	...	...	.....	0 11 11½	

No. de référence.	No. du Terrier.	NOMS DES CENSITAIRES.	ÉTENDUE DE LA CONCESSION OU DU TERRAIN POSSÉDÉ. FRONT. Arpents.	Perches.	Pieds.	PROFONDEUR. Arpents.	Perches.	Pieds.	SUPERFICIE. Arpents.	Perches.	Pieds.	Emplacements ou Lots à bâtir, ou pour d'autres fins que pour des fins agricoles. VALEUR. £ s. d.	Montant de la Rente Constituée à être payée par Censitaires, tel qu'établi par la Cour de Revision. £ s. d.
		Concession sud-ouest du Petit Rang.—(Suite.)											
569	307	Benjamin Piché	2			30			60				0 11 11½
570	308	François Choquette *et al*	3			30			90				0 17 10½
571	309	Jean Bte. Gauvin	3			30			90				1 3 10½
572	"	Lévi Archambault							1	75		60 0 0	0 0 4½
573	310	Thomas Olivier Gauvin	2			30			60				0 11 11½
574	310.11	Edouard Gauvin *et al*	4			30	8		123	20			1 4 5½
575	312	Joseph Choquette	2			30			60				0 11 11½
576	312.13	Jean Bte. Lapré	2			30			60				0 11 11½
577	312	Alexis Brizard							1			3 0 0	0 0 3
578	313	——— Lapré	2			30			60				0 11 11
579	"	Jean Bte. Senécal								50		8 0 0	0 0 1½
580	314	Jean Messier	2			30			60				0 11 11½
581	"	Veuve Charles Gaudet	1			30			30				0 5 11½
582	315	Do.								50		3 0 0	0 0 1½
583	"	Jean Bte. Jarret	2			30			60				0 11 11½
584	"	Louis Masse							1			4 0 0	0 0 3
585	316	Pierre Desjardins							23				0 4 7½
586	"	Louis Senécal							12				0 2 5
587	317	Vve. Charles Gaudet							40	50			0 8 1
588	"	Hubert Chapdelaine dit Beaulac							7				0 1 5½
589	"	Charles Desmarais							5				0 1 0½
590	"	Louis Gagnon							3	50			0 0 8½
591	"	Paul Gagnon							2				0 0 5½
		Concession nord de la Rivière Yamaska (de l'église en montant.)											
592		La Fabrique de St. Hyacinthe	2			6			12				0 1 1½
593	318	Veuve Têtu										300 0 0	0 0 0½
594	"	Do.	2			24			48				0 9 7½
595		Eusèbe Cartier											0 1 8½
596	319	Do.	2			30			60				0 6 9
597	320	Frs. Xav. Laforce										150 0 0	0 0 1
598	"	Clément Marchesseault										150 0 0	0 0 3
599	"	Thomas Marchesseault										250 0 0	0 0 3
600	"	Messire Godfroi Marchesseault										250 0 0	0 0 1

No. de référence.	No. du Terrier.	NOMS DES CENSITAIRES.	ETENDUE DE LA CONCESSION OU DU TERRAIN POSSÉDÉ. FRONT. Arpents.	Perches.	Pieds.	PROFONDEUR. Arpents	Perches.	Pieds.	SUPERFICIE. Arpents	Perches.	Pieds.	Emplacements ou Lots à bâtir, ou pour d'autres fins que pour des fins agricoles. VALEUR. £ s. d.	Montant de la Rente Constituée à être payée par le Censitaire, tel qu'établi par la Cour de Révision. £ s. d.	Voyez référence au bas.
		Concession nord de la Rivière Yamaska (de l'église en montant).—(Suite.)												
601	320	Pierre Boucher de LaBruère..	1			27			27			.....	0 3 0½	
602	"	Rémi Raymond.....	1			30			30			.....	0 3 4½	
603	321	Vve. Benjamin Benoit.....	2			30			60			.....	0 6 8	
604	"	Joseph Palardis.....										250 0 0	0 0 1	
605	"	Vve. Joseph Dorion.....										300 0 0	0 0 1	
606	322	Le Séminaire de St. Hyacinthe, (*commué quant aux Lods et Ventes*).....	4	1	2	30			123	33	108	.....	0 14 0	
607	"	—— Mondor.....										100 0 0	0 0 1	
608	"	Joseph Charbonneau.....										260 0 0	0 0 1	
609	"	Jules Lamothe.....										450 0 0	0 0 1	
610	"	Joseph Caouette.....										375 0 0	0 0 1	
611	"	Jean Bte. Côté.....										100 0 0	0 0 1	
612	"	E. L. Rémi Couillard Desprès, *et al*, (*commué quant aux Lods et Ventes*).....	1	5		28			42			.....	.....	
613	"	Louis Chicoine.....	1	5		30			45			.....	0 5 0½	
614	"	Marcel Morissette.....										60 0 0	0 0 1	
615	"	John Nelson.....										300 0 0	0 0 1	
616	324	Pierre Edouard Leclerc.....	2			30			60			.....	0 6 9	
617	"	Isaac Archambault.....										180 0 0	0 0 0½	
618	"	Jean Bte. Simon Archambault										250 0 0	0 0 0½	
		Ville de St. Hyacinthe.												
619	1	Michel Plamondon.....				90			80			100 0 0	0 5 1	
620	2	Do.				78			80			50 0 0	0 4 5	
621	3	Messire Edouard Crevier....				44 27			70 58			200 0 0	0 3 4	
622	"	David Leclerc.....				43			58			250 10 0	0 1 9½	
623	8	Pierre Joly.....				90			80			800 0 0	0 5 1	
624	"	Pierre Joly et Luc Joly.....				90			80			200 0 0	0 5 1	
625	9	David Guernon.....				45			80			100 0 0	0 2 7	
626	9, 10	Joseph Bistodeau.....				135			80			150 0 0	0 7 7½	
627	11	Maurice Buckley.....				80			90			750 0 0	0 5 1	
628	12	Antoine Gentesse.....				54			60			200 0 0	0 2 3½	
629	"	Jean Bte. Goujé.....				50			53			125 0 0	0 1 10½	
630	"	Célestin Parent.....							7	202		75 0 0	0 2 2	

3* *Rosalie.*

No. de référence.	No. du Terrier.	NOMS DES CENSITAIRES.	ÉTENDUE DE LA CONCESSION OU DU TERRAIN POSSÉDÉ. FRONT. Arpents.	Perches.	Pieds.	PROFONDEUR. Arpents.	Perches.	Pieds.	SUPERFICIE. Arpents.	Perches	Pieds.	Emplacements ou Lots à bâtir, ou pour d'autres fins que pour des fins agricoles. VALEUR. £ s. d.	Montant de la Rente Constituée à être payée par le Censitaire, tel qu'établi par la Cour de Revision. £ s. d.
		Ville de St. Hyacinthe.—(Suite.)											
631	13	Michel Plamondon			78			80				100 0 0	0 4 5
632	14	Do.			90			80				400 0 0	0 5 1
633	15	Jean Marie Plamondon			80			90				250 0 0	0 5 1
634	16	Marguerite Plamondon			90			80				250 0 0	0 5 1
635	17	Dame Joseph Morin			40			90				100 0 0	0 2 6½
636	"	Narcisse Chaput			40			90				250 0 0	0 2 6½
637	18	Antoine Birs Desmarteau			85			91				400 0 0	0 5 5
638	19	Rémi C. Després			90			80				500 0 0	0 5 1
639	20	Dame Ovide Désilets			35			80				90 0 0	0 2 0
640	"	Louis Victor Sicotte			55			80				300 0 0	0 3 1½
641	21	Toussaint Bélanger			40			45				75 0 0	0 1 3½
642	"	David Guernon			40			90				75 0 0	0 2 7
643	"	Martial Lavallée			40			45				75 0 0	0 1 3½
644	22	Jean Labatte			70½			81½				200 0 0	0 4 1
645	"	Joseph Fitzchatt							31	28		125 0 0	0 7 1
646	23	Donald George Morrison			90			80				90 0 0	0 5 1
647	24	Do.			45			80				40 0 0	0 2 6½
648	"	Messire Edouard Crevier			45			80				62 10 0	0 2 6½
649	25	Mathieu Fournier			90			80				100 0 0	0 5 1
650	26	William French, junr.			80			90				375 0 0	0 5 1
651	27	André Sinotte			40			90				300 0 0	0 2 6½
652	"	Do.			40			66				200 0 0	0 1 10½
653	"	Jean Bte. Bernard			21			40				100 0 0	0 0 8½
654	28	Elzéar Têtu			21			80				80 0 0	0 1 4½
655	"	André Beauregard			66			80				400 0 0	0 3 9
656	29	Antoine S. Archambault			80			90				1250 0 0	0 5 1
657	30	Eusèbe L'Heureux			40			90				200 0 0	0 2 6½
658	"	Héritiers Etienne Leclerc			40			90				200 0 0	0 2 6½
659	31	François Vient			46			70				130 0 0	0 2 3½
660	"	Frefflé Maillé			38			70				130 0 0	0 1 11
661	"	Marguerite Plamondon			84			10				10 0 0	0 0 7½
662	32	Louis Taché			80			90				500 0 0	0 5 1
663	33	Ovide Désilets			45			116				100 0 0	0 10 1
664	34	Do.			45			108				100 0 0	0 10 1
665	35	Héritiers Narcisse Boivin			72			120				800 0 0	0 10 1

No. de référence.	No. du Terrier.	NOMS DES CENSITAIRES.	ÉTENDUE DE LA CONCESSION OU DU TERRAIN POSSÉDÉ. FRONT. Arpents.	Perches.	Pieds.	PROFONDEUR. Arpents.	Perches.	Pieds.	SUPERFICIE. Arpents.	Perches.	Pieds.	Emplacements ou Lots à bâtir, ou pour d'autres fins que pour des fins agricoles. VALEUR. £	s.	d.	Montant de la Rente Constituée à être payée par le Censitaire, tel qu'établi par la Cour de Revision. £	s.	d.	Voyez référence au fait.
		Ville de St. Hyacinthe.— (Suite.)																
666	36	François Cadoret			72			50				200	0	0	0	5	1	
667	36, 37	Victor Côté			50			72				250	0	0	0	5	1	
668	37	Isaac Langelier			50			72				200	0	0	0	5	1	
669	37, 38	Victor Côté			50			72				150	0	0	0	5	1	
670	38	Léon Labonté			50			62				250	0	0	0	4	4	
671	"	Edouard Benoit			50			10				50	0	0	0	0	9	
672	39	Arsenie Hogue			80			90				150	0	0	0	5	1	
673	40	Do.			90			80				150	0	0	0	5	1	
674	41	Antoine Marotte dit Labonté			80			90				150	0	0	0	5	1	
675	42	Donald George Morrison			80			90				75	0	0	0	5	1	
676	43	Do.			90			80				75	0	0	0	5	1	
677	44	Do.			90			80				75	0	0	0	5	1	
678	45	Do.			90			80				75	0	0	0	5	1	
679	46	Do.			90			80				75	0	0	0	5	1	
680	47	Do.			40			90				75	0	0	0	2	6½	
681	"	Jean Bte. Faucher			40			90				75	0	0	0	2	6½	
682	48	Antoine Marotte dit Labonté			80			90				150	0	0	0	5	1	
683	49	Cyprien Martel			90			80				400	0	0	0	5	1	
684	50	Do.			90			80				400	0	0	0	5	1	
685	51	Edouard Benoit			50			72				700	0	0	0	5	1	
686	51, 52	Antoine Royer			50			72				500	0	0	0	5	1	
687	52	Isaac Langelier			50			72				800	0	0	0	5	1	
688	52, 53	Victor Côté			50			72				900	0	0	0	5	1	
689	53	François Cadoret			50			72				800	0	0	0	5	1	
690	54	Paul Léon Robitaille			72			120				560	0	0	0	10	1	
691	55	Ovide Désilets			22½			52½				15	0	0	0	5	0½	
692	"	Jean Bte. St. Denis			22½			52½				15	0	0	0	5	0½	
693	56	Do.			45			105				500	0	0	0	10	1	
694	57, 59	Do.			45			200				850	0	0	1	0	2	
695	58	François Morin dit St. Pierre			44			114				750	0	0	0	10	1	
696	60, 61, 62, 80, 81, 82	Le Marché																
697	63	Dame Augustin Archambault			80			90				425	0	0	0	5	1	
698	64	Do.			45			80				425	0	0	0	2	6½	
699	"	C. Charpentier			45			80				100	0	0	0	2	6½	
700	65	Chas. Picard Destroismaisons			80			90				280	0	0	0	5	1	

No. de référence.	No. du Terrier.	NOMS DES CENSITAIRES.	ÉTENDUE DE LA CONCESSION OU DU TERRAIN POSSÉDÉ. FRONT. Arpents.	Perches.	Pieds.	PROFONDEUR. Arpents.	Perches.	Pieds.	SUPERFICIE. Arpents.	Perches.	Pieds.	Emplacements ou Lots à bâtir, ou pour d'autres fins que pour des fins agricoles. VALEUR. £	s.	d.	Montant de la Recte Constituée à être payée par le Censitaire, tel qu'il est au Cours de Revision. £	s.	d.
		Ville de St. Hyacinthe.— (Suite.)															
701	66	Joachim Levreau de Langy			40			65				180	0	0	0	1	10
702	"	Donald George Morrison			40			65				112	0	0	0	1	10
703	"	George Franklin Barnes			25			80				250	0	0	0	1	5½
704	67	Do.			90			80				250	0	0	0	5	1
705	68	Louis Tondreau			45			80				75	0	0	0	2	6½
706	"	Cyprien Martel			45			80				75	0	0	0	2	6½
707	69	George Casimir Dessaulles			90			80				15	0	0	0	10	1
708	70	Do.			90			80				15	0	0	0	10	1
709	71	Do.			54			80				15	0	0	0	10	1
710	72	Do.			54			80				30	0	0	0	10	1
711	73	Jean Bte. Comeau			45			40				100	0	0	0	1	3½
712	"	Réné Provost			42 2			40 90				75	0	0	0	2	10
713	74	Cyprien Martel			36			64				150	0	0	0	1	8
714	"	Joseph Nadeau			47			64				90	0	0	0	2	2
715	75	Abel Côté			39			40				100	0	0	0	1	0
716	"	Thomas Bernard			47			64				90	0	0	0	2	2
717	"	Pierre Halde			40			64				125	0	0	0	1	10
718	"	Léandre Franchère			30			64				90	0	0	0	1	4½
719	76	Lévi Bernard			26			64				216	0	0	0	1	8
720	"	Joseph Barbeau			54			64				150	0	1	0	2	5
721	77	Isaie Richer Laflèche			92			66				216	0	0	0	4	2
722	78	Hyacinthe Dussault			22½			65				150	0	0	0	1	3½
723	"	Louis Berthiaume			67¼			65				62	0	0	0	3	10
724	79	Léonard Boivin			65			90				1250	0	0	0	5	1
	80, 81, 82, 60, 61, 62	Le Marché										.....			.....		
725	83	Jean Bte. Monette			53			114				850	0	0	0	12	1½
726	84	Abraham Monette			35			114				420	0	0	0	8	0½
727	85, 86	Octave Maurice			40			88				700	0	0	0	6	8½
728	85	Pierre Joly			40			80				500	0	0	0	6	1½
729	86	Ovide Désilets			48			80				150	0	0	0	7	4½
730	87	George H. Henshaw			72			120				625	0	0	0	10	1
731	88	Moïse Préfontaine			72			120				625	0	0	0	10	1
732	89	Veuve Breen			25			72				400	0	0	0	2	6½
733	"	Bartholomew Flynn			25			72				250	0	0	0	2	6½
734	89, 90	Patrick Doherty			50			72				400	0	0	0	5	1

No. de référence.	No. du Terrier.	NOMS DES CENSITAIRES.	ÉTENDUE DE LA CONCESSION OU DU TERRAIN POSSÉDÉ. FRONT. Arpents	Perches	Pieds.	PROFONDEUR. Arpents.	Perches.	Pieds.	SUPERFICIE. Arpents.	Perches	Pieds.	Emplacements ou Lots à bâtir, ou pour d'autres fins que pour des fins agricoles. VALEUR. £ s. d.	Montant de la Rente Constituée à être payée par le Censitaire, tel qu'établi par la Cour de Révision. £ s. d.	Voyez à entrevue au bas.
		Ville de St. Hyacinthe.— (Suite.)												
735	90	Louis Laurent Poulin	50			72						450 0 0	0 5 1	
736	90.91	Antoine Hogue	50			72						450 0 0	0 5 1	
737	91	Dame Charles Beauregard	50			72						1000 0 0	0 5 1	
738	92	Léonard Boivin	70			90						300 0 0	0 5 1	
739	93	Antoine Martin *et al*	45			72						200 0 0	0 2 6½	
740	"	Hyacinthe Dussault	45			72						216 0 0	0 2 6½	
741	94	Jean Bte. Gagnon	45									190 0 0	0 3 3	
742	"	Ambroise Bernier	45			57						175 0 0	0 1 10	
743	"	Jean Bte. St. Denis										40 0 0	0 1 0	
744	95	Paul Léon Robitaille	45			80						250 0 0	0 2 6½	
745	"	Jean Bte. Michon	45			80						150 0 0	0 2 6½	
746	96	François Morin dit St. Pierre	90			80						200 0 0	0 5 1	
747	97	Michel Tanguay	40			80						125 0 0	0 2 3	
748	"	Augustin Leblanc	50			40						125 0 0	0 1 5	
749	"	Narcisse Boyer Ladéroute	40			50						100 0 0	0 1 5	
750	98	Jean Bte. Jodoin	40			45						125 0 0	0 1 3½	
751	"	Joseph Dupont	40			45						32 0 0	0 1 3½	
752	"	Paschal Chalifoux	54			80						125 0 0	0 3 1	
753	99	Charles De Boucherville							41	2	13	200 0 0	0 9 6	
754	100	Joseph Fitzchatt	15			69						15 0 0	0 0 9	
755	"	Héritiers Charles Laroeque							30			50 0 0	0 6 10	
756	101	Charles Yel	15			64						15 0 0	0 0 9	
757	"	Félix Robitaille	15 32			64 60						125 0 0	0 2 3	
758	"	Antoine Lavallée	32			60						82 0 0	0 1 6	
759	102	Michel Tanguay	61			90						125 0 0	0 4 1	
760	103	Do.	45			64						65 0 0	0 2 0½	
761	"	Casimir Gervais	45			64						44 0 0	0 2 0½	
762	104	Edouard Lapointe et Moise Demers	90			64						155 0 0	0 4 1½	
763	105	Jean Bte. St. Denis	30			72						100 0 0	0 1 8½	
764	"	Joseph Fréchette, père	33			72						125 0 0	0 1 10½	
765	"	Toussaint Thérien	33			80						100 0 0	0 2 0½	
766	106	Antoine Martin *et al*	92			70						50 0 0	0 5 1	
767	107	Léonard Boivin	70			92						190 0 0	0 5 1	
768	108	Dame Charles Beauregard	50			72						100 0 0	0 5 1	

No. de référence.	No. du Terrier.	NOMS DES CENSITAIRES.	ÉTENDUE DE LA CONCESSION OU DU TERRAIN POSSÉDÉ — FRONT. Arpents	FRONT. Perches.	FRONT. Pieds.	PROFONDEUR. Arpents.	PROFONDEUR. Perches.	PROFONDEUR. Pieds.	SUPERFICIE. Arpents.	SUPERFICIE. Perches.	SUPERFICIE. Pieds.	Emplacements ou Lots à bâtir, ou pour d'autres fins que pour des fins agricoles. VALEUR. £ s. d.	Montant de la Rente Constituée à être payée par le Censitaire, tel qu'établi par la Cour de Revision £ s. d.	Observations.
		Ville de St. Hyacinthe.— (Suite.)												
769	108, 109	Antoine Hogue			50			72				75 0 0	0 5 1	
770	109	Louis Laurent Poulin			50			72				75 0 0	0 5 1	
771	109, 110	Patrick Doherty			50			72				200 0 0	0 5 1	
772	110	Thomas Groom			50			72				75 0 0	0 5 1	
773	111	Joseph Clopin			45			90				300 0 0	0 4 9	
774	"	François Paul			51			90				400 0 0	0 5 5	
775	112	Célestin Moisin			43			72½				200 0 0	0 3 4	
776	113	Denis Emery Papineau			77			72½				100 0 0	0 6 8	
777	"	L'Institut des Artisans de St. Hyacinthe										18 0 0	0 5 1	
778	114	G. H. Henshaw								51	267	1000 0 0	0 10 1	
779	115	Jean Bte. Monet			80			78				375 0 0	0 10 1	
780	"	Dame Charles Vidal			40			82				150 0 0	0 5 0	
781	"	Augustin Plante			40			82				30 0 0	0 5 0	
782	"	Lambert Sarrazin			80			90				450 0 0	0 5 1	
783	116	Joshua Woodhouse			40			90				350 0 0	0 2 6	
784	"	Do.			40			90				350 0 0	0 2 6	
785	117	Louis L. Poulin			90			80				112 0 0	0 5 1	
786	118	Amable Bissonnet			90			80				125 0 0	0 5 1	
787	119	Pierre Bits Desmarteau			90			75				94 0 0	0 4 4½	
788	120	Do.		30 60			75 80					30 0 0	0 5 0	
789	121	Jean Bte. Monet			45			80				25 0 0	0 2 6½	
790	"	—— Quintal			45			80				44 0 0	0 2 6½	
791	122	Les Commissaires d'Ecole			90			80				450 0 0	0 5 1	
792	123	Narcisse Bernice *et al*			45			80				200 0 0	0 2 6	
793	"	John Carden			45			80				110 0 0	0 2 6½	
794	124	Do.			45			80				110 0 0	0 2 6½	
795	"	Pierre Bayard			45			80				190 0 0	0 2 6½	
796	125	Pierre Laflamme			40			85				200 0 0	0 2 5	
797	125, 126	Michel Brouillet			40			180				60 0 0	0 5 1	
798	"	David Roy			95			40				40 0 0	0 2 8	
799	127	Antoine Larocque										60 0 0	0 5 1	
800	128	Onésime Desparts										30 0 0	0 3 1½	
801	"	Joseph Labonté										15 0 0	0 1 8½	
802	129	Fr. Xav. Labonté			90			80				75 0 0	0 5 1	

No. de référence	No. du Terrier.	NOMS DES CENSITAIRES.	ÉTENDUE DE LA CONCESSION OU DU TERRAIN POSSÉDÉ. FRONT. Arpents	Perches.	Pieds.	PROFONDEUR. Arpents.	Perches.	Pieds.	SUPERFICIE. Arpents.	Perches.	Pieds.	Emplacements ou Lots à bâtir, ou pour d'autres fins que pour des fins agricoles. VALEUR. £ s. d.	Montant de la Rente Constituée à être payée par le Censitaire, tel qu'établi par la Cour de Révision. £ s. d.	Voyez référence au liv.
		Ville de St. Hyacinthe.— (Suite.)												
803	130	Ambroise Sénécal			80			90				200 0 0	0 5 1	
804	131	Christophe Audet			27			90				75 0 0	0 1 8½	
805	"	François Desparts			27			90				75 0 0	0 1 8½	
806	"	Augustin Audet			26			90				50 0 0	0 1 8	
807	132	François Bernier			90			80				30 0 0	0 5 1	
808	133	Jacques Tétro			40			90				18 0 0	0 2 6½	
809	"	Les Commissaires d'Ecole			40			90				15 0 0	0 2 6½	
810	134	Jean Bte. Mahen			40			45				30 0 0	0 1 3½	
811	"	Charles L'Heureux			40			45				25 0 0	0 1 3½	
812	"	Marceline Bouchard			22½			80				15 0 0	0 1 3½	
813	"	Pierre Houle			22½			80				15 0 0	0 1 3½	
814	135	Pierre Birs Desmarteau			60			80				35 0 0	0 3 5	
815	"	Edouard Livernoche			30			85				50 0 0	0 1 10	
816	136	Do.			42½			90				125 0 0	0 2 8½	
817	"	Louis Lamontagne			42½			90				125 0 0	0 2 8½	
818	137	Siméon Marchesseault			40			100				50 0 0	0 2 10	
819	"	Joseph Lépine et Jean Bte. Coté			40			100				50 0 0 37 0 0	0 2 10	
820	138	Joseph Lusignan			20			80				30 0 0	0 1 4	
821	"	François Valin			60			80				15 0 0	0 3 4½	
822	139	Isidore Lupien			10			90				156 0 0	0 2 6½	
823	"	Do.			40			90				200 0 0	0 2 6½	
824	140	Lambert Sarrazin			45			90				75 0 0	0 2 6½	
825	"	Noël Bayard			45			90				75 0 0	0 2 6½	
826	"	George Franklin Barnes			80			75				125 0 0	0 5 1	
827	"	Josephte Mathieu			40			80				150 0 0	0 5 0½	
828	"	Joseph Végiard Labonté			40			80				125 0 0	0 5 0½	
		Domaine de Mr. Mock depuis le No. 140 jusqu'au No. 169.												
829	169	Charles Ravenelle dit Lalime			82			62				312 0 0	0 10 1	
830	"	Joseph Chagnon			82			62				75 0 0	0 10 1	
831	"	François Gervais			45			80				75 0 0	0 2 6½	
832	"	Christophe Gazail			45			80				94 0 0	0 2 6½	
833	170	Alexandre Audet dit Lapointe			80			90				75 0 0	0 5 1	
834	171	Joseph Fréjean			90			80				62 10 0	0 5 1	

No. de référence.	No. du Terrier.	NOMS DES CENSITAIRES.	ÉTENDUE DE LA CONCESSION OU DU TERRAIN POSSÉDÉ. FRONT. Arpents.	Perches.	Pieds.	PROFONDEUR. Arpents.	Perches.	Pieds.	SUPERFICIE. Arpents	Perches.	Pieds.	Emplacements ou Lots à bâtir ou pour d'autres fins que pour des fins agricoles. VALEUR. £	s.	d.	Montant de la Rente Constituée à être payée par le Censitaire, tel qu'établi par la Cour de Revision. £	s.	d.
		Ville de St. Hyacinthe.— (Suite.)															
835	172	Jean Regis Chaput			80			90				90	0	0	0	5	1
836	173	Jean Bte. Duval			40			90				175	0	0	0	2	6½
837	"	Charles Desautels			40			90				75	0	0	0	2	6½
838	174	Do.			45			72				75	0	0	0	2	3½
839	"	Jean Bte. St. Denis								12	72	100	0	0	0	2	10
840	175	Do.			90			76				25	0	0	0	5	1
841	176	Joseph Sicard			25			96				44	0	0	0	1	8½
842	"	Joseph Desautels			65			96				44	0	0	0	4	5
843	177	Christophe Deslandes			45			80				18	0	0	0	2	6½
844	"	Ubalde Duprads			45			80				15	0	0	0	2	6
845	178	Marie Louise Benoit			90			80				75	0	0	0	5	1
846	179	Eusèbe Blanchet			90			80				62	10	0	0	5	1
847	180	André Lamontagne			40			90				75	0	0	0	2	6½
848	"	Messire Edouard Crevier			40			90				25	0	0	0	2	6½
849	181	Michel Lussier			80			45				62	10	0	0	2	6½
850	"	Emmanuel Desautels			80			45				30	0	0	0	2	6½
851	182	Charles L'Heureux			90			80				60	0	0	0	5	1
852	183	Do.			90			80				60	0	0	0	5	1
853	184	Do.			90			80				60	0	0	0	5	1
854	185	Vital Harbour			40			80				25	0	0	0	2	3½
855	"	Charles L'Heureux			50			80				25	0	0	0	2	9½
856	186	Louis Clapin			45			68				100	0	0	0	2	2
857	"	Joseph Clapin			45			68				125	0	0	0	2	2
858	187	Messire Edouard Crevier			40			90				44	0	0	0	2	6½
859	"	Edouard Benoit			40			90				60	0	0	0	2	6½
860	188	Eusèbe Blanchet			80			90				30	0	0	0	5	1
861	189	Frs. Kimineur dit Laflamme			45			68				100	0	0	0	2	2
862	"	Olivier Bernard			45			68				75	0	0	0	2	2
863	190	Jean Bte. Flibotte			45			80				50	0	0	0	2	6½
864	"	Christophe Deslandes			45			80				25	0	0	0	2	6½
865	191	Jean Bte. Pion			48			90				60	0	0	0	3	1
866	192	Thomas Pilon			72			90				125	0	0	0	5	1
867	193	Jean Bte. St. Denis			90			68				50	0	0	0	5	1
868	194	John Lusignan			90			68				250	0	0	0	5	1
869	195	Jean Bte. Laurence			90			68				175	0	0	0	5	1

No. de référence.	No. du Terrier.	NOMS DES CENSITAIRES.	ETENDUE DE LA CONCESSION OU DU TERRAIN POSSÉDÉ. FRONT. Arpents.	Perches.	Pieds.	PROFONDEUR. Arpents.	Perches.	Pieds.	SUPERFICIE. Arpents.	Perches.	Pieds.	Emplacements ou Lots à bâtir, ou pour d'autres fins que pour des fins agricoles. VALEUR. £	s.	d.	Montant de la Rente Constituée à être payée par le Censitaire, tel qu'établi par la Cour de Revision. £	s.	d.	Voyez référence au bas.
		Ville de St. Hyacinthe.— (Suite.)																
870	195	Joseph St. Jean										125	0	0	.....			
871	196	Louis Laurence			90			68				200	0	0	0	5	1	
872	197	Jean Bte. Bouchard			90			68				250	0	0	0	4	4	
873	198	Jean Bte. Richer			90			68				125	0	0	0	4	4	
874	"	Maurice Laframboise			78			62				150	0	0	0	10	1	
875	"	Cyrille Chatel			39			62				75	0	0	0	5	0½	
876	"	Louis Bernard			39			62				125	0	0	0	5	0½	
877	199	Frs. Xav. Lemoine			31			78				125	0	0	0	5	0½	
878	"	Jérémie Chatel			31			78				100	0	0	0	5	0½	
879	"	Anthony Connelly			78			62				150	0	0	0	10	1	
880	"	Joseph Couturier			80			90				100	0	0	0	5	1	
881	200	Casimir Archambault			90			80				125	0	6	0	5	1	
882	"	Jean Bte. Archambault										30	0	0	.....			
883	201	Simon Marquette			54			80				125	0	0	0	3	1	
884	201,202	Louis Marquette			57			80				125	0	0	0	3	2½	
885	202	Rémi Bernard			35			80				150	0	0	0	2	0	
886	"	Thomas Bernard			35			80				50	0	0	0	2	0	
887	203	Siméon Marchesseault			90			80				100	0	0	0	5	1	
888	204	Antoine Davian			90			80				125	0	0	0	5	1	
889	205	Frs. Xav. Carignan			53⅔			80				75	0	0	0	3	0½	
890	"	Casimir Gervais			45			40				44	0	0	0	1	3½	
891	"	François Bourgeois			40			45				50	0	0	0	1	3½	
892	206	Héritiers Joachim Peltier			40			80				50	0	0	0	2	3	
893	"	Edouard Benoit			50			80				25	0	0	0	2	10	
894	207	David Ménard			45			80				44	0	0	0	2	6½	
895	"	Christophe Deslandes			45			80				65	0	0	0	2	6½	
896	208	Do.			90			80				135	0	0	0	5	1	
897	209	Pierre Birs, fils			90			80				175	0	0	0	5	1	
898	210	Do.			45			80				100	0	0	0	2	6½	
899	"	Dame Charles Vidal			45			80				60	0	0	0	2	6½	
900	211	François Monet			50			90				150	0	0	0	3	2½	
901	"	Louis Clapin			30			90				50	0	0	0	1	11	
902	"	Héritiers Narcisse Boivin			80			90				30	0	0	0	5	1	
903	"	J. Bte. Charron dit Cabanne			80			90				175	0	0	0	5	1	
904	"	James Monaghan			80			90				75	0	0	0	5		

No. de référence.	No. du Terrier.	NOMS DES CENSITAIRES.	ÉTENDUE DE LA CONCESSION OU DU TERRAIN POSSÉDÉ — FRONT. Arpents.	Perches.	Pieds.	PROFONDEUR. Arpents.	Perches.	Pieds.	SUPERFICIE. Arpents.	Perches.	Pieds.	Emplacements ou Lots à bâtir, ou pour d'autres fins que pour des fins agricoles. VALEUR. £	s.	d.	Montant de la Rente Constituée à être payée par le Censitaire, tel qu'établi par la Courante Revision. £	s.	d.
		Ville de St. Hyacinthe.— (Suite.)															
905	212	James Monaghan	...	...	80	...	...	90	...	...	...	25	0	0	0	5	1
906	213	Jean Bte. Larose	...	...	150	...	...	3[illegible]	...	...	...	15	0	0	0	4	0½
907	"	Paul Côté	...	...	36	...	...	240	...	...	...	75	0	0	0	6	2
908	214	Ambroise Côté	...	...	38	...	...	90	...	...	...	36	0	0	0	2	6½
909	215	Joseph Chatel	...	...	80	...	...	90	...	...	...	60	0	0	0	5	1
910	216	Jean Bte. Aveline dit St. Jude	...	...	80	...	...	90	...	...	...	30	0	0	0	5	1
911	217	Guillaume Fournier	...	...	90	...	...	80	...	...	...	175	0	0	0	5	1
912	"	Jacob Gervais	...	...	58	...	...	80	...	...	...	50	0	0	0	3	3
913	218	Christophe Deslandes	...	...	90	...	...	80	...	...	...	30	0	0	0	5	1
914	219	Joseph Peltier	...	...	32	...	...	8	...	...	...	50	0	0	0	1	10
915	220	Jean Bte. Bouchard	...	...	80	...	...	45	...	...	...	30	0	0	0	2	6½
916	"	François Languirand	...	...	...	...	...	...	...	...	...	30	0	0	.....		
917	"	Frs. Xav. Carignan	...	...	53⅔	...	...	80	...	...	...	25	0	0	0	3	0
918	221	Antoine Daviau	...	...	90	...	...	80	...	...	...	50	0	0	0	5	1
919	222	Siméon Marchesseault	...	...	90	...	...	80	...	...	...	100	0	0	0	5	1
920	223	Charles Lecour	...	...	45	...	...	80	...	...	...	75	0	0	0	2	6½
921	"	Toussaint Bernard	...	...	45	...	...	80	...	...	...	150	0	0	0	2	6½
922	224	David Bertrand	...	...	90	...	...	80	...	...	...	36	0	0	0	5	1
923	225	Casimir Archambault	...	...	80	...	...	90	...	...	...	75	0	0	0	5	1
924	226	Joseph Couturier	...	...	80	...	...	90	...	...	...	100	0	0	0	5	1
925	"	Antoine Jacques	...	...	90	...	...	78	...	...	...	75	0	0	0	10	1
926	"	François Millé	...	...	80	...	...	78	...	...	...	62	0	0	0	10	1
927	227	Pierre Barron	...	...	80	...	...	7[illegible]	...	...	...	25	0	0	0	10	1
928	228	George Casimir Dessaulles	...	...	80	...	...	7[illegible]	...	...	...	25	0	0	0	10	1
929	229	Augustin Archambault	...	...	36	...	...	76	...	...	...	80	0	0	0	2	6½
930	"	Casimir Archambault	...	...	36	...	...	76	...	...	...	80	0	0	0	2	6½
931	"	Louis Antoine Dessaulles	...	...	82	...	...	72	...	...	...	50	0	0	0	10	1
932	"	Do.	...	...	82	...	...	7[illegible]	...	...	...	50	0	0	0	10	1
933	"	Do.	...	...	82	...	...	72	...	...	...	50	0	0	0	10	1
934	230	Jean Bte. Morin	...	...	87	...	...	72	...	...	...	50	0	0	0	10	1
935	"	Do.	...	...	87	...	...	72	...	...	...	50	0	0	0	10	1
936	"	François Daviau	...	...	85	...	...	72	...	...	...	100	0	0	0	5	1
937	231	Michel Moisin	...	...	45	...	...	80	...	...	...	100	0	0	0	2	6½
938	"	Veuve Turenne	...	...	45	...	...	80	...	...	...	30	0	0	0	2	6½
939	232	Donald George Morrison	...	...	90	...	...	80	...	...	...	40	0	0	0	5	1

Nos. de référence.	No. du Terrier.	NOMS DES CENSITAIRES.	ÉTENDUE DE LA CONCESSION OU DU TERRAIN POSSÉDÉ. FRONT. Arpents	Perches.	Pieds.	PROFONDEUR. Arpents	Perches	Pieds.	SUPERFICIE. Arpents	Perches	Pieds.	Emplacements ou Lots à bâtir, ou pour d'autres fins que pour des fins agricoles. VALEUR. £	s.	d.	Montant de la Rente Constituée à être payée par le Censitaire, tel qu'établi par la Cour de Revision. £	s.	d.	Voyez référence au
		Ville de St. Hyacinthe.— (Suite.)																
940	233	Donald George Morrison			90			80				40	0	0	0	5	1	
941	234	Abraham Perron			90			80				125	0	0	0	5	1	
942	235	Do.			90			80				40	0	0	0	5	1	
943	236	Jules Bertrand			90			80				100	0	0	0	5	1	
944	237	Jean Bte. Charpentier			90			80				50	0	0	0	5	1	
945	238	Messire Edouard Crevier			90			80				150	0	0	0	5	1	
946	239	Do.			90			80				40	0	0	0	5	1	
947	240	Jean Bte. Charpentier			90			80				30	0	0	0	5	1	
948	241	Jules Bertrand			90			80				40	0	0	0	5	1	
949	242	Flavien Larose			90			80				25	0	0	0	5	1	
950	243	Edouard Benoit			90			80				90	0	0	0	5	1	
951	244	Donald George Morrison			90			80				25	0	0	0	5	1	
952	245	Do.			90			80				25	0	0	0	5	1	
953	246	Michel Moisin			90			80				100	0	0	0	5	1	
954	247	Louis Vincent			36			85				60	0	0	0	2	6½	
955	"	Jean Daviau			36			85				36	0	0	0	2	6½	
956	248	Christophe Deslandes et S. Audet			80			72				100	0	0	0	10	1	
957	249	Pierre Hogue			80			72				125	0	0	0	10	1	
958	250	Casimir Archambault			78			72				75	0	0	0	10	1	
959	251	Jean Bte. Bedard			82			72				60	0	0	0	10	1	
960	252	Etienne Frenière			80			81				75	0	0	0	10	1	
961	253	Casimir Archambault			76			72				25	0	0	0	10	1	
962	254	George Casimir Dessaulles			80			72				25	0	0	0	10	1	
963	255	Do.			80			72				25	0	0	0	10	1	
964	256	Do.			80			80				25	0	0	0	10	1	
965	257	Amable Savaria			80			80				50	0	0	0	10	1	
966	258	Alexis Richer			80			80				25	0	0	0	10	1	
967	259	Louis Cabourg			80			80				100	0	0	0	10	1	
968	260	Pierre George Hypolite Roy			80			80				25	0	0	0	10	1	
969	261	Casimir Archambault			80			80				75	0	0	0	10	1	
970	262, 263, 264, 277, 278, 279, 280	Le Marché Neuf																
971	265	George Casimir Dessaulles			80			80				15	0	0	0	10	1	
972	266	Do.			80			80				15	0	0	0	10	1	
973	267	Do.			80			80				15	0	0	0	10	1	
974	268	Do.			80			80				15	0	0	0	10	1	

No. de référence.	No. du Terrier.	Noms des Censitaires.	Étendue de la concession ou du terrain possédé — Front, Pieds	Profondeur, Pieds	Emplacements ou Lots à bâtir, ou pour d'autres fins que pour des fins agricoles — £	s.	d.	Montant des Rentes Constituées — £	s.	d.
		Ville de St. Hyacinthe — (suite.)								
975	269	George Casimir Des[illegible]	80	80	15	0	0	0	10	1
976	270	Dame Etienne Richer	80	252	60	0	0	0	11	2
977	271	George Casimir Dessaulles	80	90	15	0	0	0	10	1
978	272	Do.	80	90	15	0	0	0	10	1
979	273	Eléonore Laflamme	80	80	15	0	0	......		
980	274	George Casimir Dessaulles	80	80	15	0	0	0	10	1
981	275	Do.	80	80	15	0	0	0	10	1
982	276	Do.	80	80	15	0	0	0	10	1
983	277	Do.	80	80	15	0	0	0	10	1
984	281	Frs. Xav. Desparts	80	80	40	0	0	0	10	1
985	282	Pierre George Hypolite Roy	80	80	15	0	0	0	10	1
986	283	Joseph St. Jean	80	80	200	0	0	0	10	1
987	[illegible]	Julien Benoit	72	80	75	0	0	0	10	1
988	285	Ju[illegible]nien Benoit	80	80	75	0	0	0	10	1
989	286	George Casimir Dessaulles	80	80	15	0	0	0	10	1
990	287	Do.	60	100	15	0	0	0	10	1
991	288	Do.	60	100	15	0	0	0	10	1
992	289	Siméon Flibotte	30 30	100 40	20	0	0	0	7	1
993	"	Joseph Daviau			50	0	0	......		
994	289, 290	Pierre Houle	60	90	25	0	0	0	9	1
995	290	Vve. Thomas Flibotte	40	60	100	0	0	0	4	1
996	291	Joseph Richer	60	88	36	0	0	0	10	1
997	292	George Casimir Dessaulles	60	88	25	0	0	0	10	1
998	293	Do.	60	88	25	0	0	0	10	1
99[illegible]	294	Jean Livernoche	60	88	25	0	0	0	10	1
1000	295	Joseph Campagna	9[illegible]	67	25	0	0	0	[illegible]	
1001	296	George Casimir Dessaulles	65⅓	78	15	0	0	0	10	1
1002	297	Do.	65⅓	77½	15	0	0	0	10	1
1003	298	Do.	65	77	15	0	0	0	10	1
1004	299	Do.	72	80	15	0	0	0	10	1
1005	300	Do.	6[illegible]	80	15	0	0	0	10	1
1006	301	Do.	[illegible]0	80	15	0	0	0	10	1
1007	302	Do.	54	[illegible]0	15	0	0	0	10	1
1008	"	Do.	72	80	15	0	0	0	10	1
1009	"	Do.	72	80	15	0	0	0	10	1
1010	303	Do.	54	80	15	0	0	0	10	1

No. de référence.	No. du Terrier.	NOMS DES CENSITAIRES.	ÉTENDUE DE LA CONCESSION OU DU TERRAIN POSSÉDÉ. FRONT. Arpents.	Perches.	Pieds.	PROFONDEUR. Arpents.	Perches.	Pieds.	SUPERFICIE. Arpents.	Perches.	Pieds.	Emplacements ou Lots à bâtir, ou pour d'autres fins que pour des fins agricoles. £	s.	d.	Montant de la Rente Constituée à être payée par le Censitaire, tel qu'établi par la Cour de Révision. £	s.	d.	Voyez à référence au bas.
		Ville de St. Hyacinthe.— (Suite.)																
1011	304	George Casimir Dessaulles...	...	...	50	...	...	80	...	...	...	15	0	0	0	10	1	
1012	305	Do. ...	...	...	66	...	...	80	...	...	...	15	0	0	0	10	1	
1013	306	Do. ...	...	...	72	...	...	80	...	...	...	15	0	0	0	10	1	
1014	307	Do. ...	...	...	64	...	...	80	...	...	...	15	0	0	0	10	1	
1015	308	Do. ...	...	...	72	...	...	80	...	...	...	15	0	0	0	10	1	
1016	309	Do. ...	...	...	50	...	...	120	...	...	...	15	0	0	0	10	1	
1017	310	F. X. Brazeau.....	...	...	50	...	...	120	...	...	...	25	0	0	0	10	1	
1018	311	John Bernard.....	...	...	50	...	...	120	...	...	...	25	0	0	0	10	1	
1019	312	George Casimir Dessaulles...	...	...	50	...	...	120	...	...	...	15	0	0	0	10	1	
1020	313	Do. ...	...	...	50	...	...	120	...	...	...	15	0	0	0	10	1	
1021	314	John Hogue.....	...	...	50	...	...	120	...	...	...	25	0	0	0	10	1	
1022	315	Joseph Barbeau.....	...	...	50	...	...	120	...	...	...	100	0	0	0	10	1	
1023	316	George Casimir Dessaulles...	...	...	50	...	...	120	...	...	...	20	0	0	0	10	1	
1024	317	Do. ..	...	...	72	...	...	80	...	...	...	20	0	0	0	10	1	
1025	318	Do. ...	...	...	64	...	...	80	...	...	...	20	0	0	0	10	1	
1026	319	Do. ...	...	...	61	...	...	80	...	...	...	20	0	0	0	10	1	
1027	320	Do. ...	...	...	63	...	...	80	...	...	...	20	0	0	0	10	1	
1028	321	Do. ...	...	...	64	...	...	80	...	...	...	20	0	0	0	10	1	
1029	322	Do. ...	...	...	66	...	...	80	...	...	...	20	0	0	0	10	1	
1030	323	Do. ...	...	...	60	...	...	88	...	...	...	20	0	0	0	10	1	
1031	324	Do. ...	...	...	60	...	...	88	...	...	...	20	0	0	0	10	1	
1032	325	Louis L. Poulin.....	...	...	60	...	...	88	...	...	...	20	0	0	0	10	1	
1033	326	P. L. Poulin.....	...	...	60	...	...	88	...	...	...	40	0	0	0	10	1	
1034	327	Hérts. Jean Bte. Bernard.....	...	...	60	...	...	100	...	...	...	100	0	0	0	10	1	
1035	328	George Casimir Dessaulles...	...	...	60	...	...	100	...	...	...	20	0	0	0	10	1	
1036	329	Do. ...	...	...	60	...	...	100	...	...	...	20	0	0	0	10	1	
1037	330	Do. ...	...	...	60	...	...	100	...	...	...	20	0	0	0	10	1	
1038	331	Do. ...	...	...	...	...	...	...	...	35	222	20	0	0	0	10	1	
1039	332	Do. ...	...	...	...	...	...	...	...	23	228	20	0	0	0	10	1	
1040	333	Do. ...	...	...	...	...	...	...	...	26	...	20	0	0	0	10	1	
1041	334	Do. ...	...	...	60	...	...	90	...	...	...	20	0	0	0	10	1	
1042	335	Do. ...	...	...	80	...	...	80	...	...	...	20	0	0	0	10	1	
1043	336	Do. ...	...	...	80	...	...	80	...	...	...	20	0	0	0	10	1	
1044	337	Do. ...	...	...	...	...	...	...	...	26	156	20	0	0	0	10	1	
1045	338	Ignace et Jean Bte. Resther..	...	...	...	...	...	...	...	22	232	20	0	0	0	10	1	
1046	339	Do. ..	...	...	80	...	...	80	...	...	...	20	0	0	0	10	1	

No. de référence.	No. du Terrier.	NOMS DES CENSITAIRES.	ÉTENDUE DE LA CONCESSION OU DU TERRAIN POSSÉDÉ. FRONT. Arpents.	Perches.	Pieds.	PROFONDEUR. Arpents.	Perches.	Pieds.	SUPERFICIE. Arpents.	Perches.	Pieds.	Emplacements ou Lots à bâtir, ou pour d'autres fins que pour des fins agricoles. VALEUR. £ s. d.	Montant de la Rente Constituée à être payée par le Censitaire, tel qu'établi par la Cour de Revision. £ s. d.
		Ville de St. Hyacinthe.— (Suite.)											
1047	340	Ignace et Jean Bte. Resther			80			88				20 0 0	0 10 1
1048	341	Do.			80			88				20 0 0	0 10 1
1049	342	Do.			80			88				20 0 0	0 10 1
1050	343	Do.			80			88				20 0 0	0 10 1
1051	344	Do.			80			52				160 0 0	0 5 1
1052	345	George Casimir Dessaulles								23	260	15 0 0	0 10 1
1053	346	Do.			80			72				15 0 0	0 10 1
1054	347	Michel Durocher			80			72				15 0 0	0 10 1
1055	348	Augustin Plante			80			72				75 0 0	0 10 1
1056	349	Frs. Xav. Desève			80			72				25 0 0	0 10 1
1057	350	Do.			80			72				75 0 0	0 10 1
1058	351	George Casimir Dessaulles			80			72				15 0 0	0 10 1
1059	352	Magloire Turcot			80			72				25 0 0	0 10 1
1060	353	Do.			64½			72				25 0 0	0 10 1
1061	354	Louis Patrice R. Blanchard								29	283	100 0 0	0 5 1
1062	355	Do.								30	64	100 0 0	0 5 1
1063	356	Louis Gladu			78			78				100 0 0	0 10 1
1064	357	Augustin Delisle			39			78				20 0 0	0 5 0
1065	"	Frs. Xav. Bourque			39			78				75 0 0	0 5 0½
1066	358	François Gingras			78			78				156 0 0	0 10 1
1067	359	Louis Gladu			78			78				156 0 0	0 10 1
1068	360	Honoré Chagnon			78			70				175 0 0	0 10 1
1069	"	Michel Brien dit Durocher			50			78				80 0 0	0 0 1
1070	361	Hilaire R. Blanchard								20	202	200 0 0	0 5 1
1071	362	Joseph Hannibal O'Leary								23	283	800 0 0	0 10 2
1072	"	Joachim Marcereau			39			62				60 0 0	0 5 1
1073	"	Eugène Cadoret			39			62				80 0 0	0 5 1
1074	363	—— Dansereau			39			62				80 0 0	0 5 1
1075	"	Jean Louis Barron			39			62				75 0 0	0 5 1
1076	364	Dame Jean Bte. Leduc			78			62				125 0 0	0 10 1
1077	365	Charles Benoit			62			78				100 0 0	0 5 1
1078	366	Edouard Dion			78			62				100 0 0	0 5 1
1079	367	Joseph Fréjeau								30	20	225 0 0	1 0 2
1080	368	Godfroi Renaud								40	104	450 0 0	0 5 1
1081	369	Do.								40	104	450 0 0	0 5 1
1082	370	Louis Antoine Dessaulles								47	223	125 0 0	0 10 1

No. de référence.	No. du Terrier.	NOMS DES CENSITAIRES.	ÉTENDUE DE LA CONCESSION OU DU TERRAIN POSSÉDÉ. FRONT. Arpents.	Perches.	Pieds.	PROFONDEUR. Arpents.	Perches.	Pieds.	SUPERFICIE. Arpents.	Perches.	Pieds.	Emplacements ou Lots à bâtir, ou jour d'autres fins que pour des fins agricoles. VALEUR. £	s.	d.	Montant de la Rente Constituée à être payée par le Censitaire, tel qu'établi par la Cour de Revision. £	s.	d.	Voyez référence au bas.
		Ville de St. Hyacinthe.—(Suite.)																
1083	371	L'Eglise Anglicane							1	8		500	0	0	0	15	1	
1084	372	Donald George Morrison								76	16	250	0	0	0	15	1	
1085	373	A. B. et Eusèbe Dufresne								26	316	850	0	0	0	0	1	
1086	374	John Chamard			50			115				175	0	0	0	10	1	
1087	375	Do.			50			115				175	0	0	0	10	1	
1088	376	Maurice Laframboise			50			115				250	0	0	0	10	1	
1089	377	L'Institut des Artisans de St. Hyacinthe			50			115				500	0	0	0	10	1	
1090	378	George Casimir Dessaulles			45			115				125	0	0	0	10	1	
1091	379	Do.			45			115				100	0	0	0	10	1	
1092	380	Do.			45			115				100	0	0	0	10	1	
1093	381	Do.			45			115				100	0	0	0	10	1	
1094	382	Do.			45			115				100	0	0	0	10	1	
1095	383	Do.			45			115				100	0	0	0	10	1	
1096	384	Abraham Monet			45			115				250	0	0	0	3	1	
1097	385	Do.								9	162	150	0	0	0	2	0	
1098	386	George Casimir Dessaulles								20	132	25	0	0	0	10	1	
1099	387	Do.			45			115				25	0	0	0	10	1	
1100	388	Do.			45			116				25	0	0	0	10	1	
1101	389	Do.			45			118				25	0	0	0	10	1	
1102	390	Do.			45			119				25	0	0	0	10	1	
1103	391	Do.			45			120				25	0	0	0	10	1	
1104	392	Do.			45			121				25	0	0	0	10	1	
1105	393	Do.			45			123				25	0	0	0	10	1	
1106	394	Do.			45			124				25	0	0	0	10	1	
1107	395	Louis Antoine Dessaulles			50			126				50	0	0	0	10	1	
1108	396	Do.			50			126				50	0	0	0	10	1	
1109	397	Do.			50			126				50	0	0	0	10	1	
1110	398	Do.			50			126				50	0	0	0	10	1	
		Préciput de Louis Antoine Dessaulles jusqu'au No. 407.																
1111	407	Louis Antoine Dessaulles			50			118				50	0	0	0	10	1	
1112	408	Do.			50			118				50	0	0	0	10	1	
1113	409	Do.			50			118				50	0	0	0	10	1	
1114	410	Do.			50			118				50	0	0	0	10	1	
1115	411	Do.			50			118				25	0	0	0	11	1	

No. de référence.	No. du Terrier.	NOMS DES CENSITAIRES.	ÉTENDUE DE LA CONCESSION OU DU TERRAIN POSSÉDÉ. FRONT. Arpents.	Perches.	Pieds.	PROFONDEUR. Arpents.	Perches.	Pieds.	SUPERFICIE. Arpents.	Perches.	Pieds.	Emplacements ou Lots à bâtir, ou pour d'autres fins que pour des fins agricoles. VALEUR. £ s. d.	Montant de la Rente-Constituée à être payée par le Censitaire, tel qu'établi par la Cour de Révision. £ s. d.	Lots de Grève
		Ville de St. Hyacinthe.— (Suite.)												
1116	412	Louis Antoine Dessaulles			50			118				25 0 0	0 10 1	
1117	413	Do.			50			118				25 0 0	0 10 1	
1118	414	Do.			50			118				25 0 0	0 10 1	
1119	415	Do.			50			118				25 0 0	0 10 1	
1120	416	Do.			50			118				25 0 0	0 10 1	
1121	417	Do.			50			118				25 0 0	0 10 1	
1122	418	Do.			50			118				25 0 0	0 10 1	
1123	419	Do.			50			118				25 0 0	0 10 1	
1124	420	Do.			50			118				25 0 0	0 10 1	
1125	421	Do.							21	189		25 0 0	0 10 1	
1126	422	George Casimir Dessaulles			50			118				25 0 0	0 10 1	
1127	423	Do.			50			118				25 0 0	0 10 1	
1128	424	Do.			50			118				25 0 0	0 10 1	
1129	425	Do.			50			118				25 0 0	0 10 1	
1130	426	Do.			50			118				25 0 0	0 10 1	
1131	427	Do.			50			118				25 0 0	0 10 1	
1132	428	Do.			50			118				25 0 0	0 10 1	
1133	429	Do.			50			118				25 0 0	0 10 1	
1134	430	Do.			50			118				25 0 0	0 10 1	
1135	431	L'Evêque Catholique de St. Hyacinthe			50			118				300 0 0	0 10 1	
1136	432	Do.			50			118				300 0 0	.....	
1137	433	Do.			50			118				300 0 0	.....	
1138	434	Do.			50			118				300 0 0	.....	
1139	435	Louis Antoine Dessaulles			50			118				75 0 0	0 10 1	
1140	436	Do.			50			118				75 0 0	0 10 1	
1141	437	Do.			50			118				75 0 0	0 10 1	
1142	438	Do.			50			118				75 0 0	0 10 1	
		Préciput de Louis Antoine Dessaulles.												
1143	443	André Augustin Papineau							21	97		166 0 0	.....	
1144	444	Do.							21	97		166 0 0	.....	
1145	445	Do.							21	97		168 0 0	.....	
1146	446	Le Séminaire de St. Hyacinthe, (*commué*)							30	180		75 0 0	.....	
1147	447	Do. do.							35	260		75 0 0	.....	

No. de référence.	No. du Terrier.	NOMS DES CENSITAIRES.	ÉTENDUE DE LA CONCESSION OU DU TERRAIN POSSÉDÉ. FRONT. Arpents.	Perches.	Pieds.	PROFONDEUR. Arpents.	Perches.	Pieds.	SUPERFICIE. Arpents.	Perches.	Pieds.	Emplacements ou Lots à bâtir, ou pour d'autres fins que pour des fins agricoles. VALEUR. £ s. d.	Montant de la Rente Constituée à être payée par le Censitaire, tel qu'établi par la Cour de Revision. £ s. d.	Voyez référence au bas.
		Ville de St. Hyacinthe.—(Suite.)												
1148	448	Hôtel-Dieu de St. Hyacinthe	...	...	...	...	...	...	....	21	231	25 0 0	0 5 0	
1149	449	Do.	...	...	...	...	...	...	....	22	108	25 0 0	0 5 1½	
1150	450	Do.	...	...	...	...	...	...	....	22	309	25 0 0	0 5 3	
1151	451	Do.	...	...	...	...	...	...	....	23	160	25 0 0	0 5 4½	
1152	452	Do.	...	...	...	...	...	...	....	24	219	25 0 0	0 5 7½	
1153	453	George Casimir Dessaulles	...	...	...	...	...	...	....	13	78	15 0 0	0 10 1	
1154	454	Do.	...	...	...	...	...	...	....	15	229	15 0 0	0 10 1	
1155	455	Le Séminaire de St. Hyacinthe, (*commué*)	...	...	...	...	...	...	....	35	260	75 0 0	.....	
1156	456	Do. do.	...	...	...	...	...	...	....	30	180	75 0 0	.....	
1157	457	André Augustin Papineau	...	...	...	...	...	...	....	21	97	500 0 0	.....	
1158	458	Do.	...	...	...	...	...	...	....	21	97	500 0 0	.....	
1159	459	Do.	...	...	...	...	...	...	....	21	97	500 0 0	.....	
1160		Monsgr. Jean Charles Prince	...	...	...	...	...	...	2	25	...	5000 0 0	2 11 5½	
1161		Palais de Justice	...	...	...	...	...	...	1	86	58	2000 0 0	.....	
												83744 0 0	408 2 5	

Province du Canada,
Bas Canada.

Je, soussigné, HENRY JUDAH, un des commissaires, en vertu de l'acte seigneurial de 1854, certifie avoir fait, conformément à la loi, le présent cadastre de la Seigneurie de Rosalie. Et maintenant en procédant à clôre, comme je clos finalement, par les présentes, le dit cadastre, je fixe la valeur totale des divers droits et biens lucratifs de la dite Seigneurie aux sommes suivantes, savoir :

	$ cts.
1o. Valeur des cens et rentes	25,709 17
2o. Valeur des lods et ventes, lesquels se montent pour la classe des Fonds Agricoles à une somme de £163 14s. 10d. et pour la classe des Emplacements à une somme de £293 5s. 8d. annuellement, formant en tout une somme annuelle de £457 0s. 6d.	30,468 33
3o. Valeur des cinq-huitièmes (⅝) du moulin de St. Pie, estimé à $16,000 00	10,000 00
	$66,177 50

La Seigneuresse n'a droit à aucune autre indemnité, et il n'y a aucuns autres droits ni biens lucratifs à estimer dans cette dite Seigneurie, outre ceux qui apparaissent et qui sont énumérés ci-dessus.

De sorte que la valeur totale de la dite Seigneurie se trouve être de la somme de soixante-six mille cent soixante-et-dix-sept piastres et cinquante centins, à laquelle somme je la fixe.

Daté le 20 Janvier, 1859.

HENRY JUDAH,
Commissaire.

PROVINCE DU CANADA,
BAS CANADA.
DISTRICT DE MONTRÉAL.

Dans la Cour pour la Révision des Cadastres faits en vertu de l'A
Seigneurial de 1854 et ses amendements.

SAMEDI, le Huitième jour de Juin, mil huit cent soixante-et-un.

PRÉSENTS:

S. LELIÈVRE,
N. DUMAS,
C. DELAGRAVE, } Ecuyers, Commissaires-Réviseurs.

D'après le jugement de cette cour, rendu ce jour, le présent cadastre est corrigé, réformé et amen
ainsi qu'il suit, viz :

1o. Une somme annuelle de mille huit cent cinquante-huit piastres et cinquante-trois centins est accordé
la seigneuresse de cette seigneurie, comme indemnité pour la perte lui résultant de l'abolition
droit de lods et ventes dans la dite seigneurie, au lieu de la somme de mille huit cent vingt-
piastres et dix centins, accordée originairement à la dite seigneuresse pour l'abolition du dit droit
lods et ventes par le commissaire chargé de la confection du dit cadastre.

2o. Une autre somme annuelle de sept cent vingt piastres est accordée à Dame Rosalie Eugénie Dessaul
épouse de Alexis Maurice Laframboise, Ecuyer, et à l'Honorable Dominique Mondelet, dans
proportions suivantes, savoir : cinq-huitièmes de la dite somme, viz : quatre cent cinquante piastr
à la dite Dame Rosalie Eugénie Dessaulles, et trois-huitièmes de la dite somme, savoir : deux cen
soixante-et-dix piastres au dit Honorable Dominique Mondelet, comme indemnité pour la perte lu
résultant de l'abolition de leur droit de banalité et droit exclusif d'avoir des moulins dans la
seigneurie ; la dite Dame Rosalie Eugénie Dessaulles et l'Honorable Dominique Mondelet étant c
propriétaires du droit de banalité de cette seigneurie, dans les proportions ci-dessus indiquées.

3o. La valeur du bled payable à la seigneuresse de cette seigneurie par les censitaires d'icelle, comm
cens et rentes, est fixée à six chelins et trois deniers courant, au lieu de cinq chelins et demi, pe
minot, ainsi qu'évalué et fixé originairement, par le commissaire chargé de la confection du
cadastre et nous avons amendé et corrigé le dit cadastre en conséquence.

4o. Quant au surplus des matières et choses contenues dans le présent cadastre, il est confirmé et mainten
tel que fait, fixé et établi par le commissaire chargé de la confection d'icelui, et tel que le tou
apparait actuellement au dit cadastre.

Et en foi de tout ce que dessus nous avons signé,

S. LELIÈVRE,
N. DUMAS,
C. DELAGRAVE.
Commissaires-Réviseurs

Province du Canada,
Bas Canada.

Je, soussigné, HENRY JUDAH, un des commissaires en vertu de l'acte seigneurial refondu, ai fait, en triplicata et conformément à la loi, le présent cadastre abrégé de la seigneurie de Rosalie.

Les rentes constituées, payables à la seigneuresse de cette seigneurie, par les censitaires d'icelle, et la valeur des droits casuels, pour l'abolition desquels une indemnité est accordée, par le gouvernement de cette Province, à la dite seigneuresse, pour le rachat du droit de lods et ventes et de banali.é, sont celles qui apparaissent au présent cadastre tel qu'amendé et corrigé par le jugement de la cour de révision.

De plus les droits de la couronne, dans cette seigneurie, consistent dans le droit de quint, lequel droit de quint est computé, en formant une année commune sur le quint accru dans le Bas Canada, pendant les vingt-cinq années immédiatement antérieures à la passation de l'acte seigneurial de 1854, et réparti sur la dite seigneurie, en vertu des dispositions du dit acte, et se monte à une somme annuelle de cinquante-six piastres et soixante-et-dix-sept centins..... $56 77

Et en foi de tout ce que dessus j'ai signé.

Montréal, 24 Janvier, 1861.

Commissaire sous l'Acte Seigneurial Refondu.

No. 101.

CANADA, B. C.

Procédés sous l'Acte Seigneurial de 1854 et ses amendements.

CADASTRE ABRÉGÉ

DE LA

SEIGNEURIE DE ROUGEMONT,

POSSÉDÉE PAR DAME MARGUERITE CORDELIA DEBARTZCH, ÉPOUSE D'EDOUARD SYLVESTRE, COMTE DE ROTTERMUND.

Fait le 24 Janvier, 1861, par **HENRY JUDAH**, Ecuyer, Commissaire.

ERRATA.

No. de référence.	Nature de l'Erreur.								
375	Rente Constituée.....	*au lieu de*	£1	5	0.....	*lisez*	£1	8	0

No. de référence	No. du Terrier.	NOMS DES CENSITAIRES.	ÉTENDUE DE LA CONCESSION OU DU TERRAIN POSSÉDÉ. FRONT. Arpents	Perches.	Pieds.	PROFONDEUR. Arpents	Perches.	Pieds.	SUPERFICIE. Arpents	Perches.	Pieds.	Emplacements ou Lots à bâtir, ou pour d'autres fins que pour des fins agricoles. VALEUR. £ s. d.	Montant de la Rente Constituée à être payée par le Censitaire, tel qu'établi par la Cour de Revision. £ s. d.	Voyez ci-après au Liv.
		Village St. Césaire.												
1		Jean Bte. Duclos			40			180				70 0 0	.....	
2		Ours Arpin			60			120				100 0 0	1 0 2	
3		Thomas Nadeau			30			80				100 0 0	0 10 1	
4		Césaire Pepin			60			80				200 0 0	.....	
5		William Carden			80			120				325 0 0	1 0 1	
6		John Carden			80			120				350 0 0	1 0 1	
7		Joseph Tessier			60			120				250 0 0	.....	
8		Edouard Maheu			80			120				160 0 0	.....	
9		Madame Breen		½			4½					275 0 0	.....	
10		Solime Stébenne			60			80				150 0 0	.....	
11		Charles Senez								33	108	250 0 0	.....	
12		Jean Bte. Plamondon							3			650 0 0	.....	
13		La Fabrique							8			.....	.....	
14		Messire Provençal, "Couvent"			100			360				.....	0 1 2¼	
15		Gabriel Ostigny								50		50 0 0	.....	
16		Solime Stébenne								50		50 0 0	.....	
17		Les Commissaires d'Ecole								50		.....	.....	
18		Dr. P. L. A. Cousigny	½			2						250 0 0	.....	
19		François Morin	¼			½						250 0 0	.....	
20		Madame Ashton							1			300 0 0	.....	
21		Héritiers Plamondon			120			80				600 0 0	2 10 4	
22		W. H. Chaffers			60			240				750 0 0	2 0 3	
23		Jean Archambault			60			240				350 0 0	1 10 3	
24		Joseph Arpin			60			80				250 0 0	0 10 1	
25		Flavien Bouthiller			120			160				700 0 0	1 15 3	
26		Hérts. Bizaillon			60			80				70 0 0	0 10 1	
27		Joseph Tessier			60			80				100 0 0	0 10 1	
28		Clément Vadnais			50			96				18 0 0	.....	
29		Paul Amiot			100			96				70 0 0	.....	
30		Joseph Goddu			100			96				75 0 0	.....	
31		Augustin Goddu			50			96				50 0 0	.....	
32		Isaac Maillet			75			96				20 0 0	.....	
33		Veuve Joseph Tétro			50			80				50 0 0	.....	
34		François Papineau			55			85				12 0 0	.....	
35		John Carden			60			80				175 0 0	0 10 1	

Rougemont.

No. de référence.	No. du Terrier.	NOMS DES CENSITAIRES.	ÉTENDUE DE LA CONCESSION OU DU TERRAIN POSSÉDÉ. FRONT. Arpents.	Perches.	Pieds.	PROFONDEUR. Arpents.	Perches.	Pieds.	SUPERFICIE. Arpents.	Perches.	Pieds.	Emplacements ou Lots à bâtir, ou pour d'autres fins que pour des fins agricoles. VALEUR. £ s. d.	Montant de la Rente Constituée à être payée par le Censitaire, tel qu'établi par la Cour de Révision. £ s. d.
		Village St. Césaire.—(Suite.)											
36		Joseph Burgault			60			80				30 0 0	.....
37		Clément Emond			60			80				30 0 0	.....
38		François Dubour			40			120				60 0 0	.....
39		W. H. Chaffers			40			120				60 0 0	.....
40		Jacques Boiteau			40			120				100 0 0	.....
41		Godfroi Benoit			40			80				80 0 0	.....
42		Veuve Antoine Morin			60			80				60 0 0	.....
43		Edouard Garand			60			80				50 0 0	.....
44		Louis Burgault			40			80				35 0 0	.....
45		James Maguire			80			120				100 0 0	1 11 0
46		Do.			60			80				15 0 0	0 10 1
47		Ambroise Archambault			60			80				50 0 0	0 10 1
48		Jacques Berthelet			60			120				250 0 0	1 0 1
49		Augustin Sansoucis			60			120				150 0 0	0 10 1
50		François Dubour			60			40				15 0 0	0 5 1
51		Louis Labonté			60			40				25 0 0	0 10 1
52		Do.			60			80				10 0 0	0 10 1
53		François Lamoureux			60			80				100 0 0	0 10 1
54		Flavien Pétrimoulx			60			80				45 0 0	0 10 1
55		John Fraser			80			300				50 0 0	.....
56		Ambroise Brunel								25		260 0 0	.....
57		Cléophas Benoit								50		210 0 0	.....
58		Michel Allaire			60			80				150 0 0	.....
59		Pierre Dubé								50		100 0 0	.....
60		Joseph Jarret								50		175 0 0	.....
61		Isaac Jarret			60			50				75 0 0	.....
62		Magloire Audet			60			50				100 0 0	.....
63		Pierre Stébenne			60			100				100 0 0	.....
64		Pierre Larivière							1			250 0 0	.....
65		Joseph Papineau									18	1 0 0	.....
66		François Tessier			105			90				100 0 0	.....
67		Antoine Moussette			70			80				75 0 0	.....
68		Olivier Phelps			140			90				175 0 0	.....
69		Pierre Forand			105			90				125 0 0	.....
70		François Chabot			105			90				120 0 0	.....

No. de référence	No. du Terrier.	NOMS DES CENSITAIRES.	ÉTENDUE DE LA CONCESSION OU DU TERRAIN POSSÉDÉ. FRONT. Arpents	Perches.	Pieds.	PROFONDEUR. Arpents	Perches.	Pieds.	SUPERFICIE. Arpents	Perches.	Pieds.	Emplacements ou Lots à bâtir, ou pour d'autres fins que pour des fins agricoles. VALEUR. £ s. d.	Montant de la Rente Constituée à être payée par le Censitaire, tel qu'établi par la Cour de Révision. £ s. d.	Voyez référence au bas.
		Village St. Césaire.—(Suite.)												
71		Charles Riendeau			105			90				125 0 0		
72		Veuve Vital Cyr			70			80				105 0 0		
73		Sylvestre Davignon			70			80				105 0 0		
74		Melchior Dépati			70			80				10 0 0		
75		George Charron			60			80				15 0 0		
76		Augustin Vachon			120			80				200 0 0	1 0 1	
77		Amable Monjeau			40			120				175 0 0	0 15 1½	
78		Anselme Hébert			40			120				200 0 0	0 15 1½	
79		Trefflé Morin			40			80				100 0 0	0 10 1	
80		Jean Bte. Morin			40			80				175 0 0	0 10 1	
81		Le Marché			120			160				75 0 0		
82		Pierre Morin			60			80				175 0 0	0 10 1	
83		Pierre Tétro			40			110				100 0 0	0 10 1	
84		François Hamel			40			110				120 0 0	0 10 1	
85		Nazaire Dame			60			85				70 0 0		
86		Hubert Duclos			60			120				112 0 0		
87		Charles Garceau			60			85				60 0 0		
88		Joseph Lamoureux			60			80				50 0 0		
89		Abraham Hamel			60			80				150 0 0		
90		Jean Guay			60			115				150 0 0		
91		Ambroise Archambault			60			115				140 0 0		
92		Charles Duchesneau			60			85				80 0 0		
93		Alexis Blain			60			85				100 0 0		
94		Damase Langevin			60			85				50 0 0		
95		Martin Normandin			56			120				100 0 0		
96		Do.			60			85				50 0 0		
97		Louis Goulet			120			105				60 0 0		
98		Jean Bte. Tétro			60			80				60 0 0		
99		Abraham Hamel			60			85				50 0 0		
100		Antoine Papineau			60			85				10 0 0		
101		Pierre Lafontaine			75			85				10 0 0		
102		Amable Lussier			60			85				25 0 0		
103		Charles Gadbois			75			85				25 0 0		
104		Jean Bte. Vincelette			90			85				25 0 0		
105		Pierre Courtemanche			60			85				30 0 0		

1 * *Rougemont.*

No. de référence.	No. du Terrier.	NOMS DES CENSITAIRES.	ÉTENDUE DE LA CONCESSION OU DU TERRAIN POSSÉDÉ. FRONT. Arpents.	Perches.	Pieds.	PROFONDEUR. Arpents.	Perches.	Pieds.	SUPERFICIE. Arpents.	Perches.	Pieds.	Emplacements ou Lots à bâtir, ou pour d'autres fins que pour des fins agricoles. VALEUR. £ s. d.	Montant de la Rente Constituée à être payée par le Censitaire, tel qu'établi par la Cour de Révision. £ s. d.
		Village St. Césaire.—(Suite.)											
106		Jean Bte. Meunier			90			85				25 0 0	
107		Prospère Paquette			90			85				16 0 0	
108		Sévérin Guertin			60			85				10 0 0	
109		Charles Lemieux			60			85				12 0 0	
110		Pierre Dion			60			85				22 0 0	
111		Stanislas Brillon			60			85				25 0 0	
112		Félix Sicard			60			85				10 0 0	
113		Christophe Lemoine			56			120				10 0 0	
114		Michel Livernois			56			120				50 0 0	
115		Julien Ducharme			56			120				50 0 0	
116		Damase Dégrange			56			120				50 0 0	
117		Solime Beauvais			56			120				50 0 0	
118		Joseph Dégrange			56			120				12 0 0	
119		Vincent Printemps			70			80				12 0 0	
120		Pierre Laflamme			56			80				12 0 0	
121		Edouard Poirier			120			80				50 0 0	
122		Frs. Xavier Bousquet			75			85				14 0 0	
123		James O. Haviland			60			85				12 0 0	
124		Jean Bte. Brouillet			60			80				75 0 0	0 10 1
125		Edouard Casgrain			60			80				75 0 0	0 10 1
126		Timothé Nadeau			60			80				200 0 0	0 10 1
127		Jean Bte. Monjeau			60			80				60 0 0	0 10 1
128		Marc Leblanc			60			80				80 0 0	0 10 1
129		Adolphe Nadeau			60			80				75 0 0	0 10 1
130		Pierre Dubour			60			80				75 0 0	0 10 1
131		Pierre Peltier			60			80				75 0 0	0 10 1
132		Veuve François Girard			60			80				70 0 0	0 10 1
133		Honoré Morier			60			80				60 0 0	0 10 1
134		Dr. A. P. L. Cousigny			60			80				60 0 0	0 10 1
135		Antoine Grenier			60			80				70 0 0	0 10 1
136		Do.			60			80				60 0 0	0 10 1
137		Joseph Mercier			60			80				50 0 0	
138		Edouard Casgrain			60			80				50 0 0	
139		Jean Bte. Monplaisir			60			120				100 0 0	0 15 1
140		John Fraser			240			180				100 0 0	

No. de référence.	No. du Terrier.	NOMS DES CENSITAIRES.	ÉTENDUE DE LA CONCESSION OU DU TERRAIN POSSÉDÉ. Front. Arpents.	Front. Perches.	Front. Pieds.	Profondeur. Arpents.	Profondeur. Perches.	Profondeur. Pieds.	Superficie. Arpents.	Superficie. Perches.	Superficie. Pieds.	Emplacements ou lots à bâtir, ou pour d'autres fins que pour des fins agricoles. Valeur. £	s.	d.	Montant de la Rente Constituée à être payée par le Censitaire, tel qu'il a été fixé par la Cour de Révision. £	s.	d.	Voyage à faire au lac.
		Village St. Césaire.—(Suite.)																
141	67	Les Commissaires d'Ecole...	...	...	...	...	...	...	...	50	...	......			0	0	2	
142	"	La Corporation du Village St. Césaire..............	...	...	100	...	...	180	...	...	...	......			0	0	2	
		Concession du Rang Double.																
143	1	Pierre Brouillet......	...	...	...	...	...	...	4	...	...	......			0	0	9½	
144	2	Gharles Choinière, fils......	...	...	...	...	...	...	30	...	...	......			0	6	0¾	
145	3	Louis Ouimet........	...	...	...	...	...	...	37	50	...	......			0	7	6¼	
146	4	Charles Choinière, fils......	...	...	...	...	...	...	8	...	...	......			0	1	7½	
147	5	Abraham Choinière........	...	...	...	...	...	...	13	...	...	......			0	2	7	
148	6	Joseph Brouillet........	...	...	...	...	...	...	22	76	...	......			0	4	8¼	
149	7	Jules Tétro........	...	...	...	...	...	...	62	67	...	......			0	12	8	
150	8	Charles Choinière, père.....	3	...	...	32	...	...	96	...	...	......			0	19	1	
151	9	Abraham Choinière........	1	5	9	32	...	...	49	60	...	......			0	9	9	
152	10	Do.	1	5	...	32	1	...	48	20	...	......			0	9	8½	
153	11	Jean Bte. Blanchard........	1	5	...	32	2	...	48	35	...	......			0	11	2	
154	12	Joseph Harris........	1	5	...	32	3	...	48	50	...	......			0	9	9	
155	13	Emery Barsalou........	3	...	...	32	...	...	96	...	...	......			0	19	5	
156	14	Edouard Godreau........	2	...	...	32	3	9	64	70	...	......			0	12	7	
157	15	Michel Dubuc........	1	...	...	30	...	...	30	...	...	......			0	5	11¾	
158	16	Célestin Blain........	2	...	...	32	...	...	64	...	...	......			0	13	11½	
159	17	Joseph Dupaul........	1	...	...	32	...	...	32	...	...	......			0	6	4½	
160	18	Joseph Harris........	3	...	...	32	5	...	97	50	...	......			0	19	3½	
161	19	François Jodoin........	4	...	4½	32	5	...	130	81	...	......			1	12	7½	
162	20	Toussaint Charbonneau.....	2	...	...	32	5	...	65	...	...	......			0	12	11	
163	21	Do.	1	...	...	20	5	...	20	50	...	......			0	4	0	
164	22	Célestin Girard........	...	...	...	...	...	...	12	...	...	......			0	2	5½	
165	23	Edouard Dame........	2	...	...	33	...	...	66	...	...	......			0	13	1¾	
166	24	Amable Dubreuil	1	...	...	30	...	...	30	...	...	......			0	5	11¾	
167	25	Hubert Forgues........	2	...	...	33	...	...	66	...	...	......			0	13	1¾	
168	26	François Jodoin, fils........	2	...	...	33	2	9	66	50	...	......			0	13	3¼	
169	27	Antoine Robert........	2	...	...	30	...	...	60	...	...	......			0	11	11½	
170	28	Jean Bte. Dupaul........	2	...	...	33	...	...	66	...	...	......			0	13	3¾	
171	29	Fortunat Huot........	2	...	...	33	...	...	66	...	...	......			0	13	3¾	
172	30	Prudent Huot, père........	...	...	...	...	...	...	1	...	...	75	0	0	......			
173	31	Médard Marcil........	2	...	...	30	...	...	60	...	...	......			0	11	11½	

No. de rencontre.	No. du Terrier.	NOMS DES CENSITAIRES.	ÉTENDUE DE LA CONCESSION OU DU TERRAIN POSSÉDÉ — FRONT. Arpents.	Perches.	Pieds.	PROFONDEUR. Arpents.	Perches.	Pieds.	SUPERFICIE. Arpents.	Perches.	Pieds.	Emplacements en Lots à bâtir, ou pour d'autres fins que pour des fins agricoles. VALEUR. £ s. d.	Mo[illegible] à [illegible] Cens[illegible] tel qu'[illegible] la C[illegible] Rex[illegible] £ s. d.
		Concession du Rang Double.— (Suite.)											
174	32	François Marcil	2	...	...	30	...	...	60	...	...	.....	0 11 11
175	33	Isidore Cauchon	1	5	...	33	7	9	50	62	162	.....	0 10 1[illegible]
176	34	Antoine Leroux	1	5	...	33	7	9	50	62	162	.....	0 10 11
177	35	Joseph Dupaul	1	5	...	30	...	...	45	...	...	.....	0 10 4
178	36	Charles Deloges	1	5	...	34	...	...	51	...	...	.....	0 9 [illegible]
179	37	Hypolite Messier	2	1	...	34	...	...	71	40	...	.....	0 13 9
180	38	Joseph Touchette	3	...	9	34	...	...	103	70	...	.....	1 0 6
181	39	Eusèbe Bonin	2	...	...	34	2	9	68	50	...	.....	0 13 5
182	40	Toussaint Barsalou, fils	2	...	...	34	...	...	68	...	...	.....	0 13 5
183	41	François Gaboury	2	...	...	34	2	9	68	50	...	.....	0 13 5
184	42	Michel Fréjeau, père	2	...	...	34	2	9	68	50	...	.....	0 13 5
185	43	Alexis Dupaul	2	...	...	34	2	9	68	50	...	.....	0 13 5
186	44	Jacob Chadsey	3	...	...	17	...	...	51	...	...	.....	0 10 2¼
187	45	Abraham Dame	3	...	...	17	...	...	51	...	...	.....	0 10 2¼
188	46	Richard Evans	4	...	9	34	5	...	139	72	162	.....	1 7 9¼
189	47	J. M. McBright	2	...	...	30	...	...	60	...	...	.....	0 11 11
190	48	Augustin Martel, père	...	9	6	30	...	...	28	...	...	.....	0 5 9
191	49	Michel Fréjeau, fils	...	...	...	...	...	...	60	75	...	.....	0 12 3
192	50	Augustin Martel, fils	...	...	...	...	...	...	15	...	...	.....	0 2 10
193	51	Augustin Martel	1	5	...	33	7	9	50	62	162	.....	0 10 4
194	52	John S. Saunders	...	...	...	...	...	...	1	...	...	75 0 0	0 0 4
195	53	Pierre Pratte	...	...	...	...	...	...	57	50	...	.....	0 11 10
196	54	John Standish	3	...	...	30	...	...	90	...	...	.....	0 17 10¼
197	55	Robert Standish	3	...	...	30	...	...	90	...	...	.....	0 17 10¼
198	56	John Standish	3	...	9	35	...	...	106	75	...	.....	1 0 10¼
199	57	John Carden	3	...	...	36	...	...	108	...	...	.....	1 1 5¼
200	58	Do.	3	...	...	30	...	...	90	...	...	.....	0 17 10¼
201	59	Aubin Dion	3	...	9	35	...	...	106	75	...	.....	0 18 1¼
202	60	Do.	3	...	...	10	...	...	30	...	...	.....	0 6 0¼
203	61	Jean Bte. Dion	3	...	...	5	...	...	15	...	...	.....	0 3 0¼
204	62	John Standish	4	5	...	30	...	...	135	...	...	.....	1 6 10¼
205	63	Salem Morisson	1	5	...	30	...	...	45	...	...	.....	0 8 11
206	64	Jean Marie Paquette	... / 2	... / 9	... / 12	30 / 25	... / ...	... / ...	84	...	...	.....	0 16 8¼
207	65	John Downing	... / 3	... / ...	... / ...	28 / 21	... / 5	... / ...	74	25	...	.....	0 17 10¼

No. de Terrier.	No. du Terrier.	NOMS DES CENSITAIRES.	ÉTENDUE DE LA CONCESSION OU DU TERRAIN POSSÉDÉ. FRONT. Arpents.	Perches.	Pieds.	PROFONDEUR. Arpents.	Perches.	Pieds.	SUPERFICIE. Arpents.	Perches.	Pieds.	Emplacements ou Lots à bâtir, ou pour d'autres fins que pour des fins agricoles. VALEUR. £ s. d.	Montant de la Rente Constituée à être payée par le Censitaire, tel qu'établi par la Cour de Revision. £ s. d.	Voyez à cette cour au lieu.
		Concession du Rang Double.—(Suite.)												
208	66	Silas Batcheldor	1	5		19 21	... 7		30	52	90	.....	0 6 1¼	
209	67	Enoch Dickey	...	...	...	...	...	...	66	89	...	.....	0 13 3¼	
210	68	Joseph Pénard	...	...	...	...	...	...	3	...	...	100 0 0	.....	
		Concession du Rang des Dix Terres.												
211	1	Florentin Vigeant	2	...	...	30	...	...	60	...	...	.....	0 11 11½	
212	2	Marcel Choinière	...	...	...	...	...	...	59	...	...	.....	0 11 9	
213	3	François Vigeant	3	...	...	29	5	...	88	50	...	.....	1 2 7	
214	4	Joseph Benoit	3	...	...	29	...	...	87	...	...	.....	0 17 7	
215	5	Abdon Ostigny	4	...		19 16	... 6		71	20	...	.....	0 13 11¼	
216	6	Hubert Alain	1	...		9 7	... ...		8	...	...	.....	0 1 7½	
217	7	Antoine Poirier	...	...	...	...	...	...	1	...	...	.....	0 1 7½	
218	8	Hubert Alain	...	5	...	2	...	...	1	...	...	.....	0 0 5¾	
219	9	Etienne St. Aubain	...	...	...	...	...	...	20	...	...	.....	0 4 3	
220	10	Louis Dion	2	...	...	28	5	9	57	10	...	.....	0 11 5	
221	11	Aubin Dion	...	...	...	...	...	...	58	...	...	.....	0 11 6	
222	12	Jean Bte. Charron	2	...	...	28	7	9	57	50	...	.....	0 11 3½	
223	13	Louis Vigeant	2	...	...	28	...	...	56	...	...	.....	0 11 11½	
224	14	Do.	2	...	...	28	...	...	56	...	...	.....	0 11 11½	
225	15	Noël Parent	2	...	...	28	...	...	56	...	...	.....	0 11 4½	
226	16	Alexis Barré	1	...	...	28	...	...	28	...	...	.....	0 5 11¼	
227	17	Héritiers L. Barré	1	...	...	28	...	...	28	...	...	.....	0 5 11¼	
228	18	David Barré	2	...	...	28	...	...	56	...	...	.....	0 14 6	
229	19	Joseph Parent	3	...	...	28	5	...	85	50	...	.....	0 16 8½	
		Concession de la Rivière.												
230	66	William Carden	1	5	6	30	...	...	46	...	...	.....	0 9 2¼	
231	67	Messire Provençal	1	5	...	...	...	...	37	43	...	.....	0 7 6¼	
232	68	Antoine Papineau	1	5	...	30	...	...	45	...	...	.....	0 8 11½	
233	69	Jean Bte. Bourque	1	5	...	30	...	...	45	...	...	.....	0 8 11½	
234	70	Abraham Papineau	1	5	...	30	...	...	45	...	...	.....	0 8 11½	
235	71	Do.	3	...	...	30	...	...	90	...	...	.....	0 17 10¾	

No. de référence.	No. du Terrier.	NOMS DES CENSITAIRES.	ÉTENDUE DE LA CONCESSION OU DU TERRAIN POSSÉDÉ — FRONT. Arpents	Perches	Pieds	PROFONDEUR. Arpents	Perches	Pieds	SUPERFICIE. Arpents	Perches	Pieds	Emplacements ou Lots à bâtir, ou pour d'autres fins que pour des fins agricoles. VALEUR. £ s. d.	Montant de la Rente Constituée à être payée par le Censitaire, tel qu'établi par la Cour de Révision. £ s. d.
		Concession de la Rivière.— (Suite.)											
236	72	Jean Bte. Bourque	3			30			90			.....	0 17 10
237	73	Jean Tessier	3			30			90			.....	0 17 10
238	74	Jean Bte. Aubertin	1 3	5 ...	... ...	16 14		...	66			.....	0 13 1¼
239	"	Louis Ouimet	1	5	...	16			24			.....	0 4 9
240	75	Joseph Roy	2	2	12	30			68			.....	0 13 6
241	76	Octave Sénécal	1	7	6	30			52			.....	0 10 4
242	77	W. H. Chaffers	20			44 32	8 4		772			.....	6 16 4
243	78	Jean Lagorce	2			30			60			.....	0 11 11
244	79	Olivier Gauthier	2			30			60			.....	0 11 11
245	80	Joseph Deragon	2			29 26	... ...		55			.....	0 11 9
246	81	Pierre Charron	3			22	3	6	67			.....	0 13 6
247	82	Jacques Fleury	3			22 20	... ...		63			.....	0 13 6
248	83	Élie Fleury							55			.....	0 10 11
249	84	Joseph Gélineau	2			20			40			.....	0 7 11
250	85	Chrysostôme Bachant	2			18 17	.. ...		35			.....	0 7 0
251	86	Joseph Deragon	2			17 15	... 5		32	50		.....	0 6 5
252	87	Antoine Chamberlan	2			15	5		31			.....	0 6 2
253	88	Vital Cyr							70			.....	0 17 8
254	89	Magloire Viau	2			21			42			.....	0 18 5
255	90	François Bousquet	2			20	5		41			.....	0 8 2
256	91	Pierre Davignon	2			20			40			.....	0 8 0
257	92	Julien Brouillet	2			20			40			.....	0 7 11
258	93	Toussaint Bousquet	2			20			40			.....	0 17 7
259	94	Do.	2			22			44			.....	0 8 9
260	95	Amable Pigeon	2			17 18	... 5		35	50		.....	0 10 7
261	96	Joseph Deragon	1	5		18	5		27	75		.....	0 7 9
262	97	François Bienvenu	1	5		2	5		3	75		.....	0 1 6
263	98	Joseph Deragon		5		20			10			.....	0 2 4
264	99	Maurice Loiselle	1	5		21			31	50		.....	0 6 3
265	100	Do.		3		12			3	60		20 0 0	0 1 6
266	101	Do.	1	5		20			30			.....	0 5 11
267	102	Do.	1	5		30			45			.....	0 8 11

No. de référence.	No. du Terrier.	NOMS DES CENSITAIRES.	ÉTENDUE DE LA CONCESSION OU DU TERRAIN POSSÉDÉ. FRONT. Arpents.	Perches.	Pieds.	PROFONDEUR. Arpents.	Perches.	Pieds.	SUPERFICIE. Arpents.	Perches.	Pieds.	Emplacements ou Lots à bâtir, ou pour d'autres fins que pour des fins agricoles. VALEUR. £ s. d.	Montant de la Rente Constituée à être payée par le Censitaire, tel qu'établi par la Cour de Révision. £ s. d.	Voyez référence au bas.
		Concession de la Rivière.— (Suite.)												
268	103	La Seigneuresse	2			30	5		61			.....	0 16 3¾	
269	104	Do.	2			30	5		61			.....	0 16 3¾	
270	105	Pierre Loiselle							37	50		.....	0 9 10¾	
271	106	La Seigneuresse							36			.....	0 9 6	
272	107	Dixon & Robertson	3			23			69			.....	0 19 1¾	
273	108	François Papineau							163	50		.....	1 12 4¼	
274	109	Pierre Loiselle			60			80				20 0 0	.....	
275	110	Thomas Bourque			60			80				20 0 0	.....	
276	111	François Fortier, fils			60			80				20 0 0	.....	
277	112	François Fortier, père			60			80				20 0 0	.....	
278	113	Alexis Senez			60			80				20 0 0	.....	
279	114	François Viens	3			22			66			.....	0 17 2¾	
280	115	Do.	2			21			42			.....	0 11 2	
281	116	Noël Viens	3			20 21			61	50		.....	0 16 4¾	
282		Etienne Auclaire	4			18	5		74			.....	0 19 8½	
283	117	Jules Leduc	3			16 12			42			.....	0 8 4¾	
284	118	Jean Bte. Brissette	4			14 10	2 1		48	60		.....	1 1 6½	
285	119	La Seigneuresse							51	39		.....	1 2 6¼	
286	120	Tessier, Généreux et Henry, (*Moulin*)	2			1½						1500 0 0	.....	
		Concession du Petit Rang St. Charles.												
287	1	Marcel Dame	2			30			60			.....	1 3 8½	
288	2	Joseph Gravel	2			29			58			.....	1 2 5¼	
289	3	Bénoni Gareau	2			30			60			.....	1 6 6	
290	4	Joseph Trudeau	2			24	4	1	48	96	216	.....	1 1 6¼	
291	5	Bernard Tremblay	2			24	2	9	48	50		.....	1 1 9	
292	6	Louis Ouimet	2			26			52			.....	1 3 2¼	
293	7	Jacques Poitevin	2			26			52			.....	1 3 3	
294	8	Pierre St. Onge	2			28			56			.....	1 4 8	
295	9	Joseph Boisseau	2			21	7	9	43	50		.....	0 19 0¼	
296	10	Joseph Fréchette	2			21	7	9	43	50		.....	0 19 0¼	
297	11	Do.	2			21	7	9	43	50		.....	0 19 0¼	

No. de référence.	No. du Terrier.	NOMS DES CENSITAIRES.	ÉTENDUE DE LA CONCESSION OU DU TERRAIN POSSÉDÉ. FRONT. Arpents.	Perches.	Pieds.	PROFONDEUR. Arpents.	Perches.	Pieds.	SUPERFICIE. Arpents.	Perches.	Pieds.	Emplacements ou Lots à bâtir, ou pour d'autres fins que pour des fins agricoles. VALEUR. £ s. d.	Montant de la Rente Constituée à être payée par le Censitaire, tel qu'établi par la Cour de Révision. £ s. d.
		Concession du Petit Rang St. Charles.—(Suite.)											
298	12	Jean Bte. Maillé.....	...	...	...	...	...	...	46	12	162	.....	1 2 3
299	13	Do.	...	...	...	...	...	...	39	...	...	.....	0 18 4¼
300	14	Jean Olivier Lapré.....	1	5	4	18	7	...	28	46	180	.....	0 14 0½
301	15	Edmond Papineau.....	1	5	9	18	7		29	60	162	.....	0 14 1
			...	...	...	19	5						
		Concession du Grand Rang St. Charles.											
302	1	Pierre Bissonnet.....	2	...	...	26	...	...	52	...	...	.....	1 3 8½
303	2	Edouard Papineau.....	2	...	...	6	...	...	12	...	...	.....	0 5 3½
304	3	Joseph Davignon.....	2	...	...	35	...	...	70	...	...	.....	1 6 3
305	4	Hypolite Bombardier.....	2	...	...	35	...	...	70	...	...	.....	1 6 3
306	5	Thomas Bernier.....	2	...	...	35	...	...	70	...	...	.....	1 6 3
307	6	Pierre Bonneville.....	2	...	...	35	...	...	70	...	...	.....	1 6 3
308	7	Antoine Poirier.....	2	...	...	35	...	...	70	...	...	.....	1 6 3
309	8	Joseph Préfontaine.....	2	...	...	34	...	...	68	...	...	.....	1 5 7
310	9	Frs. Xav. Bonneville.....	2	...	...	34	...	...	68	...	...	.....	1 5 7
311	10	Jean Bte. Phaneuf.....	2	...	...	34	...	...	68	...	...	.....	1 5 7
312	11	Charles Dufresne.....	2	...	...	34	...	...	68	...	...	.....	1 5 7
313	12	Marcel Dame.....	2	...	...	34	...	...	68	...	...	.....	1 5 7
314	13	Maxime Gabouriau.....	2	...	...	34	...	...	68	...	...	.....	1 5 7
315	14	Stanislas Gabouriau.....	2	...	...	34	...	...	68	...	...	.....	1 5 7
316	15	Moïse Ledoux..	2	...	...	34	...	...	68	...	...	.....	1 5 7
317	16	Germain Chouinard.....	2	...	...	34	...	...	68	...	...	.....	1 5 7
318	17	Pierre Loiselle.....	2	...	...	34	...	...	68	...	...	.....	1 5 7
319	18	Joseph Deragon.....	2	...	...	34	...	...	68	...	...	.....	1 5 7
320	19	Pierre Casgrain.....	2	...	...	34	...	...	68	...	...	.....	1 5 7
321	20	Jean Bte. Choquette.....	2	...	...	34	...	...	68	...	...	.....	1 5 7
322	21	Do.	2	...	...	34	...	...	68	...	...	.....	1 5 7
323	22	John Seale.....	2	...	...	34	...	...	68	...	...	.....	1 5 7
324	23	François Ménard.....	2	...	...	18	...	...	36	...	...	.....	0 13 6
325	24	Amos Chandler.....	2	...	...	34	...	...	68	...	...	.....	1 5 7
326	25	Eusèbe Choquette.....	2	...	...	17	...	...	34	...	...	.....	0 12 10
327	26	Louis Alain.....	2	...	...	34	...	...	68	...	...	.....	1 9 11
328	27	David Ledoux.....	2	...	...	34	...	...	68	...	...	.....	1 9 11
329	28	Bemay Chandler.....	2	...	...	34	...	...	68	...	...	.....	1 9 11
330	29	Do.	2	...	...	34	...	...	68	...	...	.....	1 5 7

No. de référence.	No. du Terrier.	NOMS DES CENSITAIRES.	ÉTENDUE DE LA CONCESSION OU DU TERRAIN POSSÉDÉ. FRONT. Arpents.	Perches.	Pieds.	PROFONDEUR. Arpents.	Perches.	Pieds.	SUPERFICIE. Arpents.	Perches.	Pieds.	Emplacements ou Lots à bâtir, ou pour d'autres fins que pour des fins agricoles. VALEUR. £ s. d.	Montant de la Rente Constituée à être payée par le Censitaire, tel qu'établi par la Cour de Révision. £ s. d.	Voyez référence au bas.
		Concession du Grand Rang St. Charles.—(Suite.)												
331	30	Louis Hébert	2			34			68				1 5 7	
332	31	Pierre Meunier	2			34			68				1 5 7	
333	32	Edouard Larocque	2			34			68				1 5 7	
334	33	Edouard Dame	2			34			68				1 5 7	
335	34	Pierre Doré	2			34			68				1 5 7	
336	35	Jean Bte. Maillé	2			34			68				1 5 7	
337	36	Jean Bte. Tétro	2			34			68				1 9 11	
338	37	Do.	2			34			68				1 9 11	
339	38	Edouard Dame	2			34			68				1 5 7	
340	39	Antoine Dame	2			34			68				1 5 7	
341	40	Pierre Parent	2			34			68				1 5 7	
342	41	Ange Labonté	2			34			68				1 5 7	
343	42	Do.	2			34			68				1 5 7	
344	43	Do.	2			34			68				1 5 7	
345	44	Do.	2			34			68				1 5 7	
346	45	Barthélémi Douillard	2			34			68				1 5 7	
347	46	Laurent Vallières	2			34			68				1 5 7	
348	47	Jean Bte. Davignon, fils	2			34			68				1 5 7	
349	48	Jean Bte. Davignon, père	2			34			68				1 5 7	
350	49	Jean Bte. Côté	2			34			68				1 5 7	
351	50	Do.	2			34			68				1 5 7	
352	51	François Paquette	2			34			68				1 5 7	
353	52	John Dwyer	2			34			68				1 5 7	
354	53	Em. Couillard Desprès	2			34			68				1 5 7	
355	54	Do.	2			34			68				1 5 7	
356	55	Jean Bte. Joannes Maillé	2			34			68				1 5 7	
357	56	John Bowker	2			30			60				1 2 6	
358	57	André Lacasse	2			30			60				1 2 6	
359	58	Do.	2			30			60				1 2 6	
360	59	Do.	2			30			60				1 2 6	
361	60	Pierre Carmel	2			26			52				1 2 9½	
362	61	Jean Bte. Auger	3			25			75				1 12 10½	
363	62	Michel Lacasse							52	68			0 19 8½	
364	63	Jean Bte. Gareau							17	42			0 6 7½	
365	64	Pierre Brosseau							12	32			0 4 8½	
366	65	Do.							6	60			0 2 5½	

No. de référence.	No. du Terrier.	NOMS DES CENSITAIRES.	ÉTENDUE DE LA CONCESSION OU DU TERRAIN POSSÉDÉ. FRONT. Arpents.	Perches.	Pieds.	PROFONDEUR. Arpents.	Perches.	Pieds.	SUPERFICIE. Arpents.	Perches.	Pieds.	Emplacements ou Lots à bâtir, ou pour d'autres fins que pour des fins agricoles. VALEUR. £ s. d.	Montant de la Rente Constituée à être payée par le Censitaire, tel qu'établi par la Cour de Révision. £ s. d.
		Concession du Grand Rang St. Charles.—(Suite.)											
367	66	Pierre Auger	4	...	...	12	8	14	51	50	...	.....	1 2 6½
368	67	Grégoire Bérard	4	...	...	11 14	8 8	...	53	20	...	.....	1 2 6½
369	68	Narcisse Grenier	2	...	...	21	...	...	42	...	...	.....	0 15 9
370	69	Magloire Benoit	2	...	...	17	5	...	35	...	...	.....	0 13 1½
371	70	Louis Giroux	2	...	...	24	...	...	48	...	...	.....	0 18 0
372	71	Jean Bte. Loiselle	2	...	...	30	...	...	60	...	...	.....	1 2 6
373	72	Cyriac Meunier	2	...	...	31	...	...	62	...	...	.....	1 3 3
374	73	Adolphe Gervais	2	...	...	32	...	...	64	...	...	.....	1 4 1
375	74	Jean Bte. Massé	2	...	...	32	...	...	64	...	...	.....	1 5 0
376	75	Zadoch Buck	2	...	...	34	...	...	68	...	...	.....	1 5 7
377	76	Do.	2	...	...	34	...	...	68	...	...	.....	1 5 7
378	77	Do.	2	...	...	34	...	...	68	...	...	.....	1 5 7
379	78	Do.	2	...	...	34	...	...	68	...	...	.....	1 5 7
380	79	André Lacasse	2	...	...	34	...	...	68	...	...	.....	1 5 7
381	80	Jean Bte. Brosseau	2	...	...	34	...	...	68	...	...	.....	1 5 7
382	81	Do.	2	...	...	34	...	...	68	...	...	.....	1 5 7
383	82	Noël Fréchette	2	...	...	34	...	...	68	...	...	.....	1 5 7
384	83	Do.	2	...	...	34	...	...	68	...	...	.....	1 5 7
385	84	Do.	2	...	...	34	...	...	68	...	...	.....	1 5 7
												£17135 0 0	£234 8 9½

PROVINCE DU CANADA,
BAS CANADA.

Je, soussigné, HENRY JUDAH, un des commissaires en vertu de l'acte seigneurial de 1854, certifie avoir fait, conformément à la loi, le présent cadastre de la seigneurie de Rougemont. Et maintenant, en procédant à clore, comme je clos finalement, par les présentes, le dit cadastre, je fixe la valeur totale des divers droits et biens lucratifs de la dite seigneurie aux sommes suivantes, viz:

	$	cts.
1o. Valeur des cens et rentes en argent.....	9671	00
2o. Valeur des cens et rentes en bled, estimé à cinq chelins et demi par chaque minot, et se montant en tout à deux cent quatre-vingt-six minots de bled.....	5243	33
3o. Valeur des lods et ventes, lesquels se montent, pour la classe des fonds agricoles, à une somme de £127 16s. 5d., et pour la classe des emplacements à une somme de £43 18s. 4d. annuellement, formant en tout une somme annuelle de £171 14s. 9d...	11449	17
4o. Valeur de l'indemnité pour l'abolition de la banalité, laquelle j'ai fixée à une somme annuelle de cent vingt piastres.....	2000	00
5o. Valeur des manoir et domaine.....	4000	00
6o. Valeur du moulin banal.....	8000	00
	$10363	50

La seigneuresse n'a droit à aucune autre indemnité, et il n'y a aucuns autres droits ni biens lucratifs à estimer dans cette dite seigneurie, outre ceux qui apparaissent et qui sont énumérés ci-dessus.

De sorte que la valeur totale de la dite seigneurie se trouve être de la somme de quarante mille trois cent soixante-et-trois piastres et cinquante centins, à laquelle somme je la fixe.

Daté le 1er Février, 1859.

HENY. JUDAH,
Commissaire.

PROVINCE DU CANADA,
BAS CANADA.
DISTRICT DE MONTRÉAL.

Dans la Cour pour la révision des Cadastres faits en vertu de l'Acte Seigneurial de 1854 et ses amendements.

SAMEDI, le Huitième jour de Juin mil huit cent soixante-et-un

PRÉSENTS:

S. LELIÈVRE,
N. DUMAS,
C. DELAGRAVE, } Ecuyers, Commissaires-Réviseurs.

D'après le jugement de cette cour, rendu ce jour, le présent cadastre est corrigé, réformé et amendé ainsi qu'il suit, viz:

1o. Une somme annuelle de quatre cents piastres est accordée à la Seigneuresse de cette seigneurie, comme indemnité pour la perte lui résultant de l'abolition de son droit de banalité et droit exclusif d'avoir des moulins dans sa dite seigneurie, au lieu de la somme de cent vingt piastres accordée originairement à la dite seigneuresse, pour l'abolition du dit droit de banalité et droit exclusif d'avoir des moulins, par le commissaire chargé de la confection du dit cadastre.

2o. La valeur du bled payable à la seigneuresse de cette seigneurie par les consitaires d'icelle, comme cens et rentes, est fixée à six chelins et trois deniers, courant, au lieu de cinq chelins et demi, par minot, ainsi qu'évalué et fixé originairement par le commissaire chargé de la confection du dit cadastre; et nous avons amendé et corrigé le dit cadastre en conséquence.

3o. Quant au surplus des matières et choses contenues dans le présent cadastre, il est confirmé et maintenu tel que fait, fixé et établi par le commissaire chargé de la confection d'icelui, et tel que le tout apparaît actuellement au dit cadastre.

Et en foi de tout ce que dessus nous avons signé,

S. LELIÈVRE,
N. DUMAS,
C. DELAGRAVE,

Commissaires-Réviseurs.

Province du Canada,
Bas Canada.

Je, soussigné, HENRY JUDAH, un des Commissaires en vertu de l'Acte Seigneurial Refondu, ai fait, en triplicata et conformément à la loi, le présent Cadastre abrégé de la seigneurie de Rougemont.

Les rentes constituées payables à la seigneuresse de cette seigneurie, par les censitaires d'icelle, et la valeur des droits casuels, pour l'abolition desquels une indemnité est accordée, par le gouvernement de cette province, à la dite seigneuresse, pour le rachat du droit de lods et ventes, et du droit de banalité, sont celles qui apparaissent au présent cadastre, tel qu'amendé et corrigé par le jugement de la cour de révision.

De plus les droits de la couronne, dans cette seigneurie, consistent dans le droit de quint, lequel droit de quint est computé, en formant une année commune sur le quint accru dans le Bas Canada, pendant les vingt-cinq années immédiatement antérieures à la passation de l'acte seigneurial de 1854, et réparti sur la dite seigneurie en vertu des dispositions du dit acte, et se monte à une somme annuelle de trente-quatre piastres et trente centins..... ..... $34 30

Et en foi de tout ce que dessus, j'ai signé.

Montréal, 24 Janvier, 1861.

Commissaire sous l'Acte Seigneurial Refondu.

QUÉBEC:

Imprimé par STEWART DERBISHIRE et GEORGE DESBARATS, Imprimeur de Sa Très-Excellente Majesté la Reine.

1861.

No. 102.

CANADA, B. C.

Procédés sous l'Acte Seigneurial de 1854 et ses amendements.

CADASTRE ABRÉGÉ

DE LA

SEIGNEURIE DE ROUVILLE.

POSSÉDÉE PAR LE MAJOR T. E. CAMPBELL.

Fait le 24 Janvier, 1861, par HEN$^{Y.}$ JUDAH, Ecuyer, Commmissaire.

INDEX DES CONCESSIONS, ETC.,

AU

CADASTRE ABRÉGÉ

DE LA

SEIGNEURIE DE ROUVILLE.

	Page.
Paroisse de St. Hilaire, Première Concession	3
Seconde Concession	6
Troisième Concession	9
Quatrième Concession	13
Paroisse de St. Jean Baptiste, Première Concession	14
Seconde Concession	18
Troisième Concession	23
Quatrième Concession	26
Nouvelles Concessions, Premier Rang Sud de la Montagne	28
Deuxième Rang	28
Troisième Rang	28
Quatrième Rang	29
Cinquième Rang	29
Sixieme Rang	29
Septieme Rang	Page.
Huitième Rang	
Neuvième Rang	
Dixième Rang	
Onzième Rang	
Douzième Rang	
Treizième Rang	
Quatorzième Rang	
Nouvelles Concessions, Rang de Plamondon	
Rang de Gosselin	
Rang du Cordon	
Rang de la Fabrique	
Rang St. Charles	
Village du Mont St. Hilaire	
Village de St. Hilaire, à la Première Concession	

No. de référence.	No. de Terrier.	NOMS DES CENSITAIRES.	ÉTENDUE DE LA CONCESSION OU DU TERRAIN POSSÉDÉ. FRONT. Arpents.	Perches.	Pieds.	PROFONDEUR. Arpents.	Perches.	Pieds.	SUPERFICIE. Arpents.	Perches.	Pieds.	Emplacements ou Lots à bâtir, ou pour d'autres fins que pour des fins agricoles. VALEUR. £ s. d.	Montant de la Rente Constituée à être payée par le Censitaire. £ s. d.	Voyez référence du lots.
		Paroisse de St. Hilaire. Première Concession.												
1	1	Moise Rémy							20	35	108	.....	0 0 11	
2	2	Jean Bte. Rémy	2			40			80	18	113	.....	0 14 7¼	
				2	5		7	9						
3	3	Eloi Gaboury	2	5	3	30			75	50		.....	0 15 8¼	
4	"	Veuve André Galipeau	2		3	10			20	16	216	.....	0 0 10¾	
5	4	Jean Bte. Rémy	2	5		30			75			.....	0 2 11¾	
6	5	Joseph et Frs. Désautels	5	7		30			171			.....	0 6 10¾	
7	"	François Désautels	2	5		40			100			.....	0 4 1	
8	6	Louis Plamondon	3		8	30			91	33	108	.....	0 5 8¼	
9	"	Pierre Beaudry	3		8	30			91	33	108	.....	0 5 8¼	
10	7	Alexis Blain		1	6	30			94			.....	0 5 10¾	
11	8	Mathias Roy	2	9	4	30			87	66	216	.....	1 18 3¼	
12	9	Frs. Dalpé dit Pariseau	2			30			60			.....	0 3 9¼	
13	10	Do.	2	1	4	30			63	66	216	.....	0 4 1¼	
14	11	Alexis Blain	2			30			60			.....	0 4 0¼	
15	12	Do.	3		13	30			92	16	216	.....	0 17 4¾	
16	13	John Tiffin	3		4	30			90	66	216	.....	0 5 7¾	
17	"	J. Bte. Charbonneau, fils	3			30			90			.....	0 5 7	
18	14	J. Bte. Brousseau	3	1	7	22	5		70	62	162	.....	0 10 3¼	
19	"	André Robert	3	1		6	5		20	15		.....	0 2 9½	
20	15	J. Bte Brousseau	3		12	30			92			.....	0 11 2½	
21	16	Hubert Gaudet	3		11	30			91	83	108	.....	0 5 9¼	
22	17	Jos. Jannot dit Lachapelle	3	1		30			93			.....	0 5 10	
23	18	Paschal Authier	3		9½	30			87	39	252	.....	0 5 5¼	
24	"	Louis Voghèle							1	41		86 0 0	0 0 1	
25	"	Antoine Adam								5	180	18 0 0	0 0 0¼	
26	"	Le Seigneur							1			45 0 0	0 2 10	
27	"	La Compagnie du Grand Trone du Chemin de fer du Canada							1	72		.....	0 0 1	
28	20	Antoine Authier	3			30			88	22		.....	0 19 0½	
29	"	Compagnie du Grand Tronc							1	78		.....	0 0 1	
30	21	J. Bte. Charbonneau, père	3	3		30			97	38		.....	0 5 8	
31	"	Compagnie du Grand Tronc							1	62		.....	0 0 0¾	
32	22 et 23	Frs. Xavier Cadieux	3			30			88	24		.....	0 5 7½	
33	"	Compagnie du Grand Tronc							1	76		.....	0 0 1	

No. de référence	No. du Terrier.	NOMS DES CENSITAIRES.	ÉTENDUE DE LA CONCESSION OU DU TERRAIN POSSÉDÉ — FRONT — Arpents	Perches	Pieds	PROFONDEUR — Arpents	Perches	Pieds	SUPERFICIE — Arpents	Perches	Pieds	Emplacements ou Lots à bâtir, ou pour d'autres fins que pour des fins agricoles. VALEUR. £ s. d.	Montant de Rente Constituée à être payé par le Censitaire £ s. d.
		Paroisse de St. Hilaire. Première Concession.—(Suite.)											
34	24	Isidore Authier, fils	3			30			87	66			0 18 9½
35	"	Compagnie du Grand Tronc.							2	34			0 0 4½
36	25, 26	Jacques N. Robitaille	1	6	13½	30			50	25			0 8 8½
										75			
37	27	Do.	1	6	13	30			47	68			0 18 0
38	"	Compagnie du Grand Tronc.							2	57			0 0 8
39	28	J. N. Robitaille et Guillaume St. Jacques	3	2	7½	30			94	49			0 17 2½
40	"	Compagnie du Grand Tronc.							2	76			0 0 7
41	29	Misaël Authier	3		11	29			86	19	54		0 6 0½
42	"	Compagnie du Grand Tronc.							2	50			0 0 11
43	30	Pierre L'Heureux	3	4		29			95	75			1 0 2¾
44	"	Compagnie du Grand Tronc.							2	85			0 0 6
45	31, 33	Chs. Etienne Letestu	3	9	13	29			108	48	162		0 15 0¼
			1	2	23								
46	"	Joachim Authier et Rémi Girard							2	44		52 0 0	0 0 4
47	31	J. N. Robitaille								51	162	125 0 0	0 1 3½
48	32	Toussaint Guillot							1	56		20 0 0	0 0 2½
49	"	Compagnie du Grand Tronc.							4	75			0 0 7
50	33, 34	Isaac Vandandaigue							76	53	9		0 11 11½
51	"	Compagnie du Grand Tronc.							2	58			0 0 5
52	"	Jean Bte. Dufresne								16		20 0 0	
53	35	Pierre L'Heureux		7	9	22	3		16	72	162		0 5 1¾
54	"	C. Charland		7	9	7	7		5	77	162		0 1 3¼
55	36	Le Seigneur							1	5		6 0 0	0 0 6
56	37	Toussaint Louis Auclaire	3		4	30			90	66	216		0 5 6½
57	38	Jean Bte. Brousseau	3	1	2	30			93	33	108		0 13 7¼
58	39	Hubert Gaudet	3		3	30			90	50			0 5 8
59	40	Do.							5				0 0 1½
60	41	François Côté							55	92	216		0 5 0¼
61	"	Compagnie du Grand Tronc.							1	71			0 0 1
62	"	Le Seigneur								1		6 0 0	
63	42	Do.							198				
64	"	Do.							12				0 2 2¼
65	43	Messire Frs. Ls. L'Heureux			3	30			90	50			0 5 7¼
66	44	Frs. X. Chagnon dit Larose	3	9	1	30			116	78	108		0 4 9¼

No. de référence	No. du Terrier.	NOMS DES CENSITAIRES.	ÉTENDUE DE LA CONCESSION OU DU TERRAIN POSSÉDÉ. FRONT. Arpents	Perches	Pieds.	PROFONDEUR. Arpents	Perches	Pieds.	SUPERFICIE. Arpents	Perches	Emplacements ou Lots à bâtir, ou pour d'autres fins que pour des fins agricoles. VALEUR. £ s. d.	Montant de la Rente Constituée à être payée par le Censitaire. £ s. d.	Taxe annuelle en sus.
		Paroisse de St. Hilaire. Première Concession.—(Suite.)											
67	44	Compagnie du Grand Tronc..							2	5	.....	0 0 1	
68	45	Charles L'Heureux.....	6	2	9				139	90	.....	0 10 2	
69	46	Charles Guillot.....	2			4			8		.....	0 1 4¾	
70	47	Joseph Auclaire.....	7		19	30			195	76 216	.....	0 18 4	
71	"	Charles Guillot.....							8		.....	0 0 9¼	
72	"	Charles L'Heureux.....							3	50	.....	0 0 6¾	
73	"	Compagnie du Grand Tronc..							5	90	.....	0 0 6¼	
74	48	Le Seigneur.....	2	7	4	30			81	66 216	.....	.....	
75	49	Do.		2	9	30			7	50	.....	0 0 5½	
76	50	Le Seigneur, (domaine).....	10			30			300		.....	.....	
77	51	Pierre Brunel.....	1	5		27			40	50	.....	0 7 5¾	
78	"	Prosper Bernard.....	1	5		19	5		29	25	.....	0 5 2	
79	"	Toussaint Auclaire.....	1	5		7	5		11	25	.....	0 2 5½	
80	52	Louis Auclaire.....		8	16½	18			16	3 108	.....	0 2 9¾	
81	"	Toussaint Auclaire.....		8	16½	9			8	1 216	.....	0 1 1¾	
82	"	Le Seigneur.....		8	16½	3			2	67 72	.....	0 0 6¼	
83	53	Louis Auclaire.....		5	8¾	10	5		10	68 288	.....	0 2 0¼	
84	"	Toussaint Auclaire.....		3	8¾	7			4	11 36	.....	0 0 9	
85	"	Le Seigneur.....		5	8¾	3			1	64 144	.....	0 0 2¼	
86	54	Do.	1	5		4			6		.....	0 1 1½	
87	55	Do.	1	4	7	4			5	75 180	.....	0 1 2¼	
88	"	Frs. Xavier Chagnon.....		1	7	6	5		9	35 90	.....	0 1 10¼	
89	"	Louis Auclaire.....	1	4	7	19	5		28	5 270	.....	0 5 0	
90	57	Veuve André Galipeau.....							2	20	.....	0 2 0	
91	"	Louis Auclaire.....							60	90	.....	0 11 3½	
92	"	Denis Trouillet.....							1	7 9	.....	0 0 7	
93	"	Hyacinthe Malo.....	1			1	4		1	40	.....	0 0 3¾	
94	"	David Massé.....								25	.....	0 0 0¾	
95	"	André Trouillet.....							4	50	.....	0 0 10½	
96	"	Claudine Trouillet.....								52 162	.....	0 0 1¾	
	58	Le Seigneur.....									.....	.....	
97	59	Calixte Larivière.....	3		3	23			69	38 108	.....	0 12 6¼	
98	"	Denis Trouillet.....	3		3	7			21	11 216	.....	0 3 10½	
99	60	Edouard Duclos.....	2			30			60		.....	0 11 1½	
100	61	Louis Larivière, père.....	2		4	23			46	51 36	.....	0 7 1½	

1° *Rouville.*

No. de référence.	No. du Terrier.	NOMS DES CENSITAIRES.	ÉTENDUE DE LA CONCESSION OU DU TERRAIN POSSÉDÉ. FRONT. Arpents.	Perches.	Pieds.	PROFONDEUR. Arpents.	Perches.	Pieds.	SUPERFICIE. Arpents.	Perches.	Pieds.	Emplacements ou Lots à bâtir, ou pour d'autres fins que pour des fins agricoles. VALEUR. £ s. d.	Montant de la Rente Constituée à être payée par le Censitaire. £ s. d.
		Paroisse de St. Hilaire. Première Concession.—(Suite.)											
101	61	Louis Larivière, fils	2		4	7			14	15	180		0 2 2½
102	62	John Lindsay	3			22			66				0 15 11½
103	63	Dame Greenshields	3		3	8			24	13	108		0 11 2
104	64	Do.	3	1	5	30			93	83	108		1 17 4¼
105	65	Antoine Lamoureux	6			30			180				3 10 6
106	66	Joseph Pion							33				0 6 1½
107	67	Louis Brodeur dit Lavigne	3			4			12				0 1 7
		Seconde Concession.											
108	68	Antoine Benoit dit Livernois							17	6	216		0 4 2¾
109	69	Ambroise Désautels	4 2			8 12			56				0 7 5¼
110	70	Eusèbe Petit dit Beauchemin	2			12			24				0 3 9¾
111	71	Propriétaire inconnu		1	4½	30			3	75			0 0 7½
112	72	Eusèbe Petit dit Beauchemin		3	13½	6			2	25			0 0 5¾
113	73	Maurice Millé							32	91			0 6 1½
114	"	Ambroise Désautels							22	71			0 4 3
115	"	Eusèbe Petit dit Beauchemin							10	20			0 1 10¾
116	74	Maurice Millé	1	4	9	20			29				0 6 0½
117	75	Isidore Voghèle	2			20			40				0 7 4¾
118	76	François Cadieux	3			30			90				0 16 7½
119	77	Joseph Minette	3			30			90				0 12 3
120	78	Joseph O. Plamondon	3			30			90				0 16 7½
121	79	Aimé Robert	1			30			30				0 4 2
122	80	Do.	1			3		8	3		8		0 2 9¾
123	81	Do.	2		4	30			60	66	216		0 8 4½
124	82	Pierre Boissy et Isaac Chagnon	3			30			90				0 12 6
125	83	Eusèbe Petit dit Beauchemin	2	9	16	30			89	66	216		0 16 6¼
126	84	Charles Boissy	3	7	10½	30			82	75			1 0 6¾
127	85	Do.	3		6	30			91				0 12 9¼
128	86	Timothé Pion	3		4	30			90	66	216		0 16 8
129	87	Luc Jannot dit Lachapelle	2			30			60				0 11 1
130	88	François Authier	4			30			120				0 18 6½
131	89	André Robert	3	3		30			99				0 18 3¼
132	90	Héritiers Eloi Pion	2	9	12	30			89				0 12 5½
133	91	Stephen Dillon	3			30			90				0 19 1½

No. de référence.	No. du Terrier.	NOMS DES CENSITAIRES.	ÉTENDUE DE LA CONCESSION OU DU TERRAIN POSSÉDÉ. FRONT. Arpents.	Perches.	Pieds.	PROFONDEUR. Arpents.	Perches.	Pieds.	SUPERFICIE. Arpents.	Perches.	Pieds.	Emplacements ou Lots à bâtir, ou pour d'autres fins que pour des fins agricoles. VALEUR £ s d.	Montant de la Rente Constituée à être payée par le Censitaire. £ s. d.	Voyez référence au bas.
		Paroisse de St. Hilaire. Seconde Concession.—(Suite.)												
134	92	Paschal Authier	3	8		18	7		71	6			0 18 4½	
135	"	Isidore Authier, fils	2			3			6				0 1 0¾	
136	93	Antoine Authier	1	8		21	7	9	39	15			0 7 4¾	
137	94	Victor Gadbois							3	15			0 4 0¼	
138	95	Jos. Guertin et J. Bte. Lambert	2	7					50	49			0 9 4½	
139	96	J. Bte. Brouillet dit Bernard	2	7		15			40	50			0 4 1¼	
140	"	J. Bte. Charbonneau	1	5		4	5		6	75			0 0 8½	
141	97	J. Bte. Brouillet dit Bernard	2			13			26				0 4 9¾	
142	"	Do.							11	57			0 8 3¼	
143	98	Frs. X. Cadieux	1			14			14				0 2 7½	
144	99	Veuve Modeste Hélerse	5	2	15	8			26	26	216		0 4 10½	
145	100	Veuve Jean Bte. Pion	1	6		4			6	40			0 9 0½	
									1					
146	101	Isidore Authier							2	5			0 0 6½	
147	102	Do.							5	18			0 4 5¾	
148	103	Le Seigneur							16	12	162		0 3 0½	
149	104	Augustin Martin	1	5		6	5		9	75			0 8 4	
150	105	Charles Larrivée	1	5		7			10	50			0 2 2¾	
151	106	Louis Fortuné Hamel	1	5		10			15				0 2 10¼	
152	107	J. Bte. Allard	1	5		9	7	5	14	62	162		0 5 3¾	
153	108	Sidoine Boissy	1	5		11	7	9	17	62	162		0 3 6¼	
154	109	J. Bte. Allard	1	5		13	2	9	19	87	162		0 3 8	
155	110	Frémence Noiseux	1	5		30			45				0 6 3	
156	111	Jean Bte. Allard	4	5		1			23	25			0 10 0	
				5		1	5							
			1	5		12								
157	112	Pierre A. Senécal	1	5		12			18				0 3 4	
158	113	Augustin Beauregard	1	5		6			9				0 1 8	
159	114	Pierre A. Senécal	1	5		30			45				0 8 4½	
160	115	Veuve François Leduc	1	5		27			40	50			0 19 2¾	
161	116	Alphonse Dumont							9	75			0 1 8½	
162	117	Veuve Leduc							20				0 2 9½	
163	"	Gédéon Privé							2	60			0 0 5¼	
164	118	Casimir Privé							10	35			0 1 4	
165	"	Gédéon Privé							2	46			0 0 8¾	
166	"	François Monat, père							1	41			0 0 4¼	
167	"	Charles Desnoyers							4	87			0 0 9¾	

No. de référence.	No. du Terrier.	NOMS DES CENSITAIRES.	ÉTENDUE DE LA CONCESSION OU DU TERRAIN POSSÉDÉ. FRONT. Arpents.	Perches.	Pieds.	PROFONDEUR. Arpents.	Perches.	Pieds.	SUPERFICIE. Arpents.	Perches.	Pieds.	Emplacements ou Lots à bâtir, ou pour d'autres fins que pour des fins agricoles. VALEUR. £ s. d.	Montant de la Rente Constituée à être payée par le Censitaire. £ s. d.
		Paroisse de St. Hilaire. Seconde Concession.—(Suite.)											
168	118	François Monat, fils	...	...	...	...	...	...	1	41	...	.....	0 0 4½
169	"	Veuve Frs. Leduc	...	...	...	...	...	...	6	31	...	.....	0 0 11½
170	119	Prudent Lapointe	...	...	...	...	...	...	3	...	...	.....	0 0 7
171	120	Pierre Grégoire Auclaire	1	...	...	13	...	...	13	...	...	.....	0 2 4¾
172	"	Gédéon Privé	1	...	...	5	...	...	5	...	...	.....	0 1 0¼
173	"	Casimir Prairie	1	...	...	3	5	...	3	50	...	.....	0 0 6¾
174	121	Prudent Ayet dit Malo	1	...	...	8	5	...	8	50	...	.....	0 10 0
175	122	Do.	...	7	...	30	...	...	21	...	...	.....	0 2 11
176	"	Joseph Auclaire	1	...	9	30	...	...	31	50	...	.....	0 4 4¾
177	123	T. E. Campbell	...	...	...	...	...	...	54	7	243	.....	1 9 9
178	124 125	François Renaud	. 1 .	7 5 7	9 ... 9	1 4 3	...	...	9	...	...	.....	0 1 8½
179	126	J. Bte. Hadde	2	...	...	25	...	...	42	...	...	.....	0 7 2
180	"	Edouard Hadde	...	...	...	...	...	...	4	...	...	12 0 0	.....
181	"	Flavien Hadde	...	...	...	...	...	...	4	...	...	30 0 0	.....
182	127	Toussaint Auclaire	2	...	...	5	...	...	10	...	...	.....	0 1 10
183	128	Prudent Gabouriau	2	...	...	30	...	...	60	...	...	.....	0 8 5½
184	129	Veuve Jean Jannot	2	5	...	5	...	...	12	50	...	.....	0 1 6¾
185	"	Zamet Auclaire	3	...	...	3	2	9	9	75	...	.....	0 1 10
186	"	Louis Guérout	...	...	...	...	...	...	33	...	...	.....	0 4 1½
187	"	Do.	...	...	...	...	...	...	30	5	...	.....	0 4 1½
188	130	Do.	...	...	...	...	...	...	2	5	...	.....	0 0 6
189	"	Do.	...	...	...	...	...	...	2	5	...	.....	0 0 6
190	131	Le Seigneur, (domaine)	...	...	...	...	...	...	300	...	...	.....	.....
191	132	Bernard Brouillet dit Bernard	3	...	...	30	...	...	90	...	...	.....	0 16 7½
192	133	Abraham Demers	1	4	4½	30	...	...	42	75	...	.....	0 8 4¾
193	134	Do.	...	8	13½	30	...	...	26	27	252	.....	0 4 9¾
194	135	Do.	1	5	...	30	...	...	45	...	...	.....	0 8 4¼
195	"	Louis Monat	2	...	...	30	...	...	60	...	...	.....	0 11 1½
196	136	Do.	3	...	...	30	...	...	90	...	...	.....	0 16 7½
197	137	Do.	1	...	...	30	...	...	30	...	...	.....	0 5 7¼
198	138	Joseph Pion	...	...	...	...	...	...	27	63	...	.....	0 5 1¾
199	139	Antoine Bessette	...	...	...	...	...	...	90	...	...	.....	1 1 7½
200	140	Olivier Bessette	...	...	...	...	...	...	88	...	...	.....	0 12 6
201	141	Louis Minier dit Lagacé	3	...	...	30	...	...	90	...	...	.....	1 10 5¼

No. de référence.	No. du Terrier.	NOMS DES CENSITAIRES.	ÉTENDUE DE LA CONCESSION OU DU TERRAIN POSSÉDÉ. FRONT. Arpents.	Perches.	Pieds.	PROFONDEUR. Arpents	Perches	Pieds.	SUPERFICIE. Arpents.	Perches.	Pieds.	Emplacements ou Lots à bâtir, ou pour d'autres fins que pour des fins agricoles. VALEUR. £ s. d.	Montant de la Rente Constituée à être payée par le Censitaire. £ s. d.	Voyez référence au lots.
		Paroisse de St. Hilaire. *Seconde Concession.*—(Suite.)												
202	142	François Marcotte	1	5		30			45			.....	0 8 3¼	
203	143 144	Antoine Charbonneau	4	5		30			135			.....	2 0 1½	
204	145	J. Bte. Charbonneau	3			30			90			.....	0 11 11¾	
205	146	—— Cardinal	1	5		30			45			.....	0 2 11	
		Troisième Concession.												
206	147	Toussaint Côté et Jean L'Heureux, fils							7	59	216	.....	0 1 4	
207	148	Ambroise Désautels	2			14	7	9	29	50		.....	0 4 5¼	
208	"	J. Bte. L'Heureux	2			15	2	9	30	50		.....	0 4 7½	
209	149	Eusèbe Petit dit Beauchemin				14			28			.....	0 6 3	
210	150	J. Bte. L'Heureux, fils				10			20			.....	0 3 7½	
211	"	Augustin Vallière							38			.....	0 7 3¼	
212	"	Charles Côté							2			.....	0 4 0¼	
213	151	Toussaint Côté	1	4	9	25			36	25		.....	0 7 6½	
214	152	Maurice Millé, fils	1	4	9	5			7	25		.....	0 1 6	
215	153	Isidore Voghèle	2			30			60			.....	0 11 6	
216	154	Joseph Brodeur	2			30			60			.....	0 11 1½	
217	155	Joseph Piché	2			30			60			.....	0 11 1½	
218	156	Do.	2	4		30			72			.....	0 10 11¼	
219	157	Do.							2			.....	0 0 4¾	
220	158	Gédéon L'Heureux	2	5		30			75			.....	0 13 10½	
221	159	Do.	1			30			30			.....	0 5 6½	
222	160	Edouard L'Heureux	3			30			90			.....	0 17 1	
223	161	Joseph Chaput	3			30			90			.....	0 16 7½	
224	162	Veuve Aubé et Mineurs	3			30			90			.....	0 16 7½	
225	163	François Côté	3			30			90			.....	0 16 7½	
226	164	Augustin Vallière	2	9	7	30			88	13	188	.....	0 16 4½	
227	165	Do.	1			30			30			.....	0 5 6½	
228	"	Edouard L'Heureux	1			24			24			.....	0 4 5	
229	"	Eusèbe Fontaine	1			6			6			.....	0 1 1¼	
230	"	Toussaint Guillot	1			30			30			.....	0 5 6½	
231	166	Michel Désautels		7	13	30			23	16	216	.....	0 4 2¼	
232	"	Moïse Côté		7	13	30			23	16	216	.....	0 4 2¼	
233	167	Joseph Jannot		7	9	26			19	50		.....	0 4 2¼	
234	"	Eliakim Petit		7	17	26			20	65	180	.....	0 4 2¼	

No. de référence.	No. du Terrier.	NOMS DES CENSITAIRES.	ÉTENDUE DE LA CONCESSION OU DU TERRAIN POSSÉDÉ. FRONT. Arpents.	Perches.	Pieds.	PROFONDEUR. Arpents.	Perches.	Pieds.	SUPERFICIE. Arpents.	Perches.	Pieds.	Emplacements ou Lots à bâtir, ou pour d'autres fins que pour des fins agricoles. VALEUR. £ s. d.	Montant de la Rente Constituée à être payée par le Censitaire. £ s. d.	Voyez observations
		Paroisse de St. Hilaire. Troisième Concession.–(Suite.)												
235	168	Aimé Robert							13				0 2 5	
236	"	Alexis Blain							23	5			0 4 4¼	
237	"	André Robert							27	5			0 5 0¾	
238	169	Noël Guertin	3			16			48				0 9 3	
239	170	Victor Gadbois dit Vandandaigue	4			9	8		39	20			0 8 6½	
240	171	T. G. Campbell							360				16 15 0	
241	172	A. G. Campbell							113	93			5 4 2	
242	173	Non Concédé												
243	174	T. E. Campbell	2			3			6					
244	175	Antoine Fontaine							17	5			0 17 6	
245	176	T. E. Campbell, (Seigneur)							15					
246	177	Do.							21	34			0 3 11	
247	178	Do.	2	1	3	3			6	35			0 1 1¾	
248	179	Hubert Brouillet, père	1	5		3			4	50			0 1 11¼	
249	180	Hypolite Perrin, né Favreau	3			3			9				0 16 10	
250	181	J. Elie Tétro dit Ducharme							4	50			1 0 1	
251	182	Jos. Médard Darche							1			6 0 0	1 4 9½	
252	183	T. E. Campbell	4			4			16				0 3 0½	
253	184	Do.							8				0 1 6½	
54	185	Charlotte Bélanger, née Payment							7	17			0 1 3½	
255	"	Joseph Tétro dit Ducharme		5		2	2		1	10			0 0 4½	
256	186	L. G. Racicot	1	5		3			4	50			1 2 6	
257	"	Edouard Racicot							4	50			1 13 9	
258	187	Hermenégilde Leduc	1	5		3			4	50			1 17 8¼	
259	188	Pierre Romuald Ruisseau	1	5		3			4	50			0 0 10¾	
260	189	Pierre Germain	3			3			9				0 10 1½	
261	190	Do.	1	5		3			4	50			1 0 1	
262	191	J. Bte. Brousseau							4				0 0 9¼	
263	192	Alexis Déry							3	73			2 0 1	
264	193	Veuve André Galipeau							4				0 4 5½	
265	194	Do.							5				0 5 7½	
266	195	Non Concédé												
267	196	Frs. Hébert et Mineurs	1	5		3	5		5	25			0 0 5	
268	"	Do.	1	5		1	4	6	2	15			0 16 4¾	

No. de référence.	No. du Terrier.	NOMS DES CENSITAIRES.	ÉTENDUE DE LA CONCESSION OU DU TERRAIN POSSÉDÉ. FRONT. Arpents.	Perches.	Pieds.	PROFONDEUR. Arpents.	Perches.	Pieds.	SUPERFICIE. Arpents.	Perches.	Pieds.	Emplacements ou Lots à bâtir, ou pour d'autres fins que pour des fins agricoles. VALEUR. £ s. d.	Montant de la Rente Constituée à être payée par le Censitaire. £ s. d.	Voyez référence au bas.
		Paroisse de St. Hilaire. Troisième Concession.—(Suite.)												
269	196	Noël Guertin	...	1	11½	3	5	...	....	37	...	.....	.....	
270	197	Elzéar Tétro dit Ducharme	.....			.....			7	57	162	.....	0 1 10¾	
271	"	Stanislas Tétro dit Ducharme	.....			.....			1	50	...	.....	0 0 6¼	
272	"	Edesse Tétro dit Ducharme	.....			.....			4	31	216	.....	0 1 1¼	
273	"	Frs. X. Payette	.....			.....			3	72	162	.....	0 0 10½	
274	"	Alexis Brouillet	.....			.....			....	84	120	.....	0 0 2¼	
275	"	Alexis Montbrien	.....			.....			....	79	54	.....	0 0 3½	
276	"	Hubert Brouillet	.....			.....			3	12	219	.....	0 1 1	
277	"	George de Laval	.....			.....			4	2	162	.....	0 0 10	
278	"	Alexis Déry	.....			.....			1	65	215	.....	0 0 4½	
279	"	J. Bte. Régnier dit Brillon	.....			.....			....	41	216	.....	0 0 1½	
280	"	Le Seigneur	.....			.....			3	72	216	.....	0 0 10¾	
281	"	Frs. X. Déry	.....			.....			....	40	...	.....	0 0 1½	
282	198	Non Concédé	.....			.....			.....			.....	.....	
283	199	Alexis Brouillet	2	.....		7	.....		14	.....		.....	0 2 7¼	
284	200	Veuve André Galipeau	.....			.....			4	.....		.....	0 2 6	
285	"	Veuve François Leduc	...	1	11	...	3	6½	....	5	120	.....	0 1 3¼	
286	201	Do.	2	.....		3	.....		6	.....		.....		
287	202	Le Seigneur	.....			.....			34	25	...	.....	.....	
288	"	J. Bte. Bienvenu	.....			.....			8	.....		.....	0 1 5¾	
289	203	Joseph Rousseau	.....			.....			9	.....		.....	0 2 6¼	
290	204	Frs. X. Chagnon	1	5	...	13	8	...	20	70	...	.....	0 3 7½	
291	"	Gédéon Privé	1	5	...	14	.....		21	.....		.....	0 3 11¼	
292	205	T. E. Campbell	1	5	...	3	8	...	5	70	...	.....	.....	
293	206	Joseph Authier	.....			.....			6	.....		.....	0 1 4½	
294	"	Joseph Leduc	.....			.....			2	66	157	.....	0 0 9½	
295	207	François Boucher	1	5	...	5	.....		7	50	...	.....	0 1 4	
296	208	Guillaume Soret	1	5	...	18	3	...	27	45	...	.....	0 5 0	
297	209	Jacques Renaud, père	.....			.....			3	.....		.....	1 7 7	
298	210	J. Bte. Tétro dit Ducharme	.....			.....			4	50	...	.....	1 13 11½	
299	211	Joseph Plouffe	1	5	...	3	.....		4	50	...	.....	1 17 8½	
300	212	J. Bte. Vincent	.....			.....			4	25	...	.....	1 15 7½	
301	213	J. Bte. Duclos et Toussaint Daigneau	.....			.....			4	50	...	.....	1 17 8¼	
302	214	Dominique Racicot	.....			.....			4	50	...	.....	1 17 8½	
303	215	T. E. Campbell	.....			.....			4	50	...	.....	.....	

No. de référence.	No. du Terrier.	NOMS DES CENSITAIRES.	ÉTENDUE DE LA CONCESSION OU DU TERRAIN POSSÉDÉ. FRONT. Arpents.	Perches.	Pieds.	PROFONDEUR. Arpents.	Perches.	Pieds.	SUPERFICIE. Arpents.	Perches.	Pieds.	Emplacements ou Lots à bâtir, ou pour d'autres fins que pour des fins agricoles. VALEUR. £ s. d.	Montant de la Rente Constituée à être payée par le Censitaire. £ s. d.
		Paroisse de St. Hilaire. Troisième Concession.–(Suite.)											
304	216	Clément Tétro.....	...	...	...	...	...	...	4	50	...	.....	1 17 8½
305	217	Non Concédé.....	...	...	...	...	...	...	...	...	...	.....	.....
306	218	Do.	...	...	...	...	...	...	...	...	...	.....	.....
307	219	Do.	...	...	...	...	...	...	...	...	...	.....	.....
308	220	Hubert Brouillet, père.....	...	...	...	...	...	...	4	70	...	.....	1 17 8¼
309	221	Non Concédé.....	...	...	...	...	...	...	...	...	...	.....	.....
310	222	Do.	...	...	...	...	...	...	...	...	...	.....	.....
311	223	Do.	...	...	...	...	...	...	...	...	...	.....	.....
312	224	Do.	...	...	...	...	...	...	...	...	...	.....	.....
313	225	Do.	...	...	...	...	...	...	...	...	...	.....	.....
314	226	Do.	...	...	...	...	...	...	...	...	...	.....	.....
315	227	Do.	...	...	...	...	...	...	...	...	...	.....	.....
316	228	Do.	...	...	...	...	...	...	...	...	...	.....	.....
317	229	Do.	...	...	...	...	...	...	...	...	...	.....	.....
318	230	Héritiers de Marie Charlotte Monat, née Macé.....	3	3	...	28	9	...	91	42	47	.....	0 5 10⅝
319	"	Edesse Ducharme.....	...	...	...	...	...	...	2	95	169	.....	0 0 11¼
320	"	Veuve François Boucher....	...	...	...	...	...	...	2	95	169	.....	0 0 7
321	231	François Renaud.....	3	3	...	...	7	...	2	73	...	.....	0 0 10
322	232	Edesse Ducharme.....	1	7	14	4	3	10	7	74	104	.....	0 3 11½
323	233	François Renaud.....	1	6	9	24	...	...	39	60	...	.....	0 7 1½
324	234	Michel Gabouriau, fils.....	1	5	...	30	...	...	45	...	...	.....	0 9 1
325	235	Frs. Pepin, père et fils.....	2	9	16	27	2	...	81	29	252	.....	0 15 0¾
326	236	P. A. Senécal.....	2	4	16	25	...	...	62	22	72	.....	0 11 6
327	"	Veuve Frs. Boucher.....	1	...	...	25	5	...	25	50	...	.....	0 4 8¾
328	"	P. A. Senécal.....	1	...	...	25	...	...	25	...	...	.....	0 4 8
329	237	Louis Boucher.....	1	1	5	27	...	...	30	45	...	.....	0 5 4¾
330	238	Isaac Grenier.....	1	8	13	27	...	12	50	67	156	.....	0 8 1
331	239	Zamet Auclaire.....	2	...	...	28	...	...	56	...	...	.....	0 10 5
332	240	Pierre A. Senécal.....	2	4	11	28	5	9	70	26	125	.....	0 13 0
333	241	Jos. Fréderic Allard.....	3	...	...	27	...	...	81	...	...	.....	0 14 11¼
334	"	Do.	3	...	...	3	...	...	9	...	...	.....	0 10 0
335	242	Do.	1	...	...	30	6	9	30	60	162	.....	0 5 7¼
336	243	Do.	1	9	9	31	2	9	60	93	243	.....	0 11 4½
337	244	Do.	2	9	6	31	5	...	92	40	...	.....	0 16 11
338	245	Alphonse Dumont.....	2	9	8	31	1	9	91	71	306	.....	0 16 10½

No. de référence.	No. du Terrier.	NOMS DES CENSITAIRES.	ÉTENDUE DE LA CONCESSION OU DU TERRAIN POSSÉDÉ. FRONT. Arpents.	Perches.	Pieds.	PROFONDEUR. Arpents	Perches	Pieds.	SUPERFICIE. Arpents.	Perches.	Pieds.	Emplacements ou Lots à bâtir, ou pour d'autres fins que pour des fins agricoles. VALEUR. £ s. d.	Montant de la Rente Constituée à être payée par le Censitaire. £ s. d.	Voyez référence au lots.
		Paroisse de St. Hilaire. Troisième Concession.–(Suite.)												
339	246	Augustin Darche	2			31	5		63				0 11 7¼	
340	247	Félix Noiseux	2			32	2	9	64	50			0 9 8¾	
341	248	J. Bte. Noiseux	1	9	9	31	9	4	62	24	270		0 14 0¼	
342	249	Do.	2			30	7		61	40			0 14 0	
343	"	Charles Vien	2			30	7		61	40			0 11 6	
344	250	Jos. Fréderic Allard	1	9	13	29			57	19	144		0 10 7¾	
345	251	Do.	3			28	8	14	88	58			0 15 7	
346	252	André M. Bean	3			25	5		76	50			0 14 7½	
347	253	Jos. Fréderic Allard							65	40			0 12 1¾	
348	254	M. B. Southwick	3			20	7	9	62	25			0 11 9½	
349	"	Do.	1	5		20			30				0 5 6¾	
350	"	Michel Poitevin	1	5		20			30				0 5 6¾	
351	255	Antoine Végiard							2	40			0 0 1½	
		Quatrième Concession.												
352	256	Augustin Talon di Lespérance	2			25			50				0 9 2¾	
353	257	J. Bte. L'Heureux, fils	2			8			16				0 2 11½	
354	258	Do.	2		1½	10			20	5	180		0 3 8½	
355	259	Jovide Blanchard							149	75			1 11 0¾	
356	"	Charles Bazile Blanchard							100	50			1 3 9	
357	260	Olivier Poudrette	2			32			64				0 11 10	
358	261	Joseph Marcil	2			32			64				0 12 2	
359	262	Noël Guertin	2			33			66				0 12 2¼	
360	263	Do.	1			33			33				0 6 1¾	
361	264	Chs. Girouard dit Vilmaire							90	66			0 16 9¼	
362	265	Antoine Authier	2	5		4	5		11	25			0 9 5½	
363	266	Alexis Benoit dit Marquette	3			35			105				0 19 4¾	
364	267	Godefroy Cadieux	2			34			68				0 13 3¼	
365	"	J. Bte. et Joseph Martel	1			34			34				0 5 6¾	
366	268	Joseph et Antoine Burrell	2			30			60				0 11 1	
367	"	Elie Chagnon		5		30			15				0 2 4¼	
368	"	Antoine Chagnon		5		39			15				0 2 4¼	
369	269	Veuve François Authier	3			30			90				0 16 7½	
370	270	Charles Boissy	1			30			30				0 4 11½	
371	"	Pierre Plamondon		2	9	30			7	50			0 1 4	

No. de référence.	No. du Terrier.	NOMS DES CENSITAIRES.	ÉTENDUE DE LA CONCESSION OU DU TERRAIN POSSÉDÉ. FRONT. Arpents.	Perches.	Pieds.	PROFONDEUR. Arpents.	Perches.	Pieds.	SUPERFICIE. Arpents.	Perches	Pieds.	Emplacements ou Lots à bâtir, ou pour d'autres fins que pour des fins agricoles. VALEUR. £ s. d.	Montant de la Rente Constituée à être payée par le Censitaire. £ s. d.
		Paroisse de St. Hilaire. Quatrième Concession.-(Suite.)											
372	270	Pierre Beaudry	...	2	9	30	...	...	7	50	...	.....	0 1 4
373	"	Louis Plamondon	1	5	...	30	...	...	45	...	...	.....	0 8 7½
374	271	T. E. Campbell	...	...	...	...	...	...	82	...	...	.....	0 2 8½
		Paroisse de St. Jean Baptiste. Première Concession.											
375	1	Pierre Plamondon	...	...	...	...	...	...	175	83	108	.....	1 6 10½
376	2	Louis Plamondon	...	...	...	...	...	...	12	5	...	.....	0 2 3¼
377	3	Do.	...	...	...	...	...	...	14	...	...	.....	0 2 7
378	4	Alexis Blain	...	...	...	...	...	...	4	...	...	.....	0 0 8¼
379	5	Veuve Dominique Vasseur	3	...	4	30	...	...	90	66	216	.....	0 15 10½
380	6	Alexis Benoit dit Marquette	1	5	...	3	...	...	4	50	...	.....	0 0 10½
381	7	Alexis Blain	1	5	...	3	...	...	4	50	...	.....	0 0 10
382	8	—— Tétrault	1	5	...	20	...	...	30	...	...	.....	0 5 6¾
383	9	J. Bte. Brousseau	1	5	...	5	...	...	7	50	...	.....	0 1 8½
384	10	—— Tétrault	1	5	1	18	...	...	27	10	...	.....	0 5 0¼
385	11	J. Bte. Brousseau ou Jérôme Paquette	1	5	...	3	...	...	4	50	...	.....	0 1 1¼
386	12	Clément Dion	...	...	...	...	...	...	70	...	...	.....	0 12 9¼
387	"	Prudent Malo	...	...	...	...	...	...	7	30	...	.....	0 1 4¼
388	13	J. Bte. Brousseau ou Jérôme Paquette	...	...	...	...	...	...	17	5	...	.....	0 3 3¾
389	14	Noël Guertin	...	...	...	...	...	...	8	...	...	.....	0 1 5¾
390	15	J. B. L'Heureux	1	5	...	3	...	...	4	50	...	.....	0 0 11¼
391	16	Antoine Jourdain	1	...	3	23	5	...	23	89	54	.....	0 4 6
392	"	Joseph Jourdain	2	...	...	25	5	...	51	...	...	.....	0 9 1½
393	17	Jovide Blanchard	1	...	...	6	5	...	6	50	...	.....	0 1 2¼
394	"	Désiré Robert	1	...	...	6	5	...	6	50	...	.....	0 1 2¼
395	18	Isidore Voghèle	...	...	...	...	...	...	7	...	...	.....	0 1 3¼
396	19	Antoine Jourdain	1	...	...	24	4	...	24	40	...	.....	0 4 6½
397	"	Pierre Vasseur	...	7	9	24	4	...	18	30	...	.....	0 3 8¾
398	20	Joseph Jourdain	1	7	9	2	5	...	4	37	162	.....	0 0 9
399	21	Michel Pariseau	...	5	15	1	...	...	...	63	294	.....	0 0 6¾
400	22	Abraham Perron	...	4	3	2	...	...	...	83	216	.....	0 0 2¾
401	23	Pierre Vasseur	1	2	9	22	...	...	27	50	...	.....	0 5 1
402	24	Joseph Jourdain	...	6	4½	6	...	...	3	75	...	.....	0 0 8½
403	"	Louis Voghèle	...	6	4½	6	...	...	3	75	...	.....	0 0 8½

No. de référence.	No. du Terrier.	NOMS DES CENSITAIRES.	ÉTENDUE DE LA CONCESSION OU DU TERRAIN POSSÉDÉ. FRONT. Arpents	Perches	Pieds.	PROFONDEUR. Arpents.	Perches.	Pieds.	SUPERFICIE. Arpents.	Perches.	Pieds.	Emplacements ou Lots à bâtir, ou pour d'autres fins que pour des fins agricoles. VALEUR	Montant de la Rente Constituée à être payée par le Censitaire.	Voyez référence au bas.
												£ s. d.	£ s. d.	
		Paroisse de St. Jean Baptiste. Première Concession.— (Suite.)												
404	25	Joseph Jannot							4				0 0 8¾	
405	26	Paschal Lussier	1	5		17	5		26	25			0 4 10¼	
406	27	—— Leblanc												
407	28	Veuve J. Bte. Pion							4				0 0 8¾	
408	"	Eusèbe Petit dit Beauchemin							4				0 0 8¾	
409	29	Paschal Lussier	1			2			2				0 0 4¼	
410	30	Do.							55	50			0 10 3½	
411	31	Alexis Tétro	3		11	26			79	58	288		1 13 3	
412	32	Joseph Jourdain		5		4			2				0 0 4¼	
413	"	Godefroy Cadieux	1			4			4				0 0 8¾	
414	33	Eusèbe Chagnon	1			3			3				0 0 7	
415	34	Zoé Cadieux et Mineurs		5		3			1	50			0 0 5	
416	"	J. Bte. Chagnon	1	5		3			4	50			0 1 3	
417	35	Dominique Xavier Tétro	3		15	27			83	25			0 15 4¼	
418	36	Le Seigneur												
419	37	Jos. Jourdain, fils d'Antoine	3			30			90				0 16 7½	
420	38	Antoine Jourdain, fils de Jos.	2	1	7	26			55	61	36		0 10 3½	
421	39	Antoine Lafrance		3	13¼	3			1	12	162		0 0 3½	
422	40	J. Bte. Anghelle												
423	41	Victor Desmarais	2			30			60				0 11 1½	
424	42	François Rémy	1			30			30				0 5 7	
425	43	Frs. Rémy dit Bellefleur	3			30			90				0 16 7½	
426	"	Eugène Beaudreau	1			30			30				0 5 6½	
427	44	Vital Pigeon	4	5	8	30			136	33	108		1 5 1½	
428	45	Do.		7	9	30			22	50			0 4 1¾	
429	"	Michel Lemonde, N. P.		7	9	30			22	50			0 4 1¾	
430	"	Joseph Beaudry		7	9	30			22	50			0 4 1¾	
431	"	Eusèbe Beaudry		7	9	30			22	50			0 4 1¾	
432	46	Jos. Désiré Tétro							66				0 12 2	
433	"	Joseph Marcil							75				0 13 10	
434	"	François Mennier							15				0 2 9¾	
435	"	J. Bte. Gaboury							24				0 4 5½	
436	"	François Guertin							6	40			0 1 1¾	
437	47	Victor Gadbois	3			30			90				0 16 7½	
438	48	Isaac Gadbois	3		6	35	4	9	107	75			0 6 5¼	

No. de référence	No. du Terrier.	NOMS DES CENSITAIRES.	ÉTENDUE DE LA CONCESSION OU DU TERRAIN POSSÉDÉ. FRONT. Arpents.	Perches.	Pieds.	PROFONDEUR. Arpents.	Perches.	Pieds.	SUPERFICIE. Arpents.	Perches.	Pieds.	Emplacements ou Lots à bâtir, ou pour d'autres fins que pour des fins agricoles. VALEUR. £ s. d.	Montant de la Rente Constituée à être payée par le Censitaire. £ s. d.
		Paroisse de St. Jean Baptiste. Première Concession.— (Suite.)											
439	49	Michel Désautels							113	11	198	.....	1 0 10
440	50	François Leduc	1	.....		30	.....		30	.....		.....	0 5 2
441	51	Louis Rémy	2	.....		25	3	...	50	60	...	.....	0 5 1
442	"	Edesse Ducharme	1	.....		7	.....		7	.....		.....	0 0 6
443	"	Elie Tétro	...	2	9	7	.....		1	75	...	.....	0 0 11½
444	"	Hubert Brouillet	...	2	9	7	.....		1	75	...	.....	0 0 11
445	"	Victor Chicoine	...	3	3¼	30	.....		9	62	162	.....	0 0 10½
446	52	Do.	2	2	11	32	8	...	74	16	144	.....	0 4 2½
447	53	Antoine Dupaul	2	9	6	31	.....		90	93	108	.....	0 12 9
448	54	François Leduc	1	5	...	23	.....		34	50	...	.....	0 4 4
449	"	François Guertin	...	.....		.....	.....		6	.....		.....	0 0 8½
450	55	Veuve André Galipeau	1	1	12	5	.....		5	82	108	.....	0 0 9½
451	"	Elzéar Ducharme	...	3	6	5	.....		1	66	216	.....	0 0 3
452	56	Victor Chicoine	2	.....		30	.....		60	.....		.....	0 8 4
453	57	Chs. Moreau Déjordy	1	5	...	30	.....		45	.....		.....	0 8 3½
454	58	Eugène Beaudreau	2 1 3	..... 5		13 16 10	... ...		71	.....		.....	0 12 11½
455	59	Auguste Peltier	...	5	...	5	.....		2	50	..	.....	0 0 6½
456	60	Non Concédé	.....	.....		.....	.....		.....	.....		.....	.....
457	61	Victor Chicoine	1 .	5 7	... 9	7 5	... ...		14	25	...	.....	0 2 7½
458	62	Do.	.....	.....	13	.....	.....		.....	37	62	.....	0 0 7
459	63	Do.	2	5	...	18	5	...	3	75	...	.....	0 6 10
460	"	Do.	...	7	9	4	5	...	3	37	162	.....	
461	64	Joseph Marcil	1	.....		5	.....		5	.....		.....	0 0 11½
462	65	Victor Chicoine	2	.....		30	.....		60	.....		.....	0 3 9½
463	66	Antoine Fontaine	2	.....		15	.....		30	.....		.....	0 4 2½
464	"	François Hébert	1	.....		11	.....		11	.....		.....	0 1 11½
465	"	Hypolite Allard	.....	.....		.....	.....		12	.....		.....	0 1 7½
466	67	—— Graveline	.....	.....		.....	.....		17	5	...	.....	0 2 5
467	68	J. B. Soret	...	6	9	2	.....		1	95	...	.....	0 0 3½
468	69	Joseph Rousseau	1	5	...	10	5	...	1	75	...	.....	0 2 1
469	70	Edouard Chabot	4	...	3	30	.....		1	0	50	.....	0 11 3
470	71	Emmanuel Vien	2	.....		30	.....		60	.....		.....	0 1 8½
471	72	Jean Bte. Meunier	2	.....		30	.....		60	.....		.....	0 1 8½

No. de référence.	No. du Terrier.	NOMS DES CENSITAIRES.	ÉTENDUE DE LA CONCESSION OU DU TERRAIN POSSÉDÉ. FRONT. Arpents.	Perches.	Pieds.	PROFONDEUR. Arpents.	Perches.	Pieds.	SUPERFICIE. Arpents.	Perches	Pieds.	Emplacements ou Lots à bâtir, ou pour d'autres fins que pour des fins agricoles. VALEUR. £ s. d.	Montant de la Rente Constituée à être payée par le Censitaire. £ s. d.	Voyez référence au bas.
		Paroisse de St. Jean Baptiste. Première Concession.— (Suite.)												
472	73	François Lahaise	2	1	4½	27			57	37	162	.....	0 10 5½	
473	75	J. Bte. Bienvenu	2	1	4½	30			63	75		.....	0 11 8	
474	76	Joseph Rousseau		5		5			2	50		.....	0 0 3¾	
475	77	Chs. Moreau Déjordy	3	1		27			83	70		.....	0 15 2¾	
476	"	Do.		3	9	27			9	45		.....	0 0 6	
477	78	J. Bte. Fontaine							4	1	216	.....	0 0 9¾	
478	79	Alexis Brouillet	1	6		3		4	4	83	180	.....	0 0 11	
479	80	Eusèbe Marceux	3		13	30			92	16	216	.....	0 17 0	
480	81	Joseph Hensley	3	1	6	30			94			.....	0 17 4½	
481	82	Julien Roy, père	1	8	15	24			45	20		.....	0 8 1½	
482	"	Julien Roy, fils							7	5		.....	0 2 8½	
483	"	Edesse Ducharme	1			24			24			.....	0 4 5¼	
484	83	Julien Roy, fils	1			3			3			.....	0 0 6¾	
485	84	Joseph Régnier	1	5		6			9			.....	0 1 8	
486	85	Julien Roy, fils	2	9	16	30			89	66	216	.....	0 16 7¾	
487	86	Elie Hotte	3	2		30			96			.....	0 17 8¾	
488	87	Israël Régnier dit Brillon	3	2	1½	30			96	25		.....	0 17 9½	
489	88	Joseph Régnier dit Brillon	2		6	30			61			.....	0 13 10¾	
490	89	Do.	1			30			30			.....	1 5 1½	
491	90	Antoine Grenier	1	5	10½	30			46	75		.....	0 1 6	
492	91	Do.	1	5	10½	27			42	7	162	.....	0 1 3½	
493	"	Dominique Tétro	1	5	10½	3			4	67	162	.....	0 0 2¼	
494	92	Michel Marceux	4	1		30			123			.....	1 2 9	
495	93	P. A. Senécal	2		16	30			62	66	216	.....	0 11 7¼	
496	94	Louis Cauchon	1	5		30			45			.....	0 9 4¼	
497	95	Do.	1	5		30			45			.....	0 8 3¾	
498	96	Léandre Noiseux	1	5		30			45			.....	1 1 8¾	
499	97	Do.	1	5		30			45			.....	0 8 7¼	
500	98	J. Bte. Renaud, fils de Frs.	3			30			90			.....	0 16 7½	
501	99	Félix Noiseux	2			30			60			.....	0 11 1½	
502	100	Jean Frs. X. Béïque	2	5		30			75			.....	0 13 7¼	
503	101	Joseph Savary	3			30			90			.....	0 16 7½	
504	102	Mathias et Jos. Meunier		7	14	4			3	11	36	.....	0 0 6¾	
505	103	Joseph Meunier	3			30			90			.....	0 16 7½	
506	104	Augustin Meunier	3			30			90			.....	0 15 0¼	

No. de référence.	No. du Terrier.	NOMS DES CENSITAIRES.	ÉTENDUE DE LA CONCESSION OU DU TERRAIN POSSÉDÉ. FRONT. Arpents	Perches	Pieds	PROFONDEUR. Arpents	Perches	Pieds	SUPERFICIE. Arpents	Perches	Pieds	Emplacements ou Lots à bâtir, ou pour d'autres fins que pour des fins agricoles. VALEUR. £ s. d.	Montant de la Rente Constituée à être payée par le Censitaire. £ s. d.
		Paroisse de St. Jean Baptiste. Première Concession.— (Suite.)											
507	105	Luc Végiard	3			30			90				0 16 7½
508	106	Antoine Cauchon	3		3	30			90	50			0 16 7½
509	107	Michel Poitevin	1	8	12	30			56				0 13 1¼
510	108	Antoine Végiard			17	26			2	45	180		0 0 3
		Seconde Concession.											
511	109	Pierre Beaudry	3	6	13				75	66	216		0 13 11
512	110	Amable Brodeur	3		8¼	30			91	50			0 15 8¼
513	111	Do.							6				0 1 1¼
514	112	Prudent Ayet dit Malo	3		4½	30			90	75			0 17 0
515	113	Jean Bte. Gaboury	2		4½	25			50	62	162		0 8 10¼
516	"	Charles Blanchard							70				0 12 7½
517	114	Isidore Aughelle							11	25			0 2 1¼
518	,,	Jovide Blanchard							2	5			0 0 5
519	115	Veuve Frs. Bourbonnière	1			3			3				0 0 6¾
520	116	Flavie Robert	2			26			52				0 9 7¾
	117												
521	118	J. Bte. Gaboury	3		3	30			90	50			0 16 8¼
522	119, 120, 121	Do.	3	5	10	30			106	66	216		0 18 11
523	122	Antoine Chagnon dit Larose	2	9	13	30			89	16	216		0 16 5¾
524	123	Elie Chagnon dit Larose	2	8	16	30			86	66	216		0 15 10½
525	124	Eusèbe Chagnon dit Larose	3		1	24			72	13	108		0 17 4¼
526	125	Do.	1			6			6				0 1 6¾
527	126	Augustin Vallière	1			6			6				0 1 6¾
528	"	Joseph Chagnon	1			6			6				0 1 6¾
529	127	Charles Touchette	2	9	14	23			68	48	288		0 12 9½
530	128	Luc Jannot	1			8			8				0 1 5½
531	"	Xavier Vincelette	2			6			12				0 2 2¾
532	129	Louis Riendeau, fils	2	9	8	30			76	33	108		0 13 9
533	130	Xavier Vincelette							6				0 0 7½
534	131	Louis Riendeau, fils							6				0 0 7½
535	132	Louis Riendeau	2	9	5	27			79	5			0 12 9
536	"	J. Bte. Fréjeau	1	5		6			9				0 1 9
537	133	Charles L'Heureux							9	2			0 1 9
538	134	Joseph Brodeur	3			26			78				0 14 5¼
539	135	Eusèbe Petit dit Beauchemin	1	5		4			6				0 2 10

No. de référence.	No. de Terrier.	NOMS DES CENSITAIRES.	ÉTENDUE DE LA CONCESSION OU DU TERRAIN POSSÉDÉ. FRONT. Arpents.	Perches.	Pieds.	PROFONDEUR. Arpents.	Perches.	Pieds.	SUPERFICIE. Arpents.	Perches.	Pieds.	Emplacements ou Lots à bâtir, ou pour d'autres fins que pour des fins agricoles. VALEUR. £ s. d.	Montant de la Rente Constituée à être payée par le Censitaire. £ s. d.	Voyez référence au bas.
		Paroisse de St. Jean Baptiste. Seconde Concession.— (Suite.)												
540	136	Isidore Blanchard	1	5	...	4	...	...	6	...	...	.....	0 1 1¾	
541	137	Joseph Brodeur	1	5	...	25	...	...	37	50	...	.....	0 6 11½	
542	138	Noel Ménard	1	2	9	6	...	...	7	50	...	.....	0 1 4½	
543	139	.....	...	...	...	...	...	...	...	...	...	.....	.....	
544	140	Joseph Brodeur	...	4	5	25	...	...	10	69	144	.....	0 2 6¼	
545	141	Frs. X. Charron	1	...	...	25	...	...	25	...		.....	0 4 6¾	
546	"	.....	...	...	...	...	...	...	...	...	...	.....	.....	
547	142	Xavier Charron dit Cabana	1	...	...	25	...	...	...	...	...	.....	0 4 3	
548	143	Moise Coté	1	2	4	7	...	..			...	.....	0 1 7½	
549	144	Frs. X. Cabana	2	...	...	25	...	..	50	...	...	.....	0 9 2⅛	
550	145	Do.	1	...	...	2	...	..	2	...	...	.....	0 0 4⅜	
551	146	Héritiers Etienne Guertin	...	...	...	...	...	...	5	...	...	.....	0 0 11	
552	147	Thérèse Bouis, épouse de R. Dillon	...	...	...	...	...	...	4	42	...	.....	0 0 9⅜	
553	148	Frs. X. Charron	1	8	..	2	0	12	4	...	...	.....	0 0 9¼	
554	149	Do.	1	5	...	5	...	...	4	50	...	.....	0 0 9⅜	
555	150	André Jourdain dit Lafrance	1	5	1½	30	...	...	45	25	...	.....	0 8 4¼	
556	151	Do.	1	5	1½	25	...	...	37	70	270	.....	0 6 8	
557	"	J. Bte. Charbonneau	1	5	1½	5	...	...	7	54	54	.....	0 1 8½	
	152	.....	...	...	...	...	...	...	...	...	...	.....	.....	
558	153	Messire François L'Heureux	1	5	...	4	...	...	6	...	...	.....	0 1 1¼	
559	154	Pierre L'Heureux	1	5	...	4	...	...	6	...	...	.....	0 3 8¼	
560	155	Vital Pigeon	5	...	...	25	...	...	75	...	...	.....	0 13 10¾	
561	156	Do.	5	...	6	30	...	...	91	...	...	.....	0 16 9¾	
562	157	Augustin Fournier	2	...	...	27	...	...	54	...	...	.....	0 10 0	
563	158	Vital Pigeon	...	...	...	...	...	...	6	75	...	.....	0 1 3¼	
564	159	Augustin Fournier	1	...	...	15	...	...	15	...	...	.....	0 2 9¾	
565	160	Do.	1	...	...	11	5	...	11	50	...	.....	0 13 6½	
566	161	Do.	1	5	...	3	...	...	4	50	...	.....	0 0 10¼	
567	162	.....	...	...	...	...	...	...	...	...	...	.....	.....	
568	163	Thérèse Dillon, née Bouis	...	...	...	...	...	...	71	50	...	.....	0 13 2¼	
569	164	Félix Lemonde	2	...	...	4	...	...	8	...	...	.....	0 1 5¾	
570	165	Thérèse Dillon, née Bouis	...	...	...	...	...	...	39	...	...	.....	0 7 2½	
571	166	Félix Lemonde	...	...	...	...	...	...	68	50	...	.....	0 12 6¾	
572	167	.....	...	...	...	...	...	...	...	...	...	.....	.....	
573	168	Michel Lemonde, père	3	...	...	30	...	...	90	...	...	.....	0 16 6¾	

No. de référence.	No. du Terrier.	NOMS DES CENSITAIRES.	ÉTENDUE DE LA CONCESSION OU DU TERRAIN POSSÉDÉ. FRONT. Arpents.	Perches.	Pieds.	PROFONDEUR. Arpents.	Perches.	Pieds.	SUPERFICIE. Arpents.	Perches.	Pieds.	Emplacements ou Lots à bâtir, ou pour d'autres fins que pour des fins agricoles. VALEUR. £ s. d.	Montant de la Rente Constituée à être payée par le Censitaire. £ s. d.
		Paroisse de St. Jean Baptiste. Seconde Concession.— (Suite.)											
574	168	Charles Riendeau	...	...	...	...	...	...	...	...	...	.....	.....
575	169	Messire Lafrance	...	...	...	...	...	...	...	5	...	25 0 0	0 0 2¼
576	170	Ursule Gaboury	...	...	...	...	...	...	84	...	...	.....	0 15 6¾
577	171	Michel Désautels	1	5	...	4	...	...	6	...	...	.....	0 1 1½
578	172	Bazile Blanchard	3	...	...	28	...	...	84	...	...	.....	0 15 1¾
579	"	Michel Gingras	3	...	...	2	...	...	6	...	...	.....	0 1 1½
580	173	Michel Lemonde, N. P	3	...	...	30	...	...	90	...	...	.....	0 15 9½
581	174	Propriétaire inconnu	...	...	...	...	...	...	4	50	...	.....	0 0 9¾
582	175	Octave Dillon	2	...	...	6	...	...	12	...	...	.....	0 0 10
583	176	Thérèse Dillon, née Bouis	...	...	...	...	...	...	79	...	...	.....	0 14 7½
584	177	Charles Desnoyers	...	...	...	...	...	...	88	...	...	.....	0 15 9½
585	178	Thérèse Dillon, née Bouis	...	...	...	...	...	...	1	...	...	.....	0 0 2¼
586	179	Joseph Brouillet	...	...	...	...	...	...	...	20	...	25 0 0	0 0 1
587	180	François X. Béïque	...	...	...	...	...	...	1	...	...	125 0 0	0 0 2¾
588	181	Le Curé de St. Hilaire et de St. Jean Baptiste	3	...	...	30	...	...	90	...	...	.....	0 0 0½
589	182	Michel Lemonde, N. P	...	...	...	...	...	...	11	16	10	.....	0 13 4½
590	"	Louis A. Anger	...	...	...	...	...	...	5	58	90	.....	0 7 1½
591	183	M. Gigon	...	...	...	...	...	...	51	87	...	.....	0 9 4½
592	3 184	S. C. Hotte	...	...	...	...	...	...	...	50	...	25 0 0	0 0 1
593	4 185	François Allard	...	...	...	...	...	...	1	...	...	30 0 0	0 0 1
594	5 186	Do.	...	...	...	...	...	...	...	50	...	5 0 0	0 0 6
595	6 187	.....	...	...	...	...	...	...	...	50	...	5 0 0	0 0 6
596	7 188	François Allard	...	...	...	...	...	...	...	50	...	5 0 0	0 0 1
597	8 189	Do.	...	...	...	...	...	...	...	50	...	5 0 0	0 0 1
598	9 190	Antoine Drogue	...	...	...	...	...	...	...	50	...	12 10 0	0 0 6
599	10 191	S. C. Hotte	...	...	...	...	...	...	...	50	...	5 0 0	0 0 1
600	11 192	Joseph Allard	...	...	...	...	...	...	...	50	...	5 0 0	0 0 6
601	12 193	Do.	...	...	...	...	...	...	...	50	...	5 0 0	0 0 6
602	13 194	Do.	...	...	...	...	...	...	...	50	...	5 0 0	0 0 6
603	14 195	Do.	...	...	...	...	...	...	...	50	...	5 0 0	0 0 6
604	15 196	S. C. Hotte	...	...	...	...	...	...	...	50	...	5 0 0	0 0 1
605	16 197	Les Commissaires d'Ecoles	...	...	...	...	...	...	...	50	...	.....	.....
606	17 198	—— Allard	...	...	...	...	...	...	...	50	...	5 0 0	0 0 1
607	18 199	François Allard	...	...	...	...	...	...	...	50	...	5 0 0	0 0 6
608	19 200	Propriétaire inconnu	...	...	...	...	...	...	...	50	...	5 0 0	0 0 6

No. de référence.	No. du Terrier.	NOMS DES CENSITAIRES.	ÉTENDUE DE LA CONCESSION OU DU TERRAIN POSSÉDÉ. FRONT. Arpents.	Perches.	Pieds.	PROFONDEUR. Arpents.	Perches.	Pieds.	SUPERFICIE. Arpents.	Perches.	Pieds.	Emplacements ou Lots à bâtir, ou pour d'autres fins que pour des fins agricoles. VALEUR. £ s. d.	Montant de la Rente Constituée à être payée par le Censitaire. £ s. d.	Voyez référence au bas.
		Paroisse de St. Jean Baptiste. Seconde Concession.— (Suite.)												
609	20 301	Propriétaire inconnu								50		5 0 0	0 0 6	
610	21 302	Do.								50		5 0 0	0 0 3	
611	22 203	François Meunier								50		50 0 0	0 0 6	
612	23 204	Elzéar Ducharme								50		5 0 0	0 0 6	
613	24 205	—— Auger											0 0 6	
614	25 206												0 0 6	
615	26 207												0 0 6	
616	27 208												0 0 6	
617	28 209												0 0 6	
618	29 210												0 0 6	
619	30 211	Guillaume Fréjeau	1	5		6			9				0 1 8	
620	31 212	Calixte Desnoyers		5		6			3				0 0 6	
621	32 213	Guillaume Fréjeau		5		6			3				0 0 5½	
622	"	Gabriel Catudal		5		6			3				0 0 5½	
623	214	J. Bte. Soret dit Larose	3			30			90				0 16 7½	
624	"	Alphonse Bélanger								22	162	20 0 0		
625	215	Joseph Mazurette	2			30			60				0 10 4¾	
626	216	Charles Desnoyers	1	5		3			4	50			0 0 10¼	
627	217	Narcisse Johnson								80		30 0 0	0 10 1	
628	218	Joseph Bourbonnière											0 0 1	
629	219	Noël Ménard							1	50		12 10 0	0 0 4	
630	220	Thérèse Dillon, née Bouis							2	50			0 0 6¼	
631	"	Charles Desnoyers							2	50			0 0 6¼	
632	221	Désanges Provost							21				0 3 10¾	
633	222	Noël Ménard	2			30			60				0 10 8½	
634	223	Antoine Hamel et Ls. Hébert							27				0 4 8¾	
635	"	Calixte Fréjeau							3				0 0 6¾	
636	224	Thérèse Dillon, née Bouis		5		3			1	50			0 0 3¾	
637	225	Noël Ménard								50		50 0 0	0 0 2¼	
638	226	Do.								50		5 0 0	0 10 1	
639	227	Do.								50		5 0 0		
640	228	Do.	1				5	9		55			0 0 11½	
641	229	Eloi Guilmette								5			0 1 3	
642	230													
643	231													
644	232	François Lévesque							42	25			0 8 8¾	

3e *Rouville.*

No. de référence.	No. du Terrier.	NOMS DES CENSITAIRES.	ÉTENDUE DE LA CONCESSION OU DU TERRAIN POSSÉDÉ. FRONT. Arpents.	Perches.	Pieds.	PROFONDEUR. Arpents.	Perches.	Pieds.	SUPERFICIE. Arpents.	Pr. 26e.	Pieds.	Emplacements ou Lots à bâtir, ou pour d'autres fins que pour des fins agricoles. VALEUR. £ s. d.	Montant de la Rente Constituée à être payée par le Censitaire. £ s. d.
		Paroisse de St. Jean Baptiste. Seconde Concession.— (Suite.)											
645	232	Bruno Lévesque	...	...	...	...	...	...	....	25	...	.....	.....
646	"	Marcel Ménard	...	...	...	...	...	...	....	25	...	12 10 0	0 0 1¾
647	233	Samuel Robert	...	...	...	...	...	...	41	...	...	.....	0 7 6¾
648	"	Treflé Maillet	...	5	...	2	...	...	1	...	...	.....	0 0 2½
649	234	Marcel Ménard	...	5	...	1	...	...	....	50	...	.....	0 0 3¾
650	235	Ambroise Laberge	...	...	...	...	...	...	....	33	108	50 0 0	0 0 1¾
651	236	.....	...	...	...	...	...	...	....	...	...	.....	.....
652	237	François Allard	3	...	...	17	...	...	51	...	...	.....	0 9 4¾
653	"	Augustin Noiseux	1	5	...	10	7	9	16	12	162	.....	0 3 1½
654	238	Toussaint Meunier	1	5	...	11	...	...	16	50	...	.....	0 3 1½
655	239	.....	...	5	...	...	...	...	....	...	...	.....	.....
656	240	François Allard	3	...	...	17	...	...	51	...	...	.....	0 11 1
657	"	Joseph Bissonet	3	...	...	2	...	...	6	...	...	.....	0 1 1¼
658	"	Gabriel Sansoucis	3	...	...	11	...	...	33	...	...	.....	0 4 5
659	241	J. Bte. Jaret dit Beauregard	3	...	...	30	...	...	90	...	...	.....	0 16 7¾
660	242	Thomas Lévesque	2	...	2	30	...	...	60	38	108	.....	0 10 11¼
661	"	Toussaint Meunier	1	...	1	30	...	...	30	16	216	.....	0 5 5¾
662	243	Eloi Guilmette	3	...	...	30	...	...	83	...	...	.....	0 15 4¾
663	244	Abraham Dame	...	...	...	...	...	...	7	...	...	.....	0 1 1¼
664	245	.....	...	...	...	...	...	...	....	...	...	.....	.....
665	246	Antoine Page	1	4	...	36	...	...	50	40	...	.....	0 6 8
666	247	Frémence Noiseux	1	4	...	4	7	...	6	58	...	.....	0 1 1
667	248	François Robert	1	3	...	4	5	...	5	85	...	.....	0 1 1¼
668	249	Antoine Page	1	3	...	23	...	...	29	90	...	.....	0 5 8
669	250	.....	...	...	...	...	...	...	....	...	...	.....	.....
670	251	Abraham Dame	...	7	9	4	...	...	3	...	...	.....	0 0 7¾
671	252	Do.	2	7	9	19	5	...	53	62	162	.....	0 9 10¾
672	"	Jean Bte. Brousseau	2	7	9	7	5	...	20	62	162	.....	.....
673	253	Antoine Fréjeau	...	...	...	...	...	...	6	...	...	.....	0 1 1¾
674	254	.....	...	...	...	...	...	...	....	...	...	.....	.....
675	255	.....	...	...	...	...	...	...	....	...	...	.....	.....
676	256	Désiré Robert	2	9	12	30	...	...	89	...	...	.....	0 15 8½
677	257	Elzéar Ducharme	...	4	9	4	5	...	2	2	162	.....	0 0 4½
678	258	Samuel Robert	...	...	...	...	...	...	3	...	...	.....	0 0 7¾
679	259	Emmanuel Vien	1	2	9	28	...	...	35	...	...	.....	0 6 3¾
680	"	Frs. X. Beaudreau	1	7	9	30	...	...	52	50	...	.....	0 9 9¾

No. de référence.	No. du Terrier.	NOMS DES CENSITAIRES.	ÉTENDUE DE LA CONCESSION OU DU TERRAIN POSSÉDÉ. FRONT. Arpents.	Perches.	Pieds.	PROFONDEUR. Arpents.	Perches.	Pieds.	SUPERFICIE. Arpents.	Perches.	Pieds.	Emplacements ou Lots à bâtir, ou pour d'autres fins que pour des fins agricoles. VALEUR £ s. d.	Montant de la Rente Constituée à être payée par le Censitaire. £ s. d.	Voyez références au bas.
		Paroisse de St. Jean Baptiste. Seconde Concession.— (Suite.)												
681	260	Didace Nadeau	1			2	1		2	10			0 0 5¾	
682	261	Emmanuel Vien		3	9	28			9	80			0 1 9½	
683	"	Didace Nadeau		3	9	2				70			0 0 1¾	
684	262	Joseph Burrell	2	6	12	30			80				0 14 9½	
685	263	Do.	3		10	30			91	66	216		0 16 11	
686	264	Joseph Lemonde	3			30			90				0 16 7½	
687	265	Joseph Catudal	3			30			90				0 16 7½	
688	266	Amable Bertrand	3		11	30			91	83	108		0 17 0	
689	267	J. Bte. Barsalou	2	5	3	30			75	50			0 13 8¼	
690	"	Emmanuel Vadenais		5	8	30			16	33	108		0 3 0¼	
691	268	Do.		6	4	7			5	60			0 0 1	
692	269	Do.	1	3	7	30			40	16	216		0 8 2	
693	"	Abraham Vadenais	1	3	3½	30			39	58	108		0 6 10½	
694	270	Guillaume Daigneau	2	9	1	30			87	16	216		0 16 1	
695	271	Joseph Dussault	3	5	5	30			105	83	108		0 19 6¾	
696	272	Noël Ménard	2	5	3	30			75	50			0 13 11¾	
697	273	Louis Vadenais	2			30			60				0 11 1½	
698	274	François Allard	1	5		30			45 & 4		66 216		0 9 2¾	
699	"	Jean Régis Lafrance							2	33	108		0 0 5½	
700	275	Héritiers Augustin Tétro	1	6	14	30			50	40			0 9 3¾	
701	"	François Allard		4	3	30			12	60			0 2 3¾	
702	276	Magloire Dussault	1	7		25	6	9	43	60	162		0 6 8½	
703	277	François Allard							3	62	162		0 0 8	
704	"	Chs. Birtz dit Desmarteau							3	62	162		0 0 8	
705	278													
706	279													
707	280													
		Troisième Concession.												
708	281	Misaël Lambert	2	4	6	30			73				0 14 10	
709	"	Frs. X. Hendfield	2	4	6	13			31	63	108		0 4 6½	
710	282	Zéphirin Hotte	3		4½	38			114	95			1 1 1¾	
711	283	Abraham Renaud dit Blanchard	2 + 2			40 + 12			104				0 18 7	
712	"	Chs. Renaud dit Blanchard	2			40			80				0 14 6¾	

No. de référence	No. du Terrier.	NOMS DES CENSITAIRES.	ÉTENDUE DE LA CONCESSION OU DU TERRAIN POSSÉDÉ. FRONT. Arpents.	Perches.	Pieds.	PROFONDEUR. Arpents.	Perches.	Pieds.	SUPERFICIE. Arpents.	Perches.	Pieds.	Emplacements ou Lots à bâtir, ou pour d'autres fins que pour des fins agricoles. VALR. £ s. d.	Montant de la Rente Constituée à être payée par le Censitaire. £ s. d.
		Paroisse de St. Jean Baptiste. Troisième Concession.— (Suite.)											
713	283	Zéphirin Hotte	2			30			60				0 10 5¼
714	284	Chs. Renaud dit Blanchard, fils	1	9	9	37			72	15			0 13 10½
715	285	Elzéar Désautels	2		6	39			79	30			0 14 8¼
716	286	Eusèbe Beaudry	2			35			70				0 12 11½
717	287	Joseph Beaudry							65	61	224		0 12 1½
718	"	Jean Bte. Hébert							65	61	224		0 12 1½
719	288	Alphonse Beaudry	2	9	5	38	2	4	111	90	200		1 0 11¾
720	289	Louis Blanchard	2	9	13	36	5		108	48	198		1 0 6
721	290	Eusèbe Hébert	3			21			63				0 11 8
722	"	Louis Blanchard	3			9			27				0 4 11½
723	291	Olivier Casavant	1	7	13	30			53	16	216		0 10 6¾
724	292	Désiré Morrier	2			35			70				0 12 11½
725	293	Prudent Casavant	2			35			70				0 12 11½
726	294	Michel Jaret dit Beauregard	1	4	17	35			52	30	180		0 13 0¼
727	"	Prudent Casavant	1	4	17	35			52	30	180		0 13 0¼
728	295	Jean Bte. Casavant	2			35	6	9	71	30			0 15 [illegible]
729	296	Joseph Paquette	2			23	5		47				0 12 [illegible]
730	"	Jean Bte. Fréjeau	2			6	5		13				0 2 4¾
731	"	Athanase Paquette	2			5			10				0 7 5
732	297	Jean Bte. Fréjeau	2	9	15	34	4		102	62	216		0 16 11¼
733	298	Robert John Rocheford							1	50		5 0 0	0 0 6
734	299	Etienne Renaud	2	9	12	34	4		102	5	108		0 18 11
735	300	Jean Bte. Jourdain	3			35	2		105	60			0 18 11
736	301	J. Bte. Soret dit Larose	3		11	35			107	13	288		0 17 4¾
737	302	Louis Beaudry	2			30			60				0 11 1½
738	303	Pierre Lussier	2			30			60				0 11 1½
739	304	Michel Vincelette	2			35	5		71				0 12 6½
740	305	Do.	2			30			60				0 11 1½
741	306	Jean Bte. Hamel	2	9	8	30			103	67	132		1 4 4
			2	5	6	6		10					
742	307	Jérémie Girouard dit Vilmaire	2			35	6	4	71	28	288		1 8 7¾
743	308	Isidore Blanchard	2			31	5		63				0 11 7½
744	"	Charles Desnoyers	2			7	5		15				0 11 0¾
745	309	Eugène Senécal	2			16			32				0 5 9¾
746	"	Isidore Blanchard	2			24			48				0 9 5
747	310	Michel Désautels	2			30			60				0 11 1½

No. de référence.	No. du Terrier.	NOMS DES CENSITAIRES.	ÉTENDUE DE LA CONCESSION OU DU TERRAIN POSSÉDÉ. FRONT. Arpents.	Perches.	Pieds.	PROFONDEUR. Arpents.	Perches.	Pieds.	SUPERFICIE. Arpents.	Perches.	Pieds.	Emplacements ou Lots à bâtir, ou pour d'autres fins que pour des fins agricoles. VALEUR. £ s. d.	Montant de la Rente Constituée à être payée par le Censitaire. £ s. d.	Vous référence au lus.
		Paroisse de St. Jean Baptiste. Troisième Concession.— (Suite.)												
748	311	Michel Vincelette	2			41			82				1 4 4¼	
749	312	Lambert Brousseau	3			30			90				0 16 7½	
750	313	Joseph Girouard, fils	2			45			90				0 16 7½	
751	314	Guillaume Laroeque	2			30			60				0 11 0¼	
752	315	Calixte Fréjeau											0 0 1¼	
753	316	François Pion											0 0 1¼	
754	317	Cyprien Pepin dit Discordant							60				0 11 0¼	
755	"	Bazile Renaud dit Blanchard							30				0 5 2¾	
756	"	Michel Gingras							1			50 0 0	0 0 2	
757	318	Do.		6			5	13½		34	108		0 0 1	
758	319	Calixte Fréjeau		2	9	1	5			37	162	25 0 0	0 0 1¾	
759	320	Toussaint Perron	2	3	5½	24			63	13	108		0 11 9½	
760	321	Bazile Renaud	2	6	5½	6			15	78	108		0 3 1¼	
761	322													
762	323	Dame Hypolite Ayet	2			30			60				0 11 1½	
763	324	Gédéon Privé	2	2	9	30			67	50			0 12 5¾	
764	325	A. Loiselle	2	2	9	30			67	50			0 12 5¾	
765	326	Veuve Désanges Provost	2			28			56				0 10 4	
766	327	Michel Gingras	2	2		17	5	6	39	60			0 7 3½	
767	328	Joseph Roy	2			30			60				0 11 1½	
768	329	Michel Gingras	2			30			60				0 11 1½	
769	"	Jacques Vincent dit Croteau	2			19	8		39	60			0 7 3¼	
770	330	Louis Normandin	3			5			15				0 2 9¼	
771	"	François Normandin	3			25			75				0 13 10½	
772	331	Augustin Noiseux	2	2		30			66				0 12 1½	
773	332	Do.							1				0 0 2¾	
774	333	Samuel Robert	3	4		30			102				0 18 10	
	334	Gabriel Sansoucis	2			30			60				0 11 1½	
	335	Toussaint Meunier	2			30			60				0 11 1½	
777	"	Pierre Robert												
778	336	Pierre Désautels	3		7	30			91	16	216		0 16 9¾	
779	337	Didace Nadeau	3			30			90				0 16 7½	
780	"	Pierre Quintal							50			50 0 0		
781	338	Edouard Dame	3			28	5		85	50			0 15 9¼	
782	"	Nazaire Dame	3			1	5		4	50			0 0 10	
783	339	Augustin Noiseux	1	5		30			45				0 10 9	

No. de référence.	No. du Terrier.	NOMS DES CENSITAIRES.	ÉTENDUE DE LA CONCESSION OU DU TERRAIN POSSÉDÉ. FRONT. Arpents.	Perches.	Pieds.	PROFONDEUR. Arpents.	Perches.	Pieds.	SUPERFICIE. Arpents.	Perches.	Pieds.	Emplacements ou Lots à bâtir, ou pour d'autres fins que pour des fins agricoles. VALEUR. £ s. d.	Montant de la Rente Constituée à être payée par le Censitaire. £ s. d.
		Paroisse de St. Jean Baptiste. Troisième Concession.— (Suite.)											
784	339	Edouard Dame	1	5		30			45			.....	0 10 9
785	340	Joseph Hamel	2	2		30			66			.....	0 12 1¼
786	341	Didace Nadeau	3	9	7	30			118	16	216	.....	1 1 10
787	342	Louis Meunier	3			30			90			.....	0 16 7½
788	343	Jacques Blanchard	3			30			90			.....	0 16 7½
789	344	Edouard Poirier	2	4	9				82			.....	0 15 [illegible]
790	345	Théodule Poirier	2			30			60			.....	0 11 1
791	"	Guillaume Soret							30			.....	0 5 6½
792	346	Do.	3			30			90			.....	0 16 7½
793	347	Lambert Fontaine, fils	3			30			90			.....	0 16 7½
794	348	Bazile Chaput	3			30			90			.....	0 16 7½
795	349	Jean Bte. Gingras	3			30			90			.....	0 16 7½
796	350	Alphonse Dumont	3			30			90			.....	0 16 7½
797	351	Paul Grenier	3			30			90			.....	0 16 7½
798	352	François Robert	3		4	30			90	66	216	.....	0 16 9¾
799	353											.....	.....
781*a*	354	Jean Régis Lafrance	3			30			90			.....	0 16 2¼
782*b*	355	Victor Gadbois								30		.....	0 0 0¾
		Quatrième Concession.											
783*c*	356	Victor Gadbois	1	5	10		6			93	108	.....	0 0 1¾
784*d*	357	Louis Félix Beaudry	2			5	3	9	10	70		.....	0 9 3
785*e*	358	Pierre Lussier	2			5	8	6	11	66	216	.....	0 9 4¾
786*f*	359	Michel Désautels	2			10			20			.....	0 7 6½
787*g*	360	Michel Vincelette	2			5	3		10	60		.....	0 13 5¼
788*h*	361	Jean Bte. Hamel	2			13			26			.....	0 8 4½
789*i*	"	Léandre Noiseux	1			13			13			.....	0 4 3¾
790*j*	362	Do.	2			15			30			.....	0 12 1½
791*k*	363	Antoine Lajeunesse							36	20	54	.....	0 8 [illegible]
792*l*	"	Bazile Blanchard							36	20	54	.....	0 [illegible]
793*m*	364	Antoine Lajeunesse		2	13½	17			4	67	162	.....	[illegible]
794*n*	"	Bazile Blanchard		2	13½	17			4	67	162	.....	[illegible]
795*o*	365	Antoine Lajeunesse		2	13½	17		12	4	85	216	.....	[illegible]
796*p*	"	Bazile Blanchard		2	13½	17		12	4	85	216	.....	[illegible]
797*q*	366	Edouard Robert	2			20			40			.....	0 [illegible]
798*r*	367	Léandre Noiseux	2			20			40			.....	0 [illegible]

No. de référence.	No. du Terrier.	NOMS DES CENSITAIRES.	ÉTENDUE DE LA CONCESSION OU DU TERRAIN POSSÉDÉ. FRONT. Arpents.	Perches.	Pieds.	PROFONDEUR. Arpents.	Perches.	Pieds.	SUPERFICIE. Arpents.	Perches.	Pieds.	Emplacements ou Lots à bâtir, ou pour d'autres fins que pour des fins agricoles. VALEUR. £ s. d.	Montant de la Rente Constituée à être payée par le Censitaire. £ s. d.	Voyez référence au bas.
		Paroisse de St. Jean Baptiste. Quatrième Concession.— (Suite.)												
799	368	Michel Gingras	2	2	8	3			6	73	108	.....	.....	
800	369	Calixte Fréjeau	2	2	8	3			6	73	108	.....	0 1 3¼	
801	370	Joseph Fortier	2			19	5		39			.....	0 7 2	
802	371	Louis Normandin	1	5		22	5		33	75		.....	0 6 6¼	
803	372	Pierre Robert	1			22	5		22	50		.....	0 4 2	
804	"	François Hamel	1			22	5		22	50		.....	0 4 2	
805	373	Do.	1	1		23			25	30		.....	0 4 8¼	
806	374	Edouard Robert	2			23			46			.....	0 7 5¾	
807	375	Antoine Fréjeau	2			24			48			.....	0 8 11	
808	376	Jacques Desnoyers	2			24	9		49	80		.....	0 9 3	
809	377	Abraham Hamel	2	7	9	25	5		70	12	162	.....	0 12 9	
810	378	Charles Gagné	1	2	17	26	2		33	91	144	.....	0 5 10¾	
811	379	François Hamel	1	2	17	26	2		33	91	144	.....	0 5 10¾	
812	380	Charles Forand	1	5		29	5		44	25		.....	0 8 1½	
813	"	Isaac Forand	1	5		29	5		44	25		.....	0 8 1½	
814	381	Antoine Dame	1	5		4			6			.....	.....	
815	"	David Dame	1	5		27			40	50		.....	0 8 7	
816	382	Abraham Hamel	1	5		29	1		43	65		.....	0 8 1	
817	383	Abraham Dame	2		2	29	5		59	32	252	.....	0 8 7¼	
818	384	David Guertin	3			30			90			.....	0 16 6¼	
819	385	Olivier Philippe	2			30	5		61			.....	0 11 5¼	
820	386	Mizaël Blanchard	2			31			62			.....	0 11 5¾	
821	387	Jean Bte. Dame	3			30			90			.....	0 16 7½	
822	388	Jacques Bedard	2			34			68			.....	0 12 4¾	
823	389	Amable Hamel	2			30			60			.....	0 11 1	
824	390	Thomas Monty	2			30			60			.....	0 11 1½	
825	391	Michel Monty	3			30			90			.....	0 16 7½	
826	392	Veuve Louis Barré	2	8	16½	33			95	56	81	.....	0 19 11¼	
827	393	Louis Robert	2	9	17	30			89	83	108	.....	0 16 7½	
828	394	Antoine Sabourin	3			30			90			.....	0 16 7½	
829	395	Damase Gingras	3			30			90			.....	0 16 7½	
830	396	J. Bte. Jeannot	3			30			90			.....	0 16 7½	
831	397	Jérémie Couture	2			30			60			.....	0 11 1	
832	398	J. Bte. Brouillet	2			30			60			.....	0 11 1½	
833	399	J. Bte. Robert	2			30			60			.....	0 11 1½	
834	400	Victor Gadbois	1	5		30			45			.....	0 8 3¾	

4 *Rouville.*

No. de référence.	No. du Terrier.	NOMS DES CENSITAIRES.	ÉTENDUE DE LA CONCESSION OU DU TERRAIN POSSÉDÉ. FRONT. Arpents.	Perches.	Pieds.	PROFONDEUR. Arpents.	Perches.	Pieds.	SUPERFICIE. Arpents.	Perches.	Pieds.	Emplacements ou Lots à bâtir, ou pour d'autres fins que pour des fins agricoles. VALEUR. £ s. d.	Montant de la Rente Constituée à être payée par le Censitaire. £ s. d.
		Paroisse de St. Jean Baptiste. Quatrième Concession.— (Suite.)											
835	401	Victor Gadbois	1			30			30			.....	0 5 5
836	402	Do.	2			30			60			.....	0 8 3½
837	403	Lambert Fontaine, fils							103	64		.....	1 18 1½
838	"	Pierre Rainville							44	10		.....	0 15 11
839	"	Moïse Marcoux	3	6		12	9		46	44		.....	0 17 0
840		Les Commissaires d'Ecoles de la Seconde Concession								25		25 0 0	.....
841		Do.								25		10 0 0	.....
842		Les Commissaires d'Ecoles de la Troisième Concession								25		25 0 0	.....
843	417	Jean Bte. Poirier, père							17	20	243	.....	0 6 6¾
844	"	Edouard Poirier							6			.....	0 2 1½
845	"	Théodule Poirier							6			.....	0 2 1½
846	418	Jean Bte. Robert	2			11	8		23	60		.....	0 8 5½
847	419	Victor Gadbois							15	97		.....	0 5 11½
848	420	Do.	1	5	10	9	7		15	8	288	.....	0 5 7¾
849	421	Louis Vigeant							2	7	9	.....	0 0 11
850	422	Pierre Rainville							25			.....	0 9 3½
851	"	Antoine Poirier							25			.....	0 9 3½
852	423	Claude Brault							50			.....	0 18 5½
853	424	T. E. Campbell							220			.....	1 16 8½
854		Domaine de la Montagne							2346	74		.....	.....
		Nouvelles Concessions. Premier Rang Sud de la Montagne.											
855	1	Abraham Blanchard							9			.....	0 10 0
856	2	Charles Touchette							6	36		.....	0 8 2
		Deuxième Rang.											
857	1	Noël Ménard							5	8		.....	0 5 6½
858	"	Hubert Léveillé							5	8		.....	0 5 6½
859	2	Elzéar Ducharme							8	70		.....	0 9 9
		Troisième Rang.											
860	1	Noël Ménard							4	50		.....	0 5 0
861	"	Hubert Léveillé							4	50		.....	0 5 0
862	2	Edesse Ducharme							10	20		.....	0 11 1½

No. de référence.	No. du Terrier.	NOMS DES CENSITAIRES.	ÉTENDUE DE LA CONCESSION OU DU TERRAIN POSSÉDÉ. FRONT. Arpents	Perches	Pieds.	PROFONDEUR. Arpents.	Perches	Pieds.	SUPERFICIE. Arpents.	Perches	Pieds.	Emplacements ou Lots à bâtir, ou pour d'autres fins que pour des fins agricoles. VALEUR. £ s. d.	Montant de la Rente Constituée à être payée par le Censitaire. £ s. d.	Voyez référence au bas.
		Nouvelles Concessions. Quatrième Rang.												
863	1	Toussaint Charron							9				0 10 0	
		Cinquième Rang.												
864	1 et 2	Frs. Savary							4	75			0 5 3	
865	"	Michel et Félix Lemonde							11	50			0 12 3¾	
		Sixième Rang.												
866	1	Charles Desnoyers							10	50			0 11 4¾	
		Septième Rang.												
867	1	Louis Rémy							4	81			0 5 1	
868	"	Antoine Duclos							4	81			0 5 1	
869	"	Emmanuel Vien							4	81			0 5 1	
		Huitième Rang.												
870	1	Toussaint Bélanger							3				0 3 4	
871	"	M. B. Southwick							6				0 6 8	
872	2	J. Bte. Jaret dit Beauregard							9				0 10 0	
		Neuvième Rang.												
873	1	N. D. D. Bessette							9				0 10 0	
874	2	M. B. Southwick							8	55			0 9 7½	
		Dixième Rang.												
875	1	Frs. Médard Darche							9				0 10 0	
876	2	M. B. Southwick							5	64			0 6 10½	
		Onzième Rang.												
877	1	François Guertin							9				0 10 0	
878	2	Do.							6	14			0 7 4½	
		Douzième Rang.												
879	1	M. B. Southwick & Cie							12	60			0 13 4	
		Treizième Rang.												
880	1	Charles Moreau Désourdis							49				2 13 0½	
		Quatorzième Rang.												
881	1	Joseph Rousseau							21	60			1 1 8	

No. de référence.	No. du Terrier.	NOMS DES CENSITAIRES.	ÉTENDUE DE LA CONCESSION OU DU TERRAIN POSSÉDÉ. FRONT. Arpents.	Perches.	Pieds.	PROFONDEUR. Arpents.	Perches.	Pieds.	SUPERFICIE. Arpents.	Perches.	Pieds.	Emplacements ou Lots à bâtir, ou pour d'autres fins que pour des fins agricoles. VALEUR. £ s. d.	Montant de la Rente Constituée à être payée par le Censitaire. £ s. d.
		Nouvelles Concessions. Rang de Plamondon.											
882	1	Olivier Poudrette							3	90			0 5 3½
883	2	Do.							9				0 10 0
884	3	Jean Bte. Bernard							9				0 10 0
885	4	Eusèbe Petit							9				0 10 0
886	5	François Brodeur							4	50			0 5 0
887	"	Isidore Authier, fils							4	50			0 5 0
888	6	François Cadieux							3				0 3 1
889	"	Louis Voghèle							6				0 6 8
890	7	Ambroise Désautels							9				0 10 0
891	8	Joseph Fradette							9				0 10 0
892	9	Eusèbe Chagnon							9				0 10 0
893	10	Antoine Chagnon							7	15			0 7 9½
		Rang de Gosselin.											
894	2, 3	Luc Jannot							8	55			0 9 7
895	"	Gédéon L'Heureux							5	70			0 6 5
896	"	Pierre L'Heureux							2	85			0 3 2
		Rang du Cordon.											
897	2	—— Gosselin							9				0 10 0
898	3	J. B. Charbonneau							9				0 10 0
		Rang de la Fabrique.											
899	3	Louis Auclaire							9				0 10 0
		Rang St. Charles.											
900	1	Hubert Brouillet							8				0 9 1
901	3	Alexis Brouillet							9				0 10 0
		Village du Mont St. Hilaire.											
902	1, 8	Frs. Lachapelle	3	16		6	12					10 0 0	0 10
903	2, 9	Narcisse Birtz dit Desmarteau	3	15		6	12					10 0 0	0 10 0
904	3, 10	Joseph Moreau Déjordy	3	15		6	12					10 0 0	0 10 1
905	4, 11	Treflé Paquette	3	15		6	12					10 0 0	0 10 0
906	5, 12	Jean Bte. Chenneville	3	15		6	12					10 0 0	0 10 0
907	6, 13	Pierre Stebenne	3	15		6	12					10 0 0	0 10 0
908	7, 14	Olivier Leduc, fils	3	16		6	12					10 0 0	0 10 0
909	19	Frs. Meunier	3	15		3	6					10 0 0	0 5 0
910	15	Réservé pour un puits	3	16		6	12					1 0 0	

No. de référence.	No. du Terrier.	NOMS DES CENSITAIRES.	ÉTENDUE DE LA CONCESSION OU DU TERRAIN POSSÉDÉ. FRONT. Arpents	Perches	Pieds.	PROFONDEUR. Arpents	Perches	Pieds.	SUPERFICIE. Arpents	Perches	Pieds.	Emplacements ou Lots à bâtir, ou pour d'autres fins que pour des fins agricoles. VALEUR. £ s. d.	Montant de la Rente Constituée à être payée par le Censitaire. £ s. d.	Voyez référence au bas.
		Village du Mont St. Hilaire. (Suite.)												
911	16et23	Antoine Racicot	3	15		6	12					20 0 0	0 10 0	
912	17	Non concédé	3	15		3	6					1 0 0	.....	
913	18	Do.	3	14		3	6					1 0 0	.....	
914	20	Do.	3	15		3	6					1 0 0	.....	
915	21	Do.	3	16		3	6					1 0 0	.....	
916	22	Do.	3	16		3	6					1 0 0	.....	
917	24	Do.	3	15		3	6					1 0 0	.....	
918	25	Do.	3	14		3	6					1 0 0	.....	
919	26	Do.	3	15		3	6					1 0 0	.....	
920	27	Do.	3	15		3	6					1 0 0	.....	
921	28	Do.	3	16		3	6					1 0 0	.....	
922		Frs Xav. Déry	7	1		6	9					60 0 0	0 15 0½	
923		Louis Déry	5	11½		6						30 0 0	0 15 0½	
924		Bazile Morrier	2	9		4	4					20 0 0	0 5 0½	
925		Frs. Darche										6 0 0	0 5 0½	
926		Osite Darche										6 0 0	0 5 0½	
927		Amable Hébert	2	7		5						84 0 0	0 2 6	
928		Do.	2	13		4						14 0 0	0 7 6	
929		Les Commissaires d'Ecoles (du Village)										100 0 0	.....	
930		Les Commissaires d'Ecoles (des Concessions)										30 0 0	.....	
931		Elizabeth Rousseau										.....	0 7 6	
		Village de St. Hilaire, à la Première Concession.												
932	1	J. B. Brousseau		126		90						60 0 0	0 0 1	
933	2	Héritiers Madeleine Trudel		137		140						70 0 0	0 0 1	
934	3	Le Seigneur		58		90						36 0 0	.....	
935	4	Guillaume St. Jacques		137		85						70 0 0	0 0 1	
936	5	Le Seigneur		58		90						30 0 0	.....	
937	6	Commissaires d'Ecole		137		85						300 0 0	.....	
938	7	Madame Campbell		72		90						56 0 0	0 10 0	
939	8	J. Bte. Dufresne et Félix Martin		72		137						100 0 0	0 10 3	
940	9, et 12	Damase Gosselin		90		144						56 0 0	0 10 0½	
941	10	Non concédé										.....	.....	
942	13	Do.										.....	.....	

No. de référence.	No. du Terrier.	NOMS DES CENSITAIRES.	ÉTENDUE DE LA CONCESSION OU DU TERRAIN POSSÉDÉ. FRONT. Arpents.	Perches.	Pieds.	PROFONDEUR. Arpents.	Perches.	Pieds.	SUPERFICIE. Arpents.	Perches.	Pieds.	Emplacements ou Lots à bâtir ou pour d'autres fins que pour des fins agricoles. VALEUR. £ s. d.	Montant de la Rente Constituée à être payée par le Censitaire. £ s. d.
		Village de St. Hilaire, à la Première Concession.—(Suite.)											
943	14	Non concédé										.....	.....
944	15	Do.										.....	.....
945	16	Do.										.....	.....
946	17	Do.										.....	.....
947	18	Do.										.....	.....
948	19	Gédéon Authier										110 0 0	.....
949	"	Evariste Goulet									950	56 0 0	0 3 1
950	"	Moïse Lusignan			34			55				20 0 0	0 6 7
951	"	Joseph Benoit										15 0 0	.....
952	20	Héritiers André Bélair			72			72				20 0 0	1 0 0
953	21	Frs. Dalpé			50			72				30 0 0	0 1 1
954	"	Evariste Goulet			67			72				110 0 0	0 2 6
955	22	Do.			67			72				8 0 0	1 0 0
956	23	Théophile Lagarde			72			1024				110 0 0	0 0 1
957	24	Isidore Authier, père			72			47				56 0 0	0 13 4
958	25	Gédéon Authier			72			72				58 0 0	0 2 6
959	26	J. B. Brousseau			72			72				100 0 0	0 0 1
960	27	Do.			72			72				8 0 0	0 0 1
961	28	Do.			72			72				8 0 0	0 0 1
962		Le Couvent										750 0 0	.....
									35270	34	211	3871 10 0	361 19 7½

PROVINCE DU CANADA,
BAS CANADA.

Je soussigné, HENRY JUDAH, un des Commissaires en vertu de l'Acte Seigneurial de 1854, certifie avoir fait, conformément à la loi, le présent Cadastre de la Seigneurie de Rouville. Et maintenant, en procédant à clore, comme je clos finalement, par les présentes, le dit Cadastre, je fixe la valeur totale des divers droits et biens lucratifs de la dite Seigneurie aux sommes suivantes, viz :

	$	cts.
1o. Valeur des cens et rentes	24132	12
2o. Valeur des lods et ventes	13093	05
3o. Valeur de l'indemnité pour banalité	4000	00
4o. Valeur des moulins banaux	6240	00
5o. Valeur du manoir et domaine seigneuriaux	9800	00
6o. Valeur des terres non concédées	4000	00
	$61265	17

Le Seigneur n'a droit à aucune autre indemnité, et il n'y a aucuns autres droits ni biens lucratifs à estimer dans cette dite Seigneurie, outre ceux qui apparaissent et qui sont énumérés ci-dessus.

De sorte que la valeur totale de la dite Seigneurie se trouve être de la somme de soixante-et-un mille deux cent soixante-et-cinq piastres et dix-sept centins, à laquelle somme je la fixe.

Daté ce 28 Janvier 1860.

HENY. JUDAH,

Commissaire.

Province du Canada,
Bas Canada.

Je soussigné, HENRY JUDAH, l'un des commissaires en vertu de l'Acte Seigneurial Refondu, ai fait, en triplicata et conformément à la loi, le présent cadastre abrégé de la seigneurie de Rouville.

Les rentes constituées, payables au seigneur de cette seigneurie, par les censitaires d'icelle, et la valeur des droits casuels, pour l'abolition desquels une indemnité est accordée, par le gouvernement de cette province, au dit seigneur pour le rachat du droit de lods et ventes et du droit de banalité, sont celles qui apparaissent au présent cadastre.

De plus les droits de la couronne dans cette seigneurie, consistent dans le droit de Quint, lequel droit de quint est computé, en formant une année commune sur le quint accru dans le Bas Canada, pendant les vingt-cinq années immédiatement antérieures à la passation de l'Acte Seigneurial de 1854, et réparti sur la dite seigneurie en vertu des dispositions du dit acte et se monte à une somme annuelle de quarante-cinq piastres et quatre-vingt-quatorze centins.....$45 94

Et en foi de tout ce que dessus j'ai signé.

Montréal, 24 Janvier, 1861.

Commissaire sous l'Acte Seigneurial Refondu.

No. 103.

CANADA, B. C.

Procédés sous l'Acte Seigneurial de 1854 et ses amendements.

CADASTRE ABRÉGÉ

DE LA

SEIGNEURIE DE SABREVOIS,

POSSÉDÉE PAR DAME CATHERINE ANN GORDON, Epouse de J. E. CLEATHER, Ecuyer.

Fait le 24 Janvier, 1861, par HENY. JUDAH, Ecuyer, Commissaire.

INDEX DES CONCESSIONS, ETC.,

AU

CADASTRE ABRÉGÉ

DE LA

SEIGNEURIE DE SABREVOIS,

	Page.
Première Concession, Rivière Richelieu	3
Première Concession, Bornage de Westover	5
Deuxième Concession, Bornage de Warner	7
Trapèze	8
Seconde Concession, Bornage de Westover	8
Quatrième Concession	11
Cinquième Concession	13
Sixième Concession	15
Septième Concession	17
Huitième Concession	19
Concession Nord-Est de la Grande Ligne	[illegible]
Concession Sud-Ouest de la Grande Ligne	24
Pointe en arrière de la Concession, Côté Nord-Est de la Grande Ligne	25
Seconde Concession, Nouveau Bornage	25

No. de référence.	No. du Terrier.	NOMS DES CENSITAIRES.	ÉTENDUE DE LA CONCESSION OU DU TERRAIN POSSÉDÉ. FRONT. Arpents.	Perches.	Pieds.	PROFONDEUR. Arpents.	Perches.	Pieds.	SUPERFICIE. Arpents.	Perches.	Pieds.	Emplacements ou Lots à bâtir, ou pour d'autres fins que pour des fins agricoles. VALEUR. £ s. d.	Montant de la Rente Constituée à être payée par le Censitaire. £ s. d.	Voyez référence au bas.
		Première Concession, Rivière Richelieu.												
1	1	James McGillivray	2			26	7		53	40			1 0 4	
2	2	Do.	2			26	7		53	40			1 0 4	
3	3	John McCarty	2			27			54				1 0 6	

ERRATA.

No. de référence.	Nature de l'Erreur.					
85	Rente Constituée	*au lieu de*	£0 8 1½	*lisez*	£0 8 0½
277	Superficie	"	38 arpents	"	58 arpents

Sabrevois. No. 103.

15	12	Julien Lamoureux	2			28			56				1 1 3
16	13	Charles Lemieux	2			28			56				1 1 3
17	13	Augustin Bouchard	2			28			56				1 1 3
18	14	James Gunn	2			28			56				1 1 3
19	14	Edward Smith	2			28			56				1 1 3
20	15	Robert Gunn	4			28			112				2 2 6
21	16	John McCarty	2			23	8		47	60			0 18 1
22	16	Charles Roy, fils de Frs	2			28			56				1 1 3
23	17	Do.	4			28			112				2 2 6
24	18	Gédéon Cartier	2			28			56				1 1 3
25	18	Do.	2			28			56				1 1 3
26	19	Do.	4			28			112				2 2 6
27	20	James McGillivray	4			28			112				2 2 6
28	21	Marcel Poissant	4			28			112				2 2 6
29	22	Jacques Bolduc	2			28			56				1 1 3
30	22	Orange Tyler	2			28			56				1 1 3
31	23	Laurent Roy, fils	4			26			104				1 19 6
32	24	Lucien Roy	4			24	7		98	80			1 17 6
33	25	Orange Tyler	4			24	6		98	40			1 17 5
34	26	Do.	2	5	13	26			67				1 5 4
35	26	James McGillivray	1	4	5	26			37				0 14 1½
36	27	Do.	4			28			112				2 2 6

1 *Sabrevois.*

INDEX DES CONCESSIONS, ETC.,

AU

CADASTRE ABRÉGÉ

DE LA

SEIGNEURIE DE SABREVOIS.

No. de référence.	No. du Terrier.	NOMS DES CENSITAIRES.	ÉTENDUE DE LA CONCESSION OU DU TERRAIN POSSÉDÉ. FRONT. Arpents.	Perches.	Pieds.	PROFONDEUR. Arpents.	Perches.	Pieds.	SUPERFICIE. Arpents.	Perches.	Pieds.	Emplacements ou Lots à bâtir, ou pour d'autres fins que pour des fins agricoles. VALEUR. £ s. d.	Montant de la Rente Constituée à être payée par le Censitaire. £ s. d.	Voyez référence au bas.
		Première Concession, Rivière Richelieu.												
1	1	James McGillivray	2			26	7		53	40			1 0 4	
2	2	Do.	2			26	7		53	40			1 0 4	
3	3	John McCarty	2			27			54				1 0 6	
4	4	Do.	2			27			54				1 0 6	
5	5	Amable Larocque	2			27	7		55	40			1 1 0	
6	6	Do.	2			27	7		55	40			1 1 0	
7	7	Daniel McCarty	2			28			56				1 1 3	
8	8	Do.	2			28			56				1 1 3	
9	9	James McCarty	2			27			54				1 0 6	
10	10	Do.	2			27			54				1 0 6	
11	11	John McCowliff	1			27			27				0 10 3	
12	11	Michael McCowliff	1			27			27				0 10 3	
13	11	William Ryan	2			27			54				1 0 6	
14	12	William Morrison	2			28			56				1 1 3	
15	12	Julien Lamoureux	2			28			56				1 1 3	
16	13	Charles Lemieux	2			28			56				1 1 3	
17	13	Augustin Bouchard	2			28			56				1 1 3	
18	14	James Gunn	2			28			56				1 1 3	
19	14	Edward Smith	2			28			56				1 1 3	
20	15	Robert Gunn	4			28			112				2 2 6	
21	16	John McCarty	2			23	8		47	60			0 18 1	
22	16	Charles Roy, fils de Frs	2			28			56				1 1 3	
23	17	Do.	4			28			112				2 2 6	
24	18	Gedéon Cartier	2			28			56				1 1 3	
25	18	Do.	2			28			56				1 1 3	
26	19	Do.	4			28			112				2 2 6	
27	20	James McGillivray	4			28			112				2 2 6	
28	21	Marcel Poissant	4			28			112				2 2 6	
29	22	Jacques Boldue	2			28			56				1 1 3	
30	22	Orange Tyler	2			28			56				1 1 3	
31	23	Laurent Roy, fils	4			26			104				1 19 6	
32	24	Lucien Roy	4			24	7		98	80			1 17 6	
33	25	Orange Tyler	4			24	6		98	40			1 17 5	
34	26	Do.	2	5	13	26			67				1 5 4	
35	26	James McGillivray	1	4	5	26			37				0 14 1½	
36	27	Do.	4			28			112				2 2 6	

1 *Sabrevois.*

No. de référence.	No. du Terrier.	NOMS DES CENSITAIRES.	ÉTENDUE DE LA CONCESSION OU DU TERRAIN POSSÉDÉ. FRONT. Arpents.	Perches.	Pieds.	PROFONDEUR. Arpents.	Perches.	Pieds.	SUPERFICIE. Arpents.	Perches.	Pieds	Emplacements ou Lots à bâtir, ou pour d'autres fins que pour des fins agricoles. VALEUR. £ s. d.	Montant de la Rente Constituée à être payée par le Censitaire. £ s. d.
		Première Concession, Rivière Richelieu —(Suite.)											
37	28	James McGillivray	1			26	1		26	10			0 9 11
38	28	Thomas Ryan	3			26	1		78	30			1 9 9
39	29	Do.	4			28			112				2 2 6
40	30	Marcel Poutré	4			28			112				2 2 6
41	31	Nicolas Manseau	2			28			56				1 1 3
42	31	Toussaint Poutré	2			28			56				1 1 3
43	32	Silas H. White	4			27	5		110				2 1 9
44	33	Thomas Jones	4			27	5		110				2 1 9
45	32, 33	L'Eglise Episcopalienne							4				0 1 6
46	34	Thomas Jones	2			28			56				1 1 3
47	34	Noël Brosseau	2			22	7	9	45	50			0 17 3½
48	35	Do.	2			22	7	9	45	50			0 17 3½
49	34, 35	Terrain du Moulin							21				0 7 11½
50	35	John J. Bower	2			18			36				0 13 9
51	36	Do.	4			17	5		70				1 6 9
52	37	Daniel Miller	4			17	5		70				1 6 9
53	38	Moïse Manseau	2			18	5		37				0 14 1½
54	38	Jean Bte. Mercier, fils	2			25			50				0 19 0
55	39	Jean Bte. Murray	2			24			48				0 18 3
56	39	Pierre Fréchette	2			24			48				0 18 3
57	40	Jean Bte. Laferrière	2			24			48				0 18 3
58	40	Joseph Gareau	2			24			48				0 18 3
59	41	Charles Boudreau	2			24			48				0 18 3
60	41	Raphaël Caillé	2			24			48				0 18 3
61	42	François Tougas	2			18			36				0 13 9
62	42	Do.	2			18			36				0 13 9
63	43	Do.	2			8			16				0 6 3
64	43	Médard Robert	2			10			20				0 7 9
65	43	Do.	2			10			20				0 7 9
66	43	Do.	2			8			16				0 6 3
67	44	Pierre Mercier	3			20			60				1 2 8½
68	44	Léon Dubuc	1			20			20				0 7 7½
69	45	Do.	2			20			40				0 15 3
70	45	Veuve Etienne Tougas	2			20			40				0 15 3
71	45	David Fréchette	2			20			40				0 15 3

No. de reference.	No. du Terrier.	NOMS DES CENSITAIRES.	ÉTENDUE DE LA CONCESSION OU DU TERRAIN POSSÉDÉ. FRONT. Arpents	Perches.	Pieds.	PROFONDEUR. Arpents.	Perches.	Pieds.	SUPERFICIE. Arpents.	Perches.	Pieds.	Emplacements ou Lots à bâtir, ou pour d'autres fins que pour des fins agricoles. VALEUR. £ s. d.	Montant de la Rente Constituée à être payée par le Censitaire. £ s. d.	Voyez référence au bas.
		Première Concession, Rivière Richelieu.—(Suite.)												
72	46	François Lebeau	2			20			40				0 15 3	
73	47	Michel Rémillard	2			20			40				0 15 3	
		Première Concession, Bornage de Westover.												
74	6	François Brais	2			28			56				1 1 3	
75	6	E. R. Demers	2			28			56				1 1 3	
76	7	Do.	2			28			56				1 1 3	
77	7	Do.	2			28			56				1 1 3	
78	8	Do.	2			14			28				0 10 7½	
79	8	Jean Louis Dagesse	2			14			28				0 10 7½	
80	8	Charles Larivière	2			28			56				1 1 3	
81	9	Antoine Destroismaisons	2			28			56				1 1 3	
82	9	Prudent Déloriers	2			28			56				1 1 3	
83	10	François Duval	2			28			56				1 1 3	
84	10	Terrence Reilly	2			28			56				1 1 3	
85	11	Louis Fortin		7	9	28			21				0 8 1½	
86	11	Daniel O'Shea	1	2	9	28			35				0 13 4	
87	11	Terrence McGinn	2			28			56				1 1 3	
88	12	John Martin	4			28			112				2 2 6	
89	13	Joseph Poudrette	4			28			112				2 2 6	
90	14	J. Bte. Poudrette	2			28			56				1 1 3	
91	14	Toussaint Barsalou	2			28			56				1 1 3	
92	15	Patrick Nicholson	4			28			112				2 2 6	
93	16	Do.	2			28			56				1 1 3	
94	16	William Nicholson	1			28			28				0 10 7½	
95	16	Donald Nicholson	1			28			28				0 10 7½	
96	17	Joseph Laroche	4			28			112				2 2 6	
97	18	Joseph Bedford	2			28			56				1 1 3	
98	18	Charles Bélanger	2			28			56				1 1 3	
99	19	Joseph Laroche	2			27	5		55				1 0 10½	
100	19	Eloi Roy	2			27			54				1 0 5½	
101	20	Pierre Roy	2			40	4		80	80			1 10 5½	
102	20	Julien Roy	2			40	4		80	80			1 10 5½	
103	21	Narcisse Roy	2			37	4		74	80			1 8 3½	
104	21	Do.	2			37	4		74	80			1 8 3½	

1ª *Sabrevois.*

No. de réference.	No. du Terrier.	NOMS DES CENSITAIRES.	ÉTENDUE DE LA CONCESSION OU DU TERRAIN POSSÉDÉ. FRONT. Arpents.	Perches.	Pieds.	PROFONDEUR. Arpents.	Perches.	Pieds.	SUPERFICIE. Arpents.	Perches.	Pieds.	Emplacements ou Lots à bâtir, ou pour d'autres fins que pour des fins agricoles. VALEUR. £ s. d.	Montant de la Rente Constituée à être payée par le Censitaire. £ s. d.
		Première Concession, Bornage de Westover.—(Suite)											
105	22	Julien Couture	4			28	2	15	113	15			2 2 10½
106	22	Orange Tyler	4			6			24				0 9 3
107	23	Jean Bte. Simard	3			31	4		94	20			1 15 6½
108	23	Lucien Roy	1			31	4		31	40			0 11 10
109	24	Do.	2			28	3		56	60			1 1 6
110	24	Joseph Cloutier	2			28	3		56	60			1 1 6
111	25	Do.	2			25	2		50	40			0 19 2
112	25	Charles Tyler	2			25			50				0 18 0
113	26	Abraham Daigneau	2			22	3		44	60			0 17 0
114	26	Edouard Chouinard	2			22	3		44	60			0 17 0
115	27	Lucien Roy	4			19	3		77	20			1 9 5½
116	28	Jean Bte. Simard	4			16	3		65	20			1 4 11½
117	29	Charles Roy	3			13	2	9	39	75			0 15 0½
118	29	Jean Bte. Simard	1			13	2	9	13	25			0 5 1½
119	30	Joseph Bessette	1			10	2		10	20			0 3 11½
120	30	Moïse Bessette							3	50			0 1 4
121	30	Marcel Poutré							26	50			0 10 3½
122	31	Toussaint Poutré							34				0 13 0
123	32	Ambroise Comeau	2			24			48				0 18 3
124	32	Etienne Choinière	2			4			8				0 3 3
125	32	Do.							1	50			0 0 7
126	32	Ambroise Comeau	2			25	5	9	51	10			0 19 5
127	32	Louis Daudelin							3	75			0 1 5½
128	33	Ambroise Comeau	2			28			56				1 1 3
129	33	Thomas Jones	2			28			56				1 1 3
130	34	Do.	4			28			112				2 2 6
131	35	Joseph Meunier	4			28			112				2 2 6
132	36	Julien Couture	3			28			84				1 11 10½
133	36	Jean Bte. Sarazin	1			28			28				0 10 7½
134	37	Do.	2			28			56				1 1 3
135	37	Jean Demers	2			28			56				1 1 3
136	38	Jean Bte. Bissonette	4			28			112				2 2 6
137	39	Jean Bte. Mercier	4			28			112				2 2 6
138	40	Lucien Roy	2			28			56				1 1 3
139	40	Antoine Hébert	2			28			56				1 1 3
140	41	Etienne Jetté	2			28			56				1 1 3

No. de référence.	No. du Terrier.	NOMS DES CENSITAIRES.	ÉTENDUE DE LA CONCESSION OU DU TERRAIN POSSÉDÉ. FRONT. Arpents.	Perches.	Pieds.	PROFONDEUR. Arpents.	Perches.	Pieds.	SUPERFICIE. Arpents	Perches.	Pieds.	Emplacements ou Lots à bâtir, ou pour d'autres fins que pour des fins agricoles. VALEUR. £ s. d.	Montant de la Rente Constituée à être payée par le Censitaire. £. s. d.	Vagues référence au bas.
		Première Concession, Bornage de Westover.—(Suite.)												
141	41	Pierre Tremblay	2			28			56				1 1 3	
142	42	Alexis Morin	2			28			56				1 1 3	
143	42	Hubert Bigonesse	2			28			56				1 1 3	
144	43	Charles Ouimet	2			28			56				1 1 3	
145	43	Laurent Benoit	2			28			56				1 1 3	
146	44	Moïse Perrault	2			28			56				1 1 3	
147	44	Léon Dubuc	2			28			56				1 1 3	
148	45	Pierre Mercier	2			28			56				1 1 3	
149	45	Edouard Laberge	2			28			56				1 1 3	
150	46	Prudent Lebeau	2			28			59				1 1 3	
151	46	Jean Bte. Perrault	2			28			56				1 1 3	
152	47	Do.	2			28			56				1 1 3	
		Deuxième Concession, Bornage de Warner.												
153	1	Barnard Hagan	2	5		20			50				0 19 1	
154	1	John Fitzpatrick	1	5		20			30				0 11 4½	
155	2	Do.	1	5		20			30				0 11 4½	
156	2	Martin Campbell	2	5		20			50				0 19 1	
157	3	Robert Morrison	4			15	5		62				1 3 9	
158	4	Gédéon Contant	2			16	5		33				0 12 7½	
159	4	John Houlihan	1			16	5		16	50			0 6 3¾	
160	4	Jean Bte. Strachan	1			16	5		16	50			0 6 3¾	
161	5	François Roy	4			15	5		62				1 3 9	
162	6	Do.	2			15	5		31				0 11 10½	
163	6	Hugh McGillivray	2			15	5		31				0 11 10½	
164	7	Do.	4			15			60				1 3 0	
165	8	Pierre Mathieu	2			16			32				0 12 3	
166	8	Jos. et John McCarty	2			16			32				0 12 3	
167	9	J. Bte. Barière	2			15			30				0 11 6	
168	9	Thomas Bérard	2			15			30				0 11 6	
169	9	Médard Lemaire							1				0 0 4½	
170	10	James Harrison	2			13	2	9	27				0 10 4½	
171	10	Louis Cloutier	2			13	2	9	27				0 10 4½	
172	11	James Harrison	2			12	7		25	40			0 9 9½	
173	11	Noël Lague	2			12	7		25	40			0 9 9½	

No. de réference.	No. du Terrier.	NOMS DES CENSITAIRES.	ÉTENDUE DE LA CONCESSION OU DU TERRAIN POSSÉDÉ. FRONT. Arpents	Perches.	Pieds.	PROFONDEUR. Arpents.	Perches.	Pieds.	SUPERFICIE. Arpents.	Perches.	Pieds.	Emplacements ou Lots à bâtir, ou pour d'autres fins que pour des fins agricoles. VALEUR. £ s. d.	Montant de la Rente Constituée à être payée par le Censitaire £ s. d.
		Deuxième Concession, Bornage de Warner.—(Suite.)											
174	12	James Harrison	1			12	2	9	49				0 18 10
175	13	J. Bte. Lemaire, fils	4			11	2	9	46				0 17 9
176	13	Frs. Surprenant							1				0 0 4
177	14	J. Bte. Lemaire, père	1			11			11				0 4 3
178	14	Jean Cloutier	2			12			24				0 9 3
		Trapèze.											
179	1	Antoine Mérizzi	4			11	3	6	57	33	6		1 2 0
180	2	Henri Bonneau	2			17	9	9	35	90			0 13 8
181	2	Frs. Tétrault	2			17	9	9	35	90			0 13 8
182	3	Edouard Poutré	2			19	9	9	40				0 15 3
183	3	J. Bte. Simard	2			19	9	9	40				0 15 3
184	4	Do.	4			22	7	9	91				1 11 9
185	5	Do.	4			25	5	12	102	20			1 18 9
186	6	Charles Roy	3			28	1		85	20			1 12 1
187	6	J. Bte. Simard				28	1		28	40			0 10 9
188	7	Charles Roy, fils	4			31	2		124	80			2 7 4
189	8	Edouard Roy	2	5		34			85				1 12 2
190	8	Do.	2	5		17	2		42	95			0 16 1
191	8	Lucien Roy	2	5		16	8		42				0 16 0
		Seconde Concession, Bornage de Westover.											
192	21	Joseph Duquette	2			28			56				1 1 3
193	21	Jos. Gariépy	2			28			56				1 1 3
194	22	Do.	2			28			56				1 1 3
195	22	Lambert Morin	2			28			56				1 1 3
196	23	Jean Bte. Simard	4			28			112				2 2 6
197	24	David Holmes	2			28			56				1 1 3
198	24	Antoine Foisy	2			28			56				1 1 3
199	25	Jos. et Ed. Poudrette	4			28			112				2 2 6
200	26	Joseph Laroche	2			28			56				1 1 3
201	26	Charles Thuot	2			28			56				1 1 3
202	27	Thomas Nevell	2			28			56				1 1 3
203	27	Daniel Fitzpatrick	2			28			56				1 1 3
204	28	John Ryan	3			28			84				1 11 10½

Marche référence	No. du Terrier.	NOMS DES CENSITAIRES.	ÉTENDUE DE LA CONCESSION OU DU TERRAIN POSSÉDÉ — FRONT. Arpents.	Perches.	Pieds.	PROFONDEUR. Arpents.	Perches.	Pieds.	SUPERFICIE. Arpents.	Perches.	Pieds.	Emplacements ou Lots à bâtir, ou pour d'autres fins que pour des fins agricoles. VALEUR. £ s. d.	Montant de la Rente Constituée à être payée par le Censitaire. £ s. d.	Voyez référence au bas.
		Seconde Concession, Bornage de Westover.—(Suite.)												
205	28	Elisé Fortin	1			28			28				0 10 7½	
206	29	Jean Bte. Simard	2			28			56				1 1 3	
207	29	E. Wheeler	1			28			28				0 10 7½	
208	29	Moïse Gamache	1			28			28				0 10 7½	
209	30	Do.	1			28			28				10 7½	
210	30	David Smith	3			28			84				1 11 10½	
211	31	Simon Owen	2			29			58				1 2 0	
212	31	Narcisse Benoit	2			29	2	9	58	50			1 2 2½	
213	32	Paul Charland	4			31	2	1	124	90			2 7 4	
214	33	Jean Bte. Simoneau	2			34			68				1 5 9	
215	33	Jean Bte. Jalbert	2			34			68				1 5 9	
216	34	Ambroise Comeau	1			36	8		36	80			0 13 10½	
217	34	Jean Bte. Courchêne	1			36	8		36	80			0 13 10½	
218	34	Pierre Moquin	2			37			74				1 8 0	
219	35	Antoine Mérizzi	2			25			50				0 19 0	
220	35	Noël Poirier	4			11			56				1 1 3	
221	35	Do.	2			25	6	7	50	20			0 19 5½	
222	36	Ambroise Comeau	4			28			112				2 2 6	
223	37	Do.	4			28			112				2 2 6	
224	38	Marcel Poissant	4			28			112				2 2 6	
225	39	Jean Bte. Poissant	4			28			112				2 2 6	
226	40	Joseph Daudelin	1			28			28				0 10 7½	
227	40	Toussaint Daudelin	1			28			28				0 10 7½	
228	40	Ambroise Tougas	2			28			56				1 1 3	
229	41	Isaac Poutré	2			28			56				1 1 3	
230	41	Etienne Tougas	2			28			56				1 1 3	
231	42	Julien Choinière	2			28			56				1 1 3	
232	42	Edouard Paquette	2			28			56				1 1 3	
233	43	Joseph Morin	1			28			28				0 10 7½	
234	43	Léandre Morin	1			28			28				0 10 7½	
235	43	Ambroise Comeau	3			28			84				1 11 10½	
236	44	Julien Couture	3			41			123				2 6 7	
237	44	Eusèbe Tétrault	1			41			41				0 15 6	
238	45	Do.		5		28			14				0 5 3½	
239	45	Joseph Bedard	1	7	9	28			49				0 18 7½	
240	45	Norbert Boulet	1	7	9	28			49				0 18 7½	

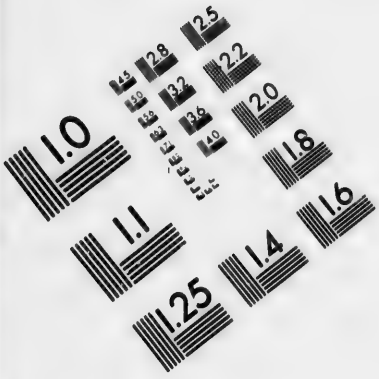

IMAGE EVALUATION
TEST TARGET (MT-3)

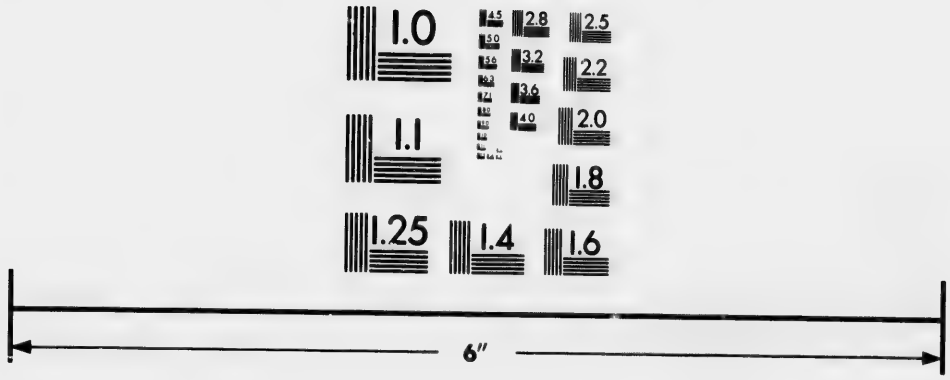

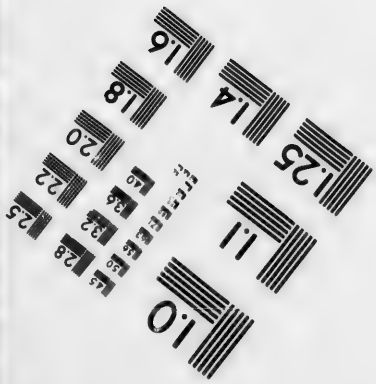

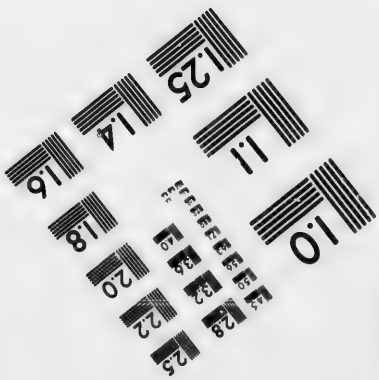

Photographic
Sciences
Corporation

23 WEST MAIN STREET
WEBSTER, N.Y. 14580
(716) 872-4503

No. de référence.	No. du Terrier.	NOMS DES CENSITAIRES.	ÉTENDUE DE LA CONCESSION OU DU TERRAIN POSSÉDÉ. FRONT. Arpents.	Perches.	Pieds.	PROFONDEUR. Arpents.	Perches.	Pieds.	SUPERFICIE. Arpents.	Perches.	Pieds.	Emplacements ou Lots à bâtir, ou pour d'autres fins que pour des fins agricoles. VALEUR £ s. d.	Montant de la Rente Constituée à être payée par le Censitaire. £ s. d.	Voyez référence
		Seconde Concession, Bornage de Westover.—(Suite.)												
241	45	Ambroise Comeau	4			13			52			.....	1 0 0	
242	46	Do.	2			41			82			.....	1 11 0	
243	46	Do.	1			13			13			.....	0 4 11½	
244	46	Antoine Brosseau	2			34	5		69			.....	1 6 1½	
245	47	François Gervais	2			13			26			.....	0 10 0	
246	47	François Benoit	2			28			56			.....	1 1 3	
247	47	François Gervais	2			41			82			.....	1 11 0	
248	48	Antoine Tougas	2			41			82			.....	1 11 0	
249	48	François Benoit	2			13			26			.....	0 10 0	
250	48	Antoine Tougas	2			28			56			.....	1 1 3	
251	49	Guillaume Larocque	2			41			82			.....	1 11 0	
252	49	Jean Bte. Bissonette	2			41			82			.....	1 11 0	
253	50	Solomon Choquette	2			40			80			.....	1 10 3	
254	50	François Benoit	2			40			80			.....	1 10 3	
255	51	Michel Roy, fils	2			40	9		81	80		.....	1 10 11	
256	51	Do.	1			40	9		40	90		.....	0 15 5½	
257	51	Pierre Bilodeau	1			40	9		40	90		.....	0 15 5½	
258	52	Michel Roy, père	1			40	9		40	90		.....	0 15 5½	
259	52	Joseph Roy	1			40	9		40	90		.....	0 15 5½	
260	52	Pierre Bilodeau	2			40	9		81	80		.....	1 10 11	
261	52	Côme Tremblay	2			40	9		81	80		.....	1 10 11	
262	53	Louis Goyette	2			40	9		81	80		.....	1 10 11	
263	54	Do.	2			40	9		81	80		.....	1 10 11	
264	54	Flavien Tremblay	2			40	9		81	80		.....	1 10 11	
265	55	Michel Choinière	2			40	3		80	60		.....	1 10 6	
266	55	Joseph Bessette	2			40	3		80	60		.....	1 10 6	
267	56	Augustin Choinière	2			40	3		80	60		.....	1 10 6	
268	56	Fréderic Miller	1			40	3		40	30		.....	0 15 4½	
269	56	Pierre Landry	1			40	3		40	30		.....	0 15 4½	
270	57	Do.	2			40	7		81	40		.....	1 10 9	
271	57	Olivier Bousquet	2			40	7		81	40		.....	1 10 9	
272	58	Marcel Gamache, fils	2			40	7		81	40		.....	1 10 9	
273	58	François Tougas	2			40	7		81	40		.....	1 10 9	
274	59	C. et Edouard Lacroix	2			40	7		81	40		.....	1 10 9	

Nos. de référence.	No. du Terrier.	NOMS DES CENSITAIRES.	ÉTENDUE DE LA CONCESSION OU DU TERRAIN POSSÉDÉ. FRONT. Arpents.	Perches.	Pieds.	PROFONDEUR. Arpents.	Perches.	Pieds.	SUPERFICIE. Arpents.	Perches.	Pieds.	Emplacements ou Lots à bâtir, ou pour d'autres fins que pour des fins agricoles. VALEUR. £ s. d.	Montant de la Rente Constituée à être payée par le Censitaire. £ s. d.	Voyez référence au bas.
		Quatrième Concession.												
275	1	J. Bte. Richard	2			27	2	9	54	50			1 0 8½	
276	1	Magloire Fournier							3	50			0 1 3½	
277	1	Luc Fortin	2			29			38				1 2 0	
278	2	Frs. Tailler	2			18			36				0 13 9	
279	2	Luc Fortin	2			10			20				0 7 9	
280	2	Edouard Dupont	2			29			58				1 2 0	
281	3	J. Bte. Fournier	2			29	5	6	59	6	12		1 2 5	
282	3	E. S. Goodnow	2			29	5	6	59	6	12		1 2 5	
283	4	Do.	2			29	7	12	59	53	6		1 2 6½	
284	4	Do.	2			29	7	12	59	53	6		1 2 6½	
285	5	Do.	4			19	2		76	80			1 9 5	
286	5	Do.	2			8			16				0 6 3	
287	5	Fobie Simard	2			8	4		16	80			0 6 6½	
288	6	Eugène Simard	4			20	7		82	80			1 11 6	
289	6	Maxime Lange	4			7	3		29	20			0 11 5½	
290	7	Moïse Benoît							3				0 1 1½	
291	7	Roger Girard	2			14			28				0 10 7½	
292	7	Joseph Bowet	4			14			56				1 1 3	
293	7	Maxime Lange	2			14			28				0 10 7½	
294	8	Joseph Bower	4			12			48				0 18 6	
295	8	Charles Patenaude	4			16			64				1 4 6	
296	9	Moïse Boudé	2			30	9	6	61	93	6		1 3 6	
297	9	Jean Bte. Brault	2			30	9	6	61	93	6		1 3 6	
298	10	Louis Tenot	2			31	1	12	62	46	12		1 3 8	
299	10	Antoine Manie	2			31	1	12	62	46	12		1 3 8	
300	11	Jean Malhiot	2			31	4		62	80			1 3 8½	
301	11	Joseph Bower	2			31	4		62	80			1 3 8½	
302	12	Do.	4			31	6	6	126	53	6		2 7 11	
303	13	John Forbes	4			31	8	12	127	40			2 8 3½	
304	14	E. S. Goodnow	4			32	1		128	40			2 8 8	
305	15	Dougald Crawford	4			32	3	6	129	30			2 9 0	
306	16	Michel Lamoureux	3			32	5	12	97	70			1 17 0½	
307	16	François Lanciau	1			32	5	12	32	57	6		0 12 4	
308	17	Do.	2			32	8		65	60			1 4 10½	
309	17	Julien Lamoureux	2			32	8		65	60			1 4 10½	
310	18	Antoine Lanciau	2			33			66				1 5 0	

No. de référence.	No. du Terrier.	NOMS DES CENSITAIRES.	ÉTENDUE DE LA CONCESSION OU DU TERRAIN POSSÉDÉ. FRONT. Arpents.	Perches.	Pieds.	PROFONDEUR. Arpents.	Perches.	Pieds.	SUPERFICIE. Arpents.	Perches.	Pieds.	Emplacements ou Lots à bâtir, ou pour d'autres fins que pour des fins agricoles. VALEUR.	Montant de la Rente Constituée à être payée par le Censitaire.		
		Quatrième Concession.— (Suite.)										£ s. d.	£	s.	d.
311	18	Joseph Vadeboncœur.....	2	...	...	33	...	...	66	...	...	.....	1	5	0
312	19	Louis Breton.....	2	...	...	33	2	...	66	40	...	.....	1	5	2
313	19	David Fréchette.....	1	5	...	33	2	...	49	75	...	.....	0	18	10½
314	19	Jean Bte. Dubé.....	...	5	...	33	2	...	16	60	...	.....	0	6	3
315	20	Joseph Marchand.....	2	...	...	33	5	...	67	...	...	.....	1	5	4½
316	20	Thomas Roy.....	2	...	...	33	5	...	67	...	...	.....	1	5	4½
317	21	Marcel Raymond.....	2	...	...	33	7	...	67	50	...	.....	1	5	7
318	21	Louis Phœnix.....	2	...	...	28	...	...	56	...	...	.....	1	1	3
319	21	William McGinnis.....	2	...	...	5	7	6	11	47	6	.....	0	4	6½
320	22	Pierre Roy.....	4	...	...	33	9	12	136	13	6	.....	2	11	6½
321	23	Damase Benoit	1	...	...	34	2	2	34	20	...	.....	0	12	11½
322	23	Joseph Constantineau.....	1	...	...	34	2	...	34	20	...	.....	0	12	11½
323	23	Noël Gendreau.....	1	...	...	34	2	...	34	20	...	.....	0	12	11½
324	23	Hubert Ferland.....	1	...	...	34	2	...	34	20	...	.....	0	12	11½
325	24	Charles Benoit.....	4	...	...	34	4	6	137	86	12	.....	2	12	2
326	25	Michel Forget.....	2	...	...	34	6	12	69	27	6	.....	1	6	3
327	25	Louis Breton.....	2	...	...	34	6	12	69	27	6	.....	1	6	3
328	26	Thomas Fournier.....	1	...	...	35	...	...	35	...	...	..	0	13	3
329	26	Jos. Constantineau.....	1	...	...	35	...	...	35	...	...	..	0	13	3
330	26	Abraham Alexandre.....	2	...	...	35	...	...	70	...	...	.....	1	6	6
331	27	E. S. Goodnow.....	1	...	...	35	...	...	35	...	...	.....	0	13	3
332	27	Pierre S. Malhiot.....	1	5	...	35	...	...	52	50	...	.....	0	19	11
333	27	Jos. Jourdonnais.....	1	5	...	35	...	...	52	50	...	.....	0	19	11
334	28	E. S. Goodnow.....	4	...	...	35	...	...	40	...	...	.....	2	13	0
335	29	Brainard & Dutcher.....	4	...	...	35	...	...	140	...	...	.....	2	13	0
336	30	William McGinnis.....	4	...	...	35	...	...	140	...	...	.....	2	13	0
337	31	Do.	4	...	...	35	...	...	140	...	...	.....	2	13	0
338	32	Do.	4	...	...	35	...	...	140	...	...	.....	2	13	0
339	33	Do.	4	...	...	35	...	...	140	...	...	.....	2	13	0
340	34	Narcisse Larivière.....	2	...	...	28	...	...	56	...	...	.....	1	1	3
341	34	Louis Pascal Bessette.....	2	...	...	28	...	...	56	...	...	.....	1	1	3
342	34	Dame A. M. P. Christie.....	4	...	...	7	...	...	28	...	...	.....	0	11	0
343	35	Trefflé Tétrault.....	2	...	...	28	...	...	56	...	...	.....	1	1	3
344	35	Dame A. M. P. Christie.....	2	...	...	7	...	...	14	...	...	.....	0	5	6
345	35	Do.	2	...	...	35	...	...	70	...	...	.....	1	6	6
346	36	Do.	4	...	...	35	...	...	140	...	...	.....	2	13	0

No. de référence.	No. du Terrier.	NOMS DES CENSITAIRES.	ÉTENDUE DE LA CONCESSION OU DU TERRAIN POSSÉDÉ. FRONT. Arpents.	Perches.	Pieds.	PROFONDEUR. Arpents.	Perches.	Pieds.	SUPERFICIE. Arpents.	Perches.	Pieds.	Emplacements ou Lots à bâtir, ou pour d'autres fins que pour des fins agricoles. VALEUR. £ s. d.	Montant de la Rente Constituée à être payée par le Censitaire. £ s. d.	Voyez référence au bas.
		Quatrième Concession.— (Suite.)												
347	37	Dame A. M. P. Christie.....	2			35			70			.....	1 6 6	
348	37	Athanase Trépanier.....	2			28			56			.....	1 1 3	
349	37	Dame A. M. P. Christie.....	2			7			14			.....	0 5 6	
350	38	Michel Benoit.....	2			28			56			.....	1 1 3	
351	38	Dame A. M. P. Christie.....	2			7			14			.....	0 5 6	
352	38	Pierre Messier.....	2			28			56			.....	1 1 3	
353	38	Dame A. M. P. Christie.....	2			7			14			.....	0 5 6	
354	39	Pierre Gosselin.....	2			28			56			.....	1 1 3	
355	39	Dame A. M. P. Christie.....	2			7			14			.....	0 5 6	
356	39	Olivier Beaudry.....	2			28			56			.....	1 1 3	
357	39	Dame A. M. P. Christie.....	3			7			14			.....	0 5 6	
358	40	Jos. Bissonette.....	2			35			70			.....	1 6 6	
359	40	Jean Bte. Chabot.....	2			35			70			.....	1 6 6	
360	41	Louis Rousseau.....	1			5			5			.....	0 2 0	
361	41	Toussaint Beaudry.....	1 1			35 30			65			.....	1 4 7½	
362	41	Joseph Lavallée.....	2			35			70			.....	1 6 6	
363	42	T. Lefebvre et C. Towner....	1	9		35			66	50		.....	1 5 2	
		Cinquième Concession.												
364	1	Jacques Charron.....	4			28			112			.....	2 2 6	
365	2	Luc Fortin.....	2			28			56			.....	1 1 3	
366	2	Antoine Manie.....	2			28			56			.....	1 1 3	
367	3	Cistez Lavoie.....	2			28			56			.....	1 1 3	
368	3	Julien Racine.....	2			28			56			.....	1 1 3	
369	4	Aubin Mailloux.....	2			28			56			.....	1 1 3	
370	4	François Simard.....	2			28			56			.....	1 1 3	
371	5	François Dussault.....	3			28			84			.....	1 11 10½	
372	5	Médard Lanoue.....	1			28			28			.....	0 10 7½	
373	6	Do.	2			28			56			.....	1 1 3	
374	6	Aubin Mailloux.....	2			28			56			.....	1 1 3	
375	7	Jean Bte. Thuot.....	1			28			112			.....	2 2 6	
376	8	Joseph Granger.....	2			28			56			.....	1 1 3	
377	8	Jean Bte. Beaudouin.....	2			28			56			.....	1 1 3	
378	9	Charles Lanoue.....	2			28			56			.....	1 1 3	
379	9	Félix Boivin.....	2			28			56			.....	1 1 3	
380	10	Alexandre Boucher.....	4			28			112			.....	2 2 6	

No. de référence.	No. du Terrier.	NOMS DES CENSITAIRES.	ÉTENDUE DE LA CONCESSION OU DU TERRAIN POSSÉDÉ. FRONT. Arpents.	Perches.	Pieds.	PROFONDEUR. Arpents.	Perches.	Pieds	SUPERFICIE. Arpents.	Perches.	Pieds.	Emplacements ou Lots à bâtir, ou pour d'autres fins que pour des fins agricoles. VALEUR £ s. d.	Montant de la Rente Constituée à être payée par le Censitaire £ s. d.	Cens et Rentes
		Cinquième Concession.— (Suite.)												
381	11	Martha Ewing	2			28			56				1 1 3	
382	11	Amable Lussier	2			28			56				1 1 3	
383	12	Louis Ferland	2			28			56				1 1 3	
384	12	Médard St. Denis	2			28			56				1 1 3	
385	13	Hubert Ferland	2			28			56				1 1 3	
386	13	Jean Bte. Poirier	2			28			56				1 1 3	
387	14	Hubert Poutré	2			28			56				1 1 3	
388	14	M. Béchard dit Pilotte	2			28			56				1 1 3	
389	15	Pierre Dandurand	2			28			56				1 1 3	
390	15	Marcel Boudriau	2			28			56				1 1 3	
391	16	Etienne Ste. Marie	2			28			56				1 1 3	
392	16	Alexis Fréchette	2			28			56				1 1 3	
393	17	Joseph Samson	2			28			56				1 1 3	
394	17	Joseph Potevin	2			28			56				1 1 3	
395	18	David Duquette	2	5		28			70				1 6 6	
396	18	Louis Duquette	1	5		28			42				0 16 0	
397	19	Alexis Trudeau	2			28			56				1 1 3	
398	19	Charles Brown	2			28			56				1 1 3	
399	20	Jacques Boudreau	2			28			56				1 1 3	
400	20	Vital Lamoureux	2			28			56				1 1 3	
401	21	J. Bte. Metté	2			28			56				1 1 3	
402	21	Isaïe Metté	2			28			56				1 1 3	
403	22	Moïse Doré	2			28			56				1 1 3	
404	22	John Billings	2			28			56				1 1 3	
405	23	Thomas Fournier	2			28			56				1 1 3	
406	23	J. Bte. Metté, fils	2			28			56				1 1 3	
407	24	John Sheridan	2			28			56				1 1 3	
408	24	Thomas Saulnier	2			28			56				1 1 3	
409	25	Louis Phœnix	2			28			56				1 1 3	
410	25	Louis Breton	2			28			56				1 1 3	
411	26	J. Bte. Juaire	2			28			56				1 1 3	
412	26	Eustache Lambert	2			28			56				1 1 3	
413	27	Joseph Breton	4			28			112				2 2 6	
414	28	Julien Moquin	4			28			112				2 2 6	
415	29	Charles Malbœuf	2			28			56				1 1 3	
416	29	Jacques Lebeau	2			28			56				1 1 3	

No. de référence.	No. du Terrier.	NOMS DES CENSITAIRES.	ÉTENDUE DE LA CONCESSION OU DU TERRAIN POSSÉDÉ. FRONT. Arpents	Perches	Pieds.	PROFONDEUR. Arpents.	Perches.	Pieds	SUPERFICIE. Arpents.	Perches.	Pieds.	Emplacements ou Lots à bâtir, ou pour d'autres fins que pour des fins agricoles. VALEUR. £ s. d.	Montant de la Rente Constituée à être payée par le Censitaire. £ s. d.	Voyez référence au bas.
		Cinquième Concession.— (Suite.)												
417	30	Lewis Billings	2			28			56				1 1 3	
418	30	J. Bte. Fournier	2			28			56				1 1 3	
419	31	William McGinnis	3			28			84				1 11 10½	
420	31	David Fréchette	1			28			28				0 10 7½	
421	32	J. Bte. Beauvais	2			28			56				1 1 3	
422	32	Joseph Goyette	2			28			56				1 1 3	
423	33	J. Bte. Beaudouin	2			28			56				1 1 3	
424	33	Antoine Manie	2			28			56				1 1 3	
425	34	Do.	2			28			56				1 1 3	
426	34	Joseph Bissonette	2			28			56				1 1 3	
427	35	Julien Hébert	2			28			56				1 1 3	
428	35	Narcisse Tétrault	2			28			56				1 1 3	
429	36	François Lebeau	2			28			56				1 1 3	
430	36	Henri Lajeunesse	2			28			56				1 1 3	
431	37	Honoré Goyette	2			28			56				1 1 3	
432	37	Paschal Mercier	2			28			56				1 1 3	
433	38	André Phœnix	2			24			48				0 18 3	
434	38	Joseph Charland	2			21	5		43				0 16 4½	
435	39	Eusèbe Marcil	4			18	7	9	75				1 8 7½	
436	40	Augustin Guay *et al.*							50	25			0 19 1	
437	40	François Bissonette							25				0 9 6	
		Sixième Concession.												
438	1	Eusèbe Bélanger	2			28			56				1 1 3	
439	1	Jean Bte. Duval	2			28			56				1 1 3	
440	2	Benjamin Thibault	3			28			84				1 11 10½	
441	2	Do.	1			28			28				0 10 7½	
442	3	Brun Gosselin	3			28			84				1 11 10½	
443	3	Laurent Gendreau	1			28			28				0 10 7½	
444	4	Do.	1			28			28				0 10 7½	
445	4	Lawrence Kerley	3			28			84				1 11 10½	
446	5	Do.	4			27			108				2 1 0	
447	6	Louis Lemelin	1			27			27				0 10 3	
448	6	Pierre Lemelin	1			27			27				0 10 3	
449	6	Louis Bricault	2			27			54				1 0 6	
450	7	James Mahon	4			26	2		104	80			1 19 10	

No. de référence.	No. du Terrier.	NOMS DES CENSITAIRES.	ÉTENDUE DE LA CONCESSION OU DU TERRAIN POSSÉDÉ. FRONT. Arpents.	Perches.	Pieds.	PROFONDEUR. Arpents.	Perches.	Pieds.	SUPERFICIE. Arpents.	Perches.	Pieds.	Emplacements ou Lots à bâtir, ou pour d'autres fins que pour des fins agricoles. VALEUR. £ s. d.	Montant de la Rente Constituée à être payée par le Censitaire £ s. d.
		Sixième Concession.— (Suite.)											
451	8	Nazaire et L. Bessette	2	...	...	26	...	...	52	...	...	.....	0 19 9
452	8	Do.	2	...	...	26	...	...	52	...	...	.....	0 19 9
453	9	Joseph Ménard	2	...	...	15	6	...	31	20	...	.....	0 11 11
454	9	Félix Boivin	2	...	...	10	...	...	20	...	...	.....	0 7 9
455	9	Jean Bte. Poyer	2	...	...	15	6	...	31	20	...	.....	0 11 11
456	9	Félix Boivin	2	...	...	10	...	...	20	...	...	.....	0 7 9
457	10	Olivier Bessette	2	...	...	25	5	...	51	...	...	.....	0 19 5
458	10	Albert Racine	2	...	...	25	5	...	51	...	...	.....	0 19 5
459	11	Joseph Cyre	4	...	...	25	2	...	100	80	...	.....	1 18 1
460	12	Do.	2	...	...	25	...	...	50	...	...	.....	0 19 0
461	12	Augustin Choinière	2	...	...	25	...	...	50	...	...	.....	0 19 0
462	13	J. Bte. Lavallée	2	...	...	25	...	...	50	...	...	.....	0 19 0
463	13	Joseph Etier	2	...	...	25	...	...	50	...	...	.....	0 19 0
464	14	Fabien Larivée	2	...	...	25	...	...	50	...	...	.....	0 19 0
465	14	Constant Giroux	2	...	...	25	...	...	50	...	...	.....	0 19 0
466	15	Owen Rowen	2	...	...	25	...	...	50	...	...	.....	0 19 0
467	15	Frs. Boudreau	2	...	...	25	...	...	50	...	...	.....	0 19 0
468	16	Laurent Brault	2	...	...	12	5	...	25	...	...	.....	0 9 6
469	16	Moïse Meunier	2	...	...	12	5	...	25	...	...	.....	0 9 6
470	16	E. S. Goodnow	2	...	...	12	5	...	25	...	...	.....	0 9 6
471	16	Alexis Fréchette	2	...	...	12	5	...	25	...	...	.....	0 9 6
472	17	Louis Robert	2	...	...	25	...	...	50	...	...	.....	0 19 0
473	17	Ambroise Comeau	2	...	...	25	...	...	50	...	...	.....	0 19 0
474	18	René Thibodeau	2	...	...	25	...	...	50	...	...	.....	0 19 0
475	18	Joseph Boudreau	2	...	...	25	...	...	50	...	...	.....	0 19 0
476	19	J. Bte. Bedard	2	...	...	25	...	...	50	...	...	.....	0 19 0
477	19	Joseph Boudreau	2	...	...	25	...	...	50	...	...	.....	0 19 0
478	20	Canfield Dorwin	4	...	...	25	...	...	100	...	...	.....	1 18 0
479	21	E. S. Goodnow	2	...	...	25	...	...	50	...	...	.....	0 19 0
480	21	J. Bte. Brault	2	...	...	25	...	...	50	...	...	.....	0 19 0
481	22	E. S. Goodnow	4	...	...	25	...	...	100	...	...	.....	1 18 0
482	23	Frs. Gaboriau	2	...	...	25	...	...	50	...	...	.....	0 19 0
483	23	Israël Ménard	2	...	...	25	...	...	50	...	...	.....	0 19 0
484	24	Moïse Gaboriau	2	...	...	25	...	...	50	...	...	.....	0 19 0
485	24	Do.	2	...	...	25	...	...	50	...	...	.....	0 19 0
486	25	Eugène Fréchette	4	...	...	12	...	...	48	...	...	.....	0 18 3

No. de référence.	No. du Terrier.	NOMS DES CENSITAIRES.	ÉTENDUE DE LA CONCESSION OU DU TERRAIN POSSÉDÉ. FRONT. Arpents.	Perches.	Pieds.	PROFONDEUR. Arpents.	Perches.	Pieds.	SUPERFICIE. Arpents.	Perches.	Pieds	Emplacements ou Lots à bâtir, ou pour d'autres fins que pour des fins agricoles. VALEUR. £ s. d.	Montant de la Rente Constituée à être payée par le Censitaire. £ s. d.	Voyez référence au bas.
		Sixième Concession.— (Suite.)												
487	25	Moïse Gaboriau	2			13			26				0 9 10½	
488	25	Eugène Fréchette	2			13			26				0 9 10½	
489	26	Joseph Duquette	2			17			34				0 12 10½	
490	26	Moïse Duquette	2			17			34				0 12 10½	
491	26	Do.	2			8			16				0 6 3	
492	26	Michel Marcoux	2			8			16				0 6 3	
493	27	J. Bte. Boyer	2			25			50				0 19 0	
494	27	Marguerite Demers	2			25			50				0 19 0	
495	28	Antoine Boyer, fils	2			25			50				0 19 0	
496	28	Julien Boyer	1			25			25				0 9 6	
497	28	Julien Lanoue	1			25			25				0 9 6	
498	29	Do.	2			25			50				0 19 0	
499	29	Prosper Pouliot	1			25			25				0 9 6	
500	29	Fabien Boudreau	1			25			25				0 9 6	
501	30	Joseph Perras	2			25			50				0 19 0	
502	30	Louis Gaboriau	2			24	8		49	60			0 18 10½	
503	31	Louis Trudeau	2			21	5		43				0 16 4½	
504	31	Joseph Tétrault	2			21	5		43				0 16 4½	
505	32	William McGinnis	1			18	5		74				1 8 0	
506	33	Do.	8			21			168				3 3 6	
		Septième Concession.												
507	1	Narcisse Bessette	1			28			28				0 10 7½	
508	1	J. Bte. Archambault	2			28			56				1 1 3	
509	1	Honoré Tessier	1			28			28				0 10 7½	
510	2	Athanase Bessette	2			28			56				1 1 3	
511	2	Joseph Tessier	2			28			56				1 1 3	
512	3	Antoine Boulé	2			28			56				1 1 3	
513	3	Julien Côté	2			28			56				1 1 3	
514	4	Frs. X. Nolette	1 .			28 18	5 5		47				0 17 10½	
515	4	Théophile Hamelin		5		10			5				0 1 10½	
516	4	Narcisse Laroche		5		10			5				0 1 10½	
517	4	Honoré Plante	2			28	5		57				1 1 7½	
518	5	Joseph Lanier	2			29			58				1 2 0	
519	5	Antoine Diette	2			29			58				1 2 0	
520	6	Antoine Giroux, fils	2			24	5		49				0 18 7½	

No. de référence.	No. du Terrier.	NOMS DES CENSITAIRES.	ÉTENDUE DE LA CONCESSION OU DU TERRAIN POSSÉDÉ. FRONT. Arpents.	Perches.	Pieds.	PROFONDEUR. Arpents.	Perches.	Pieds.	SUPERFICIE. Arpents.	Perches.	Pieds.	Emplacements ou Lots à bâtir, ou pour d'autres fins que pour des fins agricoles. VALEUR. £ s. d.	Montant de la Rente Constituée à être payée par le Cessionaire. £ s. d.
		Septième Concession.— (Suite.)											
521	6	J. Bte. Béïque	2			21	5		49				0 18 7½
522	6	Joseph Senésac	4			5			20				0 7 9
523	7	J. Bte. Archambault, fils	2			29	7		59	40			1 2 8
524	7	Pierre Brault	2			29	7		59	40			1 2 8
525	8	Do.	2			30			60				1 2 9
526	8	Louis Bouchard	2			30			60				1 2 9
527	9	Fréderic Doxiter	2			31			62				1 3 6
528	9	J. Bte. Cyre	2			31			62				1 3 6
529	10	Antoine Kirouac	2			31			62				1 3 6
530	10	Louis Kirouac	2			31			62				1 3 6
531	11	Jean Bte. Dion	2			31			62				1 3 6
532	11	Apolline Archambault	2			31			62				1 3 6
533	12	Simon Z. Derick	2			31			62				1 3 6
534	12	Pierre Hébert, père	2			31			62				1 3 6
535	13	Pierre Hébert, fils	2			31			62				1 3 6
536	13	Pierre Hébert, père	2			31			62				1 3 6
537	14	Robert Stuart	2			31			62				1 3 6
538	14	J. Bte. Strachan, fils	2			31			62				1 3 6
539	15	—— McLellan	4			31			124				2 7 0
540	16	Henry Cutting	4		12	31			128				2 8 6
541	17	Do.	2			31			62				1 3 6
542	17	Louis Robert	2			31			62				1 3 6
543	18	William McGinnis	4			31			124				2 7 0
544	19	Do.	2			31			62				1 3 6
545	19	Ambroise Thibobeau	2			31			62				1 3 6
546	20	E. S. Goodnow	2			31			62				1 3 6
547	20	Joseph Etier	2			31			62				1 3 6
548	21	Charles Surprenant	2			31			62				1 3 6
549	21	Abraham Daudelin	2			31			62				1 3 6
550	22	Joseph Duteau	2			30			60				1 2 9
551	22	Louis Brault	2			30			60				1 2 9
552	23	Joseph Boudreau	3			25			75				1 8 6
553	23	J. Bte. Boudreau	1			23			23				0 8 9
554	24	Mathurin Richard	1			21			21				0 7 9
555	24	François Gosselin	3			20	1		60	30			1 2 10½
556	25	Do.	2			15			30				0 11 4½

No. de numération	No. du Terrier.	NOMS DES CENSITAIRES.	ÉTENDUE DE LA CONCESSION OU DU TERRAIN POSSÉDÉ — FRONT. Arpents.	Perches.	Pieds.	PROFONDEUR. Arpents.	Perches.	Pieds.	SUPERFICIE. Arpents.	Perches.	Pieds.	Emplacements ou Lots à bâtir, ou pour d'autres fins que pour des fins agricoles. VALEUR. £ s. d.	Montant de la Rente Constituée à être payée par le Censitaire. £ s. d.	Voyez référence au bas.
		Septième Concession.— (Suite.)												
557	25	Jean Bte. Étier	2			15			30				0 11 4½	
558	26	François Lambert	2			15			30				0 11 4½	
559	26	Scholastique Pepin	1			13			13				0 5 0	
560	26	Julien Brault	1			12			12				0 4 7½	
561	27	Do.	2			10			20				0 7 7½	
562	27	Julien Roy	2			10			20				0 7 7½	
563	28	Joseph Perrault	2			8			16				0 6 3	
564	28	Jean Bte. Boisvert							31	75			0 12 3	
		Huitième Concession.												
565	1	Pierre Boudreau	3		9	34			103	70			1 19 3	
566	2	Louis Oligny							71	60			1 7 1	
567	2	Alexandre Thérien							43				0 16 3	
568	2	Pierre Marchand							22	30			0 8 4½	
569	3	Jean Bte. Granger							51	16			0 19 4½	
570	3	Joseph Senésac							23	86			0 8 11	
571	3	Jean Bte. Simard	2			34	2	9	68	50			1 5 9	
572	4	Joseph Simard							70				1 6 6	
573	4	Antoine Pepin	2			24			48				0 18 3	
574	4	Jacques et Jos. Duquette							21	26			0 7 10	
575	5	Jos. Joël Brosseau							52	24			0 19 11	
576	5	Michel Morin	1			10			10				0 3 10½	
577	5	Jacques Duquette	1			10			10				0 3 10½	
578	5	David Drossin	2			10	2	9	20	50			0 7 9	
579	5	Pierre Choinière	2			4	7	4	9	5			0 3 6½	
580	5	Aimé Loupret							2				0 0 9	
581	5	Marguerite Paquette							3				0 1 1½	
582	5	Joseph Leblanc	2			2	8	5	5	70			0 2 4	
583	5	Pierre Thérien							2				0 0 9	
584	5	Joseph Jasmin							5				0 1 10½	
585	5	Luc Boudreau	1			20			20				0 7 7½	
586	6	Pierre Thérien	1			16			16				0 6 1	
587	6	Jacques Duquette							4				0 18 7½	
588	6	Pierre Thérien	1			16			16				0 6 1	
589	6	Michel Frémeau	1			11			11				0 4 2	
590	6	David Thibault	1			6			6				0 2 4	

No de référence	No du Terr.	NOMS DES CENSITAIRES.	ÉTENDUE DE LA CONCESSION OU DU TERRAIN POSSÉDÉ. FRONT. Arpents	Perches	Pieds	PROFONDEUR. Arpents	Perches	Pieds	SUPERFICIE. Arpents	Perches	Pieds	Emplacements ou Lots à bâtir, ou pour d'autres fins que pour des fins agricoles. VALEUR. £ s. d.	Montant du Rôle [illegible] £ s. d.
		Huitième Concession.—(Suite.)											
591	6	Joseph Senésac	2			11	5		23			.....	0 8 9
592	6	J. Bte. Poirier	2			11			22			.....	0 8 6
593	7	Joseph Duquette	2			25			50			.....	0 19 [illegible]
594	7	Etienne Messier	2			23	5		47			.....	0 17 10
595	7	Antoine Carrière	2			12			24			.....	0 9 2
596	7	Josephte Brelet, Veuve McGill.	2			11	5		23			.....	0 8 9
597	8	Julien Patenaude	2			34	5		69			.....	1 6 1
598	8	François Toupin	1	1		34			37	40		.....	0 11 1
599	9	Do.	2			32	4		64	80		.....	1 1 7
600	9	Olivier Poirier	2			32	4		64	80		.....	1 4 7
601	9	John Dyer							20			.....	0 7 6
602	10	Ora Blakely	3	5		22	6		79	10		.....	1 9 10
603	10	Albert Chapman	3	5		11	1		38	80		.....	0 11 7
604	11	Jacques et Jos. Duquette	4	5		12	5		57			.....	1 1 7
605	11	James McCulloch							102			.....	1 18 9
606	12	John Wehr	5	5	6	35	3		195	32		.....	3 13 7
607	13	George Wehr	3 2	5	6	35 21	52 33		168	43		.....	3 3 9
608	13	Robert Campbell	2			14			28			.....	0 10 7
609	14	Patrick Hanagan	4		9	35	6		144	18		.....	2 11 6
610	15	Matthew Farrell	2			35	7		71	40		.....	1 7 0
611	16	William Farrell							185			.....	3 9 10
612	16	Charles Goyette							103			.....	1 19 1
613	16	Moïse Thibodeau							51			.....	0 19 4
614	16	François Goyette							51			.....	0 19 4
		Concession Nord-Est de la Grande Ligne.											
615	41	Joseph Hébert							5	83		.....	0 2 2
616	41	David Boucher		4			12			48		.....	0 0 2
617	41	Frs. Benjamin		4			12			48		.....	0 0 2
618	41	Jean Bte. Benjamin		4			12			48		.....	0 0 2
619	42	Orange Tyler	4			7	6	9	30	60		.....	0 11 6
620	43	Jean Bte. Paquette	4			13			52			.....	0 19 9
621	44	Edward Welman	1			17			17			.....	0 6 5½
622	44	Ignace Pelletier	1			17			17			.....	0 6 5½
623	44	Edward Welman	2			19	6	9	39	30		.....	0 14 10½

No. de référence	No. du Terrier	NOMS DES CENSITAIRES.	Étendue — Front: Arpents	Perches	Pieds	Profondeur: Arpents	Perches	Pieds	Superficie: Arpents	Perches	Pieds	Emplacements ou Lots à bâtir ... — Valeur £ s. d.	Montant de la Rente Constituée à être payée par le Censitaire: £	s.	d.	Voyez référence au bas.
		Concession Nord-Est de la Grande Ligne.—(Suite.)														
24	45	Pierre Messier	2			22	3		14	60		......	0	16	11	
25	45	Ambroise Juaire				25			50			......	0	19	0	
26	46	Pierre Juaire				26	5		53			......	1	0	1½	
27	46	Jean Bte. Charpentier				28			56			......	1	1	3	
28	47	Pierre Morin	2			28			56			......	1	1	3	
29	47	Jean Bte. Metras	2			28			56			......	1	1	3	
30	48	François Ouimet	2			28			56			......	1	1	3	
31	48	John McDermot	1			28			28			......	0	10	7½	
32	48	Joseph Desnoyers	1			28			28			......	0	10	7½	
33	49	Wm. McGinnis	1			28			112			......	2	2	6	
34	50	François Ouimet	2			28			56			......	1	1	3	
35	50	Joseph Ouimet	2			28			56			......	1	1	3	
36	51	Ambroise Nolin	2			28			56			......	1	1	3	
37	51	Antoine Dandurand	2			28			56			......	1	1	3	
38	52	Jean Bte. Cartier	2			28			56			......	1	1	3	
39	52	Alexandre Bourassa	1 / 1			28 / 20			48			......	0	18	3	
40	52	Denis Guichon	1			8			8			......	0	3	0	
41	53	Louis Boucher	2			28			56			......	1	1	3	
42	53	David Bourgeois	2			[illegible]			56			......	1	1	3	
43	54	Pierre Jobin	1			28			28			......	0	10	7	
44	54	Elie Demers	1			28			[illegible]			......	0	10	7½	
45	54	Jean Bte. Houle	2			28			56			......	1	1	3	
46	55	Do.	1			28			28			......	0	10	7½	
47	55	François Boudreau	1			28			28			......	0	10	7½	
48	55	Frs. Miclet et P. Michel, pere	2			28			56			......	1	1	3	
49	56	Joseph Brault	2			28			56			......	1	1	3	
50	56	Jean Anselme Brault	2			28			56			......	1	1	3	
51	57	Charles Surprenant	2			28			56			......	1	1	3	
52	57	Julien Boudreau	2			28			56			......	1	1	3	
53	58	Joseph Boudreau	2			28			56			......	1	1	3	
54	58	Cyriac Lacognard dit Sansterre	2			28			56			......	1	1	3	
55	59	François X. Nolin	2			28			56			......	1	1	3	
56	59	Mathurin Richard, fils	2			28			56			......	1	1	3	
57	60	Jean Bte. Dandurand	2			27	6	9	55	30		......	1	1	0	
58	60	Germain Dandurand	2			26			52			......	0	19	9	

No. de référence.	No. du Terrier.	NOMS DES CENSITAIRES.	Étendue de la concession ou du terrain possédé. Front. Arpents.	Perches.	Pieds.	Profondeur. Arpents.	Perches.	Pieds.	Superficie. Arpents.	Perches.	Pieds.	Emplacements ou Lots à bâtir, ou pour d'autres fins que pour des fins agricoles. Valeur £ s. d.	Montant de la Rente Constituée à être payée par le Censitaire. £	s.	d.
		Concession Nord-Est de la Grande Ligne.—(Suite.)													
659	61	Jos. Hébert dit Larose	2			24	3	9	48	70		......	0	18	4
660	61	Antoine Galipeau	2			22	7		45	40		......	0	17	3
661	62	Charles Galipeau	2			21	5		43			......	0	16	3
662	62	Joseph L'Homme	1 1			12 19	3 3	9 9	31	70		......	0	12	3
663	62	Joseph Hébert	1			7			7			......	0	2	7½
664	63	Octave Tétro		1	12	18			3			......	0	1	1½
665	63	Do.		1	12	18			3			......	0	1	1½
666	63	Urbain Chevalier	1			18			18			......	0	6	10½
667	63	Jos. Courtemanche		6	12	18			12			......	0	4	6
668	63	Michel Perrault, fils	2			16		9	32	10		......	0	12	2
669	64	Edouard Roussel	3			14	4		43	20		......	0	16	4
670	64	Joseph Bouchard	1			12	7	9	12	75		......	0	4	11
671	65	Do.	1			12	7	9	12	75		......	0	4	11
672	65	Jean Bte. Gervais	3			9	4		28	20		......	0	11	0
673	66	Jean Bte. Gervais, père	4			6	9		27	60		......	0	10	4
674	66	Jean Bte. Juaire							15	30		......	0	5	9
		Concession Sud-Ouest de la Grande Ligne.													
675	27	Frs. Hubert dit Fournier							4	48		......	0	1	6½
676	27	Narcisse Davignon							4	48		......	0	1	6½
677	28	Eugène Rousseau							17	92		......	0	6	9
678	29	Isidore Cadieux							12	32		......	0	4	7½
679	29	Alexis Cadieux							14	56		......	0	5	7
680	30	Jean Bte. Nolin							16	80		......	0	6	6
681	30	Flavien Nolin							19	4		......	0	7	3
682	31	Pierre Lareau							10	61		......	0	4	1
683	31	Moïse Bonneau							10	64		......	0	4	1
684	31	Félix Pigeon							23	52		......	0	9	0
685	32	Olivier Beaudry							25	76		......	0	9	11
686	32	Julien Caillé	2			14			28			......	0	10	7½
687	33	Olivier Beaudry	1			15	1		15	10		......	0	5	9½
688	33	Pierre Dufresne	1			15	1		15	10		......	0	5	9½
689	33	J. Bte. Robert	2			16	2	9	32	50		......	0	12	4
690	34	François Plante	2			17	4		34	80		......	0	13	3½
691	34	Do.	2			18	5		37			......	0	14	1

No. de référence.	No. du Terrier.	NOMS DES CENSITAIRES.	ÉTENDUE DE LA CONCESSION OU DU TERRAIN POSSÉDÉ. FRONT. Arpents.	Perches.	Pieds.	PROFONDEUR. Arpents.	Perches.	Pieds.	SUPERFICIE. Arpents.	Perches.	Pieds	Emplacements ou Lots à bâtir, ou pour d'autres fins que pour des fins agricoles. VALEUR. £ s. d.	Montant de la Rente Constituée à être payée par le Censitaire. £ s. d.	Voyez référence au bas.
		Concession Sud-Ouest de la Grande Ligne.—(Suite.)												
692	35	Charles Marsh	4			20	1	9	80	60		.....	1 10 8	
693	36	Thomas Blair	2			21	8	9	43	68		.....	0 16 7½	
694	36	William McGinnis	2			22	9	9	45	90		.....	0 17 5	
695	37	Do.	4			23	8	9	95	40		.....	1 16 1	
696	38	Amable Cyre							11			.....	0 4 1½	
697	38	J. Bte. Balthazar		5			10			50		.....	0 0 2½	
698	39	Félix Boucher	2			10			20			.....	0 7 9	
699	39	Isidore Cyre	2			14			28			.....	0 10 7½	
700	40	Pierre Dufresne	1			20			20			.....	0 7 6	
701	40	Joseph Desnoyers	1			22			22			.....	0 8 4½	
702	41	Jean Racine	1			22			22			.....	0 8 4½	
703	41	Pierre Casavant	1 1			28 16			44			.....	0 16 9	
704	41	Maurice Beaudry	1			12			12			.....	0 4 6	
705	41	Olivier Beauregard	1			28			28			.....	0 10 7½	
706	42	J. Bte. Pelletier	1			28			28			.....	0 10 7½	
707	42	Joseph Dufresne	1			28			28			.....	0 10 7½	
708	42	Charles George	2			28			56			.....	1 1 3	
709	43	J. Bte. Pelletier	2			28			56			.....	1 1 3	
710	43	Bernardin Tétrault	2			28			56			.....	1 1 3	
711	44	Bazile Bonneau	2			28			56			.....	1 1 3	
712	44	Charles Juaire	1			28			28			.....	0 10 7½	
713	44	Pierre Tétrault	1			28			28			.....	0 10 7½	
714	45	Félix Meunier	2			28			56			.....	1 1 3	
715	45	Jean Bte. Métras	1	5		28			42			.....	0 15 11½	
716	45	Pierre Tétrault		5		28			14			.....	0 5 4	
717	46	François Ouimet	2			28			56			.....	1 1 3	
718	46	Jean Bte. Quintin	2			28			56			.....	1 1 3	
719	47	Joseph Tétrault	3			28			84			.....	1 11 10½	
720	47	Moïse Moreau	1			28			28			.....	0 10 7½	
721	48	Do.	1			28			28			.....	0 10 7½	
722	48	Julien Moreau	3			28			84			.....	1 11 10½	
723	49	François Duhamel	2			28			56			.....	1 1 3	
724	49	Théophile Bourgeois	2			28			56			.....	1 1 3	
725	50	Alfred Pinsonnault	2			28			56			.....	1 1 3	
726	50	Do.	2			28			56			.....	1 1 3	

No. de référence.	No. du Terrier.	NOMS DES CENSITAIRES.	ÉTENDUE DE LA CONCESSION OU DU TERRAIN POSSÉDÉ. FRONT. Arpents	Perches	Pieds.	PROFONDEUR. Arpents	Perches	Pieds.	SUPERFICIE. Arpents	Perches	Pieds.	Emplacements ou Lots à bâtir, ou pour d'autres fins que pour des fins agricoles. VALEUR. £ s. d.	Montant de Rente Constituée à être payée par le Censitaire. £ s. d.	Observations.
		Concession Sud-Ouest de la Grande Ligne.—(Suite.)												
727	51	Joseph Demers	2			28			56				1 1 3	
728	51	Louis Marcoux	2			28			56				1 1 3	
729	52	Damase Benoit	2			28			56				1 1 3	
730	52	Pierre Sene	2			28			56				1 1 3	
731	53	Joseph Brault	1			28	5		49	50			1 1 3	
			1			21							0 18 10	
732	53	François Boudreau	1			6	5		6	50			0 2 5	
733	53	Jean Demers	2			28			56				1 1 3	
734	54	François Boudreau	2			28			56				1 1 3	
735	54	Jean Bte. Etier	2			28			56				1 1 3	
736	55	Jean Bte. Houle	2			28			56				1 1 3	
737	55	Marcel Goyette	2			28			56				1 1 3	
738	56	François Gosselin	2			28			56				1 1 3	
739	56	Antoine Tétro	2			28			56				1 1 3	
740	57	Charles Gosselin	2			28			56				1 1 3	
741	57	François Chevalier	2			28			56				1 1 3	
742	58	Pierre Morin	2			28			56				1 1 3	
743	58	Flavien Hamel	2			28			56				1 1 3	
744	59	François Morin	2			28			56				1 1 3	
745	59	Louis Lamothe	2			28			56				1 1 3	
746	60	Ambroise Nolin	2			28			56				1 1 3	
747	60	Michel Perrault	2			28			56				1 1 3	
748	61	Catherine Gosselin	2			28			56				1 1 3	
749	61	Pierre Clouâtre	2			28			56				1 1 3	
750	62	Ambroise Labrèque	2			28			56				1 1 3	
751	62	Bénoni Labrèque	2			28			56				1 1 3	
752	63	Jules Galipeau	1			28			28				0 10 7½	
753	63	Pierre Galipeau, père	1			28			28				0 10 7½	
754	63	Pierre Galipeau, fils	2			28			56				1 1 3	
755	64	Do.	2			28			56				1 1 3	
756	64	Pierre Galipeau	2			28			56				1 1 3	
757	65	Jérémie Courtemanche	4			15			60				1 2 9	
758	65	Barnard Brady	2			13			26				0 9 10	
759	65	John Brady	2			12	7	9	25	50			0 9 8½	
760	65	Farrell William	2			2	2	9	4	50			0 1 8	
761	66	Frs. X. Gervais	2			14			28				0 10 7½	

No. de référence.	No. du Terrier.	NOMS DES CENSITAIRES.	ÉTENDUE DE LA CONCESSION OU DU TERRAIN POSSÉDÉ. FRONT. Arpents	Perches.	Pieds.	PROFONDEUR. Arpents.	Perches.	Pieds.	SUPERFICIE. Arpents.	Perches.	Pieds.	Emplacements ou Lots à bâtir, ou pour d'autres fins que pour des fins agricoles. VALEUR. £ s. d.	Montant de la Rente Constituée à être payée par le Censitaire. £ s. d.	Voyez référence au bas.
		Concession Sud-Ouest de la Grande Ligne.—(Suite.)												
762	66	Bazile Dufresne	2			14			28				0 10 7½	
763	66	Barnard Brady	2			15			30				0 11 4½	
764	66	John Brady	2			13			26				0 9 10½	
		Pointe en arrière de la Concession, Côté Nord-Est de la Grande Ligne.												
765	1	Jean Anselme Brault							27				0 10 3	
766	2	Do.							25	75			0 9 8	
767	3	Do.							26	25			0 9 11½	
768	4	Do.							26	25			0 9 11½	
769	5	Firmin Boudreau							30				0 11 4½	
770	6	Do.							29	75			0 11 3	
771	7	Joseph Brault							100				1 18 0	
772	8	Joseph Destroismaisons							36				0 13 8	
773	9	Joseph Destroismaisons, père							50				0 19 0	
		Seconde Concession, Nouveau Bornage.												
774	14	Frs. X. Darche	2			14			28				0 10 7½	
775	14	Amable Demers	2			14			28				0 10 7½	
776	15	Joseph Demers	2			14			28				0 10 7½	
777	15	Albert Chapman	2			11			28				0 10 7½	
778	16	Charles N. Wells	2			14	5		29				0 11 1½	
779	16	Isaac Hogle	2			14			28				0 10 7½	
780	17	Amable Bizaillon	4			14			56				1 1 3	
781	18	Antoine Patenaude	4			14			56				1 1 3	
782	19	William Morgan, Junior							21	60			0 8 1	
783	19	Henry Warner							21	60			0 8 1	
784	20	Luc Fortin	2	2					37				0 14 2	
785	20	J. Bte. Leconte							37				0 14 2	
									40973	30	126		£777 14 3½	

PROVINCE DU CANADA,
BAS CANADA.

Je soussigné, HENRY JUDAH, un des Commissaires en vertu de l'Acte Seigneurial de 1854, certifie avoir fait, conformément à la loi, le présent Cadastre de la Seigneurie de Sabrevois. Et maintenant, en procédant à clore, comme je clos finalement, par les présentes, le dit Cadastre, je fixe la valeur totale des divers droits et biens lucratifs de la dite Seigneurie aux sommes suivantes, viz :—

	$	cts.
1o. Valeur des Cens et Rentes.....	51847	62
2o. Valeur des Lods et Ventes.....	30531	66
	$ 82379	28

Le Seigneur n'a droit à aucune autre indemnité, et il n'y a aucuns autres droits ni biens lucratifs à estimer dans cette dite Seigneurie, outre ceux qui apparaissent et qui sont énumérés ci-dessus.

De sorte que la valeur totale de la dite Seigneurie se trouve être de la somme de quatre-vingt-deux mille trois cent soixante-et-dix-neuf piastres et vingt-huit centins, à laquelle somme je la fixe.

Daté à St. Athanase, le 26 Mars, 1857.

HENRY JUDAH.
Commissaire.

Province du Canada,
Bas Canada.

Je, soussigné, HENRY JUDAH, un des Commissaires en vertu de l'Acte Seigneurial Refondu, ai fait, en triplicata et conformément à la loi, le présent Cadastre abrégé de la seigneurie de Sabrevois.

Les rentes constituées, payables à la seigneuresse de cette seigneurie, par les Censitaires d'icelle, et la valeur des droits casuels, pour l'abolition desquels une indemnité est accordée, par le Gouvernement de cette province, à la dite seigneuresse, pour le rachat du droit de lods et ventes, sont celles qui apparaissent au présent Cadastre.

De plus les droits de la couronne, dans cette seigneurie, consistent dans le droit de quint, lequel droit de quint est compté, en formant une année commune sur le quint accru dans le Bas Canada, pendant les vingt-cinq années immédiatement antérieures à la passation de l'acte seigneurial de 1854, et réparti sur la dite seigneurie en vertu des dispositions du dit acte, et se monte à une somme annuelle de soixante-et-une piastres et soixante-et-dix-huit centins..... $61 78

Et en foi de tout ce que dessus j'ai signé.

Montréal, 24 Janvier, 1861.

Commissaire sous l'Acte Seigneurial Refondu.

QUÉBEC :
Imprimé par STEWART DERBISHIRE et GEORGE DESBARATS, Imprimeur de Sa Très-Excellente Majesté la Reine

1861.

No. 104.

CANADA, B. C.

Procédés sous l'Acte Seigneurial de 1854 et ses amendements.

CADASTRE ABRÉGÉ

DE LA

SEIGNEURIE DE SAINT ARMAND,

POSSÉDÉE PAR LES HÉRITIERS DUNN.

Fait le 1er Décembre, 1860, par HENRY JUDAH, Ecuyer, Commissaire.

No. de référence.	No. du Terrain.	
1	55 E	Wi
2	55 "	Alv
3	54 "	Ge
4	" "	Jo
5	" "	Hu
6	53 "	Or
7	" "	Ja
8	" "	Hu
9	" "	Jo
10	52 "	Jos
11	" "	Pa
12	" "	An
13	51 "	Sa
14	50 "	Ge
15	49 "	Joh
16	" "	Ne
17	48 "	Wi
18	" "	Ha
19	" "	Mo
20	47 "	E.
21	" "	Th
22	" "	Joh
23	46 "	Ne
24	" "	Mo
25	" "	Arn
26	" "	Alb
27	" "	Va
28	45 "	Ne
29	" "	Abi
30	" "	Na
31	" "	Mo
32	" "	Arn
33	" "	Alb
34	" "	Ash
35	44 "	Joh
36	" "	Joh
37	" "	Bar

No. de référence.	No. du Terrier.	NOMS DES CENSITAIRES.	ÉTENDUE DE LA CONCESSION OU DU TERRAIN POSSÉDÉ. FRONT. Arpents.	Perches.	Pieds.	PROFONDEUR. Arpents.	Perches.	Pieds.	SUPERFICIE. Arpents.	Perches.	Pieds.	Emplacements ou Lots à bâtir, ou pour d'autres fins que pour des fins agricoles. VALEUR. £ s. d.	Montant de la Rente Constituée à être payée par le Censitaire. £ s. d.	Voyez référence au bas.
1	55 E	William Hartley							134				0 1 6	
2	55 "	Alvin Kinnean							134				0 1 6	
3	54 "	George O'Kill Stuart							150				0 1 6	
4	" "	Jonas Crawford							50				0 0 6	
5	" "	Hubbard Hurlbut							100				0 1 0	
6	53 "	Oren J. Kemp							100				0 1 0	
7	" "	James McKelvey							100				0 1 0	
8	" "	Hubbard Hurlbut							100				0 1 0	
9	" "	Jonas Crawford							2					
10	52 "	Josiah Johnson							100				0 1 0	
11	" "	Patrick Small							100				0 1 0	
12	" "	Andrew Calhoun							100				0 1 0	
13	51 "	Samuel Jenne							300				0 3 0	
14	50 "	George O'Kill Stuart							300				0 3 0	
15	49 "	John Sheperd							100				0 1 0	
16	" "	Nelson Ruiter							200				0 2 0	
17	48 "	William Mitchel							100				0 1 0	
18	" "	Hazen et Royal Wiley							50				0 0 6	
19	" "	Morey D. Arms							150				0 1 6	
20	47 "	E. M. Comstock							100				0 1 0	
21	" "	Thomas Gibney							50				0 0 6	
22	" "	John Krans							150				0 1 6	
23	46 "	Nelson Ruiter							50				0 0 6	
24	" "	Morey D. Arms							100				0 1 0	
25	" "	Arnold L. Arms							50				0 0 6	
26	" "	Albert Todd							50				0 0 6	
27	" "	Varanus Lock							50				0 0 6	
28	45 "	Nelson Ruiter							50				0 0 6	
29	" "	Abigal Arms							54				0 0 6	
30	" "	Naham Arms							20				0 0 2½	
31	" "	Morey D. Arms							34				0 0 3½	
32	" "	Arnold L. Arms							54				0 0 6	
33	" "	Albert Todd							50				0 0 6	
34	" "	Ashael Barber							50				0 0 6	
35	44 "	John McGrath							80				0 0 10	
36	" "	John B. Emerson							40				0 0 5¼	
37	" "	Barney Harvey							60				0 0 8½	

No. de référence.	No. du Terrier.	NOMS DES CENSITAIRES.	ÉTENDUE DE LA CONCESSION OU DU TERRAIN POSSÉDÉ. FRONT. Arpents.	Perches.	Pieds.	PROFONDEUR. Arpents.	Perches.	Pieds.	SUPERFICIE. Arpents.	Perches.	Pieds.	Emplacements ou Lots à bâtir, ou pour d'autres fins que pour des fins agricoles. VALEUR. £ s. d.	Montant de la Rente Constituée à être payée par le Censitaire £ s. d.	Cens et rentes
38	43 E	Harlow Deming							200				0 2 0	
39	42 "	Luther R. Smith							100				0 1 0	
40	" "	Heirs of D. Spencer							4					
41	" "	Harlow Deming							25				0 0 3	
42	" "	Vinten Barns							75				0 0 9	
43	41 "	Luther R. Smith							100				0 1 0	
44	" "	Thomas Barns							25				0 0 3	
45	" "	William Gilson							25				0 0 3	
46	" "	Vinten Barns							50				0 0 6	
47	40 "	George O'Kill Stuart							200				0 2 0	
48	39 "	Do.							200				0 2 0	
49	38 "	William Rhodes							200				0 2 0	
50	37 "	Oren J. Kemp							200				0 2 0	
51	36 "	Do.							115				0 1 0	
52	" "	Pillan E. Monsieur							100				0 1 0	
53	35 "	Horace Ingalls							50				0 0 6	
54	" "	Thomas Obrion							50				0 0 6	
55	" "	Heirs of Daniel Drummond Ingalls							50				0 0 6	
56	" "	Pillan E. Monsieur							50				0 0 6	
57	34 "	Rodman Whitman							100				0 3 0	
58	" "	Heirs of Daniel Drummond Inglis							100				0 1 0	
59	33 "	Reuben H. Smith							184				0 2 0	
60	32 "	Ira A. Smith							190				0 1 11	
61	" "	Shubal Smith							10				0 0 1	
62	31 "	Abner Barns							100				0 1 0	
63	" "	Alpheus Deming							100				0 1 0	
64	30 "	Bennajah Owens							50				0 0 6	
65	" "	Thomas Chadbourn							100				0 1 0	
66	" "	Alpheus Deming							50				0 0 6	
67	29 "	George O'Kill Stuart							200				0 2 0	
68	28 "	Do.							200				0 2 0	
69	27 "	Samuel Willard							100				0 1 0	
70	" "	Bramon J. Hibbard							100				0 1 0	
71	26 "	Harvey D. Smith							100				0 1 0	
72	" "	Rev. James Reid							100				0 1 0	
73	25 "	Benning W. Scofield							50				0 0 6	

No. de référence.	No. du Terrier.	NOMS DES CENSITAIRES.	ÉTENDUE DE LA CONCESSION OU DU TERRAIN POSSÉDÉ. FRONT. Arpents.	Perches.	Pieds.	PROFONDEUR. Arpents.	Perches.	Pieds.	SUPERFICIE. Arpents.	Perches.	Pieds.	Emplacements ou Lots à bâtir, ou pour d'autres fins que pour des fins agricoles. VALEUR. £ s. d.	Montant de la Rente Constituée à être payée par le Censitaire. £ s. d.	Voyez référence au bas.
74	25 E	Harvey D. Smith							50			.....	0 0 6	
75	" "	Isaac Janes							50			.....	0 0 6	
76	" "	Michael Lambert							50			.....	0 0 6	
77	24 "	A. Gilliland							50			.....	0 0 7½	
78	" "	Harvey D. Smith							50			.....	0 0 7½	
79	" "	Isaac Janes							50			.....	0 0 6	
80	" "	Michael Lambert							50			.....	0 0 6	
81	23 "	A. Gilliland							50			.....	0 0 6	
82	" "	Harvey D. Smith							100			.....	0 1 0	
83	" "	Heirs of S. Whitman							50			.....	0 0 6	
84	22 "	Royce Tyler							150			.....	0 1 6	
85	" "	Jonathan E. Deming							37	50		.....	0 0 6	
86	21 "	Ira A. Smith							140			.....	0 1 6	
87	" "	Jonathan E. Deming, Jr.							60			.....	0 2 6	
88	" "	Royce Tyler								10		.....	.....	
89	20 "	Alpheus Deming							50			.....	0 0 6	
90	" "	Myrem Deming							50			.....	0 0 6	
91	" "	Jonathan E. Deming							99			.....	0 1 0	
92	" "	Louis Rosseau							1			.....	.....	
93	19 "	Myron Deming							75			.....	0 0 9	
94	" "	Louis Rosseau							25			.....	0 0 3	
95	" "	J. Woodford Ferris							50			.....	0 0 6	
96	" "	Heirs of L. Hurlbut							50			.....	0 0 6	
97	18 "	Myron Deming							75			.....	0 0 9	
98	" "	Louis Rosseau							25			.....	0 0 3	
99	" "	Woodford Ferris							50			.....	0 0 6	
100	" "	Heirs of L. Hurlbut							50			.....	0 0 6	
101	17 "	Bramon J. Hibbard							200			.....	0 2 0	
102	16 "	Do.							135			.....	0 1 4½	
103	" "	Casper B. Minor							35			.....	0 0 4½	
104	" "	Chauncey C. Abbott							30			.....	0 0 3½	
105	15 "	Casper B. Minor							108			.....	0 1 0	
106	" "	Chauncey C. Abbott							42			.....	0 0 6	
107	" "	Columbus Scofield							50			.....	0 0 6	
108	14 "	Casper B. Minor							100			.....	0 1 0	
109	" "	Thomas Minor							100			.....	0 1 0	
110	13 "	Heirs of S. Whitman							50			.....	0 0 6	

No. de référence.	No. du Terrier.	NOMS DES CENSITAIRES.	ÉTENDUE DE LA CONCESSION OU DU TERRAIN POSSÉDÉ. FRONT. Arpents.	Perches.	Pieds.	PROFONDEUR. Arpents.	Perches.	Pieds.	SUPERFICIE. Arpents.	Perches.	Pieds.	Emplacements ou Lots à bâtir, ou pour d'autres fins que pour des fins agricoles. VALEUR. £ s. d.	Montant de la Rente Constituée à être payée par le Censitaire. £ s. d.
111	13 E.	Casper B. Minor							50				0 0 6
112	" "	Lorenzo D. Scofield							100				0 1 0
113	12 "	Chauncey C. Abbott							100				0 1 0
114	" "	Leon Thomas							100				0 1 0
115	11 "	Jethro Ingalls							50				0 0 6
116	" "	Thomas Pickering							4				0 0 0½
117	" "	Richard Hicks							146				0 1 5½
118	10 "	Thomas J. Sheperd							100				0 1 0
119	" "	Simpson Jenne							100				0 1 0
120	9 "	Thomas J. Sheperd							100				0 1 0
121	" "	Simpson Jenne							100				0 1 0
122	8 "	Wanton Thomas							100				0 1 0
123	" "	Heirs of L. Hurlbut							40				0 0 5
124	" "	James Sager							60				0 0 7½
125	7 "	Heirs of L. Hurlbut							40				0 0 4½
126	" "	Frazure Jenne							27				0 0 3
127	" "	James Sager							40				0 0 4½
128	" "	Hazard Thomas							100				0 1 0
129	6 "	Mason D. Abbott							200				0 2 0
130	5 "	Do.							63				0 0 7½
131	" "	Chauncey C. Abbott							137				0 1 4½
132	" "	James Ayer, (*Lot de Village*)							½				
133	" "	Hiram Baker, do.							¾				
134	" "	Shubal Smith, do.							1				
135	4 "	Edwin Carpenter							50				0 0 6
136	" "	Columbus C. Scofield							150				0 1 6
137	" "	Bramon J. Hibbard, (*l. de v'ge.*)							½				
138	" "	Eijah Tracy, do.							¼				
139	" "	Alvira Hurlbut, do.							¼				
140	" "	Holden H. Smith, do.							3				
141	" "	Heirs of Simeon Whitman, do.							1				
142	" "	Charles Hope, do.							¼				
143	3 "	Edwin Carpenter							40				0 0 5
144	" "	Heirs of Simeon Whitman							60				0 0 7
145	3 E	Danial Clark							100				0 1 0
146	2 "	Lorenzo D. Scofield							40				0 0 5
147	" "	Hazard Thomas							60				0 0 7

No. de référence.	No. du Terrier.	NOMS DES CENSITAIRES.	ÉTENDUE DE LA CONCESSION OU DU TERRAIN POSSÉDÉ. FRONT. Arpents.	Perches.	Pieds.	PROFONDEUR. Arpents.	Perches.	Pieds.	SUPERFICIE. Arpents.	Perches.	Pieds.	Emplacements où Lots à bâtir, ou pour d'autres fins que pour des fins agricoles. VALEUR. £ s. d.	Montant de la Rente Constituée à être payée par le Censitaire. £ s. d.	Voyez référence au Terrier.
148	2	E John Fay	...	...	...	...	...	...	100	...	...	.....	0 1 0	
149	1	" Alexander Armstrong	...	...	...	...	...	...	200	...	...	.....	0 2 0	
150	1	W Do.	...	...	...	...	...	...	75	...	...	....	0 0 9	
151	"	" Lorenzo D. Scofield	...	...	...	...	...	...	167	...	...	.....	0 1 6	
152	"	" Elwyn and John Bowker, Jr.	...	...	...	...	...	...	25	...	...	.....	0 0 3	
153	2	" Alexander Armstrong	...	...	...	...	...	...	3	...	...	.....	.....	
154	"	" Harvey D. Smith	...	...	...	...	...	...	237	...	...	.....	0 2 3	
155	"	" Elwyn and John Bowker, Jr.	...	...	...	...	...	...	25	...	...	.....	0 0 3	
156	3	" Edwin Carpenter	...	...	...	...	...	...	27	...	...	.....	0 0 2½	
157	"	" James Lee	...	...	...	...	...	...	15	...	...	.....	0 0 1½	
158	"	" Hazard Thomas	...	...	...	...	...	...	230	...	...	.....	0 2 0	
159	4	" Edwin Carpenter	...	...	...	...	...	...	75	...	...	.....	0 0 9½	
160	"	" Rodman H. Whitman.	...	...	...	...	...	...	35	...	...	.....	0 0 4½	
161	"	" Hazard Thomas	...	...	...	...	...	...	5	...	...	.....	.....	
162	"	" James Lee	...	...	...	...	...	...	185	...	...	.....	0 1 0	
163	5	" Mason D. Abbott	...	...	...	...	...	...	8	...	...	.....	0 0 1	
164	"	" Rodman H. Whitman	...	...	...	...	...	...	92	...	...	.....	0 0 11	
165	"	" Harlow Chandler	...	...	...	...	...	...	140	...	...	.....	0 1 3½	
166	"	" Horace M. Chandler	...	...	...	...	...	...	27	...	...	.....	0 0 2½	
167	6	" Rodman H. Whitman	...	...	...	...	...	...	134	...	...	.....	0 1 6	
168	"	" Horace Mitchell Chandler	...	...	...	...	...	...	134	...	...	.....	0 1 6	
169	7	" Rodman H. Whitman	...	...	...	...	...	...	100	...	...	.....	0 0 10	
170	"	" Heirs of John Hagan	...	...	...	...	...	...	87	...	...	.....	0 0 10	
171	"	" James Ayer	...	...	...	...	...	...	80	...	...	.....	0 0 10	
172	8	" Monmouth Spencer	...	...	...	...	...	...	104	...	...	.....	0 1 0	
173	"	" Elijah Spencer	...	...	...	...	...	...	50	...	...	.....	0 0 6	
174	"	" Jeffrey Thomas	...	...	...	...	...	...	100	...	...	.....	0 0 10½	
175	"	" Peleg Spencer	...	...	...	...	...	...	13	...	...	.....	0 0 1¼	
176	9	" Monmouth Spencer	...	...	...	...	...	...	50	...	...	.....	0 0 6	
177	"	" Elijah Spencer	...	...	...	...	...	...	53	...	...	.....	0 0 6	
178	"	" Jeffrey Thomas	...	...	...	...	...	...	112	...	...	.....	0 1 0	
179	"	" Peleg Spencer	...	...	...	...	...	...	50	...	...	.....	0 0 6	
180	10	" Heirs of Thomas Pickering	...	...	...	...	...	...	134	...	...	.....	0 1 3	
181	"	" Peleg Spencer	...	...	...	...	...	...	25	...	...	.....	0 0 3	
182	"	" Jeffrey Thomas	...	...	...	...	...	...	109	...	...	.....	0 1 0	
183	11	" Seth Westover	...	...	...	...	...	...	50	...	...	.....	0 0 6	
184	"	" Jethro Ingalls	...	...	...	...	...	...	100	...	...	.....	0 1 0	

No. de référence.	No. du Terrier.	NOMS DES CENSITAIRES.	ÉTENDUE DE LA CONCESSION OU DU TERRAIN POSSÉDÉ. FRONT. Arpents.	Perches.	Pds.	PROFONDEUR. Arpents.	Perches.	Pds.	SUPERFICIE. Arpents.	Perches.	Perds.	Emplacements ou Lots à bâtir, ou pour d'autres fins que pour des fins agricoles, VALEUR. £	s.	d.	Montant de la Rente Constituée à être payée par le Censitaire. £	s.	d.
185	11	Timothy Dudly							63						0	0	7½
186	"	" Ransom Patch							14						0	0	1½
187	"	" Amos M. Stow							16						0	0	2
188	"	" Jonathan Stickney							7						0	0	0
189	12	" Elwyn and John Bowker, Jr.							150						0	1	6
190	"	" Alloway Whitney							25						0	0	3
191	"	" Bartholomew Whitney, Jr.							25						0	0	3
192	13	" Elwyn and John Bowker, Jr.							200						0	2	0
193	14	" Do. do.							165						0	1	7½
194	"	" George Mitchel							15						0	0	2
195	"	" Edward Ferguson							20						0	0	2½
196	15	" George Mitchel							140						0	1	4
197	"	" Edward Ferguson							55						0	0	5½
198	"	" Elijah S. Reynolds							25						0	0	2½
199	16	" Elijah Stuart Reynolds							33						0	0	3
200	"	" Do.							90						0	0	9
201	"	" James Lee							75						0	1	8
202	"	" George W. Ayer							14						0	0	4
203	17	" Elijah Stuart Reynolds							24						0	0	3
204	"	" George W. Ayer							76						0	0	9
205	"	" Sherman P. Barnum							11						0	0	1¼
206	"	" Heirs of Richard Vanbruck Freligh							42						0	0	4½
207	"	" Anson Kemp							26						0	0	3
208	"	" Elmore L. Kemp							26						0	0	3
209	18	" George W. Ayer							100						0	1	0
210	"	" Sherman P. Barnum							24						0	0	3½
211	"	" Oren J. Kemp							8						0	0	1
212	"	" Heirs of Richard Vanbruck Freligh							2								
213	"	" James Kemp							7½						0	0	1
214	"	" Anson Kemp							28						0	0	4
215	"	" Elmore L. Kemp							18						0	0	2½
216	19	" Oren J. Kemp							100						0	1	0
217	"	" William S. Baker							5						0	0	0½
218	"	" Joshua Chamberlin							2½						0	0	0½
219	"	" Peleg Spencer							100						0	0	11½
220	20	" Ambrose Spencer							200						0	1	11

No. de référence.	No. du Terrain.	NOMS DES CENSITAIRES.	ÉTENDUE DE LA CONCESSION OU DU TERRAIN POSSÉDÉ — FRONT. Arpents.	Perches.	Pieds.	Pouces.	Perches.	Pieds.	Pouces.	SUPERFICIE. Arpents.	Perches.	Pieds.	Emplacements ou Lots à bâtir, ou pour d'autres fins que pour des fins agricoles. VALEUR. £ s. d.	Montant de la Rente Constituée à être payée par le Censitaire. £ s. d.	Vingt-cinquième
221	20 W	Peleg Spencer								8			.....	0 0 1	
222	21 "	John Connell, Jr.								100			.....	0 1 0	
223	" "	Moses Knap								100			.....	0 1 0	
224	22 "	Jonathan Stickney								140			.....	0 1 6	
"	" "	John Leavith								50			.....	0 0 6	
225	23 "	Alloway Whitney								100			.....	0 1 0	
[illegible]	" "	Freeman Bridge								100			.....	0 1 0	
227	24 "	Elwyn & John Bowker, Jr.								10			.....	0 0 1	
228	" "	Heirs of Jesse Hibbard								140			.....	0 1 5	
229	" "	Casper B. Hibbard								50			.....	0 0 6	
230	25 "	Do.								90			.....	0 1 0	
231	" "	John Whitney								110			.....	0 1 0	
232	26 "	Do.								38			.....	0 0 4½	
233	" "	Heirs of James Carty								63			.....	0 0 7½	
234	" "	Samuel R. Bridge								100			.....	0 1 0	
235	27 "	Gilman Cross								10			.....	0 0 1	
236	" "	Abel Hurlbut								30			.....	0 0 3	
237	" "	Nelson Sager								50			.....	0 0 6	
238	" "	Samuel R. Bridge								20			.....	0 0 2	
239	" "	Joshua Chamberlin								100			.....	0 1 0	
240	28 "	Gilman Cross								75			.....	0 0 9	
241	" "	Abel Hurlbut								25			.....	0 0 3	
242	" "	Levi Kemp								100			.....	0 1 0	
243	29 "	Heirs of Richard Vanbruck Freligh								88			.....	0 1 0	
244	" "	Wm. S. Baker								5			.....	0 0 1	
245	" "	Benjamin R. Deming								95			.....	0 1 11	
246	" "	Richard Dickinson, (*Village de Frelighsburg*)								½			.....	.....	
247	" "	Joshua Chamberlin								1			.....	.....	
248	" "	Sherman P. Barnum								1			.....	.....	
249	" "	Maro V. Bingham								1			.....	.....	
250	" "	Westley Galusha								½			.....	.....	
251	" "	Abel Hurlbut								1			.....	.....	
252	" "	Heirs of Lyman Brooks								½			.....	.....	
253	" "	Oren J. Kemp								1			.....	.....	
254	" "	Oliver Benoit								½			.....	.....	
255	" "	Alexander Monsieur								1			.....	.....	

No. de référence.	No. du Terrier.	NOMS DES CENSITAIRES.	ÉTENDUE DE LA CONCESSION OU DU TERRAIN POSSÉDÉ. FRONT. Arpents.	Perches.	Pieds.	PROFONDEUR. Arpents.	Perches.	Pieds.	SUPERFICIE. Arpents.	Perches.	Pieds.	Emplacements ou Lots à bâtir, ou pour d'autres fins que pour des fins agricoles. VALEUR. £ s. d.	Montant de la Rente Constituée à être payée par le Censitaire. £ s. d.
256	29 W	James H. Smith	...	...	...	...	...	...	½	...	...	.....	.....
257	" "	William S. Baker	...	...	...	...	...	...	1	...	...	.....	.....
258	" "	Do.	...	...	...	...	...	...	¼	...	...	.....	.....
259	" "	Elijah S. Reynolds	...	...	...	...	...	...	1½	...	...	.....	.....
260	" "	E. S. Reynolds	...	...	...	...	...	...	1/10	...	...	.....	.....
261	" "	Levi Kemp	...	...	...	...	...	...	⅓	...	...	.....	.....
262	" "	James Liddell	...	...	...	...	...	...	¼	...	...	.....	.....
263	" "	Oren J. Kemp	...	...	...	...	...	...	1/6	...	...	.....	.....
264	30 "	Heirs of Richard Vanbruck Freligh	...	...	...	...	...	...	143	...	...	.....	0 1 6
265	" "	Peleg Spencer	...	...	...	...	...	...	50	...	...	.....	0 0 6
266	" "	Oren J. Kemp	...	...	...	...	...	...	1/6	...	...	.....	.....
267	" "	Do.	...	...	...	...	...	...	1/10	...	...	.....	.....
268	" "	Galloway L. Kemp	...	...	...	...	...	...	1/10	...	...	.....	.....
269	" "	Anson Kemp	...	...	...	...	...	...	1/10	...	...	.....	.....
270	" "	Levi Kemp	...	...	...	...	...	...	½	...	...	.....	.....
271	" "	Heirs of John Baker	...	...	...	...	...	...	1	...	...	.....	.....
272	" "	John B. Seymour	...	...	...	...	...	...	¾	...	...	.....	.....
273	" "	James Freligh	...	...	...	...	...	...	½	...	...	.....	.....
274	" "	Rev. James Reid	...	...	...	...	...	...	2	...	...	.....	.....
275	31 "	Peleg Spencer	...	...	...	...	...	...	110	...	...	.....	0 1 6
276	" "	Heirs of Thomas Cross	...	...	...	...	...	...	75	...	...	.....	0 0 10
277	" "	Rev. James Reid	...	...	...	...	...	...	15	...	...	.....	0 0 2
278	32 "	Peter Yates, 2nd	...	...	...	...	...	...	50	...	...	.....	0 0 6
279	" "	Richard Yates	...	...	...	...	...	...	50	...	...	.....	0 0 6
280	" "	Hiram Leavith	...	...	...	...	...	...	50	...	...	.....	0 0 6
281	" "	Joel Leavith, 2nd	...	...	...	...	...	...	50	...	...	.....	0 0 6
282	33 "	Amos Chadbourn	...	...	...	...	...	...	61	...	...	.....	0 0 8
283	" "	Joel Leavith, 2nd	...	...	...	...	...	...	30	...	...	.....	0 0 1
284	" "	Richard Yates	...	...	...	...	...	...	50	...	...	.....	0 0 6
285	" "	John Leavith	...	...	...	...	...	...	50	...	...	.....	0 0 6
286	34 "	Freeman Bridge	...	...	...	...	...	...	55	...	...	.....	0 0 6½
287	" "	Anthony Goddard	...	...	...	...	...	...	17	...	...	.....	0 0 2
288	" "	Casper B. Hibbard	...	...	...	...	...	...	12	...	...	.....	0 0 1½
289	" "	Owen Gorman	...	...	...	...	...	...	50	...	...	.....	0 0 6
290	" "	William Giddeons, Jr.	...	...	...	...	...	...	66	...	...	.....	0 0 8
291	35 "	Anthony Goddard	...	...	...	...	...	...	83	...	...	.....	0 0 10

No. de référence.	No. du Terrier.	NOMS DES CENSITAIRES.	ÉTENDUE DE LA CONCESSION OU DU TERRAIN POSSÉDÉ. FRONT. Arpents.	Perches.	Pieds.	PROFONDEUR. Arpents.	Perches.	Pieds.	SUPERFICIE. Arpents.	Perches	Pieds.	Emplacements ou Lots à bâtir, ou pour d'autres fins que pour des fins agricoles. VALEUR. £ s. d.	Montant de la Rente Constituée à être payée par le Censitaire. £ s. d.	Voyez référence au liv.
292	35 W	Casper B. Hibbard							33				0 0 4	
293	" "	William Giddeons, Jr.							9				0 0 1	
294	" "	Artimus Holden							25				0 0 3	
295	" "	Owen Gorman							50				0 0 6	
296	36 "	Casper B. Hibbard							2[illegible]				0 0 3	
297	" "	Oren J. Kemp							28				0 0 3	
298	" "	David Burhart							147				0 1 6	
299	37 "	Heirs of James Carty							25				0 0 3	
300	" "	Samuel R. Bridge							50				0 0 6	
301	" "	Owen Sweeney							25				0 0 3	
302	" "	Orrin Holden							50				0 0 6	
303	" "	Rodney Holden							50				0 0 6	
304	38 "	Joshua Chamberlin							70				0 0 8	
305	" "	Isaac Stevens							35				0 0 4	
306	" "	Arnold L. Baker							100				0 1 0	
307	39 "	Arnold Louis Baker							106				0 1 0	
308	" "	Lester Reynolds							53				0 0 6½	
309	" "	Charles S. Reynolds							44				0 0 5½	
310	40 "	Lester Reynolds							105				0 1 0	
311	" "	Charles S. Reynolds							95				0 1 0	
312	41 "	Arnold Louis Baker							100				0 1 0	
313	" "	Omie Lagrange							45				0 0 5½	
314	" "	Jacob Lagrange							15				0 0 1½	
315	" "	Isaac Lagrange							40				0 0 5	
316	42 "	Hiram Leavith							60				0 0 7	
317	" "	Omie, Isaac & Jacob Lagrange							140				0 1 5	
318	" "	Peleg Spencer							2					
319	" "	Jemima Philips (*lot de vil'ge.*)							½					
320	" "	Jacob Lagrange do.							½					
321	43 "	Joel Leavith, 2d							60				0 0 7	
322	" "	Omie, Isaac & Jacob Lagrange							140				0 1 5	
323	44 "	Joel Leavith, 2d							100				0 1 0	
324	" "	Omie, Isaac & Jacob Lagrange							60				0 0 7	
325	" "	John Krans							40				0 0 5	
326	45 "	Artimus Holden							130				0 1 3½	
327	" "	John Holden							70				0 0 8½	
328	46 "	Artimus Holden							134				0 1 4	

No. de référence.	No. du Terrier.	NOMS DES CENSITAIRES.	ÉTENDUE DE LA CONCESSION OU DU TERRAIN POSSÉDÉ. FRONT. Arpents.	Perches.	Pieds.	PROFONDEUR. Arpents.	Perches.	Pieds.	SUPERFICIE. Arpents	Perches.	Pieds.	Emplacements ou Lots à bâtir, ou pour d'autres fins que pour des fins agricoles. VALEUR £ s. d.	Montant de Rente Constituée à être payée par le Censitaire. £ s. d.	Observations.
329	46 W	Orrin Holden							54				0 0 6½	
330	" "	John Toof							13				0 0 1½	
331	47 "	Orrin Holden							163				0 1 7½	
332	" "	John Toof							37				0 0 4½	
333	48 "	Do.							200				0 2 0	
334	49 "	Nelson Vincent							195				0 2 0	
335	" "	Henry Shutts, (*lot de village*)							3					
336	" "	Henry Shutts, Jr., do.							3					
337	" "	William Stanly, do.							1/10					
338	50 "	Truman Buck							95				0 0 11½	
339	" "	Sylvester O'Neil							5				0 0 0½	
340	" "	Orville Reynolds							100				0 1 0	
341	" "	Widow L. Potter, (*lot de village*)							1					
342	" "	Henry Shutts, do.							1					
343	" "	Philip Vande Waters, do.							¾					
344	51 "	Arnold L. Baker							11				0 0 1½	
345	" "	Sylvester O'Neil							89				0 0 10½	
346	" "	Nelson Vincent							40				0 0 6	
347	" "	Orville Reynolds							35				0 0 5	
348	" "	Whitman Reynolds							7				0 0 1	
349	52 "	Nelson Vincent							17				0 0 2	
350	" "	Joel Leavith							183				0 1 10	
351	53 "	Do.							67				0 0 8	
352	" "	Hiram Chadsey							34				0 0 4	
353	" "	Richard Chadsey							100				0 1 0	
354	54 "	John Krans							200				0 2 0	
355	55 "	Do.							200				0 2 0	
356	56 "	John Holden							50				0 0 6	
357	" "	Frederick Vincent							60				0 0 6	
358	" "	Harris N. Clark							3				0 0 0½	
359	" "	Anna Rychard							2				0 0 0½	
360	" "	James Eccles							90				0 0 11½	
361	" "	John Holden							50				0 0 6	
362	57 "	Artimus Holden							35				0 0 4	
363	" "	Peggy and Hannah Vincent							180				0 1 8	
364	58 "	Edward Titemore							75				0 0 9	
365	" "	Charles Warner							125				0 1 3	

No de référence.	No. du Terrier.	NOMS DES CENSITAIRES.	ÉTENDUE DE LA CONCESSION OU DU TERRAIN POSSÉDÉ. FRONT. Arpents.	Perches.	Pieds.	PROFONDEUR. Arpents.	Perches.	Pieds.	SUPERFICIE. Arpents.	Perches.	Pieds.	Emplacements ou Lots à bâtir, ou pour d'autres fins que pour des fins agricoles. VALEUR. £ s. d.	Montant de la Rente Constituée à être payée par le Censitaire. £ s. d.	Voyez référence au bas.
366	59 W	John Toof							60				0 0 7	
367	" "	Orrin Holden							45				0 0 5½	
368	" "	Leonard Titemore							95				0 0 11½	
370	60 "	James Wellington Toof							200				0 2 0	
371	61 "	George Wightman							67				0 0 8	
371	" "	Mary Wightman							67				0 0 8	
372	" "	James W. Toof							67				0 0 8	
373	62 "	Whitman Reynolds							100				0 1 0	
374	" "	George O'Stuart							100				0 1 0	
375	63 "	John Pier							100				0 1 0	
	" "	James Wellington Toof							100				0 1 0	
377	64 "	Philip Hiram Krans							150				0 1 6	
378	" "	Martin Salsbury							50				0 0 6	
379	65 "	John Krans							117				0 1 2	
380	" "	Henry Salsbury							73				0 0 9	
381	" "	Martin Salsbury							10				0 0 1	
382	66 "	Jacob Lagrange							100				0 1 0	
383	" "	Wm. Callaghan							100				0 1 0	
384	" "	John Callaghan							2					
385	67 "	Ethan Vincent							100				0 1 0	
386	" "	Roswell Yates							50				0 0 6	
387	" "	Peter Yates							50				0 0 6	
388	68 "	Allen Vincent							50				0 0 6	
389	" "	Nicholas Martin							50				0 0 6	
390	" "	Levi Hunt							50				0 0 6	
391	" "	Jacob Brill							50				0 0 6	
392	69 "	Steven S. Vincent							120				0 1 2½	
393	" "	M. S. & A. Vincent							80				0 0 9½	
394	70 "	Abram Thompson							200				0 2 0	
395	71 "	Edward Armstrong							100				0 1 0	
396	" "	Heirs of Abel Adams							100				0 1 0	
397	72 "	James Russell							56				0 0 6½	
398	" "	Heirs of Abel Adams							64				0 0 7⅗	
399	" "	Thomas R. Brill							10				0 0 1¼	
400	" "	Noah Sager							15				0 0 1¾	
401	" "	James S. Freligh							25				0 0 3	
402	" "	Christopher Misner							10				0 1 1¼	

No. de référence.	No. du Terrier.	NOMS DES CENSITAIRES.	ÉTENDUE DE LA CONCESSION OU DU TERRAIN POSSÉDÉ. FRONT. Arpents.	Perches.	Pieds.	PROFONDEUR. Arpents.	Perches.	Pieds.	SUPERFICIE. Arpents.	Perches.	Pieds.	Emplacements ou Lots à bâtir, ou pour d'autres fins que pour des fins agricoles. VALEUR. £ s. d.	Montant de la Rente Constituée à être payée par le Censitaire. £ s. d.
403	72 W	Widow Tilemore	...	...	...	...	...	...	20	...	...	.....	0 0 2½
404	73 "	Heirs of Abel Adams	...	...	...	...	...	...	100	...	...	.....	0 1 0
405	" "	Michael Sager	...	...	...	...	...	...	100	...	...	.....	0 1 0
406	74 "	William Stanton	...	...	...	...	...	...	200	...	...	.....	0 2 0
407	75 "	Lyman Johnson	...	...	...	...	...	...	100	...	...	.....	0 1 0
408	" "	David Sunderland	...	...	...	...	...	...	50	...	...	.....	0 0 6
409	" "	John Bridle	...	...	...	...	...	...	50	...	...	.....	0 0 6
410	76 "	Lyman Johnson	...	...	...	...	...	...	175	...	...	.....	0 1 9
411	" "	John Surrenberger	...	...	...	...	...	...	25	...	...	.....	0 0 3
412	77 "	Do.	...	...	...	...	...	...	200	...	...	.....	0 2 0
413	78 "	Roswell Yates	...	...	...	...	...	...	82	...	...	.....	0 0 10
414	" "	David Yates	...	...	...	...	...	...	50	...	...	.....	0 0 6
415	" "	Peter Yates	...	...	...	...	...	...	68	...	...	.....	0 0 8
416	79 "	Fuller Harvey	...	...	...	...	...	...	101	...	...	.....	0 1 0
417	" "	Jacob Brill	...	...	...	...	...	...	25	...	...	.....	0 0 3
418	" "	Robert Brill	...	...	...	...	...	...	75	...	...	.....	0 0 9
419	80 "	Jacob Brill	...	...	...	...	...	...	20	...	...	.....	0 0 2¼
420	" "	James Everett	...	...	...	...	...	...	17	...	...	.....	0 0 1¼
421	" "	James Drew	...	...	...	...	...	...	80	...	...	.....	0 0 9
422	" "	Nelson Adams	...	...	...	...	...	...	30	...	...	.....	0 0 3½
423	" "	Peter Yates	...	...	...	...	...	...	70	...	...	.....	0 0 7½
424	81 "	Church Lot	...	...	...	...	...	...	100	...	...	.....	0 1 0
425	" "	George Adams	...	...	...	...	...	...	100	...	...	.....	0 1 0
426	82 "	Do.	...	...	...	...	...	...	130	...	...	.....	0 1 6
427	" "	Thomas R. Brill, (*Pigeon Hill*)	...	...	...	...	...	...	19	...	...	.....	0 0 3
428	" "	Niles Evans, (*lot de Village*)	...	...	...	...	...	...	1	...	...	.....	.....
429	" "	Mrs. Lucy Jackois, do.	...	...	...	...	...	...	¾	...	...	.....	.....
430	" "	Christopher Morey, Jr., do.	...	...	...	...	...	...	¾	...	...	.....	.....
431	" "	Seneca Page, do.	...	...	...	...	...	...	½	...	...	.....	.....
432	" "	John M. Sager, do.	...	...	...	...	...	...	19½	...	...	.....	0 0 3
433	" "	Edgar Woodbury, do.	...	...	...	...	...	...	2	...	...	.....	.....
434	83 "	Nelson Adams, do.	...	...	...	...	...	...	3¼	...	...	.....	.....
435	" "	William Bradbury	...	...	...	...	...	...	14	...	...	.....	0 0 1½
436	" "	Thomas R. Brill	...	...	...	...	...	...	16	...	...	.....	0 0 2
437	" "	Emily Barbo, (*lot de village*)	...	...	...	...	...	...	½	...	...	.....	.....
438	" "	Brient Currier, do.	...	...	...	...	...	...	¾	...	...	.....	.....
439	" "	Daniel Embery, do.	...	...	...	...	...	...	¾	...	...	.....	.....

No. de Référence.	No. du Terrier.	NOMS DES CENSITAIRES.	ÉTENDUE DE LA CONCESSION OU DU TERRAIN POSSÉDÉ. FRONT. Arpents	Perches	Pieds.	PROFONDEUR. Arpents	Perches	Pieds.	SUPERFICIE. Arpents.	Perches.	Pieds.	Emplacements ou Lots à bâtir, ou pour d'autres fins que pour des fins agricoles. VALEUR. £ s. d.	Montant de la Rente Constituée à être payée par le Censitaire. £ s. d.	Voyez référence au bas.
449	83 W	Widow Embery and Holman, (*lot de village*)	.....	.....	.....	.....	.....	.....	1	.....	.....	.....	.....	
450	" "	Christopher Morey, do.	.....	.....	.....	.....	.....	.....	$\frac{1}{2}$	.....	.....	.....	.....	
451	" "	Christopher Mizner, Senr. (*lot de village*)	.....	.....	.....	.....	.....	.....	$\frac{1}{2}$	.....	.....	.....	.....	
452	" "	Seneca Page, do.	.....	.....	.....	.....	.....	.....	$\frac{1}{2}$	.....	.....	.....	.....	
453	" "	Noah Sager	.....	.....	.....	.....	.....	.....	21	.....	.....	.....	0 0 2$\frac{1}{4}$	
454	" "	Widow Nancy Sager	.....	.....	.....	.....	.....	.....	60	.....	.....	.....	0 0 7$\frac{1}{4}$	
455	" "	John M. Sager	.....	.....	.....	.....	.....	.....	16	.....	.....	.....	0 0 2	
456	" "	Widow Jeremiah Titemore	.....	.....	.....	.....	.....	.....	43	.....	.....	.....	0 0 4$\frac{1}{2}$	
457	" "	Abraham Thompson	.....	.....	.....	.....	.....	.....	$\frac{1}{2}$	.....	.....	.....	.....	
458	" "	James S. Freligh	.....	.....	.....	.....	.....	.....	42	.....	.....	.....	0 0 4$\frac{1}{2}$	
459	" "	Alpheus Stevens	.....	.....	.....	.....	.....	.....	$\frac{1}{2}$	.....	.....	.....	.....	
460	84 "	David Brimmer	.....	.....	.....	.....	.....	.....	175	.....	.....	.....	0 1 9	
461	" "	David Brimmer, Jr.	.....	.....	.....	.....	.....	.....	25	.....	.....	.....	0 0 3	
462	85 "	George L. Rychard	.....	.....	.....	.....	.....	.....	125	.....	.....	.....	0 1 3	
463	" "	David Brimmer, Jr.	.....	.....	.....	.....	.....	.....	75	.....	.....	.....	0 0 9	
464	86 "	Jonas Surrenberger	.....	.....	.....	.....	.....	.....	190	.....	.....	.....	0 1 11	
465	" "	Freeborn Johnson	.....	.....	.....	.....	.....	.....	10	.....	.....	.....	0 0 1	
466	" "	Edward Elsworth	.....	.....	.....	.....	.....	.....	$\frac{1}{2}$	.....	.....	.....	.....	
467	" "	Albert Fuller	.....	.....	.....	.....	.....	.....	$\frac{1}{2}$	.....	.....	.....	.....	
468	87 "	Heirs of Peleg Johnson	.....	.....	.....	.....	.....	.....	100	.....	.....	.....	0 1 0	
469	" "	Martin Surrenberger	.....	.....	.....	.....	.....	.....	25	.....	.....	.....	0 0 3	
470	" "	Jonas Surrenberger	.....	.....	.....	.....	.....	.....	75	.....	.....	.....	0 0 9	
471	88 "	Lyman Johnson	.....	.....	.....	.....	.....	.....	85	.....	.....	.....	0 0 9$\frac{1}{4}$	
472	" "	John Bridle	.....	.....	.....	.....	.....	.....	15	.....	.....	.....	0 0 1$\frac{3}{4}$	
473	" "	Martin Surrenberger	.....	.....	.....	.....	.....	.....	75	.....	.....	.....	0 0 8	
474	" "	Jonas Surrenberger	.....	.....	.....	.....	.....	.....	10	.....	.....	.....	0 0 1	
475	" "	Heirs of P. Johnson	.....	.....	.....	.....	.....	.....	36	.....	.....	.....	0 0 4	
476	" "	Charles Wood, (*maison*)	.....	.....	.....	.....	.....	.....	.....	.....	.....	.....	.....	
477	89 "	Brown Robinson and Elias Burnell	.....	.....	.....	.....	.....	.....	200	.....	.....	.....	0 2 0	
478	90 "	Niles Rychard	.....	.....	.....	.....	.....	.....	100	.....	.....	.....	0 1 0	
479	" "	Jacob Titemore	.....	.....	.....	.....	.....	.....	130	.....	.....	.....	0 1 0	
480	91 "	Nyles Rychard	.....	.....	.....	.....	.....	.....	100	.....	.....	.....	0 1 0	
481	" "	Jacob Titemore	.....	.....	.....	.....	.....	.....	95	.....	.....	.....	0 0 11$\frac{1}{2}$	
482	" "	Jeremiah Pells	.....	.....	.....	.....	.....	.....	5	.....	.....	.....	0 0 0$\frac{1}{2}$	
483	92 "	Nyles Rychard	.....	.....	.....	.....	.....	.....	75	.....	.....	.....	0 0 9	

No. de référence.	No. du Terrier.	NOMS DES CENSITAIRES.	ÉTENDUE DE LA CONCESSION OU DU TERRAIN POSSÉDÉ. FRONT. Arpents.	Perches.	Pieds.	PROFONDEUR. Arpents.	Perches.	Pieds.	SUPERFICIE. Arpents.	Perches.	Pieds.	Emplacements ou Lots à bâtir, ou pour d'autres fins que pour des fins agricoles. VALEUR. £ s. d.	Montant de Rente Constituée à être payée par le Censitaire. £ s. d.	Observations.
474	92 W	George A. Shufelt							75				0 0 9	
475	" "	Jeremiah Pells							18				0 0 2	
476	" "	David Pells							34				0 0 4	
477	93 "	William Hubbard							100				0 1 0	
478	" "	Philip Luke 2d							100				0 1 0	
479	94 "	William Hubbard							100				0 1 0	
480	" "	Charles Hawk							70				0 0 7	
481	" "	John M. Sager							25				0 0 2	
482	" "	Widow Mariah Butler							25				0 0 2	
483	95 "	Jacob Hawk							100				0 1 0	
484	" "	Charles Hawk							100				0 1 0	
485	96 "	David Brimmer, Jr.							25				0 0 3	
486	" "	George L. Rychard							75				0 0 9	
487	" "	James P. Garner							100				0 1 0	
488	97 "	Samuel Rychard							100				0 0 10½	
489	" "	Johnson Rychard							100				0 0 10½	
490	98 "	Jonas Surrenberger							15				0 0 1½	
491	" "	David Guthrie							80				0 0 8¼	
492	" "	Martin Surrenberger							15				0 0 1½	
493	" "	Erastus Yates							100				0 0 10½	
494	99 "	David Guthrie							60				0 0 6¼	
495	" "	Alonzo M. Clark							40				0 0 4¼	
496	" "	Charles Wood							40				0 0 4¼	
497	" "	David Guthrie							20				0 0 2	
498	" "	Henry Catchapaw							40				0 0 4¼	
499	" "	Asa Noble Martindale							52				0 0 5¼	
500	100 "	Garrett Sixby							200				0 2 0	
501	" "	Jacob Rychard							2					
502	101 "	Harvey Fuller							79				0 0 10	
503	" "	Jane Embery							1½					
504	" "	Wm. Patton, Jr							75				0 0 10	
505	" "	Widow J. Powers							14				0 0 1¾	
506	" "	George A. Shufelt							20				0 0 2½	
507	102 "	Widow Joseph Powers							73				0 0 9	
508	" "	Widow M. Mitchell							97				0 1 0	
509	" "	Jeremiah Pells							14				0 0 1½	
510	" "	Jacob Titemore							17				0 0 1½	

No. de référence	No. du Terrier.	NOMS DES CENSITAIRES.	ÉTENDUE DE LA CONCESSION OU DU TERRAIN POSSÉDÉ. FRONT. Arpents.	Perches.	Pieds.	PROFONDEUR. Arpents.	Perches.	Pieds.	SUPERFICIE. Arpents	Perches	Pieds.	Emplacements ou Lots à bâtir, ou pour d'autres fins que pour des fins agricoles. VALEUR. £ s. d.	Montant de la Rente Constituée à être payée par le Censitaire. £ s. d.	Voyez référence au Liv.
511	103 W	Sarah Pells							50				0 0 6	
512	"	" Charles Hawk							75				0 0 9	
513	"	" David Pells							25				0 0 3	
514	"	" Jeremiah Pells							50				0 0 6	
515	104	" John Rowse							75				0 0 9	
516	"	" Charles Hawk							25				0 0 3	
517	"	" Wm. S. Holsapple							45				0 0 5	
518	"	" Joseph Rychard							11				0 0 1	
519	"	" John Holsapple							27				0 0 3	
520	"	" Heirs of Campbel							28				0 0 3	
521	105	" Jacob Rychard							70				0 0 8½	
522	"	" John Titemore							30				0 0 3½	
523	"	" William Smith							6				0 0 0½	
524	"	" William S. Holsapple							45				0 0 5	
525	"	" Joseph Rychard							10				0 0 1¼	
526	"	" John Holsapple							32				0 0 4	
527	"	" Heirs of Daniel Campbel							12				0 0 1¼	
528	106	" William Smith							17				0 0 2	
529	"	" John Titemore							83				0 0 10	
530	"	" John J. Smith							50				0 0 6	
531	"	" Joseph C. Smith							50				0 0 6	
532	107	" Christopher Morey, Jr.							100				0 1 0	
533	"	" John Titemore							83				0 0 10	
534	"	" William Smith							17				0 0 2	
535	108	" James P. Garner							100				0 1 0	
536	"	" A. N. Martindale							100				0 1 0	
537	109	" James P. Garner							100				0 1 0	
538	"	" Dexter Adams							100				0 1 0	
539	110	" Daniel Herrick							175				0 1 9	
540	"	" Widow Catherine Rosenberger							25				0 0 3	
541	111	" Freeman Vaughan							100				0 0 10¾	
542	"	" Widow John Graham							50				0 0 5¼	
543	"	" Horatio Nelson Reynolds							50				0 0 5¼	
544	"	" Hiram Vaughan							10				0 2 1¼	
545	"	" Edgar Woodbury							15				0 0 1½	
546	112	" Horatio Nelson Reynolds							150				0 1 6	
547	"	" Hiram Vaughan							½					

No. de référence.	No. du Terrier.	NOMS DES CENSITAIRES.	ÉTENDUE DE LA CONCESSION OU DU TERRAIN POSSÉDÉ — FRONT. Arpents.	Perches	Pieds.	PROFONDEUR. Arpents.	Perches.	Pieds.	SUPERFICIE. Arpents.	Perches	Pieds.	Emplacements ou Lots à bâtir, ou pour d'autres fins que pour des fins agricoles. VALEUR. £ s. d.	Montant de la Rente Constituée à être payée par le Censitaire £ s. d.
548	112 W	David Rychard							1				
549	" "	Edgar Woodbury							50				0 0 6
550	113 "	Widow M. Mitchell							60				0 0 7
551	" "	James W. Alby							147				0 1 5
552	114 "	Joseph N. Durrell							100				0 1 0
553	" "	Miss Dorothy Crossett							100				0 1 0
554	115 "	Do.							200				0 2 0
555	116 "	Garner Krans							100				0 1 0
556	" "	James Smith							50				0 0 6
557	" "	Peter Smith							50				0 0 6
558	" "	William Smith							1				
559	117 "	James Smith							50				0 0 6
560	" "	William Smith							50				0 0 6
561	" "	John S. Holt							50				0 0 6
562	" "	Merrill W. Stanton							50				0 0 6
563	118 "	Baltus Kimmel							100				0 1 0
564	" "	John Smith							80				0 0 9½
565	" "	Peter Smith							20				0 0 2½
566	119 "	Widow Melinda Burley							50				0 0 6
567	" "	William Eaton							50				0 0 6
568	" "	Frederick Primmerman							50				0 0 6
569	" "	Peter Primmerman							50				0 0 6
570	120 "	Do							100				0 0 11
571	" "	Frederick Primmerman							12½				0 0 1
572	" "	Henry Catchapaw							25				0 0 3
573	" "	John Catchapaw							25				0 0 3
574	" "	Abraham Catchapaw							25				0 0 3
575	" "	Isaac Catchapaw							25				0 0 3
576	121 "	Widow Catherine Rosenberger							200				0 2 0
577	122 "	Daniel Herrick							28				0 0 4½
578	" "	Peter Sixby							85				0 1 2¼
579	" "	Garrett Sixby							85				0 1 2¼
580	123 "	Daniel Herrick							25				0 0 4
581	" "	Edgar Woodbury							175				0 2 5
582	124 "	Widow M. Mitchell							100				0 1 0
583	" "	Edward B. Mitchell							50				0 0 6
584	" "	Joseph N. Durrell							50				0 0 6

No de référence.	No du Terrier.	NOMS DES CENSITAIRES.	ÉTENDUE DE LA CONCESSION OU DU TERRAIN POSSÉDÉ. FRONT. Arpents.	Perches.	Pieds.	PROFONDEUR. Arpents.	Perches.	Pieds.	SUPERFICIE. Arpents.	Perches.	Pieds.	Emplacements ou Lots à bâtir, ou pour d'autres fins que pour des fins agricoles. VALEUR. £ s. d.	Montant de la Rente Constituée à être payée par le Censitaire. £ s. d.	Voyez référence au bas.
585	125 W	Joseph N. Durrell							100			.....	0 1 0	
586	" "	Edward B. Mitchell							50			.....	0 0 6	
587	" "	William Fellers							50			.....	0 0 6	
588	126 "	Do.							60			.....	0 0 7	
589	" "	John S. Holt							130			.....	0 1 5	
590	" "	Thomas Cook							1			.....	.....	
591	127 "	John S. Holt							100			.....	0 1 0	
592	" "	Horatio S. Throop							100			.....	0 1 0	
593	128 "	Philip Luke							70			.....	0 0 8½	
594	" "	Merrill W. Stanton							130			.....	0 1 3½	
595	129 "	Baltus Kimmel							100			.....	0 1 0	
596	" "	Christian Rhinehart							50			.....	0 0 6	
597	" "	Hon. P. H. Moore							50			.....	0 0 6	
598	130 "	Daniel Backus							77½			.....	0 0 9¼	
599	" "	Daniel Rosenberger							75			.....	0 0 9¼	
600	" "	John Backus							45			.....	0 0 5½	
601	131 "	Jeremiah Backus							77½			.....	0 0 9	
602	" "	Daniel Rosenberger							125			.....	0 1 3	
603	132 "	Jeremiah Backus							100			.....	0 1 0	
604	" "	Daniel Backus							100			.....	0 1 0	
605	1 "	Widow Mary Smith							26			.....	0 0 3	
606	" "	William F. Hogle							75			.....	0 0 9	
607	" "	John P. Deil							100			.....	0 1 0	
608	2 "	Lewis F. Strite							200			.....	0 2 0	
609	3 "	Do.							50			.....	0 0 6	
610	" "	William Morgan							125			.....	0 1 3	
611	" "	Aldis Owen Aldis							25			.....	0 0 3	
612	4 "	Do.							40			.....	0 0 9½	
613	" "	Maxime Lapointe							2			.....	.....	
614	" "	Richard Whitwell							22			.....	0 0 5	
615	" "	William Morgan							40			.....	0 0 9½	
616	5 "	Aldis Owen Aldis							10			.....	0 0 1	
617	" "	Charles R. Chaseman							90			.....	0 0 11	
618	" "	Do.							100			.....	0 1 0	
619	6 "	Do.							75			.....	0 0 9	
620	" "	Laureson Ford							75			.....	0 0 9	

No. de référence.	No. du Terrier.	NOMS DES CENSITAIRES.	Étendue — Front. Arpents.	Front. Perches.	Front. Pieds.	Profondeur. Arpents.	Profondeur. Perches.	Profondeur. Pieds.	Superficie. Arpents.	Superficie. Perches.	Superficie. Pieds.	Emplacements ou Lots à bâtir, ou pour d'autres fins que pour des fins agricoles. Valeur. £ s. d.	Montant de Rente Constituée à être payée par le Censitaire. £	s.	d.
621	6 W	Paschal P. Russell & Chester Roberts	...	...	...	...	...	...	50	...	...	......	0	0	6
622	7 "	Do.	...	...	...	...	...	...	200	...	...	......	0	2	0
623	8 "	John Deil	...	...	...	...	...	...	100	...	...	......	0	1	0
624	" "	Widow Ralph Taylor	...	...	...	...	...	...	100	...	...	......	0	1	0
625	9 "	Lyon Smith	...	...	...	...	...	...	203	...	...	......	0	2	0
626	10 "	Lyon Smith, Jr.	...	...	...	...	...	...	13	...	...	......	0	0	1½
627	" "	Isaac McKenney	...	...	...	...	...	...	27	...	...	......	0	0	3¼
628	" "	Andrew Hawkins	...	...	...	...	...	...	80	...	...	......	0	0	9¾
629	" "	John McKenney	...	...	...	...	...	...	80	...	...	......	0	0	9¾
630	11 "	Jacob Luke	...	...	...	...	...	...	200	...	...	......	0	2	0
631	12 "	Philip Luke	...	...	...	...	...	...	200	...	...	......	0	2	0
632	13 "	Owen Aldis	...	...	...	...	...	...	145	...	...	......	0	1	2
633	" "	Hamilton Hogle	...	...	...	...	...	...	2	...	...	......	......		
634	" "	Widow Sarah May	...	...	...	...	...	...	13	...	...	......	0	0	1
635	" "	John and Edward Solomon	...	...	...	...	...	...	97	...	...	......	0	0	9
636	14 "	Hamilton Hogle	...	...	...	...	...	...	27	...	...	......	0	0	2½
637	" "	James Hogle	...	...	...	...	...	...	100	...	...	......	0	0	10
638	" "	Hubbard May	...	...	...	...	...	...	11	...	...	......	0	0	1½
639	" "	Henry Powers	...	...	...	...	...	...	20	...	...	......	0	0	2
640	" "	Charles Smith	...	...	...	...	...	...	32	...	...	......	0	0	3
641	" "	John and Edward Solomon	...	...	...	...	...	...	27	...	...	......	0	0	2½
642	" "	Thomas Stewart	...	...	...	...	...	...	27	...	...	......	0	0	2½
643	15 "	Owen Aldis	...	...	...	...	...	...	75	...	...	......	0	0	9
644	" "	John Blanchard	...	...	...	...	...	...	125	...	...	......	0	1	3
645	16 "	David Burke	...	...	...	...	...	...	80	...	...	......	0	0	9½
646	" "	Laricin Ford	...	...	...	...	...	...	80	...	...	......	0	0	9½
647	" "	Benjamin Salls	...	...	...	...	...	...	40	...	...	......	0	0	5
648	17 "	Hollis Hastings	...	...	...	...	...	...	175	...	...	......	0	1	9
649	" "	John and Edward Solomon	...	...	...	...	...	...	25	...	...	......	0	0	3
650	18 "	Hollis Hastings	...	...	...	...	...	...	100	...	...	......	0	1	0
651	" "	Lyon Smith, Jr.	...	...	...	...	...	...	100	...	...	......	0	1	0
652	19 "	George Hastings	...	...	...	...	...	...	200	...	...	......	0	2	0
653	20 "	Horace Minkley	...	...	...	...	...	...	81	...	...	......	0	0	10
654	" "	Philip Minkley	...	...	...	...	...	...	120	...	...	......	0	1	2
655	21 "	Edward Morgan	...	...	...	...	...	...	80	...	...	......	0	0	8
656	" "	Heirs of J. Murray	...	...	...	...	...	...	40	...	...	......	0	0	4

No. de référence.	No. du Terrier.	NOMS DES CENSITAIRES.	ÉTENDUE DE LA CONCESSION OU DU TERRAIN POSSÉDÉ. FRONT. Arpents.	Perches.	Pieds.	PROFONDEUR. Arpents.	Perches.	Pieds.	SUPERFICIE. Arpents.	Perches.	Pieds.	Emplacements ou Lots à bâtir, ou pour d'autres fins que pour des fins agricoles. VALEUR. £ s. d.	Montant de la Rente Constituée à être payée par le Censitaire. £ s. d.	Voyez référence au bas.
657	22 W	Heirs of Charles Miller							200				0 2 0	
658	23 "	Garret Sixby							100				0 1 0	
659	" "	Peter Sixby							100				0 1 0	
660	24 "	Garner P. Krans							30				0 0 3¼	
661	" "	William P. Krans							87				0 0 9½	
662	" "	Peter Smith, 2d							12				0 0 1¼	
663	" "	John Smith							76				0 0 8¾	
664	" "	Charles Smith							12				0 0 1¼	
665	25 "	John S. Holt							130				0 1 3	
666	" "	Gardner Krans							6½				0 0 1	
667	" "	William P. Krans							16				0 0 2	
668	26 "	John S. Holt							50				0 0 6	
669	" "	Widow Mary Merrick							50				0 0 6	
670	" "	Benjamin Salis							100				0 1 0	
671	27 "	Edward B. Mitchell							100				0 1 10½	
672	" "	Stanton Merrick							100				0 1 10½	
673	28 "	George Crethers							100				0 1 10½	
674	" "	Jacob Best							100				0 1 10½	
675	29 "	Hon. P. H. Moore							200				0 2 0	
676	30 "	Henry Bessett							50				0 0 6	
677	" "	Jacob Best							50				0 0 6	
678	" "	Joseph W. Bingham							100				0 1 0	
679	31 "	Hon. P. H. Moore							200				0 2 0	
680	32 "	Do.							200				0 2 0	
681	33 "	John Ruiter							100				0 1 0	
682	" "	David Krans							50				0 0 6	
683	34 "	George Krans							76				0 1 0	
684	" "	David Krans							76				0 1 0	
685	35 "	George Krans							120				0 1 3	
686	36 "	Luther R. Barley							85				0 1 0	
687	4 "	A. O. Aldis, (*Village de Philipsburgh*)												
688	" "	T. J. Merritt, do.												
689	" "	Mrs. J. Death, do.												
690	" "	A. O. Aldis, do.												
691	" "	J. H. Humphrey, do.												
692	" "	B. C. Swasey, do.												

No. de référence.	No. du Terrier.	NOMS DES CENSITAIRES.		ETENDUE DE LA CONCESSION OU DU TERRAIN POSSÉDÉ. FRONT. Arpents.	Perches.	Pieds.	PROFONDEUR. Arpents.	Perches.	Pieds.	SUPERFICIE. Arpents.	Perches.	Pieds.	Emplacements ou Lots à bâtir, ou pour d'autres usages que pour des fins agricoles. VALEUR £ s. d.	Montant de la Rente Constituée à être payée par le Censitaire £ s. d.
693	4	W	N. S. Whitney, (*village de Philipsburgh*)										.....	.....
694	"	"	Wm. Morgan,	do.									.....	.....
695	"	"	Do.	do.									.....	.....
696	"	"	Rev. R. Whitwell,	do.									.....	.....
697	"	"	Rev. Lachapelle,	do.									.....	.....
698	"	"	A. Hoyle,	do.									.....	.....
699	"	"	J. D. Robinson,	do.									.....	.....
700	"	"	A. McFarlane,	do.									.....	.....
701	"	"	Mary Gibson,	do.									.....	.....
702	"	"	Widow Smith,	do.									.....	.....
703	"	"	P. P. Russell,	do.									.....	.....
704	"	"	Moore Baker,	do.									.....	.....
705	"	"	A. O. Aldis,	do.									.....	.....
706	"	"	Wm. Morgan,	do.									.....	.....
707	5	"	Xavier Cadette,	do.									.....	.....
708	"	"	James Blaney,	do.									.....	.....
709	"	"	Mrs. Hutchinson,	do.									.....	.....
710	"	"	Eli Cadette,	do.									.....	.....
711	"	"	J. D. Robinson,	do.									.....	.....
712	"	"	C. P. Smith,	do.									.....	.....
713	"	"	Toussaint Audette,	do.									.....	.....
714	"	"	Samuel Robinson,	do.									.....	.....
715	"	"	Ephraim Duel,	do.									.....	.....
716	"	"	G. W. Wells,	do.									.....	.....
717	"	"	S. Robinson,	do.									.....	.....
718	"	"	Thomas Vance,	do.									.....	.....
719	"	"	J. D. Robinson,	do.									.....	.....
720	"	"	Joseph Williams,	do.									.....	.....
721	"	"	William Hickok,	do.									.....	.....
722	"	"	Jean Bruneau,	do.									.....	.....
723	"	"	J. D. Robinson,	do.									.....	.....
724	"	"	Wm. Joy,	do.									.....	.....
725	"	"	Foundry Lot,	do.									.....	.....
726	"	"	Richard Watkins,	do.									.....	.....
727	"	"	Mrs. R. Taylor,	do.									.....	.....
728	"	"	Mrs A. Smith,	do.									.....	.....

No.	No. du Terrier		NOMS DES CENSITAIRES	ÉTENDUE DE LA TERRE / [illegible] POSSÉDÉ (Arpents, Perches, Pieds)	[illegible] £ s. d.	Montant de la Rente Constituée à être payée par le Censitaire £ s. d.	[illegible]
729	5	W	Chester Roberts, (*Village de Philipsburgh*)	....	......	......	
730	"	"	Frothingham & Workman, do	....	......	......	
731	"	"	Mrs. R. Taylor, do.	....	......	......	
732	"	"	Mrs. A. Smith, do.	....	......	......	
733	"	"	Wm. J. Crethers, do.	....	......	......	
734	"	"	N. S. Whitney, do.	....	......	......	
735	"	"	Mrs. H. Death, do.	....	......	......	
736	"	"	Mrs. Grace, do.	....	......	......	
737	"	"	Nelson Merritt, do.	....	......	......	
738	"	"	John Foster, do.	....	......	......	
739	"	"	D. T. R. Nye, do.	....	......	......	
740	"	"	Nelson Adams, do.	....	......	......	
741	"	"	J. W. Eaton, do.	....	......	......	
742	"	"	Alexander Young, do.	....	......	......	
743	"	"	Augustus Changhon, do.	....	......	......	
744	"	"	P. P. Russell, do.	....	......	......	
745	"	"	Mrs. H. N. May, do.	....	......	......	
746	"	"	Lounson Ford, do.	....	......	......	
747	"	"	Philip Whitney, do.	....	......	......	
748	"	"	David Beech, do.	....	......	......	
749	"	"	Freeman Nye, do.	....	......	......	
750	"	"	E. and J. Bowker, Jr. do.	....	......	......	
751	"	"	Nelson Merritt, do.	....	......	......	
752	"	"	F. and W. J. Crethers, do.	....	......	......	
753	"	"	M. Kanan, do.	....	......	......	
754	"	"	Mrs. H. N. May, do.	....	......	......	
755	"	"	P. P. Russell, do.	....	......	......	
756	"	"	James McLeod, do.	....	......	......	
757	"	"	E. and J. Bowker, Jr. do.	....	......	......	
758	"	"	George Fellers, do.	....	......	......	
759	"	"	Chester Roberts, do.	....	......	......	
760	"	"	E. and J. Bowker, Jr. do.	....	......	......	
761	"	"	Campbell and Mott, do.	....	......	......	
762	"	"	Mrs. C. Carr, do.	....	......	......	
763	"	"	Rev. M. Townsend, do.	....	......	......	
764	"	"	H. Dyer, do.	....	......	......	

No. de référence.	No. du Terrier.	NOMS DES CENSITAIRES.	ÉTENDUE DE LA CONCESSION OU DU TERRAIN POSSÉDÉ. FRONT. Arpents.	Perches.	Pieds.	PROFONDEUR. Arpents.	Perches.	Pieds.	SUPERFICIE. Arpents.	Perches.	Pieds.	Emplacements ou Lots à bâtir, ou pour d'autres fins que pour des fins agricoles. VALEUR. £ s. d.	Montant de la Rente Constituée à être payée par le Censitaire. £ s. d.
765	5 W	Merritt and Foster, (*village de Philipsburgh*).....	...	...	...	...	...	...	...	...	...	.....	.....
766	" "	Wm. Roberts, do. ..	...	...	...	...	...	...	...	...	...	.....	.....
767	" "	Moore Baker, do. ..	...	...	...	...	...	...	...	...	...	.....	.....
768	" "	Vincent Ayers, do. ..	...	...	...	...	...	...	...	...	...	.....	.....
769	" "	P. Whitney, do. ..	...	...	...	...	...	...	...	...	...	.....	.....
770	" "	H. H. Whitney, do. ..	...	...	...	...	...	...	...	...	...	.....	.....
													£23 13 9

Province du Canada,
Bas Canada.

Je, soussigné, HENRY JUDAH, un des commissaires en vertu de l'Acte Seigneurial de 1854, certifie avoir fait, conformément à la loi, le présent cadastre de la seigneurie de Saint Armand. Et maintenant, en procédant à clore, comme je clos finalement, par les présentes, le dit cadastre, je fixe la valeur totale des divers droits et biens lucratifs de la dite seigneurie aux sommes suivantes, savoir :

	$ cts.
Valeur des cens et rentes.....	1579 17

Le droit de lods et ventes dans toute l'étendue de cette seigneurie a été commué entre les seigneurs et les censitaires d'icelle.

Les seigneurs n'ont droit à aucune autre indemnité, et il n'y a aucuns autres droits ni biens lucratifs à estimer dans cette dite seigneurie outre ceux qui apparaissent et qui sont énumérés ci-dessus.

De sorte que la valeur totale de la dite seigneurie se trouve être de la somme de mille cinq cent soixante-et-dix-neuf piastres et dix-sept centins, à laquelle somme je la fixe.

Daté à Philippsburgh, ce 12 Août, 1856.

HENY. JUDAH,
Commissaire.

Province du Canada,
Bas Canada.

Je, soussigné, HENRY JUDAH, un des Commissaires en vertu de l'Acte Seigneurial Refondu, ai fait, en triplicata et conformément à la loi, le présent cadastre abrégé de la seigneurie de Saint Armand.

Les rentes constituées, payables aux seigneurs de cette seigneurie par les Censitaires d'icelle, pour effectuer le rachat de leurs cens et rentes et redevances annuelles, sont celles qui apparaissent au présent cadastre abrégé.

Et en foi de tout ce que dessus j'ai signé.

Montréal, 1er Décembre, 1860.

Commissaire sous l'Acte Seigneurial Refondu.

QUÉBEC:

Imprimé par STEWART DERBISHIRE et GEORGE DESBARATS, Imprimeur de Sa Très-Excellente Majesté la Reine.

No. 104. 1861.

Procéd

SEIG

Fait le 2

No. 105.

CANADA, B. C.

Procédés sous l'Acte Seigneurial de 1854 et ses amendements.

CADASTRE ABRÉGÉ

DE LA

SEIGNEURIE DE ST. BLAIN,

POSSÉDÉE PAR L. R. C. ET C. A. C. DELÉRY, ECUYR ...

Fait le 24 Janvier, 1861, par HENRY JUDAH, Ecuyer, Commissaire.

C

No. de référence.	No. du Terrier.	
1	1	Hon
2	2	
3	3	Pas
4	4	Pier
5	5	Jose
6	6	
7	7	Nor

No. de référence.		
94		Superfic
		St.
19	19	Xav
20	20	Jac
21	21	Jea
22	22	Onó L
23	23	Onó M
24	24	Fra
25	25	And
26	26	Ale
27	27	Lou
28	28	

1 *

No. de référence.	No. du Terrier.	NOMS DES CENSITAIRES.	ÉTENDUE DE LA CONCESSION OU DU TERRAIN POSSÉDÉ. FRONT. Arpents.	Perches.	Pieds.	PROFONDEUR. Arpents.	Perches.	Pieds.	SUPERFICIE. Arpents.	Perches.	Pieds.	Emplacements ou Lots à bâtir, ou pour d'autres fins que pour des fins agricoles. VALEUR. £ s. d.	Montant de la Rente Constituée à être payée par le Censitaire. £ s. d.	Voyez référence au lots.
		Première Concession.												
1	1	Honoré Chagnon	1			1	1		1	10			0 0 10½	
2	2	Do.	1			30			30				0 5 0½	
3	3	Paschal Buzières	2 1	5		31 5	5		63	75			0 12 7½	
4	4	Pierre Amiot	3		9	32	3		98	51	162		0 12 6½	
5	5	Joseph Amiot	2	6	8½	33			86	62			0 16 9½	
6	6	Do.		3	13½	33			12	37	162		0 2 1¾	
7	7	Norbert Geoffrion	3			30			90				0 16 8	

ERRATA.

No. de reference.	Nature de l'Erreur.			
94	Superficie	*au lieu de* 77 perches	*lisez* 75 perches	
	St. Blain. No. 105.			

19	19	Xavier et Charles Lalieu	2			41		10							
20	20	Jacques Brousseau								72		2 1 8	0 0 2		
		Deuxième Concession.													
21	21	Jean Chagnon	3			32			96				0 16 8½		
22	22	Onézime Lalüe et Joseph Dalpé	3 1	5		30 2	2		93	30			0 8 4½		
23	23	Onézime Lalüe et Xavier Mongeon	2			30			60				0 11 2		
24	24	François Dalpé	1			29	5		29	50			0 6 3		
25	25	André Malo	3			29	5		88	50			0 17 3½		
26	26	Alexis Desmarais	4 3			3 2	8 1	10 8	21	98	288		0 3 10¼		
27	27	Louis Dufilly	3			24			72				0 12 6½		
28	28	Do.	2		5	9	2		18	65	216		0 3 2¼		

CA

No. de référence.	No. du Terrier.	
1	1	Hon
2	2	
3	3	Pasc
4	4	Pier
5	5	Jose
6	6	
7	7	Nor
8	8	
9	9	Jose
10	10	Jean
11	11	Alex
12	12	Lou
13	13	Ben
14	14	Hen
15	15	Jose
16	16	Eus
17	17	
18	18	Jean
19	19	Xav
20	20	Jacc
21	21	Jean
22	22	Onć D
23	23	Onć M
24	24	Fra
25	25	And
26	26	Ale
27	27	Lou
28	28	

No. de référence.	No. du Terrier.	NOMS DES CENSITAIRES.	ÉTENDUE DE LA CONCESSION OU DU TERRAIN POSSÉDÉ. FRONT. Arpents.	Perches.	Pieds.	PROFONDEUR. Arpents.	Perches.	Pieds.	SUPERFICIE. Arpents.	Perches	Pieds.	Emplacements ou Lots à bâtir, ou pour d'autres fins que pour des fins agricoles. VALEUR. £ s. d.	Montant de la Rente Constituée à être payée par le Censitaire. £ s. d.	Voyez référence au lots.
		Première Concession.												
1	1	Honoré Chagnon	1			1	1		1	10			0 0 10½	
2	2	Do.	1			30			30				0 5 0½	
3	3	Paschal Buzières	2 1			31 	5 5		63	75			0 12 7½	
4	4	Pierre Amiot	3		9	32	3		98	51	162		0 12 6½	
5	5	Joseph Amiot	2	6	8½	33			86	62			0 16 9½	
6	6	Do.		3	13½	33			12	37	162		0 2 1¾	
7	7	Norbert Geoffrion	3			30			90				0 16 8	
8	8	Do.	3 			1 	5 5		4	75			0 1 8½	
9	9	Joseph Langevin							1	35	162		0 0 10½	
10	10	Jean Bte. Desmarais	1 	5 5	3	31 1	8 		48	73			0 9 4	
11	11	Alexis Desmarais	2	2	9	30			67	50			0 9 5	
12	12	Louis Lussier	2 1	3		30 3	8	10	72	85	180		0 8 7⅝	
13	13	Benjamin Jodoin	2			30			60				0 15 0¾	
14	14	Henry Peltier							2	48		25 0 0	0 0 0½	
15	15	Joseph Bissonnet								96	36	75 0 0	0 10 0	
16	16	Eustache et Odilon Larose							90	15	45		0 0 10	
17	17	Do.	1			8			8				0 0 10	
18	18	Jean Bte. Desmarais	2			21	3	9	46	77			0 8 3¾	
19	19	Xavier et Charles Lafleur	1 2			18 41	8 7	 10	102	31	36		0 14 11	
20	20	Jacques Brousseau								72		2 1 8	0 0 2	
		Deuxième Concession.												
21	21	Jean Chagnon	3			32			96				0 16 8½	
22	22	Onézime Lalüe et Joseph Dalpé	3 1			30 2	 2		93	30			0 8 4½	
23	23	Onézime Lalüe et Xavier Mongeon	2			30			60				0 11 2	
24	24	François Dalpé	1			29	5		29	50			0 6 3	
25	25	André Malo	3			29	5		88	50			0 17 3½	
26	26	Alexis Desmarais	4 3			3 2	8 1	10 8	21	98	288		0 3 10¼	
27	27	Louis Dufilly	3			24			72				0 12 6½	
28	28	Do.	2		5	9	2		18	65	216		0 3 2¼	

No. de référence.	No. du Terrier.	NOMS DES CENSITAIRES.	ÉTENDUE DE LA CONCESSION OU DU TERRAIN POSSÉDÉ. FRONT. Arpents.	Perches.	Pieds.	PROFONDEUR. Arpents.	Perches.	Pieds.	SUPERFICIE. Arpents.	Perches.	Pieds.	Emplacements ou Lots à bâtir, ou pour d'autres fins que pour des fins agricoles. VALEUR. £ s. d.	Montant de la Rente Constituée à être payée par Censitaire. £ s. d.
		Deuxième Concession.— (Suite.)											
29	29	Louis et Joseph Dufilly	2			127	5		255				0 12 6
30	30	Joseph Dalpé	3		8	13			39	57	252		0 7 4
31	31	Do.	1	9	15	27			53	55			0 5 1
32	32	Joseph Lussier	1			13			13				0 2 3
33	33	Jean Bte. Martin							64	5			0 6 0
34	34	Do.	1			24			24				0 5 0
35	35	Hubert Fontaine								75		51 3 4	0 0 0
36	36	Veuve Charles Charron	1	5	8	6			9	26	216		0 1 6
37	37	Joseph Lussier	1			7		9	7	35			0 0 8
38	38	Do.	1	2		6	7		8	4			0 2 0½
39	39	Do.	4			8	2		32	80			0 3 1
40	40	Hérts. Joseph Charron	1			30			30				0 6 3
41	41	Do.	1	5	9	30			46	50			0 5 8
42	42	André Brosseau Lafleur	2 .	4	10	2 1	5 7	2 4	5	22	216		0 1 1
43	43	Michel Lussier	2		2	9	8	9	19	80	306		0 3 8½
44	44	Do.	2		2	22	5		45	27	306		0 1 1
		Troisième Concession.											
45	45	Antoine Handfield	3	4	11	35			86	13	288		0 5 1½
46	46	Louis Lussier	1	2	9	74	8	9	93	56	162		0 0 0
47	47	Michel Lussier	1	7	6	12	1		19	71	216		0 0 0
48	48	Xavier Dalpé	1	7	6	3	3		4	55			0 0 0½
49	49	François Handfield	2 .	4 5	16	32 3		. .	81	47	144		0 11 5
50	50	Joseph Langevin	1 1	1 2	9	18 60	2	. 9	93				0 0 0
51	51	Louis Mongeon	2			30		9	60	10			0 12 6
52	52	Honoré Chagnon	1 .	1 5	15	18 60		. .	51	30			0 0 0
53	53	Michel Chagnon	1 .	6 5		18 59	7	. .	58	65			0 0 0
54	54	Do. (131 *arpents, Fief relevant de St. Blain*)											
55	55	Joseph Dufilly	1	5		21			36				0 3 3½
56	56	Louis et Joseph Dufilly	1 3 1	5		21 28 58	6 7	. .	180	50			0 11 5

No. de reference.	No. du Terrier.	NOMS DES CENSITAIRES.	ÉTENDUE DE LA CONCESSION OU DU TERRAIN POSSÉDÉ. FRONT. Arpents	Perches	Pieds.	PROFONDEUR Arpents	Perches	Pieds.	SUPERFICIE. Arpents	Perches	Pieds.	Emplacements ou Lots à bâtir, ou pour d'autres fins que pour des fins agricoles. VALEUR £ s. d.	Montant de la Rente Constituée à être payée par le Censitaire. £ s. d.	Voyez concordance au bas.
		Troisième Concession.— (Suite.)												
57	57	Pierre Fontaine	1	5	24				30				0 5 8	
58	58	Do.	3 / 2	2	9	29 / 58	2 / 6		218	74			0 0 0½	
59	59	Louis Dufilly	1	5	24				30				0 5 8	
		Ls. et Jos. Dufilly, No. 29												
60	60	Augustin Lussier	1 / 1	9	15	44 / 57	2		144	46	216		0 13 8½	
61	61	Jean Bte. Chagnon	2 / 4			33 / 55	5		88	80			0 8 2½	
62	62	Do.	1			2	7	9	2	77			0 0 5	
63	63	Jérôme Chagnon	2 / 1	6		30 / 55	5		105	75			0 6 0½	
64	64	André Brousseau	1			30			30				0 0 0½	
65	65	Do.		5	3	85	5		43	40			0 1 0	
66	66	Joseph Hébert	1	4	9	30			43	50			0 1 0	
		Quatrième et Cinquième Concessions.												
		Louis Lussier, No. 46												
67	67	J. Bte. Fugères Champagne		2	9	60	8		15	20			0 0 0½	
68	68	Joseph Desmarais		5		60	7		30	35			0 0 0½	
69	69	Jean Bte. Desmarais		2	9	30			7	50			0 0 0½	
70	70	Narcisse Laporte	1 / 4	9		30 / 30	6		18	18			0 0 0½	
71	71	Thimothé Dansereau, fils de M		5		60	5		30	25			0 0 0½	
		Joseph Langevin, No. 50												
72	72	Paschal Charron		7		60	1		42	7			0 0 0½	
		Honoré Chagnon, No. 52												
73	73	Hérts. Xavier Bertrand		6		59	9		30	95			0 0 0½	
74	74	Joseph Dufilly		2	9	59	8		14	95			0 0 0¼	
75	75	Louis Beauchemin		2	9	59	8		14	95			0 0 0¼	
		Michel Chagnon, No. 53												
76	76	Gabriel Paquet Lavallée, (40 *arpents* 42½ *pieds, arrière-fief noble*)												
77	77	Veuve Pierre Dansereau, (42 *arpents* 67½ *pieds, arrière-fief noble*)												

No. de référence.	No. du Terrier.	NOMS DES CENSITAIRES.	ÉTENDUE DE LA CONCESSION OU DU TERRAIN POSSÉDÉ — FRONT Arpents	Perches	Pieds.	PROFONDEUR Arpents	Perches	Pieds.	SUPERFICIE. Arpents	Perches	Pieds.	Emplacements ou Lots à bâtir, ou pour d'autres fins que pour des fins agricoles. VALEUR £ s. d.	Montant de la Rente Constituée à être payée par le Cessionn. £ s. d.
		Quatrième et Cinquième Concessions.—(Suite.)											
78	78	J. Bte. Jarret Beauregard, (6 *arp., arrière-fief noble.*)	...	...	...	...	...	...	...	...	...	.....	.....
		Michel Chagnon, No. 54....	...	...	...	...	...	...	...	...	...	.....	.....
79	79	Joseph Amiot.....	...	4	6	59	1	...	25	61	...	.....	0 0 0
80	80	Pierre Amiot.....	...	6	12	59	1	...	39	40	...	.....	0 0 0
81	81	Paschal Buzières.....	...	5	...	59	...	...	29	50	...	.....	0 0 0
82	82	Joseph Dufilly.....	...	5	...	20	...	...	10	...	...	.....	0 0 0½
83	83	Alexis Desmarais.....	...	5	...	38	9	...	19	45	...	.....	0 0 0½
		Louis et Jos. Dufilly, No. 56.	...	...	...	...	...	...	...	...	...	.....	.....
		Pierre Fontaine, No. 58.....	...	...	...	...	...	...	...	...	...	.....	.....
84	84	Joseph Dalpé.....	...	[illegible]	...	58	2	...	29	10	...	.....	0 0 0½
		Pierre Fontaine, No. 58.....	...	...	...	...	...	...	...	...	...	.....	.....
85	85	Louis Dufilly.....	...	2	9	55	[illegible]	...	13	...	288	.....	0 0 0½
		Do No. 29.....	...	...	...	...	...	...	...	...	...	.....	.....
86	86	Jean Bte. Chagnon.....	...	4	12	57	4	...	26	78	162	.....	0 3 0
		Aug. Lussier, No. 60.....	...	...	...	...	...	...	...	...	...	.....	.....
87	87	Héritiers Aug. Racine.....	...	5	6	57	...	...	30	40	...	.....	0 3 6
88	88	J. Bte. Martin.....	...	5	...	56	...	...	28	...	...	.....	0 2 5½
89	89	Veuve Joseph Charron.....	...	5	...	55	5	...	27	75	...	.....	0 2 5½
		Veuve et Hérits. Jean Bte. Chagnon, No. 61.....	...	...	...	...	...	...	...	...	...	.....	.....
90	90	Joseph L. Lamontagne.....	...	6	...	55	5	...	33	30	...	.....	0 3 2
91	91	Joseph Dalpé.....	...	5	...	55	5	...	27	75	...	.....	0 0 0½
92	92	Alex. Desmarais et François Boisseau.....	...	5	...	55	5	...	27	75	...	.....	0 0 0½
93	93	Xavier Burelle.....	...	5	...	55	5	...	27	75	...	.....	0 0 0½
		Jérôme Chagnon, No. 63....	...	...	...	...	...	...	...	...	...	.....	.....
94	94	Benjamin Jodoin.....	...	5	...	55	5	...	27	77	...	.....	0 0 0½
95	95	François Chagnon.....	1	...	...	2	...	...	2	...	...	.....	0 0 0½
96	96	Eustache Chagnon.....	...	7	9	55	5	...	41	62	162	.....	0 0 0½
97	97	Michel Langevin.....	...	2	9	55	5	...	13	87	162	.....	0 0 0½
		André Brousseau, No. 65....	...	...	...	...	...	...	...	...	...	.....	.....
98	98	Do.	...	5	...	5	...	...	2	50	...	.....	0 0 1
99	99	Xav. et Charles Lafleur.....	...	5	...	50	5	...	25	25	...	.....	0 0 7
100	100	Michel Lussier.....	1	...	...	55	5	...	55	50	...	.....	0 1 4
101		Pierre Beauregard.....	...	...	...	...	...	...	...	...	25	4 3 4	.....
102		Joseph Dupré.....	...	...	...	...	...	...	...	...	20	25 0 0	.....

No. de référence.	No. du Terrier.	NOMS DES CENSITAIRES.	ÉTENDUE DE LA CONCESSION OU DU TERRAIN POSSÉDÉ. FRONT. Arpents.	Perches.	Pieds.	PROFONDEUR. Arpents.	Perches.	Pieds.	SUPERFICIE. Arpents.	Perches.	Pieds.	Emplacements ou Lots à bâtir, ou pour d'autres fins que pour des fins agricoles. VALEUR. £ s. d.	Montant de la Rente Constituée à être payée par le Censitaire. £ s. d.	Voyez référence au bas.
		Arrière-Fief noble, relevant du Fief St. Blain. Quint.												
103	84	Michel Chagnon.....										.....	.....	
104	76	Gabriel Paquet.....										.....	.....	
105	77	Veuve Pierre Dansereau.....										.....	.....	
106	78	Jean Bte. Jarret.....										.....	.....	
												£185 8 4	£19 11 1½	

PROVINCE DU CANADA,
BAS CANADA.

Je, soussigné, HENRY JUDAH, un des Commissaires en vertu de l'Acte Seigneurial de 1854, certifie avoir fait, conformément à la loi, le présent Cadastre de la Seigneurie de Saint Blain. Et maintenant, en procédant à clore, comme je clos finalement, par les présentes, le dit Cadastre, je fixe la valeur totale des divers droits et biens lucratifs de la dite Seigneurie aux sommes suivantes, viz :

	$	cts.
1o. Valeur des cens et rentes.....	1303	83
2o. Valeur des lods et ventes,.....	1234	58
3o. Valeur du quint sur l'arrière-fief noble.....	69	42
	$2607	83

Les seigneurs n'ont droit à aucune autre indemnité, et il n'y a aucuns autres droits ni biens lucratifs à estimer dans cette dite seigneurie, outre ceux qui apparaissent et qui sont énumérés ci-dessus.

De sorte que la valeur totale de la dite Seigneurie se trouve être de la somme de deux mille six cent sept piastres et quatre-vingt-trois centins, à laquelle somme je la fixe.

Daté à la paroisse de Verchères le 6 Août, 1856.

HENY. JUDAH,
Commissaire.

Province du Canada,
Bas Canada.

Je, soussigné, HENRY JUDAH, un des commissaires en vertu de l'acte seigneurial refondu, ai fait, en triplicata et conformément à la loi, le présent cadastre abrégé de la seigneurie de St. Blain.

Les rentes constituées, payables aux seigneurs de cette seigneurie, par les censitaires d'icelle, et la valeur des droits casuels, pour l'abolition desquels une indemnité est accordée, par le gouvernement de cette Province, aux dits seigneurs, pour le rachat du droit de lods et ventes, sont celles qui apparaissent au présent cadastre.

De plus les droits de la couronne, dans cette seigneurie, consistent dans le droit de quint, lequel droit de quint est computé, en formant une année commune sur le quint accru dans le Bas Canada, pendant les vingt-cinq années immédiatement antérieures à la passation de l'acte seigneurial de 1854, et réparti sur la dite seigneurie, en vertu des dispositions du dit acte, et se monte à une somme annuelle de une piastre et quatre-vingt-quinze centins..... $1 95

Et en foi de tout ce que dessus j'ai signé.

Montréal, 24 Janvier, 1861.

Commissaire sous l'Acte Seigneurial Refondu,

QUÉBEC:

Imprimé par STEWART DERBISHIRE et GEORGE DESBARATS, Imprimeur de Sa Très-Excellente Majesté la Reine.

1861.

No. 106.

CANADA, B. C.

Procédés sous l'Acte Seigneurial de 1854 et ses amendements.

.....

CADASTRE ABRÉGÉ

DE LA

SEIGNEURIE DE ST. CHARLES,

POSSÉDÉE PAR AIMÉ MASSUE, Ecuyer.

Fait le 24 Janvier, 1861, par **HENRY JUDAH**, Ecuyer, Commissaire.

ERRATA.

No. de référence.	Nature de l'Erreur.			
23	No. de Référence.....	*au lieu du premier* 23.....	*lisez*	22
94	No. du Terrier.....	" $\frac{1}{5}$23, $\frac{1}{4}$24.....	"	$\frac{1}{12}$13, $\frac{1}{4}$14
95	Profondeur.....	" 21 arpents.....	"	31 arpents
137	Superficie.....	" 41 perch. 180 pds.	"	0 perch. 0 pds.
138	Do.	" 0 perch. 0 pds....	"	41 perch. 180 pds
142	Nom	" Hélène.....	"	Hilaire
230	Profondeur	" 16 pieds.....	"	0 pieds

No. de référence	No. du Terrier.	NOMS DES CENSITAIRES.	ÉTENDUE DE LA CONCESSION OU DU TERRAIN POSSÉDÉ. FRONT. Arpents.	Perches.	Pieds.	PROFONDEUR. Arpents.	Perches.	Pieds.	SUPERFICIE. Arpents.	Perches.	Pieds.	Emplacements ou Lots à bâtir, ou pour d'autres fins que pour des fins agricoles. VALEUR. £ s. d.	Montant de la Rente Constituée à être payée par le Censitaire. £ s. d.	Voyez réference au bas.
		Première Concession.												
1	1 Partie 2	Joseph Lambert							4				0 0 3	
2	Partie 2, $\frac{1}{2}$ 3	Théophile Lambert							14				0 1 0	
3	$\frac{1}{2}$ 3, $\frac{1}{4}$ 4	Pierre Lambert							20				0 1 5	
4	$\frac{3}{4}$ 4	Ls. H. Dominé St. Sauveur							30				0 2 2	
5	5	Joseph Peltier							57	30			0 4 2½	
6	$\frac{1}{2}$ 6	Thomas Peltier							33	80			0 2 7	
7	$\frac{1}{2}$ 6	Joseph Lambert							37				0 2 10	
8	$\frac{1}{2}$ 7	Félix Lepire							39	70			0 2 11	
9	$\frac{1}{2}$ 7	Ls. Hy. Dominé							44				0 3 2½	
10	$\frac{1}{2}$ 8	Do.							45				0 3 5½	
11	$\frac{1}{2}$ 8	Hérts. feu Marcel Dominé	1	5		30			45				0 3 5½	
12	$\frac{3}{8}$ 9	Thomas Peltier	2			30			60				0 4 8½	
13	$\frac{1}{8}$ 9, $\frac{1}{8}$ 10	Jos. Forcier, Tuteur à Mary Forcier	2			30			60				0 4 8½	
14	$\frac{3}{8}$ 10	Veuve Jacques Delisle	2			30			60				0 4 8½	
15	11	Jacques Pantaléon Cadieux	3			31			93				0 16 7¼	
16	Partie 12	Antoine Lavallé							62				1 2 1¼	
17	Parties 12, 13	Narcisse Lebrun							69	75			1 4 10½	
18	Parties 12, 13	Bonaventure Lambert							61				1 1 9	
19	Parties 12, 13	Severin Lambert							56	50			0 19 11¼	
20	$\frac{1}{2}$ 13	Silvestre Cartier	1	5		30			45				0 16 0½	
21	$\frac{1}{2}$ 14	François Cotnoir	1	5		31			46	50			0 16 7¾	
23	$\frac{1}{2}$ 14	Lévi Bourgeois	1	5		30	9		46	35			0 16 7	
24	15	Ambroise Archambault	3			31	2		93	60			1 13 4½	
24	16	Urbain Lirette	3			32			96				0 17 1¼	
25	17	Charles Delisle	3			33			99				0 17 7¾	
26	18	Joseph Cotnoir	3			33	2		99	60			0 17 9¾	
27	19	Charles St. Godard	3			33			99				1 15 3½	
28	$\frac{1}{2}$ 20	Antoine Badayac	1	5		32	2		48	30			0 3 10	
29	$\frac{1}{2}$ 20, $\frac{1}{2}$ 21	J. Bte. Bourgette	2			31	6		63	20			0 4 10½	
30	$\frac{5}{16}$ 21	Basile Thérou	1	2	9	30	7		38	37	162		0 2 11½	
31	$\frac{5}{16}$ 21	Narcisse Thérou	1	2	9	30	7		38	37	162		0 2 11½	
32	22	Joseph Méthot	3			31			93				0 7 1¾	
33	23	Michel Caron	3			31			93				0 16 7¼	
34	$\frac{1}{2}$ 24	Eusèbe Robidoux	1	5		31			46	50			0 8 4	
35	$\frac{1}{2}$ 24	Pierre Joseph Caron	1	5		31			46	50			0 8 4	

1 *St. Charles.*

No. de référence.	No. du Terrier.	NOMS DES CENSITAIRES.	ÉTENDUE DE LA CONCESSION OU DU TERRAIN POSSÉDÉ — FRONT. Arpents.	Perches.	Pieds.	PROFONDEUR. Arpents.	Perches.	Pieds.	SUPERFICIE. Arpents.	Perches.	Pieds.	Emplacements ou Lots à bâtir, ou pour d'autres fins que pour des fins agricoles. VALEUR. £ s. d.	Montant de la Rente Constituée à être payée par le Censitaire. £ s. d.
		Première Concession.— (Suite.)											
36	25	Antoine Lambert	3			31			93			.....	0 7 1
37	1/6 26	Do.		5		31			15	50		.....	0 2 9
38	1/2 26	Auguste Lacroix	1	5		31			46	50		.....	0 8 1
39	1/3 26	Olivier Théron	1			31			31			.....	0 5 6
40	27	Révd. Charles Isaac Lebrun	3			31			93			.....	1 13 1
41	1/2 28	Frs. Giguière	1	5		31			46	50		.....	0 8 4
42	1/2 28	J. Bte. Giguière	1	5		31			46	50		.....	0 8 4
43	5/6 29	Charles Baillargeon	2	5		31			77	50		.....	1 7 8
44	1/6 29	Pierre Verrieur		5		31			15	50		.....	0 5 7
45	1/2 30	Do.	1	5		31			46	50		.....	0 3 6
46	1/2 30	J. Bte. Provensal	1	5		31			46	50		.....	0 3 6
47	31	Pierre Verrieur	3			31			93			.....	0 16 7
48	32, 33, 34, 35	Gaspard Aimé Massue	12			30			360			.....	0 0 6
49	36	Frs. Giguière							72	15		.....	0 16 1
50	37	Joseph Thérien	3			30			90			.....	0 16 1
51	38	Veuve Onézime Lussier	3			30			90			.....	0 6 11
52	39	Joseph Lavallée	3			31			93			.....	0 7 1
53	1/3 40	Antoine Trudeau	1			32			32			.....	0 2 5
54	2/3 40	David Tourville	2			32	5		65			.....	0 5 0
55	1/2 41	Jacob Bernier	1	5		33			49	50		.....	0 3 10
56	1/2 41	Jacques Bernier	1	5		33			49	50		.....	0 3 10
57	1/2 42	Gaspard Aimé Massue	1	5		34			51			.....	0 3 11
58	1/2 42	J. Bte. Lambert	1	5		34			51			.....	0 3 11
59	43, 1/4 44	Paul Lafleur	4			34			136			.....	2 8 6
60	2/3 44	Henri Bibeau	2			34			68			.....	1 4 3
61	45	Magloire et Pierre Marcoux	3			34			102			.....	1 16 4
62	Partie 46	Pierre Baillargeon, fils	3			20			60			.....	1 1 4
63	Partie 46	Laurent Baillargeon	3			12			36			.....	0 12 10
64	1/2 47	Toussaint Auclair	1	5		32			48			.....	0 17 1
65	1/2 47	Joseph Caron	1	5		32			48			.....	0 17 1
66	48	Ignace Caron	3			32			96			.....	0 17 1
67	1/2 49	Joseph Verrieur	1	5		32			48			.....	0 8 7
68	1/2 49	François Auclair	1	5		32			48			.....	0 8 7
69	50	Michael Lynch							232	50		.....	4 3 5
70	51	Pierre Duharnois							23	40		.....	0 4 2

No. de reference.	No. du Terrier.	NOMS DES CENSITAIRES.	ÉTENDUE DE LA CONCESSION OU DU TERRAIN POSSÉDÉ. FRONT. Arpents.	Perches.	Pieds.	PROFONDEUR. Arpents.	Perches.	Pieds.	SUPERFICIE. Arpents.	Perches.	Pieds.	Emplacements ou Lots à bâtir, ou pour d'autres fins que pour des fins agricoles. VALEUR. £ s. d	Montant de la Rente Constituée à être payée par le Censitaire. £ s. d.	Voyez référence au fol.
		Deuxième Concession.												
71	½ 21	Joseph Forcier	1	5		31			46	50			0 16 8¾	
72	½ 1	Joseph Forcier, fils	1	5		31			46	50			0 16 8¾	
73	Partie 2 et 3	Romain Martineau							76	90			1 7 8½	
74	Partie 2 et 3	Roch Gervais							53	65			0 19 3¾	
75	Part. 3	Michel Languirand, fils	1	5		15	5		23	25			0 9 5	
76	⅓ 3, ⅓ 4	Joseph Gauvin, fils	2			31			62				1 2 3½	
77	⅔ 4	Eusèbe Auclair	2			31			62				1 2 3½	
78	⅔ 5	Jean Bte. Nault	2			31			62				1 2 3½	
79	⅔ 5, ⅓ 6	Antoine Verronneau dit Denis	2			31			62				1 2 3½	
80	⅔ 6, ½ 7	Julien Valois	3	5		31	2		109	20			1 19 2	
81	½ 7	Julien Valois, fils	1	5		31	1		46	65			0 16 9¼	
82	½ 8	F. Dérosier	1	5		31	1		46	65			0 16 9¼	
83	½ 8	Joseph P[illegible]	1	5		31	1		46	65			0 16 9¼	
84	⅔ 9	Cléophas Bourgeois	2			31	1		[illegible]	20			1 2 4¾	
85	⅓ 9, ⅓ 10	André Morelle	2			31	1		62	20			1 2 4¾	
86	⅔ 10	Ambroise Godard	2			31	1		62	20			1 2 4¾	
87	½ 10	Veuve Frs. Cloutier et ses enfants	1	5		31	1		46	65			0 16 9¼	
88	½ 11	François Dubois	1	5		31	1		46	65			0 16 9¼	
89	½ 12	Nicolas Gaulin	1	5		31	1		46	65			0 16 9¼	
90	½ 12	Chs. Cartier	1	5		31	1		46	65			0 16 9¼	
91	½ 13	Joseph Théroux	1	5		31	1		46	65			0 16 9¼	
92	¼ 13	Jean Bte. Théroux, fils		7	9	31	1		22	32	162		0 8 4¾	
93	⅙ 13	Jean Bte. Théroux, père		5		31	1		15	55			0 5 7	
94	⅔ 23, ¼ 24	Michel Fourquin	1			31	1		31	10			0 11 3	
95	¼ 14	Jean Nadeau		7	9	21	1		23	32	162		0 8 4¾	
96	½ 14	Jean Bte. Théroux	1	5		31	1		46	65			0 16 9¼	
97	½ 15	Julien Valois	1	5		31	1		46	65			0 16 9¼	
98	½ 15	Paul Labbé	1	5		31	1		46	65			0 16 9¼	
99	Partie 16	Gédéon Durocher							29	83	108		0 10 9½	
100	Partie 16	Louis Girard							14	92	162		0 5 4¾	
101	½ 16	Augustin Rivard							44	75	162		0 16 2	
102	½ 17	J. B. Hébert, Benj. Trudeau et Jean Bte. Brouillard	3			15	5	9	46	65			0 16 9¼	
103	½ 17	Joseph Grenier	3			15	5	9	46	65			0 16 9¼	
104	18	Jos. Michel Lavallée	3			31	1		93	30			1 13 6¾	

1° *St. Charles.*

No. de référence.	No. du Terrier.	NOMS DES CENSITAIRES.	ÉTENDUE DE LA CONCESSION OU DU TERRAIN POSSÉDÉ. FRONT. Arpents.	Perches.	Pieds.	PROFONDEUR. Arpents.	Perches.	Pieds.	SUPERFICIE. Arpents.	Perches.	Pieds.	Emplacements ou Lots à bâtir, ou pour d'autres fins que pour des fins agricoles. VALEUR	Montant de la Rente Constituée à être payée par le Censitaire.
												£ s. d.	£ s. d.
		Deuxième Concession.— (Suite.)											
105	19	Jean Méthot	3	...	...	31	1	...	93	30	...	.....	1 13 6
106	½ 23	François Messier	1	5	...	31	1	...	46	65	...	.....	0 16 9¼
107	½23⅓24	Gaspard Aimé Massue	2	5	...	31	1	...	77	75	...	.....	1 8 0¼
108	⅔ 24	Calixte Proulx	2	...	...	31	...	...	62	...	...	.....	1 2 4¼
109	⅔ 25	Maxime Brisard	2	...	...	30	8	9	61	60	...	.....	1 2 0¼
110	⅓25⅓26	Eusèbe Auclair	2	...	...	30	8	9	61	70	...	.....	1 2 0¼
111	⅔ 26	Joseph Robidou	2	...	...	30	8	9	61	70	...	.....	1 2 0¼
112	⅔ 27	Michel Quintin	2	...	...	30	8	9	61	70	...	.....	1 2 0¼
113	⅓27½28	Jacques Denis dit Lapierre	2	...	...	30	8	9	61	70	...	.....	1 2 0¼
114	⅔ 38	P. Destroismaisons dit Picard.	2	...	...	30	8	9	61	70	...	.....	1 2 0¼
115	⅔ 29	C. Destroismaisons dit Picard.	2	...	...	30	8	9	61	70	...	.....	1 2 0¼
116	⅓ 29,30	Jean Bte. Naud	4	...	...	30	8	9	123	40	...	.....	2 4 4¼
117	½ 31	Charles Naud	1	5	...	30	8	9	46	27	162	.....	0 16 8¾
118	½31,32	Registe Robidou, fils	2	...	...	30	8	9	61	70	...	.....	1 2 0¼
119	⅔ 32	Jean Bte. Brodeur	2	...	...	30	8	9	61	70	...	.....	1 2 0¼
120	⅙ 32	Athanase Lamoureux	...	5	...	30	8	9	15	42	162	.....	0 5 10¼
121	½ 33	Justin Lamoureux	1	5	...	30	8	9	46	27	162	.....	0 16 7¼
122	½ 33	Antoine Paul Hus	1	5	...	30	5	...	45	75	...	.....	0 16 5¼
123	½ 34	Joseph Robidou	1	5	...	30	5	...	45	75	...	.....	0 16 5¼
124	½ 34	Maxime Robidou	1	5	...	30	5	...	45	75	...	.....	0 16 5¼
125	½ 35	François Robidou	1	5	...	30	5	...	45	75	...	.....	0 16 5¼
126	½ 35	Jean Bte. Robidou	1	5	...	30	5	...	45	75	...	.....	0 16 5¼
127	½ 36	Michel Bonenfant	1	5	...	30	5	...	45	75	...	.....	0 16 5¼
128	½ 36	Laurent Baillargeon	1	5	...	30	5	...	45	75	...	.....	0 16 5¼
129	½ 37	François Dubois	1	5	...	30	5	...	45	75	...	.....	0 16 5¼
130	½ 37	Narcisse Vanasse	1	5	...	30	5	...	45	75	...	.....	0 16 5¼
131	38	Calixte Lambert	3	...	1	30	2	9	90	90	261	.....	1 12 8¼
132	⅔ 39	Narcisse Rondeau	2	...	...	30	2	...	60	40	...	.....	1 1 9¼
133	⅓39⅓40	Joseph Robidou	2	...	...	30	5	...	61	...	...	.....	1 1 10¼
134	⅔ 40	Théophile Badayac	2	...	...	30	5	...	61	...	...	.....	1 1 10¼
135	⅔ 41	Joseph Bonenfant	2	...	...	30	5	...	61	...	...	.....	1 1 10¼
136	⅓ 41	Frs. Xav. Messier	1	...	...	30	5	...	30	50	...	.....	0 11 2¼
137	Par. 42	Maxime Bonenfant	2	...	...	30	5	...	61	41	180	.....	1 1 10¾
138	Reste du 42	Léon Messier	1	6	8	30	...	9	19	...	...	.....	0 17 10¼

Numéro de référence.	No. du Tenier.	NOMS DES CENSITAIRES.	ÉTENDUE DE LA CONCESSION OU DU TERRAIN POSSÉDÉ. FRONT. Arpents.	Perches.	Pieds.	PROFONDEUR. Arpents.	Perches.	Pieds.	SUPERFICIE. Arpents.	Perches	Pieds.	Emplacements ou Lots de terre, ou pour d'autres fins que pour des fins agricoles. VALEUR. £ s. d	Montant de la Rente Constituée à être payée par le Censitaire. £ s. d.	Voyez référence au Fief
		Abouts entre les Première et Deuxième Concessions.												
139	1	A Romain Martineau	6	1	...	...	...	...	15	15	...	.....	0 5 9	
140	2	B Antoine Fourquin	7	3½	...	...	...	...	4	60	...	.....	0 1 11½	
		Troisième Concession.												
141	½	1 Jean Bte Gauthier	1	5	...	30	5	...	45	75	...	.....	0 16 5¼	
142	½	1 Hélène Bernier	1	5	...	30	5	...	45	75	...	.....	0 16 5¼	
143	½	2 Louis Leclerc	1	5	...	30	5	...	45	75	...	.....	0 16 5½	
144	½	3 Adolphe Proulx	2	5	...	30	...	...	75	...	...	.....	1 7 6¾	
145	⅝	3 François Mandeville	2	...	...	30	5	...	61	...	...	.....	1 1 10¼	
146		4 Frs. Xavier Tétreau	3	...	...	30	5	...	91	50	...	.....	1 12 10¾	
147		5 Joseph Saloi	3	...	...	30	5	...	91	50	...	.....	1 12 10¾	
148	⅝	6 Noël Gauthier	2	...	...	30	5	...	61	...	...	.....	1 1 10¾	
149	½ ⅛	6 ½ 7 Octave Lacourse	2	...	...	30	5	...	61	...	...	.....	1 1 10¾	
150	⅝	7 Léon Bouvier	2	...	...	30	5	...	61	...	...	.....	1 1 10¾	
151	⅝	8 Nicolas Gaulin	2	...	...	30	5	...	61	...	...	.....	1 1 10¾	
152	⅛	8 ⅛ 9 Charles Cartier	2	...	...	30	5	...	61	...	...	.....	1 1 10¾	
153	⅝	9 Pierre Labarre	2	...	...	30	5	...	61	...	...	.....	1 1 10¾	
154		10 Antoine Levasseur	3	...	...	30	5	...	91	50	...	.....	1 12 10¾	
155	⅝	11 Frs. Lambert	2	...	...	30	5	...	61	...	...	.....	1 1 10¾	
156	⅛	11 Antoine Tremblay	2	...	...	30	5	...	61	...	...	.....	1 1 10¾	
157	⅝	12 Jean Bte. Tremblay	2	...	...	30	5	...	61	...	...	.....	1 1 10¾	
158	½	13 Joseph Mandeville	1	5	...	30	5	...	45	75	...	.....	0 16 5¼	
159	½	13 Edouard Quintin	1	5	...	30	5	...	45	75	...	.....	0 16 5¼	
160		14 Edouard Dalpé	3	...	...	30	5	...	91	50	...	.....	1 12 10¾	
161		15 Magloire Proulx	3	...	...	30	5	...	91	50	...	.....	1 12 10¾	
162	⅝	16 Frs. Quimineur	2	...	...	30	5	...	61	...	...	.....	1 1 10¾	
163	⅛	16 ⅛ 17 Augustin Desautels	2	...	...	30	5	...	61	...	...	.....	1 1 10¾	
164	⅝	17 Laurent Caron, fils	2	...	...	30	5	...	61	...	...	.....	1 1 10¾	
165	18 ½	19 Timothé Brodeur	4	...	...	30	5	...	122	...	...	.....	2 3 9½	
166	⅝	19 Joseph Lachambre	2	...	...	30	5	...	61	...	...	.....	1 1 10¾	
167		20 Antoine Lachambre	3	...	...	30	5	...	91	50	...	.....	1 12 10¾	
168		21 J. Bte. Lachambre	3	...	...	30	5	...	91	50	...	.....	1 12 10¾	
169	¼	22 Désiré Martin	1	5	...	15	5	...	23	25	...	.....	0 8 2¾	
170	¼	22 Joseph Martin	1	5	...	15	5	...	23	25	...	.....	0 8 2¾	

No. de référence.	No. du Terrier.	NOMS DES CENSITAIRES.	ETENDUE DE LA CONCESSION OU DU TERRAIN POSSÉDÉ. FRONT. Arpents.	Perches.	Pieds.	PROFONDEUR. Arpents.	Perches.	Pieds.	SUPERFICIE. Arpents.	Perches.	Pieds.	Emplacements ou Lots à bâtir, ou pour d'autres fins que pour des fins agricoles. VALEUR. £ s. d.	Montant de la Rente Constituée à être payée par le Censitaire. £ s. d.
		Troisième Concession.— (Suite.)											
171	½ 22	Joseph Lambert	1	5		30	5		45	75			0 16 5¼
172	Par. 23	Frs. Messier	2			25			50				0 17 11
173	Partie de ⅝ 23	Louis Victor Bélanger	2			5	5		11				0 3 11
174	½ 23½ 24	Joseph Héroux	2			30	5		61				1 1 10
175	⅝ 24	Antoine Fonteneau	2			30	5		61				1 1 10¼
176	⅝ 25	Paul Proulx	2			30	5		61				1 1 10
177	½ 25	Prospère Proulx	1			30	5		30	50			0 10 11
178	⅝ 26	J. Bte. Languiran l	2			30	5		61				1 1 10¼
179	½ ½ 27	Veuve Frs. Cloutier et ses enfants	2			30	5		61				1 1 10
180	⅝ 27	Paul Lachambre	2			30	5		61				1 1 10
181	⅝ 28	Antoine Lachambre, fils	2			30	5		61				1 1 10
182	½ 28½ 29	J. Bte. Bergeron	2			30	5		61				1 1 10
183	⅝ 29	Pierre Chabotte	2			30	5		61				1 1 10
184	30	J. Bte. Naud	3			30	5		91	50			1 12 10¾
185	31	Charles Naud	3			30	5		91	50			1 12 10¾
186	⅝ 32	Louis Plante	2			30	5		61				1 1 10¼
187	32 33	Paul Bélanger, fils	2			30	5		61				1 1 10¼
188	⅝ 33	Joseph Bélanger	2			30	5		61				1 1 10¼
189	34	Alexis Méthot Bérard	3			30	5		91	50			1 12 10¾
190	35 ½ 36	Pierre Ambroise Bérard	4			30	5		122				2 3 9
191	⅝ 36	Amable Messier	2			30	5		61				1 1 10¼
192	37	Le dit Amable Messier et Léon Messier	3			30	5		91	50			1 12 10¾
193	½ 38	François Auclair	1	5		30	5		45	75			0 16 5¼
194	½ 38	Joseph Tétreau	1	5		30	5		45	75			0 16 5¼
195	⅝ 39	Honoré Brouillard	2			30	5		61				1 1 10¼
196	½ 39½ 40	Pierre Joseph Lambert	2			30	5		61				1 1 10¼
197	⅝ 40	Joseph Bastien	2			30	5		61				1 1 10¼
198	½ 41	Toussaint Martin	1	5		30	5		45	75			0 16 5¼
199	½ 41	Pierre Tétreau	1	5		30	5		45	75			0 16 5¼
200	42	Veuve Antoine Levitre							112	50			2 0 5¼
		Quatrième Concession.											
201	½ 1	Pierre Vient	1	5		30	5		45	75			0 16 5¼
202	½ 1	François Messier	1	5		30	5		45	75			0 16 5¼
203	½ 2	Joseph Dubé	1	5		30	5		45	75			0 16 5¼

No. de concession.	No. du Terrier.	NOMS DES CENSITAIRES.	ÉTENDUE DE LA CONCESSION OU DU TERRAIN POSSÉDÉ — FRONT. Arpents.	Perches.	Pieds.	PROFONDEUR. Arpents.	Perches.	Pieds.	SUPERFICIE. Arpents.	Perches.	Pieds.	Emplacements ou Lots à bâtir, ou pour d'autres fins que pour des fins agricoles — VALEUR. £ s. d.	Montant de la Rente Constituée à être payée par le Censitaire. £ s. d.	Voyez référence au plan.
		Quatrième Concession.— (Suite.)												
204	1 2	Norbert Fagnan	3	5		30	5		106	75			1 18 4½	
205	3 4	Louis Picard, fils	2			30	5		61				1 1 10¾	
206	4	Léon Quintin	2			30	5		61				1 1 10¾	
207	5	Gilbert Gauthier	2			30	5		61				1 1 10¾	
208	5 6	Michel Gauthier	2			30	5		61				1 1 10¾	
209	6	Frs. Aussant dit Lange	2			30	5		61				1 1 10¾	
210	7	Jacques Gueut'n	2			30	5		61				1 1 10¾	
211	7 8	Nicolas Gaulin	4			30	5		122				2 4 1	
212	9	Joseph Octave Chapdelaine	2			30			6				1 1 10¾	
213	9 10	André Chapdelaine	2			3	5		61				1 1 10¾	
214	10	Vincent Maurais	2			30	5		61				1 1 10¾	
215	11	George Maurais	2			30	5		61				1 1 10¾	
216	Partie du 11 & 12	Louis Tétreau	2			21	5		43				0 15 5	
217	Partie du 11 & 12	Bénoni Chevrette	2			9			18				0 6 6	
218	12	Lt'oine Beaudet	2			30	5		61				1 1 10¾	
219	13	Jean Bte. Proulx	3			30	2		90	60			1 12 8½	
220	14	Pierre Fluette	3			30	5		91	50			1 12 11	
221	15	Alexis Desautels	3			30	5		91	50			1 12 11	
222	Par. 16	Augustin Desautels	2			20			40				0 14 4½	
223	Par. 16	Pierre Fontaine	2			10	5		21				0 7 6¾	
224	16 17	Louis Olivier	2			30	5		61				1 1 10¾	
225	17	Joseph Généreux	2			30	5		61				1 1 10¾	
226	18	Thimothé Fagnan	3			30	5		91	50			1 12 11	
227	19	Norbert Fagnan	3			30	5		91	50			1 12 11	
228	20	Pierre Joseph Chèvrefils	3			30	5		91	50			1 12 11	
229	21	André Goudbout	3			30	5		91	50			1 12 11	
230	22	Pierre Badayac, fils	2			30	5	16	61				1 1 10¾	
231	22 23	Joseph Choquet	2			30	5		61				1 1 10¾	
232	23	Joseph Badayac	2			30	5		61				1 1 10¾	
233	24	Norbert Bérard	3			30	5		91	50			1 12 11	
234	25	Chrysostôme Bérard	3			30	5		91	50			1 12 11	
235	26	Emmanuel Brouillard	3			30	5		91	50			1 12 11	
236	27 28	Godefroy Ouellette	4			30	5		122				2 3 9½	
237	28	Louis Fafard	2			30	5		61				1 1 10¾	
238	29	Antoine Fafard	2			30	5		61				1 1 10¾	

No. de référence.	No. du Terrier.	NOMS DES CENSITAIRES.	ÉTENDUE DE LA CONCESSION OU DU TERRAIN POSSÉDÉ. FRONT. Arpents.	Perches.	Pieds.	PROFONDEUR. Arpents.	Perches.	Pieds.	SUPERFICIE. Arpents.	Perches.	Pieds.	Emplacements ou Lots à bâtir, ou pour d'autres fins que pour des fins agricoles. VALEUR. £ s. d.	Montant de la Rente Constituée à être payée par le Censitaire. £ s. d.
		Quatrième Concession.— (Suite.)											
239	½ 29, ½ 30	Joseph Bérard	2			30	5		61				1 1 10
240	⅜ 30	Jean Bte. Bérard	2			30	5		61				1 1 10
241	⅜ 31	François Rousseau	2			30	5		61				1 1 10
242	½ 31, ½ 32	Flavien Laforme	2			30	5		61				1 1 10
243	⅜ 32	Joseph Lozeau	2			30	5		61				1 1 10
244	33	Narcisse Tremblay	3			30	5		91	50			1 12 11
245	34	Henri Fonteneau	3			30	5		91	50			0 0 2½
246	⅜ 35	Louis Paul Hus	2			30	5		61				0 0 2
247	⅓ 35	Louis Têtreau, fils	1			30	5		30	50			0 0 1½
248	⅜ 36	J. Bte. Quintin	2			30	5		61				0 0 2
249	½ 36, ½ 37	Gaspard Aimé Massue	2			30	5		61				0 0 2
250	⅜ 37	Joseph Lachambre	2			30	5		61				0 0 2
251	⅛ 38	Michel Gauthier	2	5		30	5		76	25			0 0 2½
252	⅛ 38	Gilbert Gauthier		5		30	5		15	25			0 0 0½
253	39 ½ 40	Félix Brouillard	4			30	5		122				0 0 4
254	⅜ 40	Joseph Fourquin	2			30	5		61				0 0 2
255	41, 42	Hilaire Bernier							205				0 0 5
													£233 0 3½

PROVINCE DU CANADA, BAS CANADA.

Je, soussigné, HENRY JUDAH, un des commissaires en vertu de l'acte seigneurial de 1854, certifie avoir fait, conformément à la loi, le présent cadastre de la Seigneurie de St. Charles. Et maintenant en procédant à clore, comme je clos finalement, par les présentes, le dit cadastre, je fixe la valeur totale des divers droits et biens lucratifs de la dite Seigneurie aux sommes suivantes, viz :

	$ cts.
1o. Valeur des cens et rentes	15,534 29
2o. Valeur des lods et ventes	10,188 87
	$25,723 16

Le Seigneur n'a droit à aucune autre indemnité, et il n'y a aucuns autres droits ni biens lucratifs à estimer dans cette dite Seigneurie, outre ceux qui apparaissent et qui sont énumérés ci-dessus.

De sorte que la valeur totale de la dite Seigneurie se trouve être de la somme de vingt-cinq mille sept cent vingt-trois piastres et seize centins, à laquelle somme je la fixe.

Daté à St. Marcel, le 1er Mars, 1858.

HENRY JUDAH,

Province du Canada,
Bas Canada.

Je, soussigné, HENRY JUDAH, un des Commissaires en vertu de l'Acte Seigneurial Refondu, ai fait, en triplicata, et conformément à la loi, le présent Cadastre abrégé de la seigneurie de St. Charles.

Les rentes constituées payables au seigneur de cette seigneurie, par les censitaires d'icelle, et la valeur des droits casuels, pour l'abolition desquels une indemnité est accordée, par le gouvernement de cette province, au dit seigneur, pour le rachat du droit de lods et ventes, sont celles qui apparaissent au présent cadastre.

De plus les droits de la couronne, dans cette seigneurie, consistent dans le droit de Quint, lequel droit de Quint est computé en formant une année commune sur le Quint accru dans le Bas Canada, pendant les vingt-cinq années immédiatement antérieures à la passation de l'Acte Seigneurial de 1854, et réparti sur la dite seigneurie, en vertu des dispositions du dit Acte, et se monte à une somme annuelle de dix-neuf piastres et vingt-neuf centins..... $19 29

Et en foi de tout ce que dessus, j'ai signé.

Montréal, 24 Janvier, 1861.

Commissaire sous l'Acte Seigneurial Refondu.

QUÉBEC:

Imprimé par STEWART DERBISHIRE et GEORGE DESBARATS, Imprimeur de Sa Très-Excellente Majesté la Reine.

1861.

No. 107.

CANADA, B. C.

Procédés sous l'Acte Seigneurial de 1854 et ses amendements.

CADASTRE ABRÉGÉ

DU

FIEF ST. CLAIR,

(*Dans la Seigneurie de Terrebonne*),

POSSÉDÉ PAR J. M. MATHIEU, ÉCUYER.

Fait le 24 Mars, 1861, par NORBERT DUMAS, Ecuyer, Commissaire.

No. de référence.	No. du Terrier.	
1	1	Ant se
2	2	Jose
3	3	Fran
4	4	Jean
5	5	Léon

1. Ces quatre

PROVINCE
BAS CA

Je, sou
certifie avoir fait,
cédant à clore, co
divers droits et bie

1. Valeur d
2. Valeur d

Le Fief sus-no

Le Seigneur
estimer dans ce di

De sorte que
et une piastres et t

Daté à Terr

No. de référence.	No. du Terrier.	NOMS DES CENSITAIRES.	ÉTENDUE DE LA CONCESSION OU DU TERRAIN POSSÉDÉ. FRONT. Arpents.	Perches.	Pieds.	PROFONDEUR. Arpents.	Perches.	Pieds.	SUPERFICIE. Arpents.	Perches.	Pieds.	Emplacements ou Lots à bâtir, ou pour d'autres fins que pour des fins agricoles. VALEUR. £ s. d.	Montant de la Rente Constituée à être payée par le Censitaire. £ s. d.	Voyez référence au bas.
1	1	Antoine Gauthier, ou Représentants	3	...	...	20	...	...	60	...	...	.....	0 2 11	
2	2	Joseph Maisonneuve	...	...	...	...	...	...	....	...	...	40 0 0	.....	1
3	3	François Henri	...	...	...	...	...	...	....	...	...	40 0 0	.....	
4	4	Jean Gauthier	...	...	...	...	...	...	....	...	...	75 0 0	.....	
5	5	Léon Therrien	...	...	...	...	...	...	....	...	...	10 0 0	.....	
									60	0	0	195 0 0	0 2 11	

1. Ces quatre terrains ne paient pas de rente; la terre ci-dessus, dont ils sont extraits, en est demeurée chargée.

PROVINCE DU CANADA,
BAS CANADA.

Je, soussigné, NORBERT DUMAS, un des Commissaires en vertu de l'Acte Seigneurial de 1854 certifie avoir fait, conformément à la loi, le présent Cadastre du Fief St. Clair. Et maintenant, en procédant à clore, comme je clos finalement, par les présentes, le dit Cadastre, je fixe la valeur totale des divers droits et biens lucratifs du dit Fief aux sommes suivantes, viz :—

	$ cts.
1. Valeur des Cens et Rentes	9 71
2. Valeur des Lods et Ventes	141 66
	$ 151 37

Le Fief sus-nommé relève de la Seigneurie de Terrebonne, mais n'est sujet à aucun droit envers icelle.

Le Seigneur n'a droit à aucune autre indemnité, et il n'y a aucuns autres droits ni biens lucratifs à estimer dans ce dit Fief, outre ceux qui apparaissent et qui sont énumérés ci-dessus.

De sorte que la valeur totale de la dite Seigneurie se trouve être de la somme de cent cinquante et une piastres et trente-sept centins, à laquelle somme je la fixe.

Daté à Terrebonne, le 28 Mars, 1857.

NORBERT DUMAS,

Commissaire.

PROVINCE DU CANADA,
BAS CANADA.

Je, soussigné, NORBERT DUMAS, un des Commissaires en vertu de l'Acte Seigneurial de 1854, ai fait en triplicata, et conformément à la loi, le présent Cadastre abrégé du Fief St. Clair.

Les rentes constituées payables au Seigneur de ce Fief, par les Censitaires d'icelui, pour effectuer le rachat de leurs cens et rentes et redevances annuelles, sont celles qui apparaissent au présent Cadastre abrégé.

Les droits casuels pour l'abolition desquels une indemnité est accordée au Seigneur de ce Fief, par le Cadastre original d'icelui, consistent dans le droit de Lods et Ventes.

Et la rente constituée payable par le Gouvernement de cette Province, au Seigneur de ce Fief, pour le rachat du dit droit de Lods et Ventes se monte à une somme annuelle de huit piastres et cinquante centins, égale en capital à celle de cent quarante-et-une piastres et soixante-et-six centins.

Et, en foi de tout ce que dessus, j'ai signé.

Montréal, 1er Décembre, 1860.

Commissaire.

QUÉBEC:

Imprimé par STEWART DERBISHIRE et GEORGE DESBARATS, Imprimeur de Sa Très-Excellente Majesté la Reine.

1861.

No. 108.

CANADA, B. C.

Procédés sous l'Acte Seigneurial de 1854 et ses amendements.

CADASTRE ABRÉGÉ

DE LA

SEIGNEURIE DE SAINT DENIS,

POSSÉDÉE PAR INDIVIS PAR HENRI D'ESCHAMBAULT, ECUYER, POUR ½,
ET
G. L. F. D'ESCHAMBAULT, ECUYER, POUR ½.

Fait le 24 Janvier, 1861, par HENRY JUDAH, Ecuyer, Commissaire.

ERRATA.

No. de référence.	Nature de l'Erreur.			
286	Front.....	*au lieu de* 15 pieds.....	*lisez*	14 pieds

No. de Référence.	No. du Terrier.	NOMS DES CENSITAIRES.	ÉTENDUE DE LA CONCESSION OU DU TERRAIN POSSÉDÉ. FRONT. Arpents.	Perches.	Pieds.	PROFONDEUR. Arpents.	Perches.	Pieds.	SUPERFICIE. Arpents.	Perches.	Pieds.	Emplacements ou Lots à bâtir, ou pour d'autres fins que pour des fins agricoles. VALEUR. £ s. d.	Montant de la Rente Constituée à être payée par le Censitaire. £ s. d.	Voyez référence au bas.
		Village.												
1	1	Le Manoir Seigneurial	1	4	11	1		14½	1	57		.....	.....	
2	2	John Hale		3	2⅔					64½		50 0 0	1 10 3½	
3	3	Frs. Vandandaigne		2	19	1	1	9		33⅞		200 0 0	0 14 11⅝	
4	4	Louis Pagé		3	10	1	2	9		69½		170 0 0	0 0 0½	
5	5	Olivier Gadbois	1	1	2	1	2	½	1	31/16		400 0 0	0 0 0½	
6	6	Hercule Paradis	2	3	7							150 0 0	0 7 10⅛	
7	7	Louis Pagé								12⅝		300 0 0	1 0 2¾	
8	8	Do.								24/16		300 0 0	0 4 1½	
9	9	La Fabrique de St. Denis							6	6	20	.....	0 18 2	
10	10	Marc Cordeau								34½		125 0 0	0 0 0½	
11	10	Vilbon Marchesseault								34½		125 0 0	0 0 0½	
12	11	John Chamard		2	11	1		10		27		150 0 0	0 3 3⅜	
13	12	Do.		3	6		9	8		31½			0 2 7⅛	
14	13	Veuve Charles Olivier		5	5		8	8		44⅝		100 0 0	0 6 2½	
15	14	Joseph E. Mignault		3	6		3	6		11		4 0 0	0 5 1	
16	15	Jean Bte. Maillet		4	9		1	16		8½		75 0 0	0 3 10½	
17	16	Frs. Xav. Lenoir		2	9		2	9		6¼		2 10 0	0 2 1½	
18	17	Jean Bte. Gadbois								29⅞		50 0 0	0 13 2½	
19	18	François Fontaine								5¾		25 0 0	0 2 7¼	
20	18	Flavie Fontaine								5¾		25 0 0	0 2 7	
21	19	Le Domaine							2	4 282		.....	.....	
22	20	Veuve Charles Valin								33⅓		8 0 0	0 15 3	
23	21	Augustin Valin								10¾		6 0 0	0 5 1	
24	21	Charles Valin								10¾		6 0 0	0 10 2	
25	22	Louis Valin								10¾		14 10 0	0 5 1	
26	22	Louis Lefebvre								10¾		12 10 0	0 10 2	
27	23	Antoine Gauthier		2	11		7	14		21⅜		8 0 0	0 10 2	
28	24	Succession Edouard Cartier		8		1	5	10	12	0¾		21 0 0	2 17 5	
29	25	André Jarret		3	6		6	12		22½		8 0 0	0 0 0½	
30	26	Vve. et Hérts. Pierre Paquette		5	10		8	4		47/16		42 0 0	1 0 6	
31	27	Antoine Courtemanche		5	10		14			77⅜		12 10 0	1 15 7	
32	28	Jean Bte. Bélanger		3	6		3	6		11¼		8 0 0	0 5 1	
33	29	Succession William Philipps		5	10		8			44½		12 10 0	1 0 4	
34	30	Veuve François Mignealt		2	14		8	6		23¼		8 0 0	0 10 4	
35	31	Pierre Bourgeois		2	14		8	6		23¼		8 0 0	0 10 4	

1 *St. Denis.*

No. de référence.	No. du Terrier.	NOMS DES CENSITAIRES.	ETENDUE DE LA CONCESSION OU DU TERRAIN POSSÉDÉ. FRONT. Arpents.	Perches.	Pieds.	PROFONDEUR. Arpents.	Perches.	Pieds.	SUPERFICIE. Arpents.	Perches.	Pieds.	Emplacements ou Lots à bâtir, ou pour d'autres fins que pour des fins agricoles. VALEUR £	s.	d.	Montant de la Rente Constituée à être payée par le Censitaire £	s.	d.	Lots de Référence.
		Village.—(Suite.)																
36	32	William Boon		5	10		5	6		16¼		12	10	0	1	0	8	
37	33	Augustin Perrin								22½		4	0	0	0	10	4	
38	34	Veuve Augustin Bouvier		5	10		4	3		23		7	10	0	0	10	4	
39	35	Veuve Michel Brien		5	10		4			22½		6	0	0	0	10	4	
40	35	Antoine Minet		5			4			22½		7	10	0	0	10	4	
41	36	J. Vallaire		5			4	4		23		37	10	0	0	10	5	
42	37	Joseph Normand	} 5	10		8			11½			41	0	0	} 0	10	2	
43	37	Norbert St. Jean	}												} 0	10	2	
44	38	Augustin Cadieux		5	10		4			22½		35	0	0	0	10	2	
45	39	Do.		5	10		6			33¾		12	10	0	0	15	3	
46	40	Modeste Roy		5	10		6			33¾		83	0	0	0	15	3	
47	41	Veuve Ignace Fortier		5	10		4			22½		8	0	0	0	10	2	
48	42	Jean Paquin		5	10		8	6		46¼		25	0	0	1	1	6	
49	43	Lévi Larue		5	10		4	3		23¾		60	0	0	0	10	6	
50	44	Alexis Meunier		5	10		4	3		23¾		8	0	0	0	10	6	
51	45	Pierre Lagimodière		2	11½		2	14		5¾		2	0	0	0	2	8½	
52	46	François Royer		4	3		4	3		17½		3	0	0	0	8	0½	
53	47	Lévi Larue		5	10		4	3		23¾			0	0	0	10	2	
54	48	Hercule Frédette		5	10		4			22½		8	0	0	0	10	2	
55	49	Héritiers Frs. X. Lacombe								51½		40	0	0	1	2	11	
56	49	William Dillaire								51½		43	0	0	1	2	11	
57	50	Christophe Phaneuf		5	10		8	6		46¼		50	0	0	1	0	10	
58	51	Benjamin Richer		5	10		4			22½		16	0	0	0	10	2	
59	52	Lévi Larue								43½		150	0	0	0	19	8	
60	53	Benjamin Richer		5	10		3	14		21		150	0	0	0	10	2	
61	54	Pierre Paradis, fils								30		125	0	0	0	14	2	
62	55	François Marceleau								16⅜		25	0	0	0	7	7	
63	56	Hercule Frédette		5	10		4			22½		83	0	0	0	10	2	
64	57	Calixte Bonin								11½		60			0	0	0½	
65	57	Godfroi Benoit								11½		85	0	0	0	0	0½	
66	58	Narcisse Belle								11½		85	0	0	0	0	1	
67	59	Jacques Frédette		3	6	1	3	6		11½		20	0	0	0	0	0½	
68	60	Héritiers Joseph Bélanger		3	6	1	3	6		11½		10	0	0	1	0	2	
69	61	Antoine St. Jacques		8	6	1	2		1			200	0	0	0	0	4	
70	62	Do.		8	7½		3	5½		27½		8	0	0	0	12	8½	

No. de référence.	No. du Terrier.	NOMS DES CENSITAIRES.	ETENDUE DE LA CONCESSION OU DU TERRAIN POSSÉDÉ. FRONT. Arpents	Perches	Pieds.	PROFONDEUR. Arpents	Perches	Pieds.	SUPERFICIE. Arpents	Perches	Pieds.	Emplacements ou Lots à bâtir, ou pour d'autres fins que pour des fins agricoles. VALEUR. £	s.	d.	Montant de la Rente Constituée à être payée par le Censitaire. £	s.	d.	Voyez référence au bas.
		Village.—(Suite.)																
71	63	Joseph Bousquet									23	250	0	0	0	12	$3\frac{1}{4}$	
72	64	Veuve Frs. Mignault									$16\frac{1}{5}$	166	0	0	0	5	$9\frac{1}{4}$	
73	65	Louis Malbœuf		8	16		2	11			$23\frac{1}{5}$	75	0	0	0	10	7	
74	66	André Jarret								1	$\frac{1}{3}$	62	10	0	1	11	9	
75	67	Veuve François Mignault		2	11		4	3			$11\frac{1}{5}$	16	0	0	0	10	7	
76	68	—— St. Jacques		8	6		5	10			$46\frac{1}{4}$	150	0	0	1	1	2	
77	69	Charles Lebeau		8	6		5	10			$46\frac{1}{4}$	83	0	0	1	1	2	
78	70	Jean Bte. Lozeau		2	11		8	6			$23\frac{1}{5}$	125	0	0	0	10	7	
79	71	William Dillaire		8	6		2	11			$23\frac{1}{5}$	37	10	0	0	10	7	
80	72	Le Marché									$21\frac{1}{4}$	.....			.....			
81	73	—— St. Jacques		4	11		4	8			$21\frac{1}{5}$	90	0	0	0	10	$2\frac{3}{8}$	
82	74	Louis Janson		4	11		4	12			$22\frac{1}{5}$	70	0	0	0	10	$2\frac{3}{8}$	
83	75	William Dillaire	2	11½			4	12			32	175	0	0	0	14	$7\frac{7}{8}$	
			4	11														
84	76	Luc Desautels									$6\frac{1}{4}$	10	0	0	0	2	$10\frac{1}{2}$	
85	76	Damien Majeur									$6\frac{1}{4}$	12	10	0	0	2	$10\frac{1}{2}$	
86	77	Alexandre Choquette		4	14		4	12			$22\frac{1}{5}$	125	0	0	0	5	$8\frac{1}{4}$	
87	78	Charles Berthiaume		4	11		4	12			$22\frac{1}{5}$	62	10	0	0	10	$2\frac{3}{8}$	
88	79	Do.		4	14		6	4			$29\frac{2}{5}$	25	10	0	0	13	$6\frac{5}{4}$	
89	89	Joseph Gareau	4	14			4	12			$33\frac{1}{5}$	116	0	0	0	15	$3\frac{1}{2}$	
			2	7														
90	81	Joseph Angers, père		2	7		2	8			$5\frac{1}{4}$	83	0	0	0	5	1	
91	82	Alexandre Choquette		3	$3\frac{1}{3}$	1	2	12			40 176	6	0	0	0	16	4	
92	82	Jean Bte. Mignault		1	$10\frac{2}{3}$	1	2	12			20 88	4	0	0	0	11	$7\frac{3}{4}$	
93	83	Jean Beloin		4	11		4	12			$22\frac{1}{5}$	12	0	0	0	10	$2\frac{3}{8}$	
94	84	Frs. Duplaquet dit Lambert		4	11		3	$12\frac{1}{2}$			$17\frac{3}{5}$	8	0	0	0	8	$0\frac{1}{2}$	
95	85	Veuve Joseph Besse		4	11		3	$12\frac{1}{2}$			$17\frac{3}{5}$	25	0	0	0	8	$0\frac{1}{2}$	
96	86	Romuald St. Jacques									$69\frac{1}{2}$	400	0	0	1	11	$9\frac{1}{2}$	
97	87	Amable Ledoux		4	3		5	10			$23\frac{1}{5}$	100	0	0	0	10	7	
98	88	Augustin Richard		5	10		4	3			$23\frac{1}{5}$	15	0	0	0	10	7	
99	89	Veuve Amable Maillet		4	3		5	10			$23\frac{1}{5}$	12	10	0	0	10	7	
100	90	François Dublaquet		2	$1\frac{1}{2}$		8	6			$17\frac{1}{2}$	2	0	0	0	5	$3\frac{1}{2}$	
101	91	Gabriel Crochetier		2	$1\frac{1}{2}$		8	6			$17\frac{1}{2}$	8	0	0	0	5	$3\frac{1}{2}$	
102	92	Veuve Louis Picard		2	11		3	6			$9\frac{1}{4}$	12	10	0	0	5	$3\frac{1}{2}$	
103	93	Paul Minet		5	6		2	14			$14\frac{3}{4}$	12	10	0	0	6	9	
104	94	Pierre Gendron									$8\frac{1}{2}$	12	10	0	0	4	$1\frac{1}{4}$	

1* *St. Denis.*

No. de référence.	No. du Terrier.	NOMS DES CENSITAIRES.	ÉTENDUE DE LA CONCESSION OU DU TERRAIN POSSÉDÉ. FRONT. Arpents	Perches	Pieds.	PROFONDEUR. Arpents	Perches.	Pieds.	SUPERFICIE. Arpents.	Perches.	Pieds.	Emplacements ou Lots à bâtir, ou pour d'autres fins que pour des fins agricoles. VALEUR. £	s.	d.	Montant de la Rente Constituée à être payé tous les Censitaire. £	s.	d.	Observations.
		Village.—(Suite.)																
105	94	Pierre Paradis								8½		10	0	0	0	4	1½	
106	94	Benjamin Richer		5	17		2	14		16½		40	0	0	0	8	2	
107	95	Louis Pagé								25½		20	0	0	0	7	7	
108	96	Azarie Durocher								21		50	0	0	0	11	0	
109	97	Eusèbe Lefebvre								21		50	0	0	0	8	8	
110	98	Louis Grenon		5	10		1	17		16		15	0	0	0	4	11	
111	99	Michel Richard, fils de Pierre								26½		37	10	0	0	11	1	
112	99	Veuve Pierre Picard								26½		37	10	0	0	11	1	
113	100	Le Terrain d'Ecole		5	12		6	16		39					0	17		
114	101	Pierre Joubert		2	6		8	4		19½		25	0	0	0	8	9	
115	102	Olivier Joubert		5	10	1	5	9½		86¼		75	0	0	2	1	3	
116	103	Les Sœurs de la Congrégation							1	8⅔					0	0	0	
117	104	Alexis Ayotte		5	14		3	13½		21⅔		12	10	0	0	10	2	
118	105	Isidore Bousquet							1	1¼		17	10	0	1	6	2	
119	106	John Chamard		5	10	1	8	9	1	5¼		150	0	0	2	8	7	
120	107	Do.		3	13		5	14		21⅔					0	11	5	
121	108	Raymond Bourdages		5	14		5	11		32⅔		6	0	0	0	15	3	
122	109	Olivier Chamard								86⅔		17	0	0	1	0	1	
123	110	Do.								33¼		200	0	0	0	17	9	
124	111	Joseph E. Mignault								10⅔		150	0	0	0	4	5	
125	112	Jean Bte. Maillet								10⅔		10	0	0	0	1	9¾	
126	113	John Chamard		6	4½		4	8		27½		6	5	0	0	12	8	
127	114	Jean Bte. Maillet *et al*		6	4		6	4		38⅔		6	5	0	0	17	9	
128	115	Edouard Richer		7	2		3	21¼		22¼		12	10	0	0	10	2	
129	116	Florent Lussier		7	2		3	21¼		22¼		12	10	0	0	10	2	
130	117	Céleste Ledoux		3	10		2	14¼		10		2	0	0	0	5	1	
131	118	Edouard Charron							1	66½		50	0	0	3	3	9	
132	119	Docteur Delisle								24¾		125	0	0	0	11	2	
133	120	Gabriel Minet							1	12		8	0	0	0	10	2	
		Première Concession.																
134	1	François Dupré	1	5		4	3		6	45					0	0	4½	
135	2	Pierre Bonnier	1	5		25	7		39	2					0	4	0	
			1				7											
136	3	Jean Bte. Dupré		5		10			5						0	0	6	
137	4	Pierre Labossière		5		9	3		4	75					0	1	0	

No. de référence.	No. du Terrier.	NOMS DES CENSITAIRES.	ÉTENDUE DE LA CONCESSION OU DU TERRAIN POSSÉDÉ. FRONT. Arpents	Perches.	Pieds.	PROFONDEUR. Arpents	Perches.	Pieds.	SUPERFICIE. Arpents.	Perches.	Pieds.	Emplacements ou Lots à bâtir, ou pour d'autres fins que pour des fins agricoles. VALEUR. £ s. d.	Montant de la Rente Constituée à être payée par le Censitaire. £ s. d.	Voyez référence au bas.
		Première Concession.— (Suite.)												
138	5	Révd. Narcisse Guérout	6	2	9½	40			250		11		1 0 1⅜	
139	6	——Houle, (*moulin*)									50	25 0 0	5 10 0½	
140	7	Révd. Narcisse Guérout	5	1	4	40			215	77	252		1 3 3½	
			5	5	13									
141	8	Magloire Desrosiers	2			40			80				0 8 11	
142	9	Joseph Archambault	2	4	5	40			97				0 10 9⅝	
143	10	Hyacinthe St. Germain	1	7	9	40			70				0 7 10¼	
144	11	Paul Bonin	2			40			80				0 5 0	
145	12	François Larue	2		11	30			61	83	108		0 4 0¼	
146	13	Veuve Thomas Larue	2			10			20				0 1 4¼	
147	14	Joseph Bousquet	2		6	40			81	33	108		0 5 3¼	
148	15	Veuve Thomas Larue	2			30			60				0 3 9½	
149	16	François Larue	2	6	5	30			77	80	108		0 4 9	
150	"	Joseph Jetté							1			17 0 0	0 0 0½	
151	17	Pierre Bonin							1			17 0 0	0 0 1	
152	18	Antoine Larue	1	9	4	40			83	60	216		0 5 2½	
				9	11	7								
153	19	Jean Bte. Phaneuf	1	9	3	30			57	50			0 3 5	
154	20	Godfroi Gravel	1	9	13	30			59	16	216		0 3 8½	
155	21	Thomas Auger							1			10 0 0	0 0 1	
156	22	Godfroi Gravel	1			29			29				0 1 9¼	
157	23	Louis Baron	3			30			90				0 11 10¼	
158	24	David Kimineur	2		9	30			61	50			0 3 10⅝	
159	25	Narcisse Kay dit Dragon	2			36			72	60			0 4 8⅝	
160	26 à 34	Louis Goulet	2			36	6		73	20			0 4 10¼	
161	35	Jean Bte. Haard	2		3	30			60	50			0 7 7	
162	35	Louis Dégré								25		10 0 0	0 0 0½	
163	36	Héritiers Olivier Chamard	2		8	30			61	33	80		0 4 11	
164	37	Louis Pagé	3		2	30			90	33	108		0 5 8¼	
165	38	Amable Bousquet	3		12½	30			92	8	108		0 5 10⅝	
166	39	François Ménard	2	5	8	30			76	33	108		0 6 0	
167	40	Joseph Kay	2	5	6	30			76				0 6 0	
168	41 à 44	Amable Lozeau	4	5	9	30			136	50			0 10 6¼	
169	45	Léon Bélanger		2	4		8	11		19½		6 5 0	0 0 0½	
170	45	Pierre Messier								20		30 0 0	0 0 0½	
171	46	Edouard Besse, fils		2	18		8	11		24⅞		50 0 0	0 0 0½	

No. de référence.	No. du Terrier.	NOMS DES CENSITAIRES.	ÉTENDUE DE LA CONCESSION OU DU TERRAIN POSSÉDÉ. FRONT. Arpents.	Perches.	Pieds.	PROFONDEUR. Arpents.	Perches.	Pieds.	SUPERFICIE. Arpents.	Perches.	Pieds.	Emplacements ou Lots à bâtir, ou pour d'autres fins que pour des fins agricoles. VALEUR. £ s. d.	Montant de Rente Constituée et de Cens et Rentes Constitués. £ s. d.
		Première Concession.— (Suite.)											
172	47	Marcel Guertin	...	5	5	...	8	6	....	13⅜	...	50 0 0	0 0 1
173	48	Jean Bte. Levitre	...	5	...	...	8	11	....	13¼	...	125 0 0	0 0 1
174	49	Florent Courtemanche	...	5	11	...	6	8	....	17¼	...	200 0 0	0 0 0
175	50	Joseph Courtemanche	...	5	10	...	8	11	....	17¾	...	175 0 0	0 0 1
176	51	—— Carpentier	...	...	...	...	...	...	....	50	...	70 0 0	0 0 0
177	51	Veuve Antoine St. Germain	...	...	...	...	...	...	....	41	...	60 0 0	0 0 0
178	51	Joseph Goulet	...	5	...	...	2	...	....	1	...	100 0 0	0 0 1
179	52	Jean Bte. Levitre	3	...	...	30	...	...	90	...	...	.....	0 7 3
180	52	Lévi Larue	2	8	5	30	...	...	81	59	280	.....	0 1 10
181	53	Le Domaine	...	...	...	...	...	...	....	...	...	.....	.....
182	54	William Dillaire	2	7	...	1	1	...	3	99	...	.....	0 0 0
183	55	François Bousquet	2	7	17½	1	4	...	3	99	...	50 0 0	0 0 0
184	56	Joseph Bélanger, fils	...	...	...	...	...	...	....	11½	...		0 0 0
185	57	Benjamin Richer	9	16	3	...	...	...	3	19	...	.....	0 0 7
			3	6	...	6	12						
186	58	Héritiers Etienne Fortin	...	6	12	2	...	...	1	35	108	.....	0 0 0
187	59	Benjamin Richer	...	9	16	3	...	...	2	96	216	.....	0 0 7
188	60	Louis E. Hubert	3	9	...	2	14	...	54⅜	...		5 0 0	0 5 1
			1	9	3	...	...						
189	61	Joseph Chenêt	3	...	12	6	...	...	18	40	...	.....	0 2 6
190	62	Louis Dudevoir	3	...	12	13	...	9	41	62	216	.....	0 5 1¼
191	62	Narcisse Dudevoir	...	...	...	...	...	...	1	...	...	50 0 0	0 0 0
192	63	Curé de la Paroisse de St.	2	...	...	27	...	...	54	...	...	12 10 0	0 0 0
193	61	Jacques	...	3	6	...	8	16	....	29⅜	...		
194	65	François Charron	...	...	...	...	...	...	...	...	...	.....	.....
	66	Rosalie Cherrier, Epouse de Louis Jacques	...	...	...	...	...	...	1	38	...	62 10 0	1 0 5
195	67	Les Sœurs de la Congrégation	...	4	9	...	13	...	....	58½	...	.....	0 0 1
196	68	Pierre Bruneau	...	...	...	...	...	...	87	8	...	.....	0 10 11
197	69	Joseph Bousquet	...	...	...	...	...	...	55	76	36	.....	0 3 6
198	70	Frs. Xav. Lenoir	...	5	...	1	9	14	....	98⅝	...	12 10 0	0 0 1
199	71	Eusèbe Gaudet	2	3	21½	32	2	3	74	2	216	.....	0 4 11
200	71	Joseph Lajoie	...	...	...	...	...	...	....	11	...	12 10 0	0 0 0
201	71	Pierre Bonin	...	...	...	...	...	...	....	11	...	4 0 0	0 0 0½
202	71	Julien Gaouette	...	...	...	...	...	...	1	...	...	75 0 0	0 0 0½
203	71	Julienne Bousquet	...	...	...	...	...	...	....	11	...	15 0 0	0 0 0½
204	72	Lévi Ledoux	...	...	...	...	...	...	1	...	...	.....	0 0 0½

No. de référence.	No. du Terrier.	NOMS DES CENSITAIRES.	ÉTENDUE DE LA CONCESSION OU DU TERRAIN POSSÉDÉ. FRONT. Arpents.	Perches.	Pieds.	PROFONDEUR. Arpents.	Perches.	Pieds.	SUPERFICIE. Arpents.	Perches.	Pieds.	Emplacements ou Lots à bâtir, ou pour d'autres fins que pour des fins agricoles. VALEUR. £ s. d.	Montant de la Rente Constituée à être payée par le Censitaire. £ s. d.	Voyez référence au lier.
		Première Concession.— (Suite.)										£ s. d.	£ s. d.	
205	73	Joseph Thibodeau	2			30			60				0 4 8¾	
206	73	Olivier Charron							44			37 10 0	0 0 0½	
207	73	Jean Bte. Lacroix							44			37 10 0	0 0 0½	
208	73	Louis Blanchet							44			37 10 0	0 0 0½	
209	73	Lévi Ledoux							16			4 0 0	0 0 0½	
210	74	Joseph Chaput	2		16	30			62	66	216		0 4 8¾	
211	75	Julien Gaonette							69	16	216		0 4 7⅞	
212	76	Pierre Benoit	1	5	12	15			23	51	13½		0 1 8	
213	77	Messire Frs. Demers	3	5	17	30			96	43	108		0 5 5⅞	
			1	5		2	4							
214	78	Jean Bte. Gadbois	3		2	30			90	33	108		0 5 4	
215	79	Pierre Paradis, père	1			30			45				0 2 8	
				5										
216	80	Pierre Paradis, fils	1	6	2	30			49	6	216		0 2 7	
217	80	Joseph Phaneuf							1	50		42 0 0	0 0 1	
218	81	Eusèbe Gaudet	2			30			60				0 3 4⅜	
219	81	Joseph Mignault	1			30			30				0 1 8½	
220	82	Hubert Paré	2	9	3	33		13½	96	42	292		0 6 2½	
221	83	Louis Huart	3			34	4	6	103	30			0 6 3	
222	84	Do.	3			26			78				0 9 7½	
223	85	Eusèbe Archambault	1			2	4	9	54	35	180		0 3 5	
			1	7	2	27	5	9						
224	86	Louis Richer	5	1	8	2	4	9	114	84	144		0 8 4⅜	
			3	7	2	27	5	9						
225	87	Veuve Charles Olivier	2	9	15½	30			89	75			0 5 1⅞	
226	88	Joseph Goulet	3			33	7	4	101	16	216		0 6	
227	88	Toussaint Chenest	3			26	2	14	78	83	108		0 5 0	
228	89	Joseph Banlier	1	5	4	30			74	87	108		0 5 4⅛	
			3	3		13								
229	90	Louis Michon	1	5		30			45				0 2 9⅜	
230	90	Jean Michon	2		5	30			60	83	108		0 3 9	
231	91	Joseph Bousquet	2			30			60				0 3 10¼	
232	91	Hyacinthe Bousquet	2			15			30				0 1 11½	
233	92	Pierre Archambault	3		3	30			90	50			0 5 5	
234	93	Isidore Kay dit Dragon	1	5	2¾	30			45	45	270		0 2 7	
235	94	Victor Bousquet	1	5	½	30			45	8	108		0 2 6¾	
236	95	Toussaint Archambault	3		9	30			91	50			0 5 2⅛	

No. de référence.	No. du Terrier.	NOMS DES CENSITAIRES.	ÉTENDUE DE LA CONCESSION OU DU TERRAIN POSSÉDÉ. FRONT. Arpents.	Perches.	Pieds.	PROFONDEUR. Arpents.	Perches.	Pieds.	SUPERFICIE. Arpents.	Perches.	Pieds.	Emplacements ou Lots à bâtir, ou pour d'autres fins que pour les fins agraires. VALEUR. £ s. d.	Montant de la Rente Constituée à être payée par le Censitaire. £ s. d.
		Première Concession. (Suite.)											
237	96	Jean Marie Talon	1	5	...	30	...	...	45	...	...	.....	0 2 7
238	97	Antoine Cheval	1	5	...	30	...	...	45	...	...	.....	0 2 7
239	98	Eusèbe Archambault	3	...	...	30	.		[illegible]	...	...	.....	0 5 [illegible]
240	99	Do.	3	...	...	30	...	...	90	...	...	.....	0 5 0
241	99	Gabriel Beauregard	...	...	...	...	...	...	...	50	...	50 0 0	0 0 0
242	100	François Gosselin	3	...	1½	30	...	...	90	25	...	.....	0 5 0
243	101	François Bousquet	3	...	...	29	9	17	89	98	108	.....	0 5 0
244	102	Edouard Bousquet	2	9	13	30	...	...	89	16	216	.....	0 5 0
245	103	Do.	3	...	...	30	...	...	90	...	...	.....	0 5 0
246	104	Joseph Messier	2	9	13	30	...	...	89	16	216	.....	0 5 0
247	105	Toussaint Bousquet	1	5	6½	30	...	...	46	8	108	.....	0 2 10¾
248	105	François Messier	1	5	6½	30	...	...	46	8	108	.....	0 2 10¾
249	106	Toussaint Bousquet	1	5	...	30	...	...	45	...	...	.....	0 2 8¼
250	107	Jean Bte. Lussier	1	5	...	30	...	...	45	...	...	.....	0 2 8¼
251	108	Jean Archambault	5	5	7½	30	...	...	166	22	216	.....	0 9 1½
252	109	Olivier Phœnix	2	3	...	31	3	...	71	64	162	.....	0 3 7
253	110	Toussaint Bousquet	...	...	...	...	...	...	57	8	162	.....	0 3 7
		Deuxième Concession.											
254	1	Jean Bte. Lamothe	1	5	...	40	.	...	60	...	...	.....	0 5 9½
255	"	Narcisse Guérout	4 2	2 2	15 15	21 1	. 7	8 10	90	14	12	.....	0 17 5½
256	2	Jean Bte. Gariépy	1	1	7½	17	2	...	19	63	216	.....	0 2 3¼
257	"	François Gariépy	.	1	7½	17	2	...	19	63	216	.....	0 2 3¼
258	3	Jean Bte. Gariépy	2	...	...	18	9	10	37	91	36	.....	0 3 8
259	4	François Kay	2	5	...	40	...	.	100	...	...	.....	0 8 9½
260	5	Do.	...	...	...	...	...	...	48	60	...	.....	0 4 3
261	"	Edouard Bonin	...	...	...	...	...	.	35	65	...	.....	0 3 0½
262	6	Charles Tétu	1	5	..	[illegible]		.	15	75	...	.....	0 1 3
263	7	Antoine Banlier	2 3	... ...	... ...	25 14	1 9	... ...	94	90	...	.....	0 8 0½
264	"	Pierre Plante	3	...	...	25	1	...	75	30	...	.....	0 2 2
265	8	Edouard Guertin	2	...	...	40	...	...	80	...	...	.....	0 6 10
266	9	Jean Bte. Lalue	2	...	...	40	...	...	80	...	...	.....	0 6 10
267	10	Louis Bonin	...	...	...	...	...	...	74	50	...	.....	0 5 3½
268	11	Le Domaine	...	...	...	...	...	...	...	...	...	.....	.....

No. de référence.	No. du Terrier.	NOMS DES CENSITAIRES.	ÉTENDUE DE LA CONCESSION OU DU TERRAIN POSSEDÉ. FRONT. Arpents	Perches.	Pieds.	PROFONDEUR. Arpents	Perches.	Pieds.	SUPERFICIE. Arpents	Perches.	Pieds.	Emplacements ou Lots à bâtir, ou pour d'autres fins que pour des fins agricoles. VALEUR. £ s. d.	Montant de la Rente Constituée à être payée par le Censitaire. £ s. d.	Voyez référence au Cens.
		Deuxième Concession.— (Suite.)												
269	12	Jean Bte. Laflamme	1			20			20				0 2 7¼	
270	13	François Cloutier	2			20			40				0 5 2½	
271	14	Marcel Cordeau							31	37	108		0 1 7	
272	15	Edouard Bourque		4		11	9		46			41 0 0	0 0 0½	
273	16	Jean Bte. Gendreau		3		5			15			12 10 0	0 0 0½	
274	17	Veuve Nazaire Thibodeau		7	17¼	19			14	86	16½		0 1 6½	
275	18	Pierre Guertin		3		9	10½		29			28 0 0	0 0 0½	
276	19	Joseph Bousquet							17	6	108		0 1 8	
277	"	Edouard Bousquet							4	75			0 0 6½	
278	20	François Bousquet		2	9	19			4	75			0 0 6½	
279	21 à 25	Jean Bte. Bonnier							5	13	150		0 0 5	
280	26	Héritiers Jean Bte. Masse		3	6		3	6		11		12 10 0	0 0 0½	
281	27	William Dillaire	2	3	9	30			70	50			0 5 1¼	
282	28	François Bousquet	2	3		30			69				0 5 0½	
283	29	Veuve Thomas Larue		9	11	7			5	32	216		0 0 6	
284	30	Louis Guertin	1	9	4	13			24	98	144		0 1 7½	
285	31	Joseph Bousquet		4	14	30			14	33	108		0 0 10¾	
286	32	Do.		4	15	30			14	33	108		0 0 10¾	
287	33	Ambrois[illegible]et		9	10	30			28	66	216		0 1 9½	
288	34	Joseph Gravel							64	77	49		0 4 4½	
289	"	Godfroi Gravel	1	4	10½	2	9	10½	4	31	137½		0 0 3½	
290	35	Veuve Pierre Gravel							14				0 0 11⅛	
291	36	Jean Bte. Guertin	2	9	13½	30			89	25			0 5 7½	
292	37	Louis Baron							14				0 0 10½	
293	38	André Kay							15				0 0 11	
294	39	François Kay	1			6			6				0 0 4½	
295	40	François Kay, fils d'André		5		6			3				0 0 2¼	
296	41	Louis Richer		5		6			3				0 0 2¼	
297	42	Marcel Cordeau	1			3	4		3	40			0 0 2⅞	
298	43	Denis Bousquet		5		3	4		1	70			0 0 1⅜	
299	44	Paul Julien Bousquet		5		3	4		1	70			0 0 1⅜	
300	45	Joseph Goulet	2		3½	8	5	13½	17	34	13½		0 1 0¾	
301	46	Benjamin Richer	2	1		16			91	82	47		0 5 8	
			2			14	3							
			2		3½	14	7	6						
302	47	Louis Gaudet	2		3½	5	7	6	11	61	90		0 0 8⅜	

No. de référence.	No. du Terrier.	NOMS DES CENSITAIRES.	ÉTENDUE DE LA CONCESSION OU DU TERRAIN POSSÉDÉ. Front. Arpents.	Perches.	Pieds.	Profondeur. Arpents.	Perches.	Pieds.	Superficie. Arpents.	Perches.	Pieds.	[illegible] Valeur. £	s.	d.	[illegible] £	s.	d.
		Deuxième Concession.—(Suite.)															
303	48	Francois Gaudet		5		9	5	6	1	76	216				0	0	
304	49	Jean Bte. Kimineur		5		9	5	6	1	76	216				0	0	
305	50	Charles Lebeau	1			9	5	6	9	53	108				0	0	
306	51	Jean Bte. Bonnier	[illegible]		5	11	7	[illegible]	29	54	90				[illegible]	[illegible]	
307	52	Jean Bte. Lefebvre	1				5			50		25	0	0	0	0	
308	53	Amable Bousquet		5		15			7	50					0	0	
309	54	Hilaire Gravel		5		17			8	50					0	0	
310	55	Louis Pagé	1	2	9	15			18	75					0	1	
311	"	Jean Bte. Lozeau		7	9	15			11	25					0	0	
312	56	Toussaint Archambault	2			11	5		29						0	1	[illegible]
313	57	Jean Marie Richard		5		13			6	50					0	0	5
314	58	Joseph Charpentier	2			15			30						0	1	11
315	59	Joseph Kay	2			15			30						0	1	11
316	60	Louis Guertin	2	5		15	9		39	75					0	2	[illegible]
317	"	Joseph Brière								50		25	0	0	0	0	[illegible]
318	61	Joseph Jalbert	1 2 1	 5 5	 9⅔ 	11 2 16	 5 5		42	12	6				0	2	8
319	62	Joseph Kay	1	5		10	9	15	16	47	162				0	1	0
320	63	Jean Marie Talon	2			30			60						0	1	3
321	64	Pierre Bruneau	2	3	13	30			71	25					0	6	4
322	65	George Tiflin							90		241				0	6	3
323	66	Benjamin Richer	1	5		11			16	50					0	1	0
324	67	Frs. Xav. Levitre	3			29	8	2	91	13	8				0	5	8
325	68	Benjamin Richer							87	15					0	5	1
326	69	Louis Gariépy	1	5		2			3						0	0	2
327	70	François Bousquet							116	75					0	8	0
328	71	Pierre Paradis, fils	1			2	5		2	50					0	0	2
329	72	Jean Bte. Gaudet	5			5			25						0	2	10
330	73	Do.	5 4			15 10			115						0	7	1
331	74	Louis Leblanc		6		10			6						0	0	6
332	75	Do.		6		10			6						0	0	6
333	76	Jean Bte. Lussier	3			27	5		82	50					0	8	6
334	77	Joseph Bousquet	1	7	2	27	8		[illegible]	56	288				0	3	5
3[illegible]	78	Louis Gauthier	4	2	8	30			[illegible]	31	51				0	9	0¼
336	"	Pierre Benoit	2 2	5 	8 3	3 27			61						0	4	6[illegible]

No. du cadastre	Numéro terrier	NOMS DES CENSITAIRES	Front: Arpents	Front: Perches	Front: Pieds	Profondeur: Arpents	Profondeur: Perches	Profondeur: Pieds	Superficie: Arpents	Superficie: Perches	Superficie: Pieds	Valeur £ s. d.	Rente £	Rente s.	Rente d.
		Deuxième Concession.—(Suite.)													
[illegible]	79	Pierre Charron, fils de Pierre	...	...	...	...	...	...	126	1	162	......	0	9	9
[illegible]	80	François Marcelleau	1	5	...	...	...	...	3	...	...	......	0	0	2
[illegible]	81	Jean Bte. Blanchet	1	5	11½	27	6	...	12	67	162	......	0	3	1
[illegible]	82	Jean Bte. Gaudet	1	4	17	5	5	13½	5	[illegible]	27	......	0	0	3½
341	83	Do.	2 1 . 2	5 ... 5 9	[illegible] 6 6 11½	2 5 12 10	7 5		109	23	234	......	0	6	1½
342	84	Pierre Paré	1	2	8	8	...	...	3	32	...	......	0	0	3
343	"	Frs. Xav. Charron	...	6	8	12	...	...	11	20	...	......	0	0	11
344	85	Do.	. .	8 1	5 5	8 12	... ...		12	35	180	......	0	0	9
345	86	Toussaint Lajoie	1 3	5 1	... 2	12 10	... ...		49	11	56	......	0	3	0¼
346	87	Pierre Bousquet	3	...	...	27	...	...	81	...	...	......	0	5	1
347	"	Jean Bousquet	3	...	...	30	...	...	90	...	...	......	0	5	9
348	88	Pierre Charron	3	...	...	25	5	12	76	70	...	......	0	5	8½
349	89	Jean Bte. Benoit	...	...	...	...	...	...	106	20	...	......	0	6	10½
350	90	Pierre Charron, père	1	9	15¼	30	...	...	59	51	54	......	0	2	11¼
351	91	Veuve Charles Olivier	1	...	...	9	...	...	9	...	...	......	0	0	5
352	92	Jean David Bourdages	4 4	1 7	15 16¾	9 21	... ...		143	55	135	.....	0	8	2
353	"	Toussaint Chenest	3	...	...	26	2	4	78	85	108	......	0	5	0
354	93	Jean Bte. Kimineur	3	...	...	17	...	...	51	...	...	......	0	2	8¼
355	94	François Xavier Charron	2	...	3¼	30	...	...	60	51	54	......	0	3	7½
356	95	Eusèbe Gaudet	2	...	...	15	...	...	30	...	...	......	0	1	11⅛
357	96	Ambroise Charron	2	...	3	30	...	...	60	50	...	......	0	4	1
358	"	François Xavier Charron	1	...	1½	30	...	...	30	25	...	......	0	2	0½
359	97	Isidore Kay	1	5	0¼	30	...	...	45	4	65	......	0	2	3½
360	98	Toussaint Bousquet	1	4	17⅞	30	...	...	44	97	281	......	0	2	9
361	"	Victor et Joseph Bousquet	1	4	17⅞	30	...	...	44	97	281	......	0	2	9
362	99, 100	Pierre Charron, fils	3	...	3½	30	...	...	90	58	108	......	0	6	0⅝
363	101	Eusèbe Gaudet	1	5	...	30	...	...	45	...	...	......	0	2	9¼
364	102	Do.	3 1	... 8	... 9	30 1	... 5		92	77	162	......	0	5	8
365	103	Olivier Bousquet	3	...	...	30	...	...	90	...	...	......	0	5	8⅞
366	104	——Bousquet	5 3	9 ...	15 ...	30 1	... 4	... 10	179	58	108	......	0	11	7⅞

No. de référence.	No. du Terrier.	NOMS DES CENSITAIRES.	ÉTENDUE DE LA CONCESSION OU DU TERRAIN POSSÉDÉ. FRONT. Arpents.	Perches.	Pieds.	PROFONDEUR. Arpents.	Perches.	Pieds.	SUPERFICIE. Arpents.	Perches.	Pieds.	Emplacement ou Lots à bâtir, ou pour d'autres fins que pour des fins agricoles. VALEUR. £ s. d.	Montant de Rente Constituée à être payée par le Censitaire £ s. d.
		Deuxième Concession.— (Suite.)											
367	105	Joseph Brodeur	2	9	6¾	30			88	12	216		0 5 7
368	106	Jean Bte. O. Phœnix	3			30			90				0 6 4¼
369	107	Léon Kimineur	2	9	13	30			89	17			0 10 6½
370	108	Jean Baptiste Lussier	3			30			90				0 5 8½
371	109	Louis Charron	3		13	30			92	16	216		0 5 9½
372	110	Louis et Isaïe Fontaine							96	24	80		0 11 8
373	111	Do.							12	75	243		0 1 5½
374	112	Victor Charron	2	7	15	40			111	33			0 13 1¼
375	113	Olivier Benoit, fils	2 2 2	3 2	10½	10 30 8		3	108	46	135		0 8 5½
376	114	Roch et François Charron							108	80			0 8 11
377	115	Toussaint Charron							38	2	162		0 6 11
		Troisième Concession.											
378	1	Jacques Gazail	1	3		28	1	8	36	58	25		0 3 1¼
379	2	Jean Bte. Phaneuf	1	3		11	8	10	15	41	72		0 1 3½
380	3	Jean Bte. Bonnier	1	9		28	1	8	53	47	144		0 4 5½
381	4	Claude Minet	1	9		11	8	10	22	52	180		0 1 11½
382	5	Joseph Malbœuf	4	8		20			96				0 9 9¾
383	"	Charles Berthiaume		5		20			10				0 1 0½
384	"	Hyacinthe Gazail		5		20			10				0 1 0½
385	"	Magloire Desrosiers		5		20			10				0 1 0½
386	"	Joseph Marsan	1	5		20			30				0 3 1½
387	"	François Kay		8		20			16				0 1 8
388	"	Jacques Gazail		5		20			10				0 1 0½
389	"	Isidore Larue		5		20			10				0 1 0½
390	6	Veuve Thomas Larue	1	3	6	4	7		6	15	108		0 0 6¾
391	7	Louis Archambault	1	3	6	11	8	6	15	60	54		0 1 5
392	8	Antoine Larue	1	3	6	10			13	33	108		0 1 3
393	9	Louis Archambault	1	3	6	9			12				0 1 1½
394	10	Joseph Banlier							37	60			0 3 7
395	"	Lévi Larue	1			10			10				0 0 11
396	"	François Ménard		5		10			5				0 0 5
397	11	Joseph Banlier	2			30			60				0 5 8½
398	12	Lévi Larue	1			20			20				0 1 10¼

No. de référence.	No. du Terrier.	NOMS DES CENSITAIRES.	ETENDUE DE LA CONCESSION OU DU TERRAIN POSSÉDÉ. FRONT. Arpents.	Perches.	Pieds.	PROFONDEUR. Arpents.	Perches.	Pieds.	SUPERFICIE. Arpents.	Perches.	Pieds.	Emplacements ou Lots à bâtir, ou pour d'autres fins que pour des fins agricoles. VALEUR. £ s. d.	Montant de la Rente Constituée à être payée par le Censitaire. £ s. d.	Voyez référence à la fin.
		Troisième Concession.— (Suite.)												
399	12	Jean Bte. Leblanc	1			20			20				0 1 10½	
400	13	Louis Phaneuf	2			20			40				0 3 9	
401	14	Louis Baron	1			20			20				0 1 10½	
402	"	Louis Phaneuf	2			20			40				0 3 9	
403	"	Pierre Archambault	1			20			20				0 1 10½	
404	15	Hubert Paré	2			20			40				0 3 9⅞	
405	16	Joseph Malbœuf	2			20			40				0 3 9½	
406	17	Pierre Bonnier	1			30			30				0 2 10¼	
407	18	Louis Pagé	1			30			30				0 2 10¼	
408	19	Ambroise Laporte	2			37			74				0 8 6	
409	20	François Cloutier	1	6	7	20			55	53	144		0 4 1	
			1	1	7									
410	21	Jean Bte. Laflamme		5		20			10				0 0 5½	
411	22	Joseph Bonaskoney	1	8	10½	40			74	32	108		0 6 9	
412	23	Basile Cloutier		3	3		5	9½		26¼		10 0 0	0 0 0½	
413	24	Jean Bte. Bonnier, fils	1	2	9	40			50				0 4 2½	
414	"	François Kay	1	2	9	40			70				0 6 7¼	
			1			20								
415	25	André Kay	1			20			31				0 2 10½	
				5		22								
416	26	Joseph Kay		5		22			11				0 1 0½	
417	27	Isidore Kay		5		22			11				0 1 0½	
418	28	Louis Kay		5		22			11				0 1 0½	
419	29	Jean B. Gadbois							23				0 2 1⅞	
420	"	François Gadbois							23				0 2 1⅞	
421	"	Jean Bte. Guertin							24				0 2 3	
422	"	Joseph Chaput							10				0 0 11¼	
423	30	Pierre Guertin	3			40			120				0 15 1½	
424	31	Marcel Bélanger	3		8	40			121	77	252		0 11 5½	
425	32	Joseph Courtemanche	1	6	4½	40			65				0 7 11½	
426	"	François Kay	1		11	10			10	61			0 1 4	
427	"	Jean Bte. Guertin		5	5½	30			15	91	244		0 2 0½	
428	"	Joseph Gravel		5	5½	30			15	91	244		0 2 0½	
429	"	Octave Thibodeau	1	3	2½	40			52	55	180		0 6 3	
430	33	Cyrille Laganière	4		6	20			80	33	216		0 7 5½	
431	34	Louis Martin	4			20			85				0 7 8	
			2			2	5							

No. de référence	No. du Terrier	NOMS DES CENSITAIRES.	ÉTENDUE DE LA CONCESSION OU TERRAIN POSSÉDÉ — FRONT. Arpents	Perches	Pieds	PROFONDEUR. Arpents	Perches	Pieds	SUPERFICIE. Arpents	Perches	Pieds	Emplacements à bâtir, ou pour d'autres fins que pour des fins agricoles — VALEUR £	s.	d.	[illegible] £	s.	d.
		Troisième Concession.—(Suite.)															
432	35	Ambroise Goulet	2		4	40			80	88	288				0	7	
433	36	Olivier Archambault	2			40			80						0	7	
434	37	Louis Laganière	2			40			80						0	7	
435	38	Jean Leblanc, fils	3	1	7	20			62	77	252				0	5	10
436	39	Ambroise Goulet	3	1	7	2			6	28	252				0	0	[illegible]
437	"	Basile Bissonet	3	1	7	18			56	49	252				[illegible]	[illegible]	[illegible]
438	40	Louis Gariepy	4	8	11	40			71	44	144				[illegible]	[illegible]	11
439	41	François Hamelin	2			40			80						0	7	[illegible]
440	42	François Bousquet	3			40			120						0	11	[illegible]
441	43	Léonard Richer	3			40			120						0	11	[illegible]
442	44	Léonard Bousquet	3			35			105						[illegible]	[illegible]	[illegible]
443	45	Jean Leblanc	3 [illegible]		6 6	35 5			13[illegible]	3[illegible]	108				0	12	[illegible]
444	46	Jacques Morin	2	9	16	40			119	55	252				0	11	[illegible]
445	47	Paul Morisseau	1 3	5 [illegible]		30 10			75						0	6	11
446	48	[illegible] François Mégault	1	5		30			45						0	4	2
447	49	Jean Bte. [illegible]	2			30			60						0	5	8
448	50	Louis Leblanc	2 [illegible]			30 10			100						0	12	0
449	51	[illegible] (*moulin*)	3			40			120						6	1	2
450	"	Paul Lasser								25		20	0	0	0	0	[illegible]
451	"	Jean Bte. Minet								25		50	0	0	0	0	0
452	"	Jean Bte. Lasser	2			40			80						0	10	1
453	"	Michel Guérin								25		12	10	0	0	0	[illegible]
454	"	Antoine Gaudet								10		3	0	0	0	0	0
455	"	Jean Bte. Baron										25	0	0	0	0	0
456	"	André Bourgeois										16	0	0			
457	53	Olivier Archambault	2		1¼	40			80	37	126				0	8	7
458	"	Antoine Leblanc	2		1¼	40			80	37	126				0	8	7
459	54	Jean Richard	2		1¼	40			80	37	126				0	7	6
460	55	Jean Bte. et Victor Richard	2			40			80						0	7	6
461	56	Jean Bte. Kimineur	2		13½	40			83						0	7	10
462	57	Do.	2		13	40			83						0	7	10
463	58	Ambroise Guertin	2			40			80						0	7	8
464	59	Louis Richer	2		4	40			80	88	288				0	7	8

Nos de [illegible]	No. du Terrier.	NOMS DES CENSITAIRES.	ÉTENDUE DE LA CONCESSION OU DU TERRAIN POSSÉDÉ — Prés — Arpents	Prés — Perches	Prés — Pieds	Terres — Arpents	Terres — Perches	Terres — Pieds	Sucrés — Arpents	Sucrés — Perches	Sucrés — Pieds	[illegible] — Valeur. £	s.	d.	[illegible] — Censitaire £	s.	d.	[illegible]
		Troisième Concession. — (Suite.)																
[illegible]	60	Toussaint Marceleau	[illegible]	5		[illegible]	[illegible]	[illegible]	[illegible]	37	[illegible]	.....						
[illegible]	61	Michel Guertin			8	40			1	1	77	25	....					
[illegible]	"	Pierre Ledoux										6	5	0	0	0	[illegible]	
[illegible]	"	Louis Lusignan										1	3	1	0	0	0	
[illegible]	"	Joseph Phaneuf										1	3	1	0	0	0½	
[illegible]	"	Joseph Champigny										1	3	1	0	0	0	
[illegible]	"	Michel Thérien										1	3	1	0	0	0	
[illegible]	"	Gervais Lusignan										1	3	1	0	0	0½	
[illegible]	62	Cyrille Bousquet	2	1		40			81			.....			0	8	0	
[illegible]	63	François Gaudet	2			40			80			.....			0	7		
[illegible]	64	Do.	2			40			80			.....			0	7	5	
[illegible]	65	Séraphin Benoit	3			38	6		115	80		.....			0	10	[illegible]	
[illegible]	66	Jean Bte. Bousquet	3			40			120			.....			0	11	2½	
[illegible]	67	Ambroise Gaudet	4	5		40			180			.....			0	17	1½	
[illegible]	68	François Gaudet	4	5	15	40			183	33	108	.....			0	17	5⅝	
[illegible]	69	Jean Bte. Kimineur.	3		9	40			122			.....			0	11	6¼	
[illegible]	70	Isidore Messier (*moulin*)							1	50		25	0	0	1	5	0	
[illegible]	"	Florentin Vigeant, fils	3			40			120			.....			0	10	1½	
[illegible]	71	Veuve Joseph Bousquet	3			40			120			.....			0	10	2½	
[illegible]	72	Joseph Bousquet	1			40			40			.....			0	3	9	
[illegible]	"	Jean Bte. Kimineur	2			40			80			.....			0	7	5⅝	
[illegible]	73	François Gaudet							118	50		.....			0	11	2½	
[illegible]	74	Isidore Messier		5		1				50		41	10	0	0	0	0½	
[illegible]	75	Toussaint Messier		5		2			1			37	10	0	0	0	0½	
[illegible]	76	Jean Bte. Proulx	1	1	9	1	5		1	72½		66	10	0	0	0	1¼	
190	77	Toussaint Archambault							115	50		.....			0	10	9½	
191	78	Jos. Lusignan Ariel (*moulin*)	1	1	9	1	1	6	1	66⅔		75	0	0	3	6	0	
192	79	Eusèbe Gaudet							1	22⅓		12	10	0	0	0	0½	
193	80	Olivier Bousquet	2			38	5	12	77	13	108	.....			0	7	1½	
194	81	Séraphin Bourque	2			38	5	8	77	8	288	.....			0	7	2[illegible]	
195	82	Henri Bourque	2			38	5	8	77	8	288	.....			0	7	2[illegible]	
196	83	Germain Talon	2			1			2			.....			0	0	2¼	
197	84	François Phaneuf	2			29			58			.....			0	5	5[illegible]	
198	85	Marcel Cordeau	2			40			2[illegible]			.....			0	1	10[illegible]	
199	86	Joseph Amiet	2			29			58			.....			0	5	7	

No. de référence.	No. du Terrier.	NOMS DES CENSITAIRES.	ÉTENDUE DE LA CONCESSION OU DU TERRAIN POSSÉDÉ. FRONT. Arpents.	Perches.	Pieds.	PROFONDEUR. Arpents.	Perches.	Pieds.	SUPERFICIE. Arpents.	Perches.	Pieds.	Emplacements ou Lots à bâtir, ou pour d'autres fins que pour des fins agricoles. VALEUR.	Montant de la Rente Constituée à être payée par le Censitaire.
		Troisième Concession.— (Suite.)										£ s. d.	£ s. d.
500	86	Frs. Xav. Charron	2			11			22			.....	0 2 [illegible]
501	87	Joseph Lussier	2			40			80			.....	0 7 7
502	88	Joseph McNider	2			40			80			.....	0 7 7
503	89	Paschal Benoit	2			40			80			.....	0 10 1
504	90	Marcel Cordeau	2		6	40			81	33	108	.....	0 7 7
505	"	Do.	3			40			120			.....	0 11 [illegible]
506	91	Jean Bte. Lussier	2	8	9	13	3	9	38	5		.....	0 3 [illegible]
507	"	François Gaudet							11	33	162	.....	0 1 [illegible]
508	"	Marcel Cordeau							61	61	162	.....	0 6 [illegible]
509	92	Ambroise et J. Bte. Laflamme		5		10			5			.....	0 0 6
510	"	Cyrille Bousquet		5		10			5			.....	0 0 [illegible]
511	93	Joseph Côté	1		4	30			120	66	216	.....	0 12 [illegible]
512	94	Honoré Meunier Lapierre	2			30			60			.....	0 6 [illegible]
513	95	Isaac Archambault	2	8	9	20			57			.....	0 7 3
514	96	Antoine Chaume	2 2	6 8	... 11	20 40		...	166	44	144	.....	0 16 3
		Quatrième Concession.											
515	1	Jean Bte. Phaneuf	2			24			48			.....	0 6 1
516	2	Pierre Banlier	2			24			48			.....	0 6 0
517	3	Antoine Banlier, fils de Pierre	2			48			96			.....	0 12 2
518	4	Paul Gariépy	2			48			96			.....	0 12 2
519	5	Pierre Banlier	2			48			96			.....	0 12 2
520	6	Noël Phaneuf	2			48			96			.....	0 12 2
521	7	Louis Phaneuf	2			29			58			.....	0 7 4
522	8	Jean Bte. Phaneuf	2			27			54			.....	0 6 10
523	9	Denis Charron (5 R.)	2			21			42			.....	0 5 4
524	10	Louis Leblanc	2			27			54			.....	0 6 10
525	12	Louis Gariepy	5	9	6	40			237	33	108	.....	1 4 10½
526	13	Jean Leblanc	4			40			160			.....	0 16 5
527	14	Cyrille Beaulieu	2			40			80			.....	0 8 5
528	15	Do.	3			40			120			.....	0 12 7½
529	16	Louis Gariépy	[illegible]	[illegible]	9	40			110			.....	0 13 10½
530	17	Victor Bourgeois	2 4	5 4	... 4	30 40		...	119	22	72	.....	0 12 11½
531	18	Antoine Leblanc, fils	1	9	4	30			57	66	216	.....	0 6 1

No. de concession.	No. du Terrier.	NOMS DES CENSITAIRES.	ÉTENDUE DE LA CONCESSION OU DU TERRAIN POSSÉDÉ. FRONT. Arpents.	Perches.	Pieds.	PROFONDEUR. Arpents.	Perches.	Pieds.	SUPERFICIE. Arpents.	Perches.	Pieds.	Emplacements ou Lots à bâtir, ou pour d'autres fins que pour des fins naricoles. VALEUR. £ s. d.	Montant de la Rente Constituée à etre payée par le Censitaire. £ s. d.	Voyez référence au bas.
		Quatrième Concession.— (Suite.)												
532	19	Augustin Fontaine	2			37	5		75				0 8 2½	
533	20	Jean Bte. Archambault	3		9	40			122				0 12 10	
534	22	Jean Bte. Leblanc	3		15	40			123	33	108		0 12 10	
535	23	François Lussier	2			40			80				0 10 1	
536	24	Foussaint Bousquet	2			40			80				0 8 11	
537	6	Charles Leblanc	2	1	6	40			85	33	108		0 9 5	
538	25	Foussaint Martin	3		8	40			121	77	252		0 12 9¾	
539	26	Jean Bourgeois							60	66	216		0 7 7¼	
540	6	Louis Vigeant							60	66	216		0 7 7¼	
541	27	Joseph Allard	3		11	40			122	44	144		0 12 11	
542	28	Jean Leblanc	2		9	40			82				0 8 7½	
543	29	Joseph Charles Allard, fils	2		9	40			82				0 8 7½	
544	30	Noël Richard							82	50			0 8 8½	
545	31.32	François Lussier	2			40			80				0 8 6	
546	33	François Charron	2			40			80				0 8 5	
547	34	François Giroüard	6		9	40			242				1 7 2	
548	35	François Xavier Lussier	2	3	15	40			95	33	108		0 10 0½	
549	36	Joseph Auger, père	2		15	40			83	33	108		0 8 8½	
550	37	Isidore Lussier	2			40			80				0 8 5	
551	38	Jean Bte. Auger, père	3		8	40			121	77	252		0 12 9¾	
552	39	Jean Bte. Auger, fils	3		11	40			122	44	144		0 12 10¼	
553	40	Jean Bte. Chenest	3	1		40			121				0 15 7½	
554	11	Michel Richard	2			40			80				0 8 5	
555	12	Amable Loiseau	5	1		40			201				1 1 5½	
556	13	Joseph Auger, fils	2		2	40			80	44	144		0 8 5¼	
557	14	Joseph Lussier	2		6	40			80	66	216		0 8 6¾	
558	15	Joseph Auger, fils	2			40			80				0 8 4	
559	16	Gabriel Montigny							23			5 0 0	0 0 0½	
560	17	Jean Bte. Têtreau							36¾			5 0 0	0 0 0½	
561	18	Joseph Gaudet	2			40			80				0 8 5	
562	19	Jean Bte. Kimineur	1	6	1½	40			64	28	195		0 6 4	
563	7	Augustin Kimineur	1	3	16	40			55	71	128		0 5 9	
564	58	Augustin Leblanc	2			40			80				0 8 5	
565	2	Eusèbe Richard	2			40			80				0 8 5	
566	53	Charles Ledoux	2			40			80				0 8 5	

No. de référence.	No. du Terrier.	NOMS DES CENSITAIRES.	ÉTENDUE DE LA CONCESSION OU DU TERRAIN POSSÉDÉ. FRONT. Arpents.	Perches.	Pieds.	PROFONDEUR. Arpents.	Perches.	Pieds.	SUPERFICIE. Arpents.	Perches.	Pieds.	Emplacements ou Lots à bâtir, ou pour d'autres fins que pour des fins agricoles. VALEUR. £ s. d.	Montant de la Rente Constituée à être payé par le Censitaire £ s. d.
		Quatrième Concession.— (Suite.)											
567	54	Charles Anger							129	5			0 13 11
568	55	Augustin Girard							113	33	108		0 15
569	56	Do.	1	5		40			60				0 6
570	57	Joachim Vincent	3	5	4	40			140	88	144		0 15
571	58	Michel Richard, fils	2		2⅔	40			80	58	212		0
572	"	Michel Richard, père	1		1⅓	40			40	29	106		0 4
573	59	François Xavier Jarret	2			40			80				0 8
574	60	Amable Girard	2			40			80				0 8
575	61	Abel Michon	2	8	11	40			115	13	36		0 12
576	62	Charles Ledoux	3		4	40			120	88	144		0 12
577	63	Augustin Janson	5		3	40			200	66	216		1 1
578	64, 65	Marcel Cordeau	3	9	3	40			156	66	216		0 16
579	66	Joseph Janson	3			38			114				0 11
580	67	Eustache Goddu	3			2			6				0 2
581	68	François Côté	3			40			120				0 11
582	69	Germain Talon	2			40			80				0 8
583	70	Léon Fournier	3			40			120				0 12
584	71	Joseph Janson	2	1	4½	40			85				0 8 10
585	72	Jean Bte. Archambault	1	8	13½	40			75				0 7 11
586	73	Frs. Xavier Archambault	2			40			80				0 8
587	74	Nazaire Archambault	2			40			80				0 10
588	75	Isaac Archambault	2			40			80				0 10
589	76	Antoine Banlier	3			40			120				0 12
		Cinquième Concession.											
590	1	Jean Leblanc	3	2	3	24			77	20			0 9 8
591	2	Pierre Banlier		8		21			19	20			0 2 5
592	7	André Casavan	2			19			38				0 4 10
593	11	Thomas Bergeron	4			21			84				0 10 8
594	1	Narcisse Laporte							112	19			0 14 2
595	2	Didace Phaneuf	2			29	8	10	59	71	36		0 7 8
596	3	Edouard Charpentier	3 3			29 29	8 3		177	30			1 2 6
597	4	Héritiers Joseph Fontaine	3			29	3	7	89	6	216		0 11 2
598	5	Joseph Gaudet							84	50			0 10 8

No. de référence.	No. du Terrier.	NOMS DES CENSITAIRES.	ETENDUE DE LA CONCESSION OU DU TERRAIN POSSÉDÉ. FRONT. Arpents.	Perches.	Pieds.	PROFONDEUR. Arpents.	Perches.	Pieds.	SUPERFICIE. Arpents.	Perches.	Pieds.	Emplacements ou Lots à bâtir, ou pour d'autres fins que pour des fins agricoles. VALEUR. £ s. d.	Montant de la Rente Constituée à être payée par le Censitaire. £ s. d.	Voyez référence au fief.
		Cinquième Concession.— (Suite.)												
599	6	Héritiers Louis Fontaine.....	3	.....		27	7	12	83	30	...	.....	0 10 5	
600	7	Joseph Bousquet.....	3	.....		27	7	9	83	25	...	.....	0 10 5	
601	8	Veuve Louis Leblanc.....	2	.....		27	7	...	55	10	...	.....	0 6 11¼	
602	9	Joseph Dauphinais.....	2	.....		28	.....		56	.....		.....	0 6 11¼	
603	10	Germain Bousquet.....	1	.....		27	3	9	27	35	...	.....	0 3 5¼	
604	11	Ignace et Frs. Xav. Charron..	1	.....		27	3	9	27	35	...	.....	0 3 5¼	
605	11	Jean et Louis Michon.....	2	.....		28	9	3	58	24	144	.....	0 7 3¼	
606	11	Isidore Kay.....	1	.....		2	9	3	29	12	72	.....	0 3 7¼	
607	12	François Bousquet.....	1	5	...	28	...		42	3	...	.....	0 5 3¼	
608	13	Do.	1	5	...	28	...		42	30	...	.....	0 5 3¼	
609	14	Joseph Lussier	1	5	...	2	...		42	30	...	.....	0 5 4¼	
610	15	Germain Bousquet.....	1	5	...	28	2	...	42	3	...	.....	0 5 1¼	
611	16	Do.	3	.....		27	...	3	81	95	...	.....	0 10 5½	
612	17	Gabriel Jarret.....	3	.....		28	9	13	88	8	216	.....	0 11 0¾	
613	18	François Messier.....	2	.....		30	3	9	60	70	...	.....	0 7 7	
614	19	Jean Bte. Barron.....	2	.....		29	6	...	59	20	...	.....	0 7 6	
615	20	Ignace et Frs. Xav. Charron..	2	.....		29	6	...	59	20	...	.....	0 7 6½	
616	21	Alexis Ayotte.....	2	.....		29	8	...	59	60	...	.....	0 7 7¼	
617	22	François Kay.....	1	.....		29	8	...	29	8	...	.....	0 3 9⅞	
618	23	Foussaint Cherrier.....	2	.....		29	8	...	59	60	...	.....	0 7 7½	
619	24	William Dillaire.....	2	.....		29	8	...	59	60	...	.....	0 7 7½	
620	25	Héritiers Pierre Montigny....	2	.....		29	8	...	59	60	...	.....	0 7 7⅞	
621	26	Joseph Marceleau.....	3	.....		3	9	...	92	70	...	.....	0 10 11¼	
622	27	Jean Bte. Larocque.....	3	1	5	30	.....		94	66	216	.....	0 11 10¼	
623	28	Charles Gauthier.....	2	.....		29	9	...	59	80	...	.....	0 7 5¼	
624	29	Do.	2	.....		29	9	...	59	80	...	.....	0 7 5¼	
625	30	Succession Drolet.....	2	.....		29	9	...	59	80	...	.....	0 7 7⅞	
626	31	Charles Gauthier.....	3	.....		31	3	8	94	13	108	.....	0 11 2¾	
627	32	Séraphin Roy.....	2	.....		31	3	8	62	68	288	.....	0 8 0¼	
628	33	Do.	2	.....		18	3	15	36	76	216	.....	0 4 7	
629	34	Do.	2	.....		14	.....		28	.....		.....	0 3 7¾	
630	35	Do.	2	.....		20	3	9	40	70	...	.....	0 5 2½	
631	36	Do.	2	.....		14	.....		28	.....		.....	0 3 3½	
632	37	Do.	2	.....		31	3	9	68	70	...	.....	0 8 9¼	
633	38	Pierre Authier.....	4	.....		30	5	15	146	33	108	.....	0 18 0⅞	
634	39	Jean Bte. Larocque.....	3	.....		38	2	...	114	60	...	.....	0 14 1¼	

No. de référence.	No. du Terrier.	NOMS DES CENSITAIRES.	ÉTENDUE DE LA CONCESSION OU DU TERRAIN POSSÉDÉ — FRONT. Arpents.	Perches.	Pieds.	PROFONDEUR. Arpents.	Perches.	Pieds.	SUPERFICIE. Arpents.	Perches.	Pieds.	Emplacements où Lots à bâtir, ou pour d'autres fins que pour des fins agricoles. — VALEUR. £ s. d.	Montant de la Rente-Constituée à être payée pour Censive. £ s. d.
		Cinquième Concession.— (Suite.)											
635	40	Jean Bte. Bazinet	3			11	2		42	60			0 5 1
636	"	Joseph Leblanc	1	5		21			36				0 4 7
637	"	Jean Bte. Têtu	1	5		21			36				0 4 7
638	41	Jean Bte. Chenest	2			40			80				0 9 4½
639	42	Ambroise Chenest	2			39	7	12	79	53	108		0 9 10
640	43	Do.	2			39	7	12	79	53	108		0 9 10
641	44	Jean Bte. Bazinet			7	9	40	8		30	6		0 3 10
642	45	Pierre Bazinet	2	2	5½	40	8		91		216		0 11 6
643	46	Jean Bte. Leblanc	3			10	7	6	122	20			0 15 7
644	47	Pierre Bazinet			5		10	7	6	20	36	216	0 2 1
645	48	Do.	1			40	7	6	40	73	108		0 4 2
646	49	Jean Bte. Bazinet	1	5		40	7	6	61	10			0 6 4
647	50	Abraham Sansoucis	3			38	5		115	50			0 14 9
648	51	Do.	3			38	5		115	50			0 14 10
649	52	Joseph Michon	3			40			120				0 15 0
650	53	François Michon	2	9	15½	40	6		121	21	111		0 15 1
651	54	Do.	2	9	16	40	6	12	121	54	48		1 5 5
			2			40	8	15					
652	55	Jean Bte. Michon	9	9	14	40	8	15	407	92	156		2 10 5½
653	56	Louis Goddu	2			40	2	12	80	53	108		0 10 2
654	57	Eustache Goddu	2			37	2		74	40			0 8 8
655	58	André Michon, fils	2			40	1		80	20			0 10 0
656	59	Michel Brunel	3			38	4		115	20			0 14 9
657	60	Germain Leblanc	1	9	14	38	4		75	94	216		0 9 4½
658	61	Joseph Leblanc	2			38			76				0 9 8
659	62	Toussaint Goddu	2			35	8		71	60			0 9 3
660	63	Gilbert Corbeil	2			30	2		60	40			0 8 9¼
661	64	André Michon, fils	2	9	15	34	29		132	37	257		0 17 2
			1			30	2						
662	65	François Robillard	2			31	5	9	63	10			0 7 11
663	66	Bénoni Dillet	1	9	16	30	5		60	97	36		0 7 8
664	67	Jean Bte. Bazinet	1	9	16	30	5		60	97	36		0 7 8
												£9832 6 8	£245 9 11

Province du Canada,
Bas Canada.

Je, soussigné, HENRY JUDAH, un des commissaires en vertu de l'Acte Seigneurial de 1854, certifie avoir fait, conformément à la loi, le présent cadastre de la seigneurie de St. Denis. Et maintenant, en procédant à clore, comme je clos finalement, par les présentes, le dit cadastre, je fixe la valeur totale des divers droits et biens lucratifs de la dite seigneurie aux sommes suivantes, viz :

	$	cts.
1o. Valeur des cens et rentes	16366	50
2o. Valeur des lods et ventes, lesquels se montent pour la classe des Fonds Agricoles, à une somme de £139 9s. 5d., et pour la classe des Emplacements, à une somme de £29 17s. 7d. annuellement, formant en tout une somme annuelle de £169 7s. 0d	11290	00
3o. Valeur du manoir	600	00
4o. Valeur du domaine	1200	00
	$29456	50

Les seigneurs n'ont droit à aucune autre indemnité, et il n'y a aucuns autres droits ni biens lucratifs à estimer dans cette dite seigneurie outre ceux qui apparaissent et qui sont énumérés ci-dessus.

De sorte que la valeur totale de la dite seigneurie se trouve être de la somme de vingt-neuf mille quatre cent cinquante-six dollars et cinquante centins, à laquelle somme je la fixe.

Daté le 7 Novembre, 1857.

HENRY JUDAH,
Commissaire.

PROVINCE DU CANADA,
BAS CANADA.
DISTRICT DE MONTRÉAL.

Dans la Cour pour la Révision des Cadastres faits en vertu de l'Acte Seigneurial de 1854 et ses amendements.

MERCREDI, le Vingt-neuvième jour de Mai, mil huit cent soixante-et-un.

PRÉSENTS :

S. LELIÈVRE,
N. DUMAS,
C. DELAGRAVE, } Ecuyers, Commissaires-Réviseurs.

D'après le jugement de cette cour, rendu ce jour, Charles Henri Fleury D'Eschambault et George Louis Fleury D'Eschambault, les seigneurs de cette seigneurie, sont renvoyés des conclusions par eux prises dans leur requête, demandant la révision du présent cadastre ; et le dit cadastre est confirmé et maintenu en son entier, tel que fait et complété par le commissaire chargé de sa confection, et tel que le tout apparaît actuellement au dit cadastre.

Et en foi de tout ce que dessus nous avons signé,

S. LELIÈVRE,
N. DUMAS,
C. DELAGRAVE,
Commissaires-Réviseurs.

Province du Canada,
Bas Canada.

Je, soussigné, HENRY JUDAH, un des Commissaires en vertu de l'Acte Seigneurial Refondu, ai fait, en triplicata et conformément à la loi, le présent Cadastre abrégé de la seigneurie de St. Denis.

Les rentes constituées, payables aux seigneurs de cette seigneurie, par les Censitaires d'icelle, et la valeur des droits casuels, pour l'abolition desquels une indemnité est accordée, par le Gouvernement de cette province, aux dits seigneurs, pour le rachat du droit de lods et ventes, sont celles qui apparaissent au présent Cadastre.

De plus les droits de la couronne, dans cette seigneurie, consistent dans le droit de quint, lequel droit de quint est computé, en formant une année commune sur le quint accru dans le Bas Canada, pendant les vingt-cinq années immédiatement antérieures à la passation de l'acte seigneurial de 1854, et réparti sur la dite seigneurie en vertu des dispositions du dit acte, et se monte à une somme annuelle de vingt-deux piastres et neuf centins..... $22 09

Et en foi de tout ce que dessus j'ai signé.

Montréal, 24 Janvier, 1861.

Commissaire sous l'Acte Seigneurial Refondu.

QUÉBEC:

Imprimé par STEWART DERBISHIRE et GEORGE DESBARATS, Imprimeur de Sa Très-Excellente Majesté la Reine.

1861.

No. 109.

CANADA, B. C.

Procédés sous l'Acte Seigneurial de 1854 et ses amendements.

.....

CADASTRE ABRÉGÉ

DE LA

SEIGNEURIE DE ST. FRANCOIS LE NEUF,

POSSÉDÉE PAR L'HONORABLE A. E. KIERZKOWSKI, Ecuyer.

Fait le 24 Janvier, 1861, par NORBERT DUMAS, Ecuyer, Commissaire.

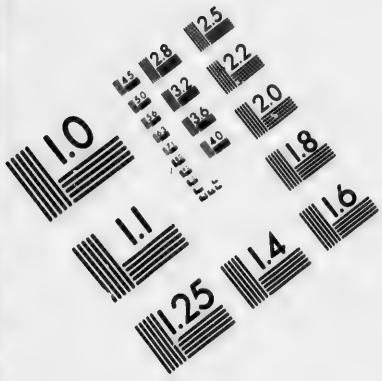

IMAGE EVALUATION
TEST TARGET (MT-3)

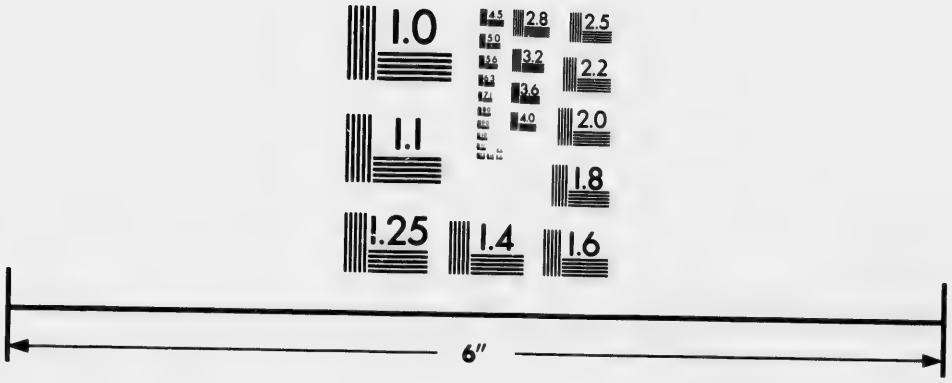

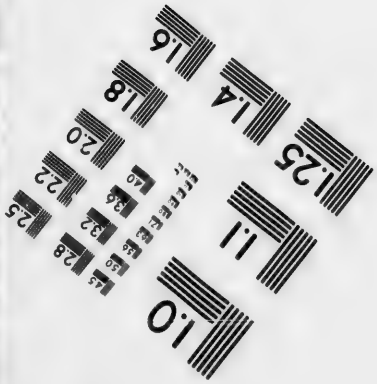

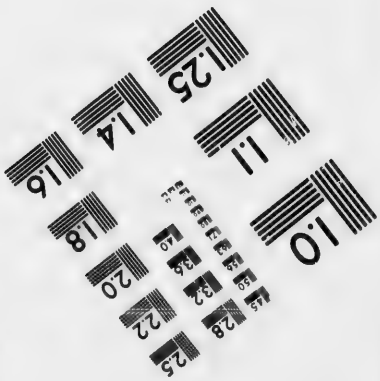

Photographic
Sciences
Corporation

23 WEST MAIN STREET
WEBSTER, N.Y. 14580
(716) 872-4503

ERRATA.

No. de référence.	Nature de l'Erreur.				
5	Superficie	*au lieu de*	3 arp. 40 per. 0 pds.....	*lisez*	3 arp. 40 per. 120 pds.
45	Do.	"	3 " 40 " 12 "	"	3 " 40 per. 120 pds.
48	Nom	"	Provost	"	Prévost
111	do.	"	Isidore ———	"	Isidore Leclère
145	Front	"	3 arp. 0 p. 0 p.....	"	3 arp. 2 per. 0 pds.
314	Profondeur	"	27 "	"	21 "
318	No. du Terrier omis.....	"		"	545
379	Nom	"	Anthier	"	Authier
443	do.	"	L. B. E. Durocher.....	"	J. B. E. Durocher
446	do.	"	Do.	"	Do.
303	à 314, inclusivement, Nos. de Référence	"	303	"	302½
	Do.	"	304	"	303
	Do.	"	305	"	304
	Do.	"	306	"	305
	Do.	"	307	"	306
	Do.	"	308	"	307
	Do.	"	309	"	308
	Do.	"	310	"	309
	Do.	"	311	"	310
	Do.	"	312	"	311
	Do.	"	313	"	312
	Do.	"	314	"	313
	Do.	"	314	"	314

No. du Terrier.	No. du Terrier.	NOMS DES CENSITAIRES.	ÉTENDUE DE LA CONCESSION OU DU TERRAIN POSSÉDÉ. FRONT. Arpents.	Perches.	Pieds.	PROFONDEUR. Arpents.	Perches.	Pieds.	SUPERFICIE. Arpents.	Perches.	Pieds.	Emplacements ou Lots à bâtir, ou pour d'autres fins que pour des fins agricoles. VALEUR £ s. d.	Montant de la Rente Constituée à être payée par le Censitaire, tel qu'établi par la Cour de Revision. £ s. d.	Voyez référence au bas.
		Première Concession.												
1	1	Toussaint Bousquet	2			30			60				0 3 1½	
2	2	Joseph Messier	2			28			56				0 2 8	
3	3	Abraham Bourque							86				0 3 10½	
4	4	Nazaire Messier	2	7		22			59	40			0 4 0	
5	5	Pierre Charron	3			40							0 6 0½	
6	6	Christophe Bousquet	2	2	9	40			90				0 4 6½	
7	7	Joseph Brodeur							30	80			0 1 5	
8	8	François Brodeur							16	25			0 0 10	
9	9	Antoine Bourque							6				0 0 4	
10	10	Pierre Messier							2				0 0 2	
11	11	Antoine Dussault							1	85			0 0 1½	
12	12	Louis Emond							45				0 2 4	
13	13	Joseph Germain	2	2	9	28			63				0 3 0	
14	14	Christophe Bousquet	2	5		32			80				0 4 4½	
15	15	Dame François Brodeur	2			3			6				0 0 4	
16	16	Do.	2			36			72				0 3 5	
17	17	Jean Bte. Eusèbe Durocher	3	6		40			144				0 6 11½	
18	18	Anselme Charron	2	4		40			96				0 5 1½	
19	19	Antoine Jarret	3			40			120				0 6 2	
20	20	Christophe Bousquet	3			40			120				0 5 6	
21	21	Louis Lefebvre	1	5		40			60				0 3 1	
22	22	Frs. Xav. Lefebvre	1	5		40			60				0 3 1	
23	23	Joseph Brodeur							5				0 0 0½	
24	24	Michel Brodeur	3			40			120				0 5 6	
25	25	Hypolite Messier	3			40			120				0 5 1½	
26	26	Antoine Gendron *ès-qualité*							105				0 5 0½	
27	27	Charles Jarret	2			30			60				0 2 10½	
28	28	H. A. Clarke	3			38			114				0 6 1½	
29	29	Dr. J. L. Leprohon	3			40			120				0 6 2	
30	30	Le Curé de St. Charles	1	5		80			120					
31	31	Edouard et Octave Lacroix, (*emplacement*)										75 0 0		
32	32	Jean Bte. Provost							2			62 10 0	0 6 0½	
33	33	Le Seigneur, (*domaine*)	8			40			320					
34	34	Antoine Foisy	2			36	5		73				0 3 5	
35	34 A	Le Seigneur, (*domaine*)	2			3	5		7					

1 *St. François le Neuf.*

No. de référence.	No. du Terrier.	NOMS DES CENSITAIRES.	ÉTENDUE DE LA CONCESSION OU DU TERRAIN POSSÉDÉ. FRONT. Arpents.	Perches.	Pieds.	PROFONDEUR. Arpents.	Perches.	Pieds.	SUPERFICIE. Arpents.	Perches.	Pieds.	Emplacements ou Lots à bâtir, ou pour d'autres fins que pour des fins agricoles. VALEUR. £ s. d.	Montant de la Rente Constituée à être payée par ce Censitaire, tel qu'établi par la Cour de Révision. £ s. d.	Notes explicatives.
		Première Concession.— (Suite.)												
36	35	Hypolite Messier	4			40			160				0 8 1	
37	36	Do.	2			40			80				0 3 7½	
38	37	Do.	2	3		40			92				0 4 3	
39	38	Louis Lozeau	2	1		40			84				0 3 10	
40	39	Antoine Foisy	1	8		40			72				0 3 4½	
41	40	Do.	1	8		40			72				0 3 4½	
42	41	Messire Crevier	3	3		40			132				0 6 2	
43	42	Léon Chicoine	3			40			120				0 6 0	
44	43	Edouard et Octave Lacroix	3			40			120				0 6 0	
45	44	Dame A. Rambeau	3			40			12				0 6 2	
46	45	Do.	3			40			120				0 6 2	
47	46	Mathias Loiselle	3		9	40			122				0 6 3½	
48	47	Ambroise Provost	1	8		40			72				0 3 8	
49	48	Pierre Leduc	1	7	9	40			70				0 3 8	
50	49	Antoine Leduc							3				0 0 2	
51	50	Do.	2	5		40			100				0 5 1½	
52	51	J. R. Duchesneau	1			40			40				0 2 0	
53	52	Moïse Rémi	2			40			80				0 4 0	
54	53	Pierre Leduc		9		1	5		1	3			0 0 1½	
55	54	F. Couillard Beaumont, fils	3			40			120				0 5 11½	
56	55	François Jarret	3	1	6	40			125	33	108		0 6 8	
57	56	J. B. Amiel dit Lusignan	3			40			120				0 6 0	
58	57	F. F. Mullins	1	2	9	8			10				0 0 4	
59	58	Léon Chicoine	3			40			120				0 6 2½	
60	59	Frs. Xav. Petit	3	5		35			122	50			0 6 2	
61	60	Ambroise Lusignan	3			30			90				0 10 0	
62	61	Moïse Rémi	2			30			60				0 2 11½	
63	62	Joseph Jeannotte (*Isle aux Buffles*)							40				0 0 10	
64	63	Frs. Xav. Renoi							60				0 0 0½	
		Deuxième Concession.												
65	201	Toussaint Charron		7	9	30			22	50			0 2 11	
66	202	Joseph Desautels		7	9	30			22	50			0 1 1	
67	203	Louis Emond	1	5		30			45				0 9 5½	

No. de référence.	No. du Terrier.	NOMS DES CENSITAIRES.	ÉTENDUE DE LA CONCESSION OU DU TERRAIN POSSÉDÉ. FRONT. Arpents.	Perches.	Pieds.	PROFONDEUR. Arpents.	Perches.	Pieds.	SUPERFICIE. Arpents.	Perches.	Pieds.	Emplacements ou Lots à bâtir, ou pour d'autres fins que pour des fins agricoles. VALEUR. £ s. d.	Montant de la Rente Constituée à être payée par le Censitaire, tel qu'établi par la Cour de Révision. £ s. d.	Voyez référence au bas.
		Deuxième Concession.— (Suite.)												
68	204	Toussaint Charron	...	2	9	30	...	...	7	50	...	.....	0 1 7¼	
69	205	Joseph Desautels	1	5	...	20	...	...	30	...	...	.....	0 6 3½	
70	206	Louis Jarret	...	...	...	...	...	...	7	...	...	.....	0 1 7¼	
71	207	Joseph Frenière	...	...	...	...	...	...	1	6	...	.....	0 0 1	
72	208	Louis Emond	3	...	...	45	...	...	135	...	...	.....	1 0 10	
73	209	Isaac Archambault	...	...	...	...	...	...	21	0	...	.....	0 4 8¾	
74	210	Olivier Phœnix	3	...	...	40	...	...	120	...	...	.....	1 5 1½	
75	211	Jean Bte. Lusignan	2	...	...	40	...	...	80	...	...	.....	0 16 10¼	
76	212	François Charron	...	5	...	25	...	...	12	50	...	.....	0 2 8½	
77	213	J. R. Mousseau	...	5	...	25	...	...	12	50	...	.....	0 2 8½	
78	214	Abraham Bruyère	1	1	4½	25	...	...	28	12	162	.....	0 3 10½	
79	215	Christophe Bousquet	1	1	4½	25	...	...	28	12	162	.....	0 1 6	
80	216	Joseph Germain	2	2	9	25	...	...	56	25	...	.....	0 2 7	
81	217	François Jarret	4	...	...	15	...	...	60	...	...	.....	0 12 7	
82	218	Christophe Bousquet	...	5	...	25	...	...	12	50	...	.....	0 2 8½	
83	219	Emelie Phœnix *et al*	4	...	...	25	...	...	100	...	...	.....	0 4 8½	
84	220	Honoré Meunier	5	...	...	15	...	...	75	...	...	.....	0 15 8¾	
85	221	Nazaire Messier	1	...	...	15	...	...	15	...	...	.....	0 4 8¾	
86	222	Alexis Benoit	3	...	...	40	...	...	120	...	...	.....	1 5 1½	
87	223	Dr. P. P. DeKrautz	3	...	...	40	...	...	120	...	...	.....	1 5 1½	
88	224	Do.	...	...	...	...	...	...	119	...	...	.....	1 4 11½	
89	225	Alexis Benoit	2	...	...	40	...	...	80	...	...	.....	0 16 9¾	
90	226	Prisque Côté	...	...	...	...	...	...	121	50	...	.....	1 5 9	
91	227	Bazile Benoit	...	...	...	...	...	...	118	50	...	.....	1 4 8	
92	228	Augustin Colin	2	...	...	40	...	...	80	...	...	.....	0 16 9¾	
93	229	Hypolite Messier	2	...	...	40	...	...	80	...	...	.....	0 16 9¾	
94	230	Isaac Darcy	...	...	...	...	...	...	1	54	...	12 10 0	0 0 0½	
95	231	Hypolite Messier	3	...	...	30	...	...	90	...	...	.....	0 18 10	
96	232	Dame Rémi Leduc	3	...	...	10	...	...	30	...	...	.....	0 6 3½	
97	233	Hypolite Messier	2	...	...	40	...	...	80	...	...	.....	0 16 9¾	
98	234	H. E. Clarke	...	...	...	...	...	...	114	...	...	.....	1 4 4	
99	235	Dr. J. L. Leprohon	3	...	...	40	...	...	120	...	...	.....	1 5 1½	
100	236	Le Curé de St. Charles	...	...	...	...	...	...	120	...	...	.....	.....	
101	237	Le Seigneur (*Domaine*)	...	...	...	...	...	...	...	...	...	.....	.....	
102	238	Joseph Jeannotte	2	5	...	40	...	...	100	...	...	.....	0 8 3½	

1* *St. François le Neuf.*

No. de référence.	No. du Terrier.	NOMS DES CENSITAIRES.	ÉTENDUE DE LA CONCESSION OU DU TERRAIN POSSÉDÉ — FRONT. Arpents.	Perches.	Pieds.	PROFONDEUR. Arpents.	Perches.	Pieds.	SUPERFICIE. Arpents.	Perches.	Pieds.	Emplacements ou Lots à bâtir, ou pour d'autres fins que pour des fins agricoles. VALEUR. £	s.	d.	Montant de la Rente Constituée … £	s.	d.
		Deuxième Concession.— (Suite.)															
103	239	Le Seigneur (Domaine)......	...	...	...	...	...	...	...	...	...	......			......		
104	240	Isidore Jodoin..........	...	...	...	...	...	...	29	50	...	......			0	6	4
105	241	Hypolite Messier..........	...	...	...	...	...	...	87	75	...	......			0	18	5
106	242	Magloire Pratte..........	...	...	...	...	...	...	17	...	...	......			0	3	8½
107	243	Régis Malo..........	...	...	...	...	...	...	83	...	...	......			0	16	11½
108	244	Augustin Meunier..........	4	...	...	15	...	...	60	...	...	......			0	12	7
109	215	Do.	1	5	...	40	...	...	60	...	...	......			0	12	7
110	246	Do.	2	7	...	40	...	...	108	...	...	......			1	2	8
111	247	Isidore ———..........	1	8	...	40	...	...	72	...	...	......			0	15	1
112	248	Messire Crevier..........	3	2	9	10	...	...	32	50	...	......			0	6	3½
113	249	Pierre Messier..........	3	2	9	30	...	...	97	50	...	......			1	0	5½
114	250	Antoine Foisy..........	2	...	...	10	...	...	20	...	...	......			0	4	3¼
115	251	Noël Lussier..........	2	...	...	30	...	...	60	...	...	......			0	14	9¼
116	252	Léon Chicoine..........	1	...	...	10	...	...	10	...	...	......			0	2	2¾
117	252 A	Marcel Loiselle..........	1	2	9	10	...	...	12	50	...	......			0	2	10¼
118	253	Pierre Bordua..........	2	2	9	30	...	...	67	50	...	......			0	14	1¾
119	254	Dame A. Rambeau..........	2	...	...	30	...	...	60	...	...	......			0	12	7
120	255	Louis Lefebvre..........	1	...	...	20	...	...	20	...	...	......			0	4	3¼
121	256	Louis Lozeau..........	...	...	...	...	...	...	40	...	...	......			0	8	4
122	257	François Gauthier..........	...	...	...	...	...	...	54	...	...	......			0	11	4
123	258	Ambroise Provost..........	...	5	...	18	...	...	9	...	...	......			0	2	10¼
124	259	Edouard et Octave Lacroix...	1	5	...	40	...	...	60	...	...	......			0	12	7
125	260	Pierre Leduc..........	1	5	...	40	...	...	60	...	...	......			0	12	7
126	261	Mathias Loiselle..........	3	...	...	40	...	...	120	...	...	......			1	5	1½
127	262	J. B. E. Durocher..........	1	5	...	40	...	...	60	...	...	......			0	12	7
128	263	Frs. Xav. Renoi..........	1	5	...	40	...	...	60	...	...	......			0	12	7
129	264	François Beaumont, fils......	1	...	...	14	...	...	14	...	...	......			0	2	11¼
130	265	Narcisse Renoi..........	1	...	...	26	...	...	26	...	...	......			0	5	6¾
131	266	Léon Chicoine..........	1	...	...	40	...	...	40	...	...	......			0	8	4
132	267	J. B. Amiel dit Lusignan....	1	...	...	14	...	...	14	...	...	......			0	3	0¼
133	268	Moïse Rémi..........	...	7	9	26	...	...	19	50	...	......			0	4	3¼
134	269	Pierre Boissy..........	...	2	9	26	...	...	6	50	...	......			0	1	5½
135	270	Pierre Leduc..........	...	...	...	...	...	...	35	...	...	......			0	10	6¾
136	271	Charles Leduc..........	...	...	...	...	...	...	18	80	...	......			0	4	1¼
137	272	Olivier Tétro..........	...	...	...	...	...	...	18	80	...	......			0	4	1¼

No. de référence.	No. du Terrier.	NOMS DES CENSITAIRES.	ÉTENDUE DE LA CONCESSION OU DU TERRAIN POSSÉDÉ. FRONT. Arpents.	Perches.	Pieds.	PROFONDEUR. Arpents.	Perches.	Pieds.	SUPERFICIE. Arpents.	Perches.	Pieds.	Emplacement ou Lots à bâtir, ou pour d'autres fins que pour des fins agricoles. VALEUR.	Montant de la Rente Constituée à être payée par le Censitaire, tel qu'établi par la Cour de Révision.	Voyez référence au Lot.
												£ s. d.	£ s. d.	
		Deuxième Concession.—(Suite.)												
138	273	Antoine Leduc							15			.....	0 3 2	
139	274	Joseph Leduc		7	9	40			30			.....	0 6 3½	
140	275	J. B. Leduc	2			12			24			.....	0 5 0½	
141	276	Eusèbe Petit	2			28			56			.....	0 11 9½	
142	277	J. B. Leduc	4			40			160			.....	1 11 8	
143	278	Léon Chicoine	3			22	5		67	50		.....	0 14 1¼	
144	279	J. B. Leduc							52	50		.....	0 11 0¼	
145	280	Antoine Jacques	3			40			128			.....	1 5 1½	
146	281	Do.	2			40			80			.....	0 16 9¾	
147	282	J. B. Augel							90			.....	0 18 10	
148	283	Do.	1			35			35			.....	0 7 5¼	
149	284	Do.							85			.....	0 18 1	
150	285	Joseph Desloriers							104			.....	1 3 4½	
		Troisième Concession.												
151	301	Louis Jarret	2	2	9	30			67	50		.....	0 13 8¾	
152	302	Augustin Girard	2	2	9	30			67	50		.....	0 14 1¾	
153	303	Isaac Archambault	1			30			30			.....	0 6 7¼	
154	304	Frs. Xav. Lefebvre	3			30			90			.....	0 18 10½	
155	305	Honoré Meunier	1			30			30			.....	0 6 1¼	
156	306	François Jarret	4			30			120			.....	1 5 1½	
157	307	Honoré Meunier	3			30			90			.....	0 16 9	
158	308	Louis Jarret	2			30			60			.....	0 12 3	
159	309	J. B. Bourassa	4			30			120			.....	1 4 6	
160	310	Frs. Xav. Gauthier, fils	2			30			60			.....	0 12 2½	
161	311	Louis Delisle	1	5		30			45			.....	0 9 0	
162	312	Pierre Daigle	1	5		30			45			.....	0 9 2½	
163	313	Joseph Savaria	2			30			60			.....	0 12 2½	
164	314	Joseph Charron	3			30			90			.....	0 18 3¾	
165	315	Joseph Poudrette	2			30			60			.....	0 12 2½	
166	316	Do.	2			30			60			.....	0 12 2½	
167	317	Hubert Brodeur	3			30			90			.....	0 18 3¾	
168	318	Joseph Lefebvre							60			.....	0 12 2½	
169	319	Marcellin Bourassa		5		26	5		13	25		.....	0 2 10½	
170	320	Joseph Lebœuf							1	50		50 0 0	0 0 5¼	

No. de référence	No. du Terrier	NOMS DES CENSITAIRES.	ETENDUE DE LA CONCESSION OU DU TERRAIN POSSÉDÉ. FRONT. Arpents	Perches	Pieds	PROFONDEUR. Arpents	Perches	Pieds	SUPERFICIE. Arpents	Perches	Pieds	Emplacements ou Lots à bâtir, ou pour d'autres fins que pour des fins agricoles. VALEUR. £ s. d.	Montant de la Rente Constituée à être payée par le Censitaire, tel qu'établi par la Cour de Réunion. £ s. d.
		Troisième Concession.— (Suite.)											
171	321	Pierre Tétro	2			30			60			.....	0 12 [illegible]
172	322	Joseph Brodeur	1			25			25			.....	0 5 1
173	322 A	J. B. Brodeur							5			.....	0 1 [illegible]
174	323	Joseph Brodeur	2	5		30			75			.....	0 15 3
175	324	Louis Brodeur	2			30			60			.....	0 12 2½
176	325	Joseph Loiselle	3			30			90			.....	0 12 3
177	326	Do.	3			30			90			.....	0 18 5¼
178	327	François Leduc Augel	3			30			90			.....	0 18 [illegible]
179	328	Do.	3			30			90			.....	0 18 3
180	329	Jean Bte. Banlier	3			30			90			.....	0 18 3
181	330	Bazile Benoit	3			30			90			.....	0 18 3
182	331	François Palardy	1	5		30			45			.....	0 9 2
183	332	Pierre Pratte	1	5		30			45			.....	0 9 2
184	333	Louis Laporte	3			30			90			.....	0 18 3
185	334	Dr. John Duvert	3			30			90			.....	0 18 3
186	335	Magloire Pratte	3			30			90			.....	0 18 3
187	336	Hypolite Messier	3			30			90			.....	0 18 3¾
188	337	Noël Lussier	3			30			90			.....	0 18 3¾
189	338	Abraham Duclos	2	2	9	30			67	50		.....	0 13 9½
190	339	Do.		7	9	30			22	50		.....	0 4 9¼
191	340	Amable Tétro	3			30			90			.....	0 18 3¾
192	341	Frs. Xav. Jarret	3			30			90			.....	0 18 3¾
193	342	Jean Bte. Meunier	3			30			90			.....	0 18 3¾
194	343	J. B. Benoit	2			30			60			.....	0 12 2½
195	344	Olivier Tétro	2			30			60			.....	0 12 2
196	345	Eusèbe Petit	2			12			24			.....	0 4 11
197	346	Maurice Millet	2			18			36			.....	0 7 3
198	347	Benjamin Millet	3			30			90			.....	0 18 3
199	348	Joseph Leduc	2			30			60			.....	0 12 3½
200	349	Paschal Berger	2			30			60			.....	0 12 3½
201	350	Antoine Jacques	2			17			34			.....	0 6 11¼
202	351	Edouard Aubé	2			13			26			.....	0 5 3¼
203	352	Antoine Jacques	1	5		5			7	50		.....	0 1 6¼
204	353	Frs. Xav. Messier	6			18			108			.....	1 1 11½
205	354	Edouard Aubé							84			.....	0 18 3¼

No. de référence	No. du Terrier.	NOMS DES CENSITAIRES.	ÉTENDUE DE LA CONCESSION OU DU TERRAIN POSSÉDÉ. FRONT. Arpents.	Perches.	Pieds.	PROFONDEUR. Arpents.	Perches.	Pieds.	SUPERFICIE. Arpents.	Perches.	Pieds.	Emplacements ou Lots à bâtir, ou pour d'autres fins que pour des fins agricoles. VALEUR. £ s. d.	Montant de la Rente Constituée à être payée par le Cessionaire, tel qu'établi par la Cour de Revision. £ s. d.	Voyez errata au fait.
		Troisième Concession.— (Suite.)												
206	355	Charles Leduc							61	51			0 12 10¼	
207	356	Mathias Auger							32	6			0 6 7½	
208	356 A	Do.							4				0 0 10	
209	357	Godfroi Harnois	2	2	9	27			60	75			0 13 6½	
210	358	Jean Bte. L'Heureux							61	81	162		0 14 9¼	
		Quatrième Concession.												
211	401	Christophe Bousquet	1			30			30				0 6 1¼	
212	402	Toussaint Bousquet	2			30			60				0 12 2½	
213	403	J. Archambault	3			30			90				0 18 3¾	
214	404	Augustin Langlois	2	7	9	30			82	50			0 18 3⅝	
215	404 A	Christophe Bousquet		2	9	30			7	50			0 2 10¼	
216	405	Benoit Benoit	3			30			90				0 18 3¾	
217	406	Charles Chicoine							45				0 9 2	
218	407	Michel Brodeur	1			15			15				0 3 0	
219	408	Hilaire Gendron	1			30			30				0 6 1¼	
220	409	François Robillard	3			30			90				0 18 3¾	
221	410	François Leduc	1	5		22			33				0 6 7	
222	411	Joseph Michon	3			8			24				0 4 10½	
223	412	Olivier Leduc	1	5		22			33				0 6 7	
224	413	Antoine Charpentier	3			30			90				0 18 3¾	
225	414	Pierre Leduc							92				0 18 8½	
226	415	Fis. Xav. Berger	3			30			90				0 18 3¾	
227	416	Charles Chicoine							85	50			0 17 4½	
228	417	Hilaire Gendron	3			30			90				0 18 3¾	
229	418	Charles Guillet, fils	2			30			60				0 12 2½	
230	419	Veuve Jean Bte. Hétu							73	50			0 14 11½	
231	420	Toussaint Auclair							60				0 12 3	
232	421	Veuve Jean Bte. Hétu	2			40			80				0 16 3	
233	422	Joseph Frenière	2			40			80				0 16 3½	
234	423	Veuve A. Gillon	2			40			80				0 16 3½	
235	424	Noël Lussier							90				0 18 3¾	
236	425	Joseph Loiselle	2	2	9	40			90				0 18 3¾	
237	426	Antoine Jacques	2	2	9	40			90				0 18 3¾	
238	427	Patrice Lussier							114				1 3 6¼	

No. de référence.	No. du Terrier.	NOMS DES CENSITAIRES.	ÉTENDUE DE LA CONCESSION OU DU TERRAIN POSSÉDÉ. — FRONT. Arpents.	Perches.	Pieds.	PROFONDEUR. Arpents.	Perches.	Pieds.	SUPERFICIE. Arpents.	Perches.	Pieds.	Emplacements ou Lots à bâtir, ou pour d'autres fins que pour des fins agricoles. VALEUR.	Montant des lods, Cens et rentes...
		Quatrième Concession.— (Suite.)										£ s. d.	£ s. d.
239	428	Noël Lussier	1	5	...	14	...	...	21	...	...	......	0 1 3¼
240	429	Joseph Trefflé Tétro	3	...	...	41	...	...	132	...	...	......	1 6 10
241	430	Pierre Tétro	1	...	...	2	5	...	2	50	...	......	0 0 7
242	430 A	J. B. Banlier	3	...	...	41	5	...	124	50	...	......	1 6 8
243	431	Alfred Tétro	3	...	...	42	...	...	126	...	...	......	1 5 7¼
244	432	Pierre Pratt	3	...	...	42	...	...	126	...	...	......	1 5 7¼
245	433	Joseph Gendron	3	...	...	42	...	...	126	...	...	......	1 5 7¼
246	434	Dosité Brodeur	1 3	5 ...	... ...	20 22	... ...		96	...	...	......	0 19 7¼
247	434	Benoît Cardeau	1	5	...	20	...	...	30	...	...	......	0 5 11¼
248	435	Olivier Lussier *ès-qualité*	3	...	...	38	...	...	111	...	...	......	1 3 2¾
249	436	Antoine Millet	...	...	...	...	...	...	122	...	...	......	1 4 4
250	437	J. B. Leduc	3	...	...	46	...	...	138	...	...	......	1 8 0¼
251	438	Pierre Messier	3	...	...	50	...	...	150	...	...	......	1 10 7¾
252	"	Louis Lussier	...	...	...	...	...	...	1	...	...	30 0 0	......
253	439	Frs. Xav. Jarret	...	...	...	...	...	...	93	...	...	......	0 18 9
254	440	Augustin Taloa	...	...	...	...	...	...	138	50	...	......	1 8 1¼
255	440 A	Ed. L'Heureux	...	...	...	...	...	...	27	65	...	......	0 5 5¾
256	441	François Poirier	...	...	...	...	...	...	132	...	...	......	1 6 10
257	442	Charles Boissy	1	5	...	28	...	...	42	...	...	......	0 10 4½
258	443	Olivier Millet	3 2	... ...	...	47 6	... ...		153	...	...	......	1 10 10
259	444	Benjamin Millet	1	1	4½	46	...	...	51	75	...	......	0 10 6½
260	445	Maurice Millet	...	...	...	...	...	...	65	81	...	......	0 13 1½
261	446	Louis Audet	...	...	...	...	...	...	82	50	...	......	0 16 11
262	447	Eusèbe Petit	...	...	...	...	...	...	70	...	...	......	0 14 3½
263	448	Paschal Berger	2	...	...	32	...	...	64	...	...	......	0 16 3
264	"	Michel Pepin	...	...	...	...	...	...	15	50	...	......	0 3 1
265	449	J. B. Fili	3	...	...	20	...	...	60	...	...	......	0 12 2½
266	450	Joseph Desloriers	1	5	...	40	...	...	60	...	...	......	0 13 10
267	451	Edouard Aubé	1	...	...	30	...	...	30	...	...	......	0 6 1¾
268	452	Mathias Augé	...	5	...	30	...	...	15	...	...	......	0 3 5½
269	452 A	J. B. Fili	...	5	...	15	...	...	7	50	...	......	0 1 10
270	453	Michel Pepin	...	...	...	...	...	...	88	...	...	......	0 17 10½
271	454	Eusèbe Fredette	2	5	...	30	...	...	75	...	...	......	0 15 3
272	455	Michel Pepin	...	...	...	...	...	...	41	90	...	......	0 8 9

Nos. des résidences.	Nos. du Terrier.	NOMS DES CENSITAIRES.	ÉTENDUE DE LA CONCESSION OU DU TERRAIN POSSÉDÉ. FRONT. Arpents.	Perches.	Pieds.	PROFONDEUR. Arpents.	Perches.	Pieds.	SUPERFICIE. Arpents.	Perches.	Pieds.	Emplacements ou Lots à bâtir, ou pour d'autres fins que pour des fins agricoles. VALEUR £ s. d.	Montant de la Rente Constituée à être payée par le Censitaire, tel qu'établi par la Cour de Révision. £ s. d.	Voyez réclamance au liv.
		Cinquieme Concession.												
273	501	Joseph Michon							61				0 12 2½	
274	502	Do.	2		6	30			61				0 12 6	
275	503	Toussaint Loiselle	2			30			60				0 12 2½	
276	504	Jérôme Papin	3			30			90				0 18 3¾	
277	505	Benoit Cordeau	3			30			90				0 18 3¾	
278	506	Louis Leduc	3			30			90				0 18 3¾	
279	507	Antoine Demers	3			30			90				0 18 3¾	
280	508	Do.	2			30			60				0 12 2½	
281	509	Dame François Bouvier	2			29			58				0 12 2½	
282	510	Joseph Michon	2			30			60				0 12 2	
283	511	Joseph Guillet	1	5		28			42				0 8 6¼	
284	512	Pierre Guillet	1	5		28			42				0 8 6¼	
285	513	Joseph Jarret, fils,	3			25			75				0 17 4	
286	" A	Edouard Michon							37				0 8 3½	
287	514	Joseph Frenière							20				0 4 1	
288	" A	Hypolite Messier							6				0 1 3¼	
289	515	François Gobeille	1	5		22			33				0 6 9	
290	516	Alex. Daigle		4	13	2				94	144		0 0 2½	
291	517	Hyacinthe Jarret, fils de J. B.							10				0 2 0¾	
292	518	Alex. Daigle		6	12	24			16				0 5 8½	
293	519	Hyacinthe Jarret, fils de J. B.							65				0 13 2	
294	520	Edouard Normandin	1			20			20				0 4 1½	
295	521	Charles Guillet							65				0 14 4	
296	522	John Fraser							58	50			0 11 11¼	
297	523	Pierre Guillet							27				0 5 11½	
298	524	Joseph Guillet *et al.*							27	8			0 5 11¾	
299	525	Noël Lussier							23				0 4 8¾	
300	526	Do.							3	50			0 0 9	
301	527	Joseph Guillet							9	3			0 1 11	
302	528	Veuve Alexandre Guillon	2			11			22				0 4 5¾	
303	529	Do.							3	50			0 0 10	
304	530	Simon Talon Lespérance							7				0 1 6¼	
305	531	Damase Degrange							11				0 2 3¼	
306	532	Joseph Frenière	1			7			7				0 1 5¼	
307	533	Simon Talon Lespérance	1			7			7				0 1 6¾	

No. de référence.	No. du Terrier.	NOMS DES CENSITAIRES.	Étendue — Front — Arpents	Front — Perches	Front — Pieds	Profondeur — Arpents	Profondeur — Perches	Profondeur — Pieds	Superficie — Arpents	Superficie — Perches	Superficie — Pieds	Emplacements ou Lots à bâtir, ou pour d'autres fins que pour des fins agricoles. VALEUR. £ s. d.	Montant de la Rente Constituée [illegible] £ s. d.	[illegible]
		Cinquième Concession.—(Suite.)												
308	534	Antoine Mathieu	1			20			20			......	0 1 0	
309	535	Dame Edouard Michon							21	3	18	......	0 5 1	
310	536	Hilaire Gendron							10	75		......	0 2 2	
311	537	Ed. St. Michel	2			22			41			......	0 8 11	
312	538	Pierre Falardy,							67			......	0 13 7	
313	539	Théophile Bergeron	2			17	7		35	40		......	0 7 1	
314	540	Michel Jarret	2			27			42			......	0 11 3	
314	541	Jérôme Jacques	2			17	5		35			......	0 11 3	
315	542	Guillaume Bousquet							8	75		......	0 1 11	
316	543	Prudent Guertin							8	75		......	0 1 9	
317	544	Noël Demers							13	28		......	0 2 9	
318		Michel Morin							15			......	0 7 2	
319	546	J. B. Boulet							12	34		......	0 2 8	
320	547	Antoine Langevin							13	5		......	0 2 8	
321	548	Joseph Jarret							26	5		......	0 5 6¼	
322	549	Do.							13			......	0 2 11½	
323	550	Pierre Marc-Aurèle		7	9	17	5		13	12	162	......	0 2 8	
324	551	Cyprien Chabot	1	5		17	5		26	25		......	0 5 4¼	
325	552	Veuve François Jarret	1	5		17	5		26	25		......	0 5 3¼	
326	553	Joseph Jeannot	1	5		5			7	50		......	0 1 6¼	
327	554	Joseph Lafeuillade							25	54		......	0 5 3	
328	555	Léon Chicoine							7	50		......	0 1 7¼	
329	556	Charles Kimineur.							8	75		......	0 1 10	
330	557	Veuve Charles Boucher							17	50		......	0 3 8	
331	558	Michel Jarret							17			......	0 3 5½	
332	559	Pierre Bordua							2			......	0 0 5¼	
333	" A	Michel Jarret							4			......	0 1 1½	
334	560	François Guilmette	1			16	5		16	50		......	0 3 6½	
335	561	Pierre Bordua							4	40		......	0 1 10	
336	562	Charles Blanchet	1			16			16			......	0 4 2	
337	563	Michel Jarret							13	86	216	......	0 2 10¾	
338	564	Benjamin Roberge		4	6	14			6	6	216	......	0 1 2¼	
339	565	François Guilmette	1		13	12			12	86	216	......	0 2 8	
340	566	Joseph Marc-Aurèle							10	75		......	0 2 6	
341	567	Louis Fréchette							16			......	0 3 3¼	

No de référence	No du Terrain	NOMS DES CENSITAIRES.	ÉTENDUE DE LA CONCESSION OU DU TERRAIN POSSÉDÉ. FRONT. Arpents.	Perches.	Pieds.	PROFONDEUR. Arpents.	Perches.	Pieds.	SUPERFICIE. Arpents.	Perches.	Pieds.	Emplacements ou Lots à bâtir, ou pour d'autres fins que pour des fins agricoles. VALEUR. £ s. d.	Montant de la Rente Constituée à être payée par le Censitaire, tel qu'établi par la Cour de Révision. £ s. d.	Vos Référence au Lots.
		Cinquième Concession.— (Suite.)												
342	568	François Fréchette	1	4	13	17	8	9	25	52	...	.....	0 3 1¾	
343	569	Louis Marcil et Jos. Guilmette	...	...	...	...	...	...	13	63	...	.....	0 3 0¾	
344	570	Abraham Gaumond	...	5	...	20	...	...	10	...	...	.....	0 2 0¾	
345	571	Luc Tétro, père	...	5	...	20	...	...	10	...	...	.....	0 2 1¼	
346	572	Jean Bte. Tétro	...	...	...	...	...	...	10	...	...	.....	0 2 1¾	
347	573	Luc Tétro, fils	...	...	...	...	...	...	10	...	...	.....	0 2 2¼	
348	574	Abraham Gaumond	...	...	...	...	...	...	10	...	...	.....	0 2 4⅜	
349	575	Louis Laporte	...	...	...	...	...	...	10	...	...	.....	0 2 0¾	
350	576	Veuve François Bordua	...	...	...	...	...	...	3	50	...	.....	0 0 9¼	
351	577	Jovite Renaud	...	...	...	...	...	...	3	50	...	.....	0 0 9¼	
352	578	Abraham Gaumond	...	...	...	...	...	...	21	...	...	.....	0 4 3½	
353	579	André Robert	...	...	...	...	...	...	9	52	...	.....	0 2 3¼	
354	580	Augustin Meunier	...	...	...	...	...	...	16	50	...	.....	0 3 3	
355	"	Frs. X. Cadieux	...	...	...	...	...	...	2	...	...	.....	0 0 5¼	
356	581	Pierre Boissy	...	...	...	...	...	...	3	...	...	.....	0 0 7¾	
357	582	Basile Blanchard	...	...	...	...	...	...	11	...	...	.....	0 2 3¾	
358	583	Pierre Beaudry	1	...	...	13	...	...	13	...	...	.....	0 2 8½	
359	584	Gabriel Dion	...	...	...	...	...	...	11	...	...	.....	0 2 9¾	
360	585	Antoine Minette	...	3	13½	8	...	...	2	64	...	.....	0 1 6¼	
361	586	Louis Tétro	...	...	...	...	...	...	5	6	...	.....	0 2 10¼	
362	587	Do.	...	...	...	...	...	...	11	25	...	.....	0 7 10¾	
363	588	Charles Blanchet	...	7	9	29	...	...	21	75	...	.....	0 8 8¼	
364	589	Charles et Edouard Boucher	1	...	...	29	...	...	29	...	...	.....	0 5 11	
365	590	J. B. Marois	...	5	11	29	...	...	16	...	...	.....	0 3 3	
366	591	Damien Roberge	...	...	...	...	...	...	16	27	72	.....	0 3 4	
367	592	Cyrille Fréchette	...	...	...	...	...	...	26	...	...	.....	0 5 4¼	
368	593	Misaël Durocher	1	...	...	20	...	...	20	...	...	.....	0 4 1	
369	594	Christophe Leduc	...	...	...	...	...	...	6	75	...	.....	0 1 5¼	
370	595	Clément Dion	...	...	...	...	...	...	19	50	...	.....	0 4 1¼	
371	596	Frs. Xav. Berger	...	...	...	...	...	...	6	...	...	.....	0 1 2½	
372	597	J. B. Dansereau	...	...	...	...	...	...	8	...	...	.....	0 1 8½	
373	598	Pierre Beaudry	1	...	...	28	...	...	28	...	...	.....	0 5 8½	
374	599	Veuve François Petit	...	5	...	23	...	...	11	50	...	.....	0 3 11¾	
375	600	Louis Lefebvre	...	5	...	34	...	...	17	...	...	.....	0 3 5¼	
376	601	Janvier Desmarais	...	...	...	...	...	...	16	75	...	.....	0 3 5½	

No. de référence.	No. du Terrier.	NOMS DES CENSITAIRES.	ÉTENDUE DE LA CONCESSION OU DU TERRAIN POSSÉDÉ. FRONT. Arpents.	Perches.	Pieds.	PROFONDEUR. Arpents.	Perches.	Pieds.	SUPERFICIE. Arpents.	Perches.	Pieds.	Emplacements ou Lots à bâtir, ou pour d'autres fins que pour des fins agricoles. VALEUR. £ s. d.	Montant de la Rente Constituée à être payée par le Censitaire, tel qu'établi par la Cour de Révision. £ s. d.
		Cinquième Concession.— (Suite.)											
377	602	Charles Létourneau	...	5	...	33	...	...	16	75	...	.....	0 3 5
378	603	Michel Diameau	...	...	...	...	...	...	7	50	...	.....	0 1 7½
379	" A	Gédéon et Paschal Anthier	...	...	...	...	...	...	7	50	...	.....	0 1 7½
380	604	Janvier Desmarais	...	...	...	...	...	...	4	50	...	.....	0 1 1½
381	605	Joseph Leduc	...	...	...	...	...	...	6	40	...	.....	0 1 4¼
382	606	Narcisse Hébert, fils	2	...	...	17	...	...	34	...	...	.....	0 6 10½
383	607	Michel Diameau	...	...	...	...	...	...	59	...	...	.....	0 9 11½
384	608	Narcisse Hébert, fils	1	...	...	12	...	...	12	...	...	.....	0 2 5½
385	609	Eusèbe Fredette	3	5	...	10	5	...	36	75	...	.....	0 7 5½
386	610	Frs. Xav. Messier,	...	...	...	...	...	...	4	...	...	.....	0 0 10
387	611	Pierre Leduc *et al*	...	...	...	...	...	...	10	50	...	.....	0 2 1¾
388	612	Jos. et Alex. Préfontaine	...	...	...	...	...	...	18	50	...	.....	0 3 9¾
389	613	Charles Boucher	...	...	...	...	...	...	30	...	...	.....	0 5 11¼
390	614	Michel Jarret	...	...	...	...	...	...	1	31	81	.....	0 0 5
391	615	Charles Boucher	3	5	...	14	...	...	49	...	...	.....	0 9 0
392	616	Abraham Gaumond	...	...	...	...	...	...	36	...	...	.....	0 7 8½
393	617	J. B. Campagnais	...	...	...	...	...	...	21	50	...	.....	0 4 4
394	618	Edouard Palardy	...	...	...	...	...	...	6	...	...	.....	0 1 3¼
395	619	Antoine Roy dit Desjardins	...	...	...	...	...	...	17	47	...	.....	0 3 6
396	620	Do.	...	...	...	...	...	...	4	50	...	.....	0 0 11½
397	621	Guillaume Couture	...	...	...	...	...	...	4	7	...	.....	0 1 0¼
398	622	Charles Couture	...	...	...	...	...	...	26	...	...	.....	0 5 2¾
399	623	Régis Delage	...	...	...	...	...	...	85	...	...	.....	0 17 10¼
400	624	Antoine Bléau	1	2	9	26	...	...	32	50	...	.....	0 6 9
401	625	Joseph Guilmette	1	...	...	25	...	...	25	...	...	.....	0 5 1
402	626	Luc Tétro, fils	2	...	...	25	...	...	50	...	...	.....	0 10 2¼
403	627	J. B. Bernard	2	...	...	29	...	...	58	...	...	.....	0 10 9
404	628	Ed. Palardy	...	...	...	...	...	...	30	...	...	.....	0 6 0¼
405	629	Louis Frechette	...	...	...	...	...	...	7	...	...	.....	0 1 5¾
406	630	Louis Chicoine	1	5	...	7	...	...	10	50	...	.....	0 2 1¾
407	631	Louis Fredette	...	...	...	...	...	...	5	25	...	.....	0 1 2
408	632	Do.	...	...	...	...	...	...	23	25	...	.....	0 4 9¼
409	633	Toussaint Codère	...	7	9	7	...	...	5	25	...	.....	0 1 2
410	634	Amable Jodoin	1	...	...	7	...	...	7	...	...	.....	0 1 5¾
411	635	J. B. Bernard	...	...	...	...	...	...	25	4	...	.....	0 5 0

No. de référence.	No. du Terrier.	NOMS DES CENSITAIRES.	ÉTENDUE DE LA CONCESSION OU DU TERRAIN POSSÉDÉ. FRONT. Arpents.	Perches.	Pieds.	PROFONDEUR. Arpents.	Perches.	Pieds.	SUPERFICIE. Arpents.	Perches.	Pieds.	Emplacements ou Lots à bâtir, ou pour d'autres fins que pour des fins agricoles. VALEUR. £ s. d.	Montant de la Rente Constituée à être payée par le Censitaire, tel qu'établi par la Cour de Révision. £ s. d.	Voyez référence au bas.
		Cinquième Concession.— (Suite.)										£ s. d.	£ s. d.	
412	636	Ed. Duclos							4	50		.....	0 1 2½	
413	637	Charles Kimineur							4	50		.....	0 1 0½	
414	638	André Charby							9	75		.....	0 1 11½	
415	639	Isaac et Etienne Blanchard							16			.....	0 3 3	
416	" A	Christophe Leduc							8			.....	0 1 7½	
417	640	J. B. Bernard	1			4	5		4	50		.....	0 1 0½	
418	641	Pierre Bernard							15	28	9	.....	0 3 2¾	
419	642	Christophe Leduc	1			3	5		3	50		.....	0 0 9¼	
420	643	J. B. Langevin							3			.....	0 0 5	
421	644	Louis Chicoine	1			10			10			.....	0 2 0¼	
422	645	Do.	1			9	8		9	80		.....	0 2 0¼	
423	646	Christophe Leduc							15	50		.....	0 3 1¾	
424	647	Louis Chicoine							14	25		.....	0 2 10¾	
425	" A	Do.							8	25		.....	0 1 8½	
426	648	Abraham Blanchard							6	30		.....	0 1 5¼	
427	649	François Petit		5		6	3		3	15		.....	0 0 7¼	
428	650	Nazaire Palardy	1	4		4	3		6			.....	0 1 2¼	
429	651	Louis Chicoine							4	50		.....	0 1 0½	
430	652	Do.							13	10		.....	0 2 9	
431	653	Abraham Blanchard							5			.....	0 0 0½	
432	654	Janvier Desmarais							30	40		.....	0 0 0½	
433	655	Joseph Prévost							30			.....	0 0 0½	
434	656	Pierre Beaudry							3	31		.....	0 0 8¾	
		Première Concession, Village Debartzch, (St. Charles.)												
435	101	Dr. P. P. DeKrautz		90			60					150 0 0	0 15 1½	
436	102	Do.		60			240					12 10 0	2 5 4	
437	103	François Charron dit Cabana		60			60					10 0 0	0 10 1	
438	104	Dr. P. P. DeKrautz		60			60					5 0 0	0 10 1	
439	105	Marcel Loiselle		270			60					125 0 0	1 10 0	
440	106	Do.		60			60					5 0 0	0 6 0	
441	107	Marcel Boucher, père		60			60					20 0 0	0 10 1	
442	108	Pierre Daigle		60			60					100 0 0	0 10 1	
443	109	Dame L. B. E. Durocher		120			60					125 0 0	0 5 0	
444	110	Pierre Daigle		200			60					600 0 0	1 0 2	

No. de référence.	No. du Terrier.	NOMS DES CENSITAIRES.	ÉTENDUE DE LA CONCESSION OU DU TERRAIN POSSÉDÉ. FRONT. Arpents.	Perches.	Pieds.	PROFONDEUR. Arpents.	Perches.	Pieds.	SUPERFICIE. Arpents.	Perches.	Pieds.	Emplacements ou Lots à bâtir, ou pour d'autres fins que pour des fins agricoles. VALEUR. £	s.	d.	Montant de la Rente Constituée à être payée par le Censitaire, tel qu'établi par la Cour de Revision. £	s.	d.
		Première Concession, Village Debartzch, (St. Charles.)— (Suite.)															
445	113	Le Seigneur										62	10	0	.....		
446	114	Dame L. B. E. Durocher			195			120				600	0	0	3	15	0
447	115	Antoine Foisy			50			120				75	0	0	0	18	5½
448	116	Jean Dupré			50			60				125	0	0	0	7	8
449	117	Séraphin Jarret			30			60				62	10	0	0	10	1
450	118	Marcel Loiselle			30			120				15	0	0	0	10	1
451	119	John Fraser			30			120				12	10	0	0	10	1
452	121	Alexis de St. Félix			60			60				150	0	0	0	10	1
453	122	Augustin Messier			26			60				62	10	0	0	5	0
454	123	John Fraser			60			60				12	10	0	0	10	1
455	124	Michel Gaudet			60			120				250	0	0	1	0	1
456	126	Le Seigneur										5	0	0	.....		
457	127	Pierre Daigle			45			60				15	0	0	0	7	6½
458	128	Elie Dansereau			30			60				75	0	0	0	5	1
459	129	J. B. Cormier			30			60				75	0	0	0	5	1
460	130	Pierre Daigle			30			60				12	0	0	0	5	1
461	131	François Gauthier, fils			60			121				60	0	0	1	0	2
462	132	Dame Joseph Daigneau			30			120				65	0	0	0	10	1
463	133	Michel Demers			60			120				60	0	0	1	0	2
464	134	Nazaire Roy			60			120				62	10	0	1	0	2
465	135	Vve. Michel Levesque			60			120				75	0	0	1	0	2
466	136	Antoine Dussault										100	0	0	3	0	0
467	137	Do.			60			120				25	0	0	1	0	2
468	138	Le Seigneur										40	0	0	.....		
469	139	Benjamin Larivée			60			60				12	0	0	0	10	1
470	140	Denis Marchand			60			60				100	0	0	0	10	1
471	141	Augustin Lespérance										60	0	0	.....		
472	142	Le Seigneur										75	0	0	.....		
473	143	Louis Marchand			60			296				300	0	0	2	5	1
474	144	Antoine Foisy			40			30				40	0	0	0	5	0½
475	145	Joseph Béïque			60			120				100	0	0	1	0	2
476	146	Le Seigneur										62	10	0	.....		
477	147	Do.										62	10	0	.....		
478	148	Augustin Lespérance										5	0	0	1	6	0
479	149	Dr. John Duvert										75	0	0	1	6	0

No. de référence.	No. du Terrier.	NOMS DES CENSITAIRES.	ÉTENDUE DE LA CONCESSION OU DU TERRAIN POSSÉDÉ. FRONT. Arpents.	Perches.	Pieds.	PROFONDEUR. Arpents.	Perches.	Pieds.	SUPERFICIE. Arpents.	Perches.	Pieds.	Emplacements ou Lots à bâtir, ou pour d'autres fins que pour des fins agricoles. VALEUR. £ s. d.	Montant de la Rente Constituée à être payée par le Censitaire, tel qu'établi par la Cour de Révision. £ s. d.	Voyez référence au plan.
		Première Concession, Village Debartzch, (St. Charles)—(Suite.)												
480	150	J. B. Hébert			60			120				125 0 0	1 0 2	
481	151	Pierre Messier			60			120				100 0 0	1 0 2	
482	152	J. E. Leblanc, N. P.			60			120				100 0 0	1 0 2	
483	153	Le Seigneur										60 0 0	.....	
484	154	Emanuel Lasaillades			30			60				60 0 0	0 5 0½	
485	155	Joseph Lefebvre			30			60				90 0 0	0 5 0½	
486	157	Olivier Tétro			60			60				75 0 0	0 10 1	
487	159	Louis Marchand			60			60				5 0 0	0 7 7	
488	160	Pierre et Charles Larose			60			121				50 0 0	1 0 0	
489	161	Le Seigneur										5 0 0	.....	
490	162	Do.										5 0 0	.....	
491	163	Do.										5 0 0	.....	
492	164	Pierre Tétro			60			120				40 0 0	1 0 2	
493	165	Dr. John Duvert			60			120				25 0 0	1 0 2	
494	166	Do.			60			60				25 0 0	0 10 2	
495	167	Le Seigneur										5 0 0	.....	
496	168	Do.										5 0 0	.....	
497	169	Hector Duvert			180			60				100 0 0	1 15 3½	
498	170, 171	Le Seigneur			60			60				8 0 0	.....	
499		Louis Rivet										15 0 0	.....	
500		Veuve Michel Levesque										30 0 0	.....	
501		Louis Ledoux, fils										30 0 0	.....	
502		Succession Jacques Cartier										5 0 0	.....	
503		Augustin Paradis							1			200 0 0	.....	
504		Héritiers Cartier										20 0 0	.....	
												£5559 10 0	£224 2 1½	

PROVINCE DU CANADA,
BAS CANADA.

Je, soussigné, NORBERT DUMAS, un des Commissaires en vertu de l'Acte Seigneurial de 1854, cent... avoir fait, conformément à la loi, le présent Cadastre de la Seigneurie de St. François le Neuf. Et ... tenant, en procédant à clore, comme je clos finalement, par les présentes, le dit Cadastre, je fixe la valeur totale des divers droits et biens lucratifs de la dite Seigneurie aux sommes suivantes, viz :

	$	cts.
1o. Valeur des cens et rentes.....	13810	87
2o. Valeur des lods et ventes, lesquels se montent pour la classe des fonds agricoles à une somme de £195 14s. 3d. Et pour la classe des emplacements à une somme de £16 13s. 4d. annuellement, formant en tout une somme annuelle de £212 7s. 7d. courant.....	14158	58
	$27969	45

Le seigneur n'a droit à aucune autre indemnité, et il n'y a aucuns autres droits ni biens lucratifs à estimer dans cette dite seigneurie, outre ceux qui apparaissent et qui sont énumérés ci-dessus.

De sorte que la valeur totale de la dite Seigneurie se trouve être de la somme de vingt-sept mil... neuf cent soixante-et-neuf dollars et quarante-cinq centins, à laquelle somme je la fixe.

Daté le 28 Décembre, 1858.

NORBERT DUMAS,
Commissaire.

PROVINCE DU CANADA,
BAS CANADA.
DISTRICT DE MONTRÉAL.

Dans la Cour pour la révision des Cadastres faits en vertu de l'Acte Seigneurial de 1854 et ses amendements.

VENDREDI, le Vingt-huitième jour de Juin, mil huit cent soixante-et-un.

PRÉSENTS :

S. LELIÈVRE
et
C. DELAGRAVE, } Ecuyers, Commissaires-Réviseurs.

D'après le jugement de cette cour, rendu ce jour, le présent cadastre est corrigé, reformé et amendé ainsi qu'il suit, savoir :

1o. Une somme annuelle de huit cent soixante-et-quinze piastres et dix-sept centins est accordée au seigneur de cette Seigneurie, comme indemnité pour la perte lui résultant de l'abolition du droit de lods et ventes dans la dite seigneurie, au lieu de la somme de huit cent quarante-neuf piastres et cinquante-deux centins accordée originairement au dit Seigneur, pour l'abolition du dit droit de Lods et Ventes, par le Commissaire chargé de la confection du dit Cadastre.

2o. La valeur du bled payable au seigneur de cette seigneurie par les censitaires d'icelle, comme cens et rentes, est fixée à six chelins et trois deniers courant, au lieu de cinq chelins et demi par minot, ainsi qu'évalué et fixé originairement par le commissaire chargé de la confection du dit cadastre, et nous avons amendé et corrigé le dit cadastre en conséquence.

3o. Quant au surplus des matières et choses contenues dans le présent cadastre, il est confirmé et maintenu tel que fait, fixé et établi par le commissaire chargé de la confection d'icelui, et tel que le tout apparait actuellement au dit cadastre.

Et en foi de tout ce que dessus nous avons signé,

Commissaires-Réviseurs.

PROVINCE DU CANADA, }
BAS CANADA. }

Je, soussigné, NORBERT DUMAS, un des commissaires en vertu de l'Acte Seigneurial Refondu, ai fait, en triplicata et conformément à la loi, le présent cadastre abrégé de la seigneurie de St. François le Neuf.

Les rentes constituées, payables au seigneur de cette seigneurie, par les censitaires d'icelle, et la valeur des droits casuels, pour l'abolition desquels une indemnité est accordée, par le gouvernement de cette Province, au dit seigneur, pour le rachat du droit de lods et ventes, sont celles qui apparaissent au présent cadastre, tel qu'amendé et corrigé par le jugement de la Cour de Révision.

De plus les droits de la couronne, dans cette seigneurie, consistent dans le droit de quint, lequel droit de quint est computé en formant une année commune sur le quint accru dans le Bas Canada, pendant les vingt-cinq années immédiatement antérieures à la passation de l'acte seigneurial de 1854, et réparti sur la dite seigneurie, en vertu des dispositions du dit acte, et se monte à une somme annuelle de vingt-deux piastres et quatorze centins..... $22 14

Et en foi de tout ce que dessus j'ai signé.

Montréal, 24 Janvier, 1861.

Commissaire sous l'Acte Seigneurial Refondu.

QUÉBEC:

Imprimé par STEWART DERBISHIRE et GEORGE DESBARATS, Imprimeur de Sa Très-Excellente Majesté la Reine.

1861.

No. 110.

CANADA, B. C.

Procédés sous l'Acte Seigneurial de 1854 et ses amendements.

CADASTRE ABRÉGÉ

DE LA

SEIGNEURIE DE ST. GEORGE,

POSSÉDÉE PAR DONALD ROSS, Ecuyer.

Fait le 1er Décembre, 1860, par HENRY JUDAH, Ecuyer, Commissaire.

No. de [illegible]	No. du Tercier	
1	1	Jo
2	2	
3	3	Fr
4	4	To
5	5	Pi
6	6	Fr
7	7	Jos
8	8	
9	"	An
10	9	Jos
11	10	An
12	11	Jac
13	12	Jea
14	13	Eti
15	14	All
16	15	Ra
17	16	Au
18	17	Vit
19	"	Ma
20	18	Lo
21	19	Geo
22	20	Ant
23	21	Jos
24	22	Jos
25	23	Juli
26	24	Edo
27	25	Con
28	26	Lou
29	"	Etie
30	27	Eus
31	28	Pier
32	29	Jacq
33	30	Cam
34	31	Don
35	32	Jose

1 S

No. de Référence	No. du Terrier	NOMS DES CENSITAIRES.	ETENDUE DE LA CONCESSION OU DU TERRAIN POSSÉDÉ. FRONT. Arpents.	Perches.	Pieds.	PROFONDEUR. Arpents.	Perches.	Pieds.	SUPERFICIE. Arpents.	Perches.	Pieds.	Emplacements à Lods et Ventes, ou pour d'autres fins que pour des fins agricoles. VALEUR. £ s. d.	Montant de la Rente Constituée à être payée par le Censitaire. £ s. d.	Voyez référence au bas.
		Concession Sud-Est de la Pigeonnière.												
1	1	Joseph et Médard Barette	2			25			50				0 9 3	
2	2	Do.	2			25			50				0 9 3	
3	3	François St. Denis	2			25			50				0 9 3	
4	4	Toussaint Onëllet	2	5		25			62	50			0 11 7	
5	5	Pierre Roy	2			25			50				0 9 3	
6	6	François Desautels	2			25			50				0 9 3	
7	7	Joseph Poupard	2			25			50				0 9 3	
-	8	Do.	1			25			25				0 4 7½	
9	"	Antoine Lanctôt	1			25			25				0 4 7½	
10	9	Joseph St Jemme	1			25			25				0 4 7½	
11	10	Antoine Chaloux	2			25			50				0 9 3	
12	11	Jacques Longtin	2			25			50				0 9 3	
13	12	Jean Bte. Monet	2			25			50				0 9 3	
14	13	Etienne Gibeau	1	5		25			37	50			0 6 11	
15	14	Albert Robert	1	5		25			37	50			0 6 11	
16	15	Raphaël Martin	1	5		25			37	50			0 6 11	
17	16	Augustin Ricard	2			25			50				0 9 3	
18	17	Vital Hamelin	1	5		25			37	50			0 6 11	
19	"	Maxime Ricard		5		25			12	50			0 2 3½	
20	18	Louis Ricard	1	5		25			37	50			0 6 11	
21	19	George Fiffe							8				0 1 6	
22	20	Antoine Boyer	1			25			25				0 4 7½	
23	21	Joseph Perras	2			25			50				0 9 3	
24	22	Joseph Leclaire	1	5		25			37	50			0 6 11	
25	23	Julien Robert	2			25			50				0 9 3	
26	24	Edouard Rielle	1	5		25			37	50			0 6 11	
27	25	Constant Payant	2	5		25			62	50			0 11 7	
28	26	Louis Gibeau	1	5		25			37	50			0 6 11	
29	"	Etienne Gibeau							17	50			0 3 3	
30	27	Eusèbe Lamoureux	1	5		25			37	50			0 6 11	
31	28	Pierre Ricard	1	5		25			37	50			0 6 11	
32	29	Jacques Métras	1	5		25			37	50			0 6 11	
33	30	Camille Métras	1	5		25			37	50			0 6 11	
34	31	Dominique Pigeon	1	5		25			37	50			0 6 11	
35	32	Joseph Breau	1			24			24				0 4 5½	

1 *St. George. No.* 110.

No. de référence.	No. du Terrier.	NOMS DES CENSITAIRES.	ÉTENDUE DE LA CONCESSION OU DU TERRAIN POSSÉDÉ. FRONT. Arpents.	Perches.	Pieds.	PROFONDEUR. Arpents.	Perches.	Pieds.	SUPERFICIE. Arpents.	Perches	Pieds.	Emplacements ou Lots à bâtir, ou pour d'autres fins que pour des fins agricoles. VALEUR. £ s. d.	Montant de la Rente Constituée à être payé par le Censitaire. £ s. d.	Nos. de référence.	Nos. du Terrier.
		Concession Sud-Est de la Pigeonnière.—(Suite.)													
36	32	Frs. Xav. Schneider	...	5	...	25	...	...	12	50	...	.....	0 2 3		
37	33	Dominique Pigeon	2	...	...	25	...	...	47	...	...	.....	0 8 8	70	60
38	"	La Compagnie de chemin de Fer de Montréal et New-York	...	...	...	...	...	...	3	...	...	.....	0 0 7	71 72	61 62
39	34	Jean Bte. Blain	2	...	...	25	...	...	50	...	...	.....	0 9 3	73	63
40	35	François Hamelin	1	...	...	25	...	...	25	...	...	.....	0 4 7½	74	64
41	36	Nazaire Lavallée	1	...	...	25	...	...	25	...	...	.....	0 4 7½	75	65
42	37	Joseph Ménard	2	...	...	25	...	...	49	...	...	.....	0 9 0½	76	66
43	"	Cie. de Ch. de fer M. et N. Y.	...	...	...	...	...	...	1	...	...	.....	0 0 2½	77	67
44	38	Pierre Petelle	1	...	...	25	...	...	25	...	...	.....	0 4 7½	78	68
45	39	James Macdonald	2	...	...	25	...	...	50	...	...	.....	0 9 3	79	69
46	"	Michel Senécal	...	5	...	25	...	...	12	50	...	.....	0 2 3½	80	70
47	40	Pierre Roy	1	5	...	25	...	...	35	50	...	.....	0 6 6	81	"
48	"	Cie. de ch. de fer M. et N. Y.	...	...	...	...	...	...	2	...	...	.....	0 0 5	82	"
49	41	Toussaint Roy	2	...	...	25	...	...	47	50	...	.....	0 8 9½	83	"
50	"	Cie. de M. et N. Y.	...	...	...	...	...	...	2	50	...	.....	0 0 5½	84	71–2
51	42	Joseph Poissant	2	...	...	25	...	...	49	10	...	.....	0 9 0¾	85	71
52	"	Cie. de M. et N. Y.	...	...	...	...	...	...		90	...	.....	0 0 2¼	86	"
53	43	Lawrence McGee	2	...	...	25	...	...	50	...	...	.....	0 9 3	87	"
54	44	Joseph Hamelin	1	5	...	25	...	...	37	50	...	.....	0 6 11	88	"
55	45	François Serre	1	5	...	25	...	...	37	50	...	.....	0 6 11	89	"
56	46	Joseph Hamelin	2	...	...	25	...	...	50	...	...	.....	0 9 3	90	72
57	47	Louis Pichette	2	...	...	25	...	...	50	...	...	.....	0 9 3	91	"
58	48	Louis Rousseau	2	...	...	25	...	...	50	...	...	.....	0 9 3	92	73
59	49	Constant Cardinal	2	...	...	25	...	...	50	...	...	.....	0 9 3	93	"
60	50	Do.	...	...	...	...	...	...	23	...	...	.....	0 4 3	94	74
61	51	Do.	...	...	...	...	...	...	23	...	...	.....	0 4 3	95	75
62	52	Do.	...	...	...	...	...	...	4	...	...	.....	0 0 9	96	76
63	53	Vital Laplante	1	5	...	30	...	...	45	...	...	.....	0 8 3¾	97	"
64	54	Louis Rousseau	1	5	...	30	...	...	45	...	...	.....	0 8 3¾	98	"
65	55	Olivier Trudeau et François Boyer	1	5	...	30	...	...	45	...	...	.....	0 8 3¾	99 100	77 78
66	56	Joseph Hamelin	1	5	...	30	...	...	45	...	...	.....	0 8 3¾	101	79
67	57	Jérôme Longtin	2	...	...	30	...	...	60	...	...	.....	0 11 1	102	80
68	58	Vital Coupal	2	...	...	30	...	...	60	...	...	.....	0 11 1	103	81
69	59	Mineurs Olivier Dorisse	1	7	9	30	...	...	52	50	...	.....	0 9 8½	104	82

No. de référence.	No. du Terrier.	NOMS DES CENSITAIRES.	ÉTENDUE DE LA CONCESSION OU DU TERRAIN POSSÉDÉ. FRONT. Arpents.	Perches.	Pieds.	PROFONDEUR. Arpents.	Perches.	Pieds.	SUPERFICIE. Arpents.	Perches.	Pieds.	Emplacements où l'on a bâti, ou pour d'autres fins que pour des fins agricoles. VALEUR. £ s. d.	Montant de la Rente Constituée à être payée par le Censitaire. £ s. d.	Voyez référence au bas.
		Concession Sud-Est de la Pigeonnière.—(Suite.)												
70	60	Toussaint Martin	1	5		30			45				0 8 3¾	
71	61	Michel Marcil	1	7	9	30			52	50			0 9 8½	
72	62	Félix Laplante	1	5		30			45				0 8 3¾	
73	63	Toussaint Martin	2	2	9	30			67	50			0 12 5	
74	64	Pierre Pinsonneault	2			30			60				0 11 1	
75	65	Joseph Lanctôt	2			30			60				0 11 1	
76	66	Basile Lazure	2			30			60				0 11 1	
77	67	Isaac Rémillard	2			30			60				0 11 1	
78	68	Dominique Monet	3			30			90				0 16 7½	
79	69	Joseph Isabelle	3			30			90				0 16 7½	
80	70	Michel Bourdeau	1	5		30			45				0 8 3¾	
81	"	Joseph Ménard	1			22			22				0 4 1¼	
82	"	Edouard Rielle							11	50			0 2 2	
83	"	Augustin Forgue							11	50			0 2 2	
84	71–2	François L'Ecuyer							77				0 14 3	
85	71	Louis Rémillard							9				0 1 8¼	
86	"	François Bachant							9				0 1 8¼	
87	"	Venance Beaudin							9				0 1 8¼	
88	"	Delle. L'Ecuyer							9				0 1 8¼	
89	"	Olivier L'Ecuyer							9				0 1 8¼	
90	72	Joseph Lanctôt							6				0 1 1½	
91	"	Camille Coupal	1			20			20				0 3 8½	
92	73	François Cédileau	1			15			15				0 2 9¼	
93	"	Camille Coupal							45				0 8 3¾	
94	74	Jean Hébert	2			30			60				0 11 1	
95	75	Pierre Pinsonneault	2			30			60				0 11 1	
96	76	Léon Métras		7	9	30			22	50			0 4 2	
97	"	Jacques Métras							15				0 2 9¼	
98	"	Léon Métras							22	50			0 4 2	
99	77	Augustin Forgue	2			30			60				0 11 1	
100	78	François Boissonneau							65	50			0 12 1½	
101	79	Pierre Paradis	2			30			60				0 11 1	
102	80	François Paradis	2	7	9				80				0 14 10	
103	81	François Coupal	3	5					98	50			0 18 3	
104	82	Vital Coupal, fils	1	5					41	10			0 7 6½	

1* *St. George.*

No. de [illegible]	No. du Terrain	NOMS DES CENSITAIRES.	ÉTENDUE DE LA CONCESSION OU DU TERRAIN POSSÉDÉ — [illegible]			PROFONDEUR			[illegible]			Emplacements ou Lots à bâtir, ou pour d'autres fins que pour des fins agricoles. VALEUR.	[illegible]
			Arpents	Perches	Pieds	Arpents	Perches	Pieds	Arpents	Perches	Pieds	£ s. d.	£ s. d.
		Concession Sud-Est de la Pigeonnière.—(Suite.)											
105	83	Joseph Boire	3						80	40		.....	0 11 11
106	84	Vital Coupal	4						101			.....	0 18 8
107	85	Joseph David	2	5					62			.....	0 11 5
108	86	Julien Ricard	3						76			.....	0 14 1
109	87	Alfred Robert	1	5					29	25		.....	0 [illegible]
110	88	Médard Dupuis	2	2	9				52	50		.....	0 9 [illegible]
111	89	Géoffroi Lefebvre	1	5					24			.....	0 4 5
112	"	Narcisse Roy	1	5					37			.....	0 6 10
113	90	Etienne Isabelle	2						44			.....	0 8 1½
114	91	Pierre Dorisse	3						64	50		.....	0 11 11
115	"	Cyprien Dorisse	1						21	50		.....	0 4 0
116	92	Constant Cardinal	1	5					31			.....	0 5 8½
117	"	Géoffroi Lefebvre	1	5					15			.....	0 2 9¾
118	93	Marcel Boucher	2			20			40			.....	0 7 5
119	94	Noël Boissonneau	2	7	9	20			55			.....	0 10 2¾
120	95	Antoine Auprix	1						6			.....	0 1 1½
121	"	Michel Bouchard	1	7	9				35	10		.....	0 6 5¼
		Concession Nord-Ouest de la Pigeonnière.											
122	1	Antoine Robert							39			.....	0 7 3
123	2	Louis Boissonneau	2			25			50			.....	0 9 3
124	3	Damase Robert	2			25			50			.....	0 9 3
125	4	Vital Boire	2			25			50			.....	0 9 3
126	"	Jean Bte. St. Gemme	2			25			50			.....	0 9 3
127	"	Do.	2			25			50			.....	0 9 3
128	5	Do.	1			25			25			.....	0 4 7½
129	6	Pierre Dorisse	2			25			50			.....	0 9 3
130	7	Louis Rémillard	2			25			50			.....	0 9 3
131	8	Joseph David	2			25			50			.....	0 9 3
132	9	Jean Bte. St. Gemme	2			25			50			.....	0 9 3
133	10	Narcisse Raymond	1			25			25			.....	0 4 7½
134	11	Pierre Raymond	2			25			50			.....	0 9 3
135	12	François et Joseph Surprenant	1	5		25			37	50		.....	0 6 11
136	13	Louis Gagné	1	5		25			37	50		.....	0 6 11
137	14	Paschal Toupin	2			25			50			.....	0 9 3

No.	No. du Terrier	Noms des censitaires	Étendue de la concession [illegible]			[illegible] £ s. d.	[illegible] £	s.	d.
		Concession Nord-Ouest de la Pigeonnière.—(Suite.)							
138	15	Dame Pierre Filion.........	2......	25......	50......	....	0	9	3
139	16	Jean Bte. et Chs. St. Gemme..	1......	25......	[illegible]......	......	0	1	7
140	"	Urbain Faille..............	1......	25......	[illegible]......	......	0	1	7½
141	17	Louis Trudeau.............	2......	25......	50......	......	0	9	3
142	18	Bernard Robert............	1......	25......	25......	......	0	4	7½
143	19	Joseph R. Robert....... ...	1......	25......	25......	......	0	4	7½
144	20	François Chabot...........	2......	25......	50......	......	0	9	3
145	21	Alexandre Tremblay........	2......	25......	50......	......	0	9	3
146	"	Do.	2......	25......	50......	......	0	9	3
147	22	Do.	....	....	19......	......	0	3	6½
148	23	Toussaint Ménard..........	2......	25......	50......	......	0	9	3
149	24	Constant Monchamp........	2......	25......	50......	......	0	9	3
150	"	Do.	2......	25......	50......	......	0	9	3
151	25	Frs. Xavier Isabelle.........	2......	25......	50......	......	0	9	3
152	26	Pierre Dupuis.............	....	....	19 50...	......	0	3	7
153	"	Charlotte Perras...........	....	....	19 50...	......	0	3	7
154	"	Camille Pigeon............	....	....	19 50...	......	0	3	7
155	"	Jean Bte. Arpin............	....	....	19 50...	......	0	3	7
156	27	François St. Denis..........	2......	25......	50......	......	0	9	3
157	28	Pierre Breau..............	2......	25......	50......	......	0	9	3
158	29	Ignace Robert.............	2......	25......	50......	......	0	9	3
159	"	Julien Longtin............	....	....	33 50...	......	0	6	2¼
160	"	Do.	....	....	10......	......		1	10
161	"	François Perras...........	....	....	6......	......		1	2
162	30	Etienne Robidoux..........	2......	23......	46......	......	0	8	6½
163	"	Constant Perras...........	....	....	2......	......	0	0	4½
164	"	Etienne Robidoux..........	....	....	2......	......	0	0	4½
165	31	Constant Trudeau..........	2......	10......	20......	......	0	3	8½
166	"	Léandre Trudeau...........	2......	5......	10......	......	0	[illegible]	10½
167	32	Benjamin Lemieux.........	1......	....	4 50...	......	0	[illegible]	10
168	"	Léandre Trudeau...........	....	....	20 50...	......	0	3	9
169	33	Lawrence McGee...........	2 5...	25......	62 50...	......	0	11	7
170	34	Augustin Monet...........	....	....	15......	......	0	2	9¼
171	"	Edouard Rielle............	....	....	59......	......	0	10	11
172	"	Cie. du ch. de fer M. & N. Y.	....	....	1......	......	0	0	2¼

No. de référence.	No. du Terrier.	NOMS DES CENSITAIRES.	ÉTENDUE DE LA CONCESSION OU DU TERRAIN POSSÉDÉ. FRONT. Arpents.	Perches.	Pieds.	PROFONDEUR. Arpents.	Perches.	Pieds.	SUPERFICIE. Arpents.	Perches.	Pieds.	Emplacements ou Lots à bâtir, ou pour d'autres fins que pour des fins agricoles. VALEUR £ s. d.	Montant [illegible] Constitué à être [illegible] par Censitaire £ s. d.
		Concession Nord-Ouest de la Pigeonnière.—(Suite.)											
173	35	Joseph Leclère							33			.....	0 6 1
174	36	Do.							11			.....	0 2 0
175	"	André Roy							18			.....	0 3 4
176	37	Antoine Robert	2			25			50			.....	0 9 3
177	38	Julien Laroche								75		.....	0 0 2
178	38	Constant Payant, fils							37	50		.....	0 6 11
179	39	Olivier Sorel							15			.....	0 2 9½
180	40	Benjamin Lemieux							29			.....	0 5 4
181	"	Cie. du ch. de fer M. & N. Y.							1			.....	0 0 2
182	"	Barnabé Laroche							10			.....	0 1 10½
183	"	Constant Pagé							10			.....	0 1 10½
184	41	Benjamin Lemieux							29			.....	0 5 4½
185	"	Cie. du ch. de fer M. & N. Y.							1			.....	0 0 2
186	"	Léon Laroche							16			.....	0 2 11½
187	42	Emery Gourre							14	50		.....	0 2 7
188	43	Olivier Trudeau							18			.....	0 3 4
189	44	Barnabé Dupuis							35	30		.....	0 6 6½
190	"	Cie. du ch. de fer M. & N. Y.							1			.....	0 0 2
191	45	Moïse Caron							11	37		.....	0 2 1½
192	"	Isidore Legrand							22			.....	0 4 0¼
193	46	Alfred Trudeau							15	75		.....	0 2 11
194	47	Pierre Breau							1	50		.....	0 0 3½
195	"	Pierre Pinsoneault							10	75		.....	0 1 11
196	48	Pierre Robidoux							17	50		.....	0 3 3
197	"	Jean Rémillard							3	75		.....	0 0 9
198	"	Bazile Lazure							9	46		.....	0 1 9½
199	49	Hypolite Beaudin							14			.....	0 2 7
200	50	Jean Bte. Dalpé							12	70		.....	0 2 5
201	51	Etienne Poissant							14	80		.....	0 2 9¼
202	"	Toussaint Laporte		5		4			2			.....	0 0 4¼
203	52	Théophile Gagné							14	60		.....	0 2 8½
204	53	Pierre Pinsoneault							13	90		.....	0 2 7
205	54	Blaise Cornette							13	60		.....	0 2 6½
206	55	Pierre Métras							15			.....	0 2 9¼

No. de référence.	No. du Terrier.	NOMS DES CENSITAIRES.	ÉTENDUE DE LA CONCESSION OU DU TERRAIN POSSÉDÉ. FRONT. Arpents.	Perches.	Pieds.	PROFONDEUR. Arpents.	Perches.	Pieds.	SUPERFICIE. Arpents.	Perches.	Pieds.	Emplacements ou Lots à bâtir, ou pour d'autres fins que pour des fins agricoles. VALEUR. £ s. d.	Montant de la Rente Constituée à être payée par le Censitaire. £ s. d.	Voyez référence au bas.
		Concession Nord-Ouest de la Pigeonnière.—(Suite.)												
207	56	Jean Bte. Vanchestein							10	70			0 2 0½	
208	57	Michel Bourdeau							9	70			0 1 10½	
209	58	Narcisse Giroux							8	60			0 1 8½	
210	59	Antoine Giroux							5				0 0 11¼	
211	"	Frs. Xavier Giroux							4	50			0 0 10	
212	60	Pierre Métras							3	50			0 0 8	
213	"	Camille Coupal							3	50			0 0 8	
214	61	Do.							5	10			0 0 11¼	
215	62	Jean Bte. Hébert							4	10			0 0 9	
216	63	J. Bte. Desautels dit Lapointe							3	60			0 0 8	
217	64	Charles Crevier							2				0 0 4½	
218	65	Joseph Monet							1	50			0 0 4	
219	66	Frs. Xav. Malbœuf							1				0 0 2½	
220		La Cie. du ch. de fer M. et N. Y.												
221	95, 96	François Barbeau							68				0 12 6½	
222	96	Clément Peltier							8			5 0 0	0 0 1	
223	97	Augustin Pigeon							44				0 8 2	
224	"	Eustache Beauzette							23				0 4 3	
225	"	Amable Pigeon							4	25			0 0 9½	
226	"	Charles Pigeon							6	75			0 1 3	
227	98	Edouard Hébert							60				0 11 1	
228	99	Cyprien Dorisse							110				1 0 4½	
229	100	Veuve David Hébert							60				0 11 1	
230	101	Joseph St. Gemme							58				0 10 9	
231	102	François et Camille Houle	1		30				30				0 5 6½	
232	"	Joseph Laforêt *et al*							30				0 5 6½	
233	103	Marcel Boucher							90				0 16 7½	
234	104	Vital Perras							20	10			0 3 8½	
235	"	Joseph, David, Prudent Perras							11	25			0 2 1	
236	105	Isaïe Normandin							74				0 13 8½	
237	106	Jean Bte. Robidoux							20				0 3 8½	
238	"	Jérémie Laplante							40				0 7 5	
239	107	Charles Laplante							27				0 5 0	
240	108	Henri Boire							22				0 4 1¼	

No. de référence.	No. du Terrier.	NOMS DES CENSITAIRES.	ÉTENDUE DE LA CONCESSION OU DU TERRAIN POSSÉDÉ. FRONT. Arpents.	Perches.	Pieds.	PROFONDEUR. Arpents.	Perches.	Pieds.	SUPERFICIE. Arpents.	Perches.	Pieds.	Emplacements ou Lots à bâtir, ou pour d'autres fins que pour des fins agricoles. VALEUR. £ s. d.	[illegible] £ s. d.
		Concession Nord-Ouest de la Pigeonnière.—(Suite.)											
241	108	Jérémie Laplante							15			.....	0 2 [illegible]
242	109	Julien Monjeau							46			.....	0 8 6
243	111	Médard Vanchestein							60			.....	0 11 1
244	112	Pierre Hinkel	1	5		23			34	50		.....	0 6 1
245	113	Elie Mailloux							36	25		.....	0 6 [illegible]
246	114	Frs. Xav. Dubois							34			.....	0 6 [illegible]
247	115	Réné Rouillé							31	25		.....	0 5 9
248	"	Grégoire Rouillé							31	25		.....	0 5 [illegible]
249	116	Joseph Dubois							50	50		.....	0 [illegible]
250	"	Ambroise Hébert							51	50		.....	0 9 6
251	"	Camille Lussier							12			.....	0 [illegible] 2
252	117	Jean Louis Mailloux							49			.....	0 9 1
253	"	Jacques Poupard							12			.....	0 2 [illegible]
254	"	Propriétaire inconnu							50			.....	0 9 3
255	"	Jean Bte. Raymond							36	25		.....	0 6 [illegible]
256	118	John Forester							61	50		.....	0 11 5
257	119	Moise et Narcisse Raymond							25			.....	0 4 7½
258	120	Jean Bte. Chyte							26	15		.....	0 4 10½
259	"	Joseph Chyte							22			.....	0 4 1¼
260	121	Vital Robert							60			.....	0 11 1
261	"	Amable Raymond							7	50		.....	0 1 4
262	122	Hypolite Robert							60			.....	0 11 1
263	123	Vital Robert							52	50		.....	0 9 8½
264	124	Pierre Carbonneau							66	33		.....	0 12 1
265	125	Pierre Robert							31	50		.....	0 5 10
266	"	Antoine Laframboise							2	50		.....	0 0 5½
267	"	Joseph Pepin							37	60		.....	0 6 11
268	"	Noël Comtois							73	50		.....	0 13 7
269	126	Joseph Pepin							60			.....	0 11 1
270	127	Pierre Raymond							80			.....	0 14 10
271	128	Louis Dupuis							30			.....	0 5 6½
272	"	Thomas Isabelle							84			.....	0 15 6½
273	129	Amable Gagné							26			.....	0 4 10
274	130	François St. Denis							62			.....	0 12 5¾
275	131	Edouard Bruneau							42			.....	0 7 9¼

No. de référence.	No. du Terrier.	NOMS DES CENSITAIRES.	ÉTENDUE DE LA CONCESSION OU DU TERRAIN POSSÉDÉ. FRONT. Arpents.	Perches.	Pieds.	PROFONDEUR. Arpents.	Perches.	Pieds.	SUPERFICIE. Arpents.	Perches.	Pieds.	Emplacements ou Lots à bâtir, ou pour d'autres fins que pour des fins agricoles. VALEUR. £ s. d.	Montant de la Rente Constituée à être payée par le Censitaire. £ s. d.	Voyez référence au bas.
		Concession Nord-Ouest de la Pigeonnière.—(Suite.)												
276	132	Edouard Bruneau							16				0 2 11½	
277	133	Succession Amable Gagné							18				0 3 4½	
		Concession Nord-Ouest de la Rivière La Tortue.												
278	1	Le Seigneur												
279	2	Do.												
280	3	Julien Gadoua							60				0 11 1	
281	4	Narcisse Richard	1			10			10				0 1 10½	
282	"	Julien Gadoua	1			12			12				0 2 3¼	
283	5	Etienne Robidoux	1			12			12				0 2 3¼	
284	6	La Fabrique de St. Edouard	1			25			25				0 4 7½	
285	7	Narcisse Richard	1			22			22				0 4 0¾	
286	8	Toussaint Circé, père	1	5					35				0 6 5¾	
287	"	Do.	1	5					35				0 6 5¾	
288	9	Louis Richard	1	5					36	50			0 6 8½	
289	10	Antoine Chenail							37	50			0 6 11	
290	11	Ignace Boulerisse							50				0 9 3	
291	"	Veuve Eusèbe Boulerisse							9				0 1 8¼	
292	12	Louis Surprenant							10				0 1 10½	
293	"	Adolphe Catman							14				0 2 7	
294	13	Antoine Boulerisse, fils							28				0 5 2	
295	14	Théophile L'Ecuyer							30				0 5 6½	
296	15	Gabriel Boulerisse							64				0 11 10	
297	16	Louis Richard							15				0 2 9¼	
298	"	Jean Bte. Provost, fils							32	50			0 6 0	
299	"	Olivier Ménard							18				0 3 4¼	
300	17	Pierre Lestage, fils							26				0 4 10	
301	18	Jean Bénoni Thibert							28				0 5 2	
302	"	David Thibert							28				0 5 2	
303	19	Louis Lestage							27				0 5 0	
304	20	Hérits. T. L'Ecuyer							10				0 1 10½	
305	"	Louis Lestage, fils							32				0 5 10¾	
306	21	Michel Deslauriers							40				0 7 5	
307	"	Do.							20				0 3 8½	

No. de référence.	No. du Terrier.	NOMS DES CENSITAIRES.	ÉTENDUE DE LA CONCESSION OU DU TERRAIN POSSÉDÉ. FRONT. Arpents.	Perches.	Pieds.	PROFONDEUR. Arpents.	Perches.	Pieds.	SUPERFICIE. Arpents.	Perches.	Pieds.	Emplacements ou Lots à bâtir, ou pour d'autres fins que pour des fins agricoles. VALEUR. £ s. d.	Montant de la Rente Constituée à être payée par le Censitaire £ s. d.
		Concession Nord-Ouest de la Rivière La Tortue.—(Suite.)											
308	22	Toussaint Circé, fils							60				0 11 1
309	23	Pierre Vachereau							10				0 1 10½
310	"	Toussaint Circé, fils							40				0 7 5
311	24	Zacharie Gadoua							10				0 1 10½
312	"	Toussaint Circé							10				0 1 10½
313	"	Pierre Demers							38				0 7 0
314	25	Louis Isidore Poissant	2						57	50			0 10 8
315	26	Philippe Douillard	2						40				0 7 5
316	"	Laurent Poissant	2			7	5		15				0 2 9¼
317	27	Jean Bte. Sorel	2						57	70			0 10 8
318	28	Alexis Lestage	2			28			56				0 10 4½
319	29	Julien Demers	1	5					34	80			0 6 5½
320	30	Michel Guérin	2			30			60				0 11 1
321	31	Dominique Poissant	2			30			60				0 11 1
322	32	Jacques Poissant	2						68				0 12 7
323	33	Laurent Poissant	1	5					33				0 6 1½
324	34	Vital Poissant	1	5					43				0 7 11½
325	35	Laurent Poissant	1	5					29				0 5 4½
326	36	Grégoire Pied	1	5		30			45				0 8 3½
327	37	Joseph Ménard	1	5		30			45				0 8 3½
328	38	Dr. L. D. Lafontaine							67				0 12 4½
329	39	Louis Dupuis	2	2	9	30			67	50			0 12 5½
330	40	Michel Surprenant	3						95				0 17 7¼
331	41	André Provost	3						98				0 18 2
332	42	Christophe Chyte	2			30			60				0 11 1
333	43	François Vachereau	2			30			60				0 11 1
334	44	Joseph Blais	1			30			30				0 5 6½
335	45	Toussaint Beaudin	3			30			90				0 16 7½
336	46	Joseph Brisset, N. P.	2						56				0 10 4½
337	47	Dominique Poissant, fils	2						55				0 10 2¼
338	48	Félix Labelle, N. P.	3						70				0 12 11½
339	"	Jean Louis Yelle							1	50			0 0 3½
340	49	Louis Malépart							39	50			0 7 4
341	50	Major Michel Lussier							70				0 12 11½
	"	Michel Lussier, fils											

No. de référence.	No. du Terrier.	NOMS DES CENSITAIRES.	ÉTENDUE DE LA CONCESSION OU DU TERRAIN POSSÉDÉ. FRONT. Arpents.	Perches.	Pieds.	PROFONDEUR. Arpents.	Perches.	Pieds.	SUPERFICIE. Arpents.	Perches.	Pieds.	Emplacements ou Lots à bâtir, ou pour d'autres fins que pour des fins agricoles. VALEUR. £ s. d.	Montant de la Rente Constituée à être payée par le Censitaire. £ s. d.	Voyez référence au fas.
		Concession Nord-Ouest de la Rivière La Tortue.—(Suite.)												
342	51	Jean Bte. Lussier							62				0 11 5¼	
343	"	Veuve Charles Foucrault							25	50			0 4 9	
344	52	François Ménard							80				0 14 10	
345	53	Narcisse L'Hussier							16				0 2 11½	
346	54	John McQueen							7				0 1 3½	
347	"	Veuve Charles Foucrault							33	50			0 6 2½	
348	55	Constant Dupuis							42	40			0 7 10½	
349	56	Frs. Xavier Gauthier							16				0 2 11½	
350	"	Hubert Gauthier							19				0 3 8½	
351	"	Joseph Beloin							19				0 3 8½	
352	57	François Deline							55				0 10 2¼	
353	58	Jean Bte. Gibeau							24				0 4 5½	
354	59	Nicolas Belouin							36	25			0 6 9	
355	60	Louis Yelle							42				0 7 9¼	
356	61	Isaac Hébert	2			27			54				0 10 0	
357	61	Joseph Arcouet							5				0 0 11¼	
358	62	Jean Bte. Rougeau							57	50			0 10 8	
359	62	Eustache Yelle							4				0 0 9	
360	63	Louis Rougeau							43				0 7 11½	
361	64	Antoine Deline	1	5		30			45				0 8 3¾	
362	65	Olivier Robert	1			30			30				0 5 6½	
363	66	Do.	1	5		30			45				0 8 3¾	
364	67	Louis Longtin	1	5		30			45				0 8 3¾	
365	68	Nicolas Monjeau	1	5		30			40				0 7 4½	
366	"	——Bombardier							5				0 0 11¼	
367	69	Toussaint Longtin	1	5		30			45				0 8 3¾	
368	70	Nicolas Monjeau							50				0 9 3	
369	71	Ambroise Simard							49				0 9 1	
370	72	Thomas et Robert Wood							54				0 10 0	
371	73	Le Seigneur												
372	74	Jean Blais	1	5		30			45				0 8 3¾	
373	75	Eustache Longtin	1	5					44				0 8 1½	
374	76	Do.	2			30			60				0 11 1	
375	77	Antoine Franche	3			30			90				0 16 7½	
376	78	Joseph Savaria	1	5					37	50			0 6 11	

No. de référence.	No. du Terrier.	NOMS DES CENSITAIRES.	ÉTENDUE DE LA CONCESSION OU DU TERRAIN POSSÉDÉ. FRONT. Arpents.	Perches.	Pieds.	PROFONDEUR. Arpents.	Perches.	Pieds.	SUPERFICIE. Arpents.	Perches.	Pieds.	Emplacements ou Lots à bâtir, ou pour d'autres fins que pour des fins agricoles. VALEUR.	Montant de la Rente Constituée à être payée par le Censitaire.
												£ s. d.	£ s. d.
		Concession Nord-Ouest de la Rivière La Tortue.—(Suite.)											
377	79	Toussaint Poissant	1	5	...	...	...	...	37	50	...	.....	0 6 11
378	80	François Lemaire	2	...	...	...	...	...	63	...	...	.....	0 11 8
379	81	Paul Tremblay	...	...	...	...	...	...	57	50	...	.....	0 10 8
380	82	Do.	1	5	...	...	...	...	34	50	...	.....	0 6 4
381	83	Isaac Hébert	4	5	...	...	...	...	105	...	...	.....	0 19 5¾
382	84	Pierre Daigneau	2	5	...	...	...	...	81	50	...	.....	0 15 1
383	85	Jean Bte. Trudeau	...	...	...	...	...	...	72	...	...	.....	0 13 3¾
384	86	Etienne Hubert Poissant	...	...	...	...	...	...	64	...	...	.....	0 11 10
385	87	Joseph et Adolphe Catman	2	...	...	...	...	...	46	10	...	.....	0 8 6½
386	88	Joseph Gervais	...	...	...	...	...	...	50	...	...	.....	0 9 3
387	89	Denis Auprix	...	...	...	...	...	...	60	...	...	.....	0 11 1
388	89, 90	Joseph Rougeau	...	...	...	...	...	...	41	50	...	.....	0 7 8½
389	91	Pierre Sorel	...	...	...	...	...	...	43	...	...	.....	0 7 11½
390	92	Augustin Poissant	...	...	...	...	...	...	58	50	...	.....	0 10 9½
391	93	Frs. Xav. Boire	...	...	...	...	...	...	27	...	...	.....	0 5 0
392	94	Joseph Boire	...	...	...	...	...	...	19	...	...	.....	0 3 6½
393	95	Marc Boire	...	...	...	...	...	...	21	82	...	.....	0 4 0
394	96	Hérits. Julien Boire	...	...	...	...	...	...	23	...	...	.....	0 4 3
395	97	Michel Dupuis	...	...	...	...	...	...	7	87	...	.....	0 0 11
396	98	Joseph Boyer et Eusèbe Lamoureux	...	...	...	...	...	...	61	25	...	.....	0 11 4½
		Concession Sud-Est de la Rivière La Tortue.											
397	1	Antoine Legault	...	...	...	...	...	...	2	25	...	.....	0 0 5½
398	2	Frs. Xav. Durivage	...	...	...	...	...	...	3	...	...	.....	0 0 7
399	3	Etienne Auprix	...	...	...	...	...	...	5	...	...	.....	0 0 11¼
400	4	Laurent Auprix	...	...	...	...	...	...	8	89	...	.....	0 1 7¾
401	5	Edouard Hinkel	...	...	...	...	...	...	7	50	...	.....	0 1 4
402	6	Isaac Hinkel	...	...	...	...	...	...	6	22	...	.....	0 1 2
403	7	François Patenaude	...	...	...	...	...	...	11	37	...	.....	0 2 1½
404	8	Jean Bte. Deline	...	...	...	...	...	...	12	...	...	.....	0 2 2¾
405	9	Germain Beloin	...	...	...	...	...	...	5	22	...	.....	0 1 0½
406	10	John Boston	...	...	...	...	...	...	21	25	...	.....	0 3 11½
407	11	Toussaint Dupré	...	...	...	...	...	...	5	...	...	.....	0 0 11¼
408	"	Antoine Ouimet	...	...	...	...	...	...	16	...	...	.....	0 2 11½

No. de reference.	No. du Terrier.	NOMS DES CENSITAIRES.	ÉTENDUE DE LA CONCESSION OU DU TERRAIN POSSÉDÉ. FRONT. Arpents.	Perches	Pieds.	PROFONDEUR. Arpents.	Perches.	Pieds.	SUPERFICIE. Arpents	Perches.	Pieds.	Emplacements ou Lots à bâtir, ou pour d'autres fins que pour des fins agricoles. VALEUR. £ s. d.	Montant de la Rente Constituée à être payée par le Censitaire. £ s. d.	Voyez observations à la fin.
		Concession Sud-Est de la Rivière La Tortue.—(Suite.)												
409	12	Jean Bte. Ouellet, fils							20				0 3 8	
410	13	John McQueen							15				0 2 9	
411	14	Louis Malepart							7				0 1 3½	
412	"	Toussaint Beaudin							6				0 1 1½	
413	15	Jean Bte. Ouellet, fils							11	17			0 2 1½	
414	16	Joseph Blais							21				0 4 5½	
415	17	Médard Monet							28	90			0 5 1½	
416	18	Frs. Xav. Vautrin							36	79			0 6 10	
417	19	Hubert Gauthier	1	5					36				0 6 8	
418	20	Louis Guertin	2	5					72	81			0 13 6	
419	21	Charles Lamoureux	3			25			75				0 13 10¼	
420	22	François Bombardier							93	25			0 17 3	
421	23	Joseph Bombardier							18				0 3 4¼	
422	24	Pierre Dumesnil	1						12				0 2 2½	
423	25	Joseph Bombardier	2	5		30			75				0 13 10½	
424	26	Charles Lamoureux	1	5					42				0 7 9¼	
425	27	Pierre Poupard	1	5					43				0 7 11½	
426	28	Amable Barbeau	1	5		30			45				0 8 3¾	
427	29	Joseph Boulerisse	1	5		30			45				0 8 3¾	
428	"	Médard Boulerisse	1	5		30			45				0 8 3¾	
429	30	Gabriel Boulerisse	1	5		30			45				0 8 3¾	
430	31	Antoine Boulerisse	1	5					29	35			0 5 5	
431	32	Pascal Lussier	1	5		30			45				0 8 3¾	
432	33	Antoine Boulerisse	2	5					40				0 7 5	
433	34	Narcisse et Eusèbe Boulerisse	2						56				0 10 4½	
434	35	Paul Petit	1	5		30			45				0 8 3¾	
435	36	Louis Forget	1	5					42				0 7 9¼	
436	"	Frédéric Forget	1	5					41				0 7 7	
437	37	Henri Trudeau							35				0 6 5¼	
438	38	Louis Trudeau	1	5					29	75			0 5 6½	
439	39	Vital Caillé	2						26	75			0 5 0	
440	40	Théophile Robert							50	50			0 9 4	
441	41	Toussaint Caillé	3						32				0 5 11¼	
442	42	Toussaint et Barthélémi Chicotte							20				0 3 8½	
443	43	Henri Trudeau							35				0 6 5¾	

No. de référence.	No. du Terrier.	NOMS DES CENSITAIRES.	ÉTENDUE DE LA CONCESSION OU DU TERRAIN POSSÉDÉ. FRONT. Arpents.	Perches.	Pieds.	PROFONDEUR. Arpents.	Perches.	Pieds.	SUPERFICIE. Arpents.	Perches.	Pieds.	Emplacements ou Lots à bâtir, ou pour d'autres fins que pour des fins agricoles. VALEUR £ s. d.	Montant des Rentes Constituées à cette concession outre Cens. £ s. d.	No. de référence	No. du Terrier.
		Concession Sud-Est de la Rivière La Tortue.—(Suite.)													
444	44	Théophile Forget	2						42				0 7 9½	476	12
445	45	André Laplante	2						22				0 4 1	477	13
446	"	Julien Pâlin							7	50			0 1 4	478	14
447	46	René Garand	1						15				0 2 9½	479	15
448	"	Louis Forget	1	5		15			22	50			0 4 1	480	16
449	47	Joseph Chaperon							7	50			0 1 4		
450	"	André Laplante							10				0 1 10		
451	48	Veuve Joseph Pâlin							7	50			0 1 4		
452	"	Cyriac Forget							7	50			0 1 4½	481	1
453	49	Julien Pâlin							50				0 9 3	482	"
454	50	André Laplante							15				0 2 9½	483	2
455	"	Louis Laplante							11				0 2 0½	484	3
456	51	Louis Forget							33				0 6 1½	485	"
457	52	Pierre Laplante	2			18			36				0 6 8	486	4
458	53	Théophile Forget							37				0 6 10	487	"
459	54	Alexis Poissant							12				0 2 2½	488	"
460	55	Do.							3	50			0 0 8	489	"
		Concession St. André.												490	5
														491	"
461	1	Louis Guérin							36				0 6 8	492	"
462	"	Barthélémi et Toussaint Chicot							50				0 9 3	493	"
463	2	Louis Guérin							49	50			0 9 2	494	6
464	"	Nicolas et Moise Guérin							10				0 1 10½	495	"
465	3	Simon Poissant							84				0 15 6½	496	"
466	"	Louis Guérin							20				0 3 8½	497	7
467	4	Léon Trudeau							47				0 8 8½	498	"
468	5	Veuve Pierre Poissant							75				0 13 10½	499	"
469	6	Do. (*Commué*)							72					500	8,9
470	7	Do. do.							18					501	8
471	"	Alexis Poissant							39				0 7 3	502	"
472	8	Pierre Lefebvre							51	33			0 9 6	503	9
473	9	Léon Foucrault							46				0 8 6½	504	"
474	10	Pierre Denéau							46				0 8 6½	505	"
475	11	Pierre Gagné							81				0 14 11	506	"

No. de référence	No. du Terrier.	NOMS DES CENSITAIRES.	ÉTENDUE DE LA CONCESSION OU DU TERRAIN POSSÉDÉ. FRONT. Arpents.	Perches.	Pieds.	PROFONDEUR. Arpents.	Perches.	Pieds.	SUPERFICIE. Arpents.	Perches.	Pieds.	Emplacements ou Lots à bâtir, ou pour d'autres fins que pour des fins agricoles. VALEUR. £ s. d.	Montant de la Rente Constituée à être payée par le Censitaire. £ s. d.	Voyez référence au bas.
		Concession St. André.— (Suite.)												
476	12	Alexis Poissant							60			.....	0 11 1	
477	13	Do.							50			.....	0 9 3	
478	14	Do.							50			.....	0 9 3	
479	15	Louis Foucrault							35			.....	0 6 5¾	
480	16	Léon Foucrault							10	90		.....	0 2 0½	
		Concession St. Philippe.												
481	1	Dominique Robert							2			.....	0 0 4¾	
482	"	Antoine Chenail							3			.....	0 0 7	
483	2	Ignace Varin							33			.....	0 6 1½	
484	3	François St. Denis							5			.....	0 0 11¼	
485	"	Frs. Xav. Lefebvre							7			.....	0 1 3½	
486	4	Théophile Guérin							4			.....	0 0 9	
487	"	Constant Pâlin							19			.....	0 3 6½	
488	"	Paul St. Denis							1	50		.....	0 0 3½	
489	"	Jean Bte. Langevin							30			.....	0 5 6½	
490	5	Alexis Provost							2	75		.....	0 0 6½	
491	"	Louis Daigneau							16	50		.....	0 3 0½	
492	"	Louis Robert							27			.....	0 5 0	
493	"	Jacob Robert							55			.....	0 10 2¼	
494	6	Pierre Gagné							75			.....	0 13 10¾	
495	"	Joseph Daigneau							38			.....	0 7 0¼	
496	"	Théodore Monet							27			.....	0 5 0	
497	7	Théophile Payant							24			.....	0 4 5½	
498	"	Alexis Poissant							4	50		.....	0 0 9½	
499	"	Paul Demers							12			.....	0 2 2¾	
500	8,9	André Varin							80			.....	0 14 10	
501	8	Paul Beaudin							8	73		.....	0 1 7¾	
502	"	Louis A. Deneau							13	50		.....	0 2 5½	
503	9	—— L'Ecuyer							4			.....	0 0 9	
504	"	Pierre Deneau							48			.....	0 8 10½	
505	"	Michel Langevin							60			.....	0 11 1	
506	"	Jean Bte. Pâlin							60			.....	0 11 1	

No. de référence.	No. du Terrier.	NOMS DES CENSITAIRES.	ETENDUE DE LA CONCESSION OU DU TERRAIN POSSÉDÉ. FRONT. Arpents.	Perches.	Pieds.	PROFONDEUR. Arpents.	Perches.	Pieds.	SUPERFICIE. Arpents.	Perches.	Pieds.	Emplacements ou Lots à bâtir, ou pour d'autres fins que pour des fins agricoles. VALEUR. £ s. d.	Montant de Rente Constituée. £ s. d.
		Concession du Domaine.											
507	1	François Ménard							31	56			0 6
508	2	François Ménard et Narcisse Lussier							31	42			0 5 9
509	3	Marc Desnoyers							30	28			0 5 7
510	4	François Robidoux							29	89			0 5 6
511	5	Antoine Robidoux							25	61			0 4 10
512	6	Simon Lefebvre et Etienne Bouchard							27	35			0 5 1
513	7	Veuve Louis Lanctôt							31	87			0 5 9
514	8	Noel Dupuis							29	25			0 5 5
515	9	Joseph Brosseau							30				0 5 6
516	10	Louis Rougeau							33				0 6 1
517	11	James Fletcher							28	40			0 5 3
518	"	Joseph Brisset							24				0 4 5
519	"	Jean Bte. Lussier							125				1 3 1
520	12	Michel Lussier, fils							125				1 3 1
521	"	Major Michel Lussier							77	60			0 11 4
522	"	Michel Bouchard							10				0 1 10
523	13	François Tremblay							38	87			0 7 2
524	14	Louis Lefrançois							39	56			0 7 3
525	15	Vital Perras							20				0 3 8
526	"	Isaie Normandin							20				0 3 8
527	16	Louis Guertin							39				0 7 2
528	"	Antoine Boulerisse							9	25			0 1 9
529	17	Joseph Boulerisse							10	39			0 1 11
530	"	Médard Boulerisse							10	39			0 1 11
531	"	Jean Bte. Rougeau							10	39			0 1 11
532	18	John Forester, senior							39	70			0 7 4
533	19	Do.							38	18			0 7 1
534	20	Edouard Bruneau							10				0 1 10
535	"	Joseph Pinsoneault							19	61			0 3 8
536	21	Julien Mongeau							58	98			0 10 11
537	22	François Brosseau							23	70			0 4 5
538	23	James Fletcher							25	20			0 4 8
539	24	David Brown							51				0 9 4

No. de référence	No. du Terrier.	NOMS DES CENSITAIRES.	ÉTENDUE DE LA CONCESSION OU DU TERRAIN POSSÉDÉ. FRONT. Arpents.	Perches.	Pieds.	PROFONDEUR. Arpents.	Perches.	Pieds.	SUPERFICIE. Arpents.	Perches.	Pieds.	Emplacements ou Lots à bâtir, ou pour d'autres fins que pour des fins agricoles. VALEUR. £ s. d.	Montant de la Rente Constituée à être payée par le Censitaire. £ s. d.	Voyez référence au bas.
		Concession Sud-Est du Ruisseau Lasaline.												
540	2	Alexis Coupal							28	50			0 5 3	
541	3	Jean Bte. et Frs. Robidoux							17				0 3 1½	
542	4	Médard Vanchestein							18				0 3 3¾	
543	5	François Boissonneau							54				0 10 0	
544	6	Alexis Coupal							14				0 2 7	
545	"	Noël Boissonneau							28				0 5 2	
546	7	Jean Bte. Mongeau							44				0 8 1½	
547	8	Amable Poissant							36				0 6 8	
548	9, 10	Alexandre Vallée, *et al*, (*commué*)							90					
549	11	Julien Isabelle	1	5		20			30				0 5 6½	
550	12	Louis Gagné	1	5		20			30				0 5 6½	
551	13	John Forester							38	18			0 7 0¾	
552	14	David et William Forester							83	25			0 15 6	
553	15	Prospère Robert							50				0 9 3	
554	16	Amable Robert							65				0 12 0¼	
		Concession Nord-Ouest du Ruisseau Lasaline.												
555	1	Isaac Robert							1	1			0 0 2½	
556	2	Julien Ricard							12				0 2 2¾	
557	3	Joseph Ricard							39				0 7 2½	
558	"	Narcisse Ricard							30				0 5 6½	
559	4	Joseph Bourdeau							53	25			0 9 10½	
560	5	Athanase Ricard							39				0 7 2½	
561	6	Veuve Charles Deneau							44	75			0 8 3¾	
562	7	Louis Trudeau							104	50			0 19 4	
563	8	Thomas Quilliam							119				1 2 0½	
564	9	Pierre Cardinal							117				1 1 8	
565	10	Amable Roy							80				0 14 10	
566	11	Constant Cardinal							70				0 12 11½	
567	12	Alexis Coupal							67				0 12 5	
568	13	Amable Roy							54				0 10 0	
569	14	Joseph Boyer							5				0 0 11½	
570	15	Alexis Bizaillon							73	75			0 13 7½	
571	16	Do.							47				0 8 9½	

No. de référence.	No. du Terrier.	NOMS DES CENSITAIRES.	ÉTENDUE DE LA CONCESSION OU DU TERRAIN POSSÉDÉ — FRONT. Arpents.	Perches.	Pieds.	PROFONDEUR. Arpents.	Perches.	Pieds.	SUPERFICIE. Arpents.	Perches.	Pieds.	Emplacements ou Lots à bâtir, ou pour d'autres fins que pour des fins agricoles — VALEUR. £ s. d.	Montant [illegible] £ s. d.
		Concession Nord-Ouest du Ruisseau Lasaline.— (Suite.)											
572	17	Joseph Poupard	...	...	...	...	...	...	57	50	...	.....	0 10 7
573	18	Antoine Gadoua	...	...	...	...	...	...	95	...	...	.....	0 17 6
574	19	François Monta	...	...	...	...	...	...	3	...	...	.....	0 0 7
575	20	Frs. Xav. Bertrand	...	...	...	...	...	...	1	75	...	.....	0 0 3½
576	21	Jean Bte. Gadoua	...	...	...	...	...	...	3	...	...	.....	0 0 7
577	22	Julien Bisson	...	...	...	...	...	...	42	...	...	.....	0 7 9¼
578	"	Propriétaire inconnu	...	...	...	...	...	...	3	...	...	.....	0 0 7
579	23	Joseph Bourdeau	...	...	...	...	...	...	39	...	...	.....	0 7 2½
580	24	Joseph C. Poupard	...	...	...	...	...	...	5	...	...	.....	0 0 11¼
581	25	Veuve Etienne Poissant	...	...	...	...	...	...	14	...	...	.....	0 2 7
582	26	Julien Bisson	...	...	...	...	...	...	27	...	...	.....	0 5 0
583	27	Do.	...	...	...	...	...	...	55	...	...	.....	0 10 2¼
584	28	Louis Bisson	...	...	...	...	...	...	57	...	...	.....	0 10 6½
585	29	Constant Monchamp	...	...	...	...	...	...	34	...	...	.....	0 6 3½
586	30	Toussaint Monchamp	...	...	...	...	...	...	21	7	...	.....	0 3 10½
587	31	Casimir St. Gemme	...	...	...	...	...	...	35	45	...	.....	0 6 5½
588	32	Héritiers Frs. Xav. Laplante	...	...	...	...	...	...	5	...	...	.....	0 0 11¼
589	33	Amable Lefort	...	...	...	...	...	...	1	50	...	.....	0 0 3½
590	"	Gabriel Serre dit St. Jean	...	...	...	...	...	...	1	50	...	.....	0 0 3½
		Concession Sud-Est de la Rivière St. Pierre.											
591	2	Charles Rhéaume	...	...	...	...	...	...	2	...	...	.....	0 0 4¾
592	3	Barnabé Rhéaume	...	...	...	...	...	...	1	...	...	.....	0 0 2½
593	4	Angélique Maurice	...	...	...	...	...	...	27	...	...	.....	0 5 0
594	5	Thomas Quilliam	...	...	...	...	...	...	19	...	...	.....	0 3 8½
595	6	Médard Brisson	1	4	17	...	...	...	13	...	...	.....	0 2 5
596	7	Amable Leclerc	1	4	17	...	...	...	18	60	...	.....	0 3 6½
597	8	Joseph Dubuc	1	...	...	...	...	...	15	65	...	.....	0 2 10½
598	9	Do.	2	...	...	...	...	...	39	55	...	.....	0 7 4
599	10	Octave Brossard	3	...	...	...	...	...	59	55	...	.....	0 11 1
600	11	Léon Godard	1	5	...	...	...	...	24	50	...	.....	0 4 6
601	12	Félicite Beauchamp *et al.*	1	5	...	...	...	...	20	50	...	.....	0 3 10
602	13	Pierre Cardinal	1	1	4	...	...	...	13	...	...	.....	0 2 5
603	14	Luc Desautels	1	8	13½	...	...	...	16	40	...	.....	0 3 0½

No. de référence.	No. du Terrier.	NOMS DES CENSITAIRES.	ÉTENDUE DE LA CONCESSION OU DU TERRAIN POSSÉDÉ. FRONT. Arpents.	Perches.	Pieds.	PROFONDEUR. Arpents.	Perches.	Pieds.	SUPERFICIE. Arpents.	Perches.	Pieds.	Emplacements ou Lots à bâtir, ou pour d'autres fins que pour des fins agricoles. VALEUR. £	s.	d.	Montant de la Rente Constituée à être payée par le Censitaire. £	s.	d.	Voyez référence au Cadastre.
		Concession Sud-Est de la Rivière St. Pierre.—(Suite.)																
604	15	Toussaint Trudeau	3	...	...	...	...	...	12	60	...	.....			0	2	1	
605	16	Célestin Beaudin ou Julien Bisson	...	...	...	...	...	...	3	...	...	.....			0	0	7	
		Village de St. Edouard.																
606		Toussaint Beaudin	...	...	...	...	...	...	1	50	...	350	0	0	0	0	3½	
607		Laurent D. Poissant	...	...	...	...	...	...	...	12	...	75	0	0	0	0	1	
608		Toussaint Beaudin	...	...	...	...	...	...	...	25	...	50	0	0	0	0	1	
609		George Roy Portelance	...	...	...	...	...	...	...	12	...	200	0	0	0	0	1	
610		Julien Gadoua	...	...	...	...	...	...	...	25	...	200	0	0	0	0	1	
611		Denis Serre	...	...	...	...	...	...	...	25	...	200	0	0	0	0	1	
612		Jean Blais	...	...	...	...	...	...	...	25	...	140	0	0	0	0	1	
613		Paul Boire	...	...	...	...	...	...	...	25	...	260	0	0	0	0	1	
614		Dr. L. D. Lafontaine	...	...	...	...	...	...	1	...	...	350	0	0	0	0	2½	
615		Dr. H. de Lamartelière	...	...	...	...	...	...	...	75	...	100	0	0	0	0	1	
616		Jean Louis Yelle	...	...	...	...	...	...	...	25	...	100	0	0	0	0	1	
617		François Gingras	...	...	...	...	...	...	...	50	...	80	0	0	0	0	1	
618		Paul Gagné	...	...	...	...	...	...	...	25	...	125	0	0	0	0	1	
619		Joseph Brisset	...	...	...	...	...	...	...	25	...	300	0	0	0	0	1	
620		Vital Chaperon	...	...	...	...	...	...	...	25	...	50	0	0	0	0	1	
621		Jean Bte. Chaperon	...	...	...	...	...	...	...	25	...	50	0	0	0	0	1	
622		Benjamin Bibaud	...	...	...	...	...	...	...	25	...	200	0	0	0	0	1	
623		Stanislas Crépeau	...	...	...	...	...	...	...	25	...	50	0	0	0	0	1	
624		Zacharie Gadoua	...	...	...	...	...	...	...	25	...	55	0	0	0	0	1	
625		Dame Veuve Lamarre	...	...	...	...	...	...	...	25	...	50	0	0	0	0	1	
626		Hilaire Dupuis	...	...	...	...	...	...	...	25	...	50	0	0	0	0	1	
627		Benjamin Lamagdeleine	...	...	...	...	...	...	...	12	...	175	0	0	0	0	1	
628		Narcisse Auprix	...	...	...	...	...	...	...	25	...	80	0	0	0	0	1	
629		Germain Beloin	...	...	...	...	...	...	...	25	...	80	0	0	0	0	1	
630		Louis Alfred Heil	...	...	...	...	...	...	...	25	...	80	0	0	0	0	1	
631		Charles Dupuis	...	...	...	...	...	...	...	25	...	75	0	0	0	0	1	
632		Vital Robert	...	...	...	...	...	...	...	25	...	50	0	0	0	0	1	
633		Pierre Robert	...	...	...	...	...	...	...	25	...	80	0	0	0	0	1	
634		Jean Bte. Robert	...	...	...	...	...	...	...	25	...	80	0	0	0	0	1	
635		Paul Boire	...	...	...	...	...	...	...	25	...	3	0	0	0	0	1	
636		Louis Malépart	...	...	...	...	...	...	...	25	...	200	0	0	0	0	1	

No. de référence.	No. du Terrier.	NOMS DES CENSITAIRES.	ÉTENDUE DE LA CONCESSION OU DU TERRAIN POSSÉDÉ. FRONT. Arpents.	Perches.	Pieds.	PROFONDEUR. Arpents.	Perches.	Pieds.	SUPERFICIE. Arpents.	Perches.	Pieds.	Emplacements ou Lots à bâtir, ou pour d'autres fins que pour des fins agricoles. VALEUR. £	s.	d.	Montant de la Rente Constituée à être payée par le Censitaire. £	s.	d.
		Village de St. Edouard.—(Suite.)															
637		Louis Heil	...	...	...	...	...	...	....	25	...	80	0	0	0	0	1
638		Jean Blain	...	...	...	...	...	...	....	25	...	200	0	0	0	0	1
639		Les Commissaires d'Ecole	...	...	...	...	...	...	....	25	...	.....			0	0	1
640		La Fabrique de St. Edouard	...	...	...	...	...	...	....	...	...	.....			0	1	6
		St. Michel Archange.															
641		Hubert Létourneau	...	...	...	...	...	...	....	35	...	67	0	0	0	0	1
642		Jean Bte. Vachereau	...	...	...	...	...	...	....	15	...	30	0	0	0	0	1
643		A. A. Trottier	...	...	...	...	...	...	....	35	...	35	0	0	0	0	1
644		Moïse Roy	...	...	...	...	...	...	....	28	...	21	3	4	0	0	1
645		Messire Foisy	...	...	...	...	...	...	....	2	...	4	0	0	0	0	1
646		Herits. Vital Fortin ou Jean Bte. Vachereau	...	...	...	...	...	...	....	25	...	15	0	0	0	0	1
647		Chrysostôme Lefebvre	...	...	...	...	...	...	....	15	...	17	11	8	0	0	1
648		Olivier Bisson	...	...	...	...	...	...	....	15	...	17	11	8	0	0	1
649		François Desautels	...	...	...	...	...	...	....	25	...	10	0	0	0	0	1
650		Constant Pagé, fils	...	...	...	...	...	...	....	12	162	12	0	0	0	0	1
651		Isaac Rémillard	...	...	...	...	...	...	....	25	...	10	0	0	0	0	1
												4462	6	8	194	4	5¼

PROVINCE DU CANADA,
BAS CANADA.

Je, soussigné, HENRY JUDAH, un des commissaires en vertu de l'acte seigneurial de 1854, certifie avoir fait, conformément à la loi, le présent cadastre de la seigneurie de St. George. Et maintenant en procédant à clore, comme je clos finalement, par les présentes, le dit cadastre, je fixe la valeur totale des divers droits et biens lucratifs de la dite seigneurie aux sommes suivantes, savoir :

		$	cts.
1o.	Valeur des cens et rentes		
2o.	Valeur des lods et ventes, lesquels se montent pour la classe des fonds agricoles à une somme de £182 10s. 11d. et pour la classe des emplacements à une somme de £24 7s. 5d. annuellement, formant en tout une somme annuelle de £206 18s. 4d	12948	12
3o.	Valeur des manoir et domaine	13794	42
4o.	Valeur du moulin banal	3000	00
		5000	00
		$34742	54

Le Seigneur n'a droit à aucune autre indemnité, et il n'y a aucuns autres droits ni biens lucratifs à estimer dans cette dite Seigneurie, outre ceux qui apparaissent et qui sont énumérés ci-dessus.

De sorte que la valeur totale de la dite Seigneurie se trouve être de la somme de trente-quatre mille sept cent quarante-deux dollars et cinquante-quatre centins, à laquelle somme je la fixe.

Enfin cette seigneurie est franche et quitte de tous droits et redevances envers la couronne.

Daté le 16 Avril, 1857.

HENY. JUDAH,
Commissaire.

PROVINCE DU CANADA,
BAS CANADA.
DISTRICT DE MONTRÉAL.

Dans la Cour pour la Révision des Cadastres faits en vertu de l'Acte Seigneurial de 1851 et ses amendements.

VENDREDI, le Vingt-huitième jour de Juin, mil huit cent soixante-et-un.

PRÉSENTS :

S. LELIÈVRE,
N. DUMAS,
C. DELAGRAVE, } Ecuyers, Commissaires-Réviseurs.

D'après le jugement de cette cour, rendu ce jour, le présent Cadastre est corrigé, reformé et amendé ainsi qu'il suit, viz :

1o. Une somme annuelle de trois cent soixante piastres est accordée au seigneur de cette seigneurie, comme indemnité pour la perte lui résultant de l'abolition de son droit de banalité et droit exclusif d'avoir des moulins dans sa dite seigneurie.

2o. Quant au surplus des matières et choses contenues dans le présent Cadastre, il est confirmé et maintenu tel que fait, fixé et établi par le commissaire chargé de la confection du dit Cadastre, et tel que le tout apparaît actuellement au dit cadastre.

Et en foi de tout ce que dessus nous avons signé,

S. LELIÈVRE,
N. DUMAS,
C. DELAGRAVE,

Commissaires-Réviseurs.

Province du Canada,
Bas Canada.

Je, soussigné, HENRY JUDAH, un des Commissaires en vertu de l'Acte Seigneurial Refondu, ai fait, en triplicata et conformément à la loi, le présent Cadastre abrégé de la seigneurie de St. George.

Les rentes constituées, payables au Seigneur de cette seigneurie, par les Censitaires d'icelle, et la valeur des droits casuels, pour l'abolition desquels une indemnité est accordée, par le Gouvernement de cette province, au dit seigneur, pour le rachat du droit de lods et ventes, et du droit de banalité, sont celles qui apparaissent au présent Cadastre, tel qu'amendé et corrigé par le jugement de la cour de révision.

Et en foi de tout ce que dessus j'ai signé.

Montréal, 1er Décembre, 1860.

Commissaire sous l'Acte Seigneurial Refondu.

QUÉBEC:
Imprimé par STEWART DERBISHIRE et GEORGE DESBARATS, Imprimeur de Sa Très-Excellente Majesté la Reine.
1861.

No. 111.

CANADA, B. C.

Procédés sous l'Acte Seigneurial de 1854 et ses amendements.

CADASTRE ABRÉGÉ

DE LA

SEIGNEURIE DE ST. JAMES,

POSSÉDÉE PAR JOHN BOSTON, Ecuyer.

Fait le 1er Décembre, 1860, par HENRY JUDAH, Ecuyer, Commissaire.

ERRATA.

No. de référence.		Nature de l'Erreur.		
93	Nom.....	*au lieu de* Médard.....	*lisez*	Ménard

No. de référence	No. du Terrier.	NOMS DES CENSITAIRES.	ÉTENDUE DE LA CONCESSION OU DU TERRAIN POSSÉDÉ. FRONT. Arpents.	Perches.	Pieds.	PROFONDEUR. Arpents.	Perches.	Pieds.	SUPERFICIE. Arpents.	Perches.	Pieds.	Emplacements ou Lots à bâtir, ou pour d'autres fins que pour des fins agricoles. VALEUR. £ s. d.	Montant de la Rente Constituée à être payée par le Censitaire. £ s. d.	Voyez référence au bas.
		Concession St. Patrice.												
1	3	Laurent Aubry	1	5		1	5		2	25			0 1 8	
2	4	Etienne Aubry							4	20			0 2 2¾	
3	5	Do.							6	50			0 2 9½	
4	6	Frs. Xav. Durivage	2			10			20				0 6 7½	
5	7	Antoine Legault	3			15	2		48	60			0 14 5½	
6	8	Michel Dupuis	5			19	5		97	50			1 8 2	
7	9	Luc Perrier	2			24			48				0 15 4¼	
8	10	Bénoni Verdon	2	4		22	4		56				0 17 7	
9	11	Gabriel Lamagdeleine	1	5		22	7	12	34	15			0 11 6¼	
10	"	Narcisse Lamagdeleine	1	5		22	7	12	34	15			0 11 6¼	
11	12	Luc Ovide Aubry	2	5		22	4		56				0 17 7	
12	13,14, 15	Luc Verdon							89	90			1 7 0	
13	16	Louis Prévost							42				0 13 8¼	
14	17	Charles Desnoyers							56	50			0 17 8	
15	18	François Ménard							42				0 13 8¼	
16	19	Do.							42				0 13 8¼	
17	"	Jean Bte. Rougeau							30				0 10 4	
18	20	Frs. Xav. Durivage							60	16			0 18 8¾	
19	21	Joseph Brisson							30				0 10 4	
20	22	Peter Crawley							37	50			0 12 4¾	
21	23	Do.							37	50			0 12 4¾	
22	"	François Laverdière							60				0 18 8	
23	24	Jean Bte. Rougeau							75	50			1 3 0	
24	25	Joseph Lefebvre							63				0 19 6	
25	26	Amable Dupuis							61				0 18 11½	
26	"	Julien Senécal	1			2			2				0 2 6¾	
27	"	Héritiers St. Antoine	1			2			2				0 2 6¾	
28	"	Thomas Kelly							26				0 9 3	
29	27	James Dean							45	50			0 14 8½	
30	"	John Dean							45	75			0 14 9	
31	28	Denis Henessey							16				0 18 11½	
32	"	Patrick Mahady							50				0 15 11	
33	29	Daniel Queen	3			15			45				0 14 6½	
34	"	Patrick Mahady	3			15			43	24	162		0 14 0½	
35	30	Patrick Kelly	3			30			90				1 7 0	

1 *St. James.*

lisez Ménard

No. de référence.	No. du Terrier.	NOMS DES CENSITAIRES.	ÉTENDUE DE LA CONCESSION OU DU TERRAIN POSSÉDÉ — FRONT. Arpents.	Perches.	PROFONDEUR Arpents.	Perches.	Pieds.	SUPERFICIE. Arpents.	Perches.	Pieds.	Emplacements ou Lots à bâtir, ou pour d'autres fins que pour des fins agricoles. VALEUR £ s. d.	Montant de Rente Constituée à être payé par le Cens. £ s. d.
		Concession St. Patrice.— (Suite.)										
36	31	Charles Moran						87				1 6 2
37	"	William Dunn						3				0 2 10
38	32	John McVey	3		15			48	30			0 15 5
39	"	Michael Bilbo	3		15			42	4	81		0 13 9
40	33	James Jourdain	3		30			90				1 7 0
41	34	Louis Boyer						40				0 13 1½
42	"	Pierre Boyer						20				0 7 0½
43	"	Théophile Robert						30				0 10 3
44	"	Jane McGingin						43	50			0 14 0½
45	"	Germain Beloin						43				0 13 11¼
46	35	James Dowley						19	50			0 7 3½
47	36	Pierre Barré						49				0 15 7½
48	37	Samuel White	3		10			30				0 10 4
49	"	Toussaint Boyer	3		5			15				0 6 2¼
50	"	Théodore Prévost	3		5			15				0 6 2¼
51	38	John McBride						38				0 12 7½
52	"	Charles Lemieux						45				0 14 6½
53	39	Jean Bte. Barré	3		30			90				1 7 0
54	40	Pierre Gagné	3		30			90				1 7 0
55	41	Antoine Bisson						93				1 7 10
56	42	François Barré						129				1 17 10
57	"	George Busby						110	5			1 12 7½
58	43	Joseph Dumouchel						114				1 13 8
59	"	James Knight						3				0 3 1¾
60	44	John Woods						80	36			1 4 4¾
61	45	Edward McGinley						93	3			1 7 9½
62	46	Daniel McGarvey						52	37			0 16 6½
63	47	Thomas Whaling						38	12			0 12 7¾
64	48	James McGrale						17				0 6 9
65	49	Do.						17				0 6 9
66	50	Samuel Moore						23	8			0 8 5
67	200	Bernard Reilley						2	50			0 2 8½
68	193	Etienne Aubry						17				0 4 7
69	194	Laurent Aubry						18	95			0 4 11½
70	195	François Cusson						3				0 2 10¼

No. de référence.	No. du Terrier.	NOMS DES CENSITAIRES.	ÉTENDUE DE LA CONCESSION OU DU TERRAIN POSSÉDÉ. FRONT. Arpents.	Perches.	Pieds.	PROFONDEUR. Arpents.	Perches.	Pieds.	SUPERFICIE. Arpents.	Perches.	Pieds.	Emplacements ou Lots à bâtir, ou pour d'autres fins que pour des fins agricoles. VALEUR. £ s. d.	Montant de la Rente Constituée à être payée par le Censitaire. £ s. d.	Voyez référence au bas.
		Concession St. Patrice.— (Suite.)												
71	195	Joseph Robert							2	50			0 2 8½	
72	"	Narcisse Durivage							5	45			0 2 2¾	
73	51	Amable Dupuis							10				0 3 9½	
74	52	Julien Monet							10				0 3 9½	
75	53	Jean Bte. Chicotte							15				0 5 3¼	
76	54	Ignace Robert							12	50			0 4 6	
77	"	Toussaint Caillé		5		14			7				0 2 11½	
78	55	François Senécal							11				0 4 1	
79	"	Louis Lamagdeleine							12				0 4 4¼	
80	"	Vital Galarneau							2	90			0 2 10½	
81	56	Luc Verdon	3			20			60				0 18 8	
82	57	François Ménard							30	22			0 10 4½	
83	58	Joseph Galarneau							50				0 15 11	
84	"	Louis Dupuis							40				0 13 1	
85	59	Jean Bte. Lebeau							16		40		0 6 6½	
86	60	Do.							16		40		0 6 6½	
87	"	Antoine Robert							20	40			0 7 8	
88	61	Joseph Rougeau							30	55			0 10 5	
89	"	Joseph Rougeau, fils							1	25			0 2 4¼	
90	62	André Prévost, fils							25				0 8 11¼	
91	"	Julien Mérard							20				0 7 6½	
92	63	André Prévost, fils							25				0 8 11¼	
93	"	Julien Médard							20				0 7 6½	
94	"	Bénoni Verdon							80				1 4 3	
95	64	Ignace Dupuis							32	52			0 11 0½	
96	"	Joseph Gauthier							30	86			0 10 6½	
97	65	Pierre Poupard							32				0 10 10¾	
98	"	François Richard							2				0 2 6¾	
99	66	François Senécal							31				0 10 7	
100	67	James Dean							34				0 11 5	
101	"	William Irwin							1	75			0 2 5¼	
102	68	George White							38	25			0 12 8	
103	"	Richard White							38	25			0 12 8	
104	69	Julien Lefebvre	3			30			90				1 7 0½	
105	70	Patrick Hogan							77	35			1 3 6	

1* *St. James.*

No. de référence.	No. du Terrier.	NOMS DES CENSITAIRES.	ÉTENDUE DE LA CONCESSION OU DU TERRAIN POSSÉDÉ. FRONT. Arpents.	Perches.	Pieds.	PROFONDEUR. Arpents.	Perches	Pieds.	SUPERFICIE. Arpents.	Perches.	Pieds.	Emplacements ou Lots à bâtir, ou pour d'autres fins que pour des fins agricoles. VALEUR. £ s. d.	Montant de la Rente Constituée à être payée par le Censitaire. £ s. d.
		Concession St. Patrice.— (Suite.)											
106	71	William Woods							51				0 16 2
107	"	James Redman							49	13			0 15 7
108	72	William McCaffrey							52	3			0 16 5
109	73	Louis Livernois							53				0 16 9
110	"	Do.							53				0 16 9
111	74	Michael Lynch							52				0 16 5
112	75	Owen Barney							71	25			1 1 10
113	"	Robert Patterson							35	75			0 11 11
114	"	Louis Perras							35	75			0 11 11
115	76	John Lynch							63	58			0 19 7
116	77	James Dowley							68				1 0 10
117	78	Thomas McGingin							62				0 19 1
118	79	Peter McGringan							62	50			0 19 3
119	"	John McGingin							62	50			0 19 3
120	80	Edward Murray							107				1 11 8
121	81	Ross McCabe							77				1 3 4
122	83	Robert Morisson							67	93			1 0 10
		Concession St. Jean.											
123	112	James Pritchard							51				0 16 2
124	113	Robert Douglass							33				0 7 2
125	"	François Gibeau							16	16			0 6 6
126	114	Jean Bte. Rouville	3			20			60				0 18 8
127	115	Moise Giroux	2			20			40				0 13 1
128	"	Pierre Giroux	1			20			20				0 7 6
129	116	Michel Daigneau	3			20			60				0 18 8
130	117	Hugh Hoy	5			20			100				1 9 10
131	118	Phillips Atkins	4			20			80				1 4 3
		Concession Ste. Marguerite.											
132	84	Moise Monbleau	3			20			60				0 18 8
133	85	Isaïe Roy	3			20	5	3	61	60			0 19 2
134	86	William Douglass	3			20	5	6	61				0 19 0
135	87	Laurent Regnault	3			20			60				0 18 8
136	88	John Storck	3			20			60				0 18 8
137	89	Do.	3			20			60				0 18 8

No. de référence.	No. du Terrier.	NOMS DES CENSITAIRES.	ETENDUE DE LA CONCESSION OU DU TERRAIN POSSÉDÉ. FRONT. Arpents	Perches	Pieds.	PROFONDEUR Arpents	Perches	Pieds.	SUPERFICIE. Arpents	Perches	Pieds.	Emplacements ou Lots à bâtir, ou pour d'autres fins que pour des fins agricoles. VALEUR. £ s. d.	Montant de la Rente Constituée à être payée par le Censitaire. £ s. d.	Voyez référence au Last.
		Concession Ste. Marguerite.—(Suite.)												
138	90	Julien Raymond							44				0 14 2½	
139	91	Joseph Scott							57				0 17 10	
140	92	William Edward							55	95			0 17 7	
141	93	Julien Boyer	1	5	20				30				0 10 4	
142	"	Amable Bizaillon	1	5	20				30				0 10 4	
143	94	Norbert Belle	1	5	20	9	1		31	46			0 10 8½	
144	"	Julien Bétournay	1	5	20	9	1		31	46			0 10 8½	
145	95	James Doogan							24				0 8 8	
146	"	Toussaint Bétournay	1		20				20				0 7 6½	
147	97	François Patenaude							41	40			0 13 5¼	
148	98	Do.							45				0 14 6¾	
149	99	Michel Dussault							65				1 0 0¼	
150	100	Julien Patenaude							69	52			1 1 5½	
151	101.102	Joseph Beaudin							141				2 1 10	
152	103	Louis Perras	4		20				80				1 4 3	
153	104	Do.	4		20				80				1 4 3	
154	105	Do.	4	5	20				90				1 7 0½	
155	106	Narcisse Boutin	4	5	20				90				1 7 0½	
156	107	Norbert Belle	2	2	9	20			45				0 14 6¾	
157	"	Isidore Belle	2	2	9	20			45				0 14 6¾	
158	108	Louis Bélanger	2	2	9	20			45				0 14 6¾	
159	"	Pierre Patenaude	2	2	9	20			45				0 14 6¾	
160	109	William McCulloch	1	5		20			9				1 7 0½	
161	202	John Kilgour											0 3 4¾	
162	204	Marshall Hall								50			0 2 1¾	
163	"	George McGowan							2				0 2 6¾	
164	205	Louis Perras							720				10 2 11½	
		Concession Content.												
165	120	John McDonnell							62	50			0 19 5	
166	121	Michael Mahady							75	83			1 4 0½	
167	122	Charles Guérin	3		20				60				0 18 8	
168	"	John Fitzgibbon	3		20				60				0 18 8	
169	123	Mary Madden	2		20				40	83			0 13 3¼	
170	124	John Halfpenny							70	83			1 1 9	

No. de référence	No. du Terrier.	NOMS DES CENSITAIRES.	ÉTENDUE DE LA CONCESSION OU DU TERRAIN POSSÉDÉ — FRONT. Arpents	Perches	Pieds.	PROFONDEUR. Arpents	Perches	Pieds.	SUPERFICIE. Arpents	Perches carrés	Pieds.	Emplacements ou Lots à bâtir, ou pour d'autres fins que pour des fins agricoles. VALEUR. £ s. d.	Montant de la Rente Constituée à être payée par le Censitaire. £ s. d.
		Concession Contenl.—(Suite.)											
171	124	Patrick Halfpenny							70	83			1 1 8
172	125	Thomas Halfpenny							70	83			1 1 9
173	126	Joseph McConvilt							75				1 3 7
174	127	Médard Robert							36				0 12 8
175	"	William White							36				0 12 8
		Concession St. François.											
176	128	Pierre Ménard							53				0 15 11
177	129	Thomas Cullen							42				0 13 8
178	"	Denis McNelly							42				0 13 8
179	130	James Cowie							106	56			1 11 8
180	131	Thomas Cowie							134	56			1 19 4
181	132	Thomas Davidson							54	50			0 17 1
182	"	William Brook							56				0 17 7
183	133	Patrick Savage							112	25			1 13 3
184	134, 135	Richard Stringer							123	95			1 16 5
185	196, 198	Patrick Savage							65	85			1 0 2
186	196	Veuve McAllister							5	20			0 3 6
187	197	John McGrath							28	42			0 9 10
		Concession St. Patrice.											
188	135	Joseph Raymond							37	41			0 12 5
189	137	Joachim Laplante							16	20			0 6 6
190	138	Joseph Poissant							17	85			0 6 11
191	139	Julien Raymond							23	90			0 8 8
192	140	John Mahady							18	45			0 7 1½
		Concession St. Barthélémi.											
193	145	Louis Richard							10	50			0 4 10½
194	146	Joseph Prévost							16				0 6 5½
195	147	Joseph Richard							7	92			0 4 ½
196	149	Louis Surprenant							8	18			0 4 3½
197	150	Ignace Boulerisse							16	26			0 6 6½
198	151	Antoine Chenail							17	3			0 6 10
199	152	Simon Dagenais							17	50			0 6 11½
200	153	Ambroise Bombardier							18	50			0 7 1½
201	154	Joseph Nicolas							23				0 8 5
													£154 6 5

PROVINCE DU CANADA,
BAS CANADA.

Je, soussigné, HENRY JUDAH, un des Commissaires en vertu de l'Acte Seigneurial de 1854, certifie avoir fait, conformément à la loi, le présent Cadastre de la Seigneurie de St. James. Et maintenant, en procédant à clore, comme je clos finalement, par les présentes, le dit Cadastre, je fixe la valeur totale des divers droits et biens lucratifs de la dite Seigneurie aux sommes suivantes, viz :

	$	cts.
1o. Valeur des cens et rentes	10238	04
2o. Valeur des lods et ventes, lesquels se montent à une somme annuelle de £101 4s. 9¼d. courant	6749	16
3o. Valeur des terres non concédées	16515	00
	$33552	20

Le seigneur n'a droit à aucune autre indemnité, et il n'y a aucuns autres droits ni biens lucratifs à estimer dans cette dite seigneurie, outre ceux qui apparaissent et qui sont énumérés ci-dessus.

De sorte que la valeur totale de la dite Seigneurie se trouve être de la somme de trente-trois mille cinq cent cinquante-deux dollars et vingt centins, à laquelle somme je la fixe.

Daté le 17 Avril, 1857.

HENY. JUDAH,
Commissaire.

PROVINCE DU CANADA,
BAS CANADA.
DISTRICT DE MONTRÉAL.

Dans la Cour pour la révision des Cadastres faits en vertu de l'Acte Seigneurial de 1854 et ses amendements.

MERCREDI, le Vingt-neuvième jour de Mai, mil huit cent soixante-et-un.

PRÉSENTS :

S. LELIÈVRE,
N. DUMAS,
C. DELAGRAVE, } Ecuyers, Commissaires-Réviseurs.

D'après le jugement de cette cour, rendu ce jour, John Boston, écuyer, seigneur de cette seigneurie, est renvoyé des conclusions par lui prises dans sa requête, demandant la révision du présent cadastre ; et le dit cadastre est confirmé et maintenu en son entier, tel que fait et complété par le commissaire chargé de sa confection, et tel que le tout apparait actuellement au dit cadastre.

Et en foi de tout ce que dessus nous avons signé,

S. LELIÈVRE,
N. DUMAS,
C. DELAGRAVE,

Commissaires-Réviseurs.

Province du Canada,
Bas Canada.

Je, soussigné, HENRY JUDAH, un des Commissaires en vertu de l'Acte Seigneurial Refondu, ai fait en triplicata, et conformément à la loi, le présent Cadastre abrégé de la seigneurie de St. James.

Les rentes constituées, payables au seigneur de cette seigneurie, par les Censitaires d'icelle, et la valeur des droits casuels, pour l'abolition desquels une indemnité est accordée, par le Gouvernement de cette province, au dit seigneur, pour le rachat du droit de lods et ventes, sont celles qui apparaissent au présent Cadastre.

Et en foi de tout ce que dessus j'ai signé.

Montréal, 1er Décembre, 1860.

Commissaire sous l'Acte Seigneurial Refondu.

QUÉBEC:
Imprimé par STEWART DERBISHIRE et GEORGE DESBARATS, Imprimeur de Sa Très-Excellente Majesté la Reine.
1861.

No. 112.

CANADA, B. C.

Procédés sous l'Acte Seigneurial de 1854 et ses amendements.

CADASTRE ABRÉGÉ

DE LA

SEIGNEURIE DE ST. MICHEL ET LA TRINITÉ,

POSSÉDÉE PAR AIMÉ MASSUE, Ecuyer.

Fa[illegible]24 Janvier, 1861, par HENRY JUDAH, Ecuyer, Commissaire.

ERRATA.

No. de référence.	Nature de l'Erreur.								
131	Rente Constituée.....	*au lieu de*	£0	0	0.....	*lisez*	£0	0	1

No. de réserve.	No. du Terrier.	NOMS DES CENSITAIRES.	ÉTENDUE DE LA CONCESSION OU DU TERRAIN POSSÉDÉ. FRONT. Arpents.	Perches.	Pieds.	PROFONDEUR. Arpents.	Perches.	Pieds.	SUPERFICIE. Arpents.	Perches.	Pieds.	Emplacements ou Lots à bâtir, ou pour d'autres fins que pour des fins agricoles. VALEUR. £ s. d.	Montant de la Rente Constituée à être payée par le Censitaire. £ s. d.	Voyez remarque au bas.
		Première Concession. Isle Bellegarde.												
1	1	Joachim Messier	...	...	...	...	...	...	13	12	...	.....	0 4 10½	
		Isle Deslauriers.												
2	2	Louis Miller	...	...	...	...	...	...	....	96	...	.....	0 0 4½	
3	3	Charles Monjeau	5	...	...	1 3	6 7	.	13	25	...	.....	0 4 10½	
4	4	Charles Petit	2	...	...	3 4	7 4	.	8	10	...	.....	0 3 0½	
5	5	Antoine Brodeur	1	2	...	4	3	9	5	22	...	.....	0 1 11	
6	6	Auguste Dalpé	1	2	...	4	2	...	5	4	...	.....	0 1 10½	
7	7	Do.	1	2	...	3	7	9	4	50	...	.....	0 1 8½	
8	8	Do.	1	5	...	3	...	9	4	50	...	.....	0 1 8½	
9	9	Antoine Brodeur	...	...	...	...	...	...	3	24	...	.....	0 1 3½	
		Grande Côte.												
10	10	Simon Chagnon	1	5	4	15	5	...	23	59	144	.....	0 2 1	
11	11	Sylvain Chagnon	1	5	...	9	5	...	14	25	...	.....	0 1 3	
12	12	Pierre Provost	1	5	...	8	5	...	12	75	...	.....	0 1 1½	
13	13	Sylvain Chagnon	1	9	1	33	2	...	62	58	144	.....	0 5 7	
14	14	Hubert Bissonnet	...	...	...	...	...	...	....	32	...	20 13 4	0 0 0½	
15	15	François Bertrand	4	...	...	...	...	...	88	13	213	.....	0 7 4½	
16	16	Joachim Messier	...	...	...	...	...	...	12	...	...	.....	0 1 1½	
17	17	Do.	...	...	...	...	...	...	66	55	...	.....	0 5 10½	
18	18	Pierre Provost	2	5	...	30	...	...	75	...	...	.....	0 6 8	
19	19	Pierre Boucher et son épouse.	1 1	5 5	5 .	30	...	...	45	41	216	.....	0 2 7	
20	20	Joachim Messier	2	1	...	30	4	9	63	94	162	.....	0 3 8	
21	21	Héritiers Charles Lacoste	1	7	9	31	4	...	54	77	162	.....	0 5 2½	
22	22	Do.	2	...	14	31	4	...	65	3	144	.....	0 8 9	
23	23	François X. Messier	1	7	9	25	1	...	43	92	162	.....	0 3 11	
24	24	Charles Messier	3	...	...	30	...	...	90	...	...	.....	0 11 8	1
25	25	François X. Messier	2	...	...	30	...	...	60	...	...	.....	0 7 10	2
26	25	Joachim Messier	2	...	3	30	...	...	60	50	...	.....	0 7 10	
27		Do. (*droit de commune*)	...	...	...	...	...	...	....	...	...	.....	.....	3
28	26	Louis Fontaine	3	9	15	30	...	...	119	50	...	.....	0 15 0	
29		Do. (*droit de commune*)	...	...	...	...	...	...	....	...	...	.....	.....	4
30	27	François Jarrêt	2	...	3	30	...	...	60	50	...	.....	0 7 10	5

lisez £0 0 1

1 *St. Michel et la Trinité. No.* 112.

No. de référence.	No. du Terrier.	NOMS DES CENSITAIRES.	ÉTENDUE DE LA CONCESSION OU DU TERRAIN POSSÉDÉ. FRONT. Arpents.	Perches.	Pi. ds.	PROFONDEUR. Arpents.	Perches.	Pieds.	SUPERFICIE. Arpents.	Perches.	Pieds.	Emplacements ou Lots à bâtir, ou pour d'autres fins que pour des fins agricoles. VALEUR. £ s. d.	Montant de la Rente Constituée à être payée par le Censitaire £ s. d.	Remarques.
		Première Concession. Grande Côte.—(Suite.)												
31	28	Jean Bte. Lozeau	3			30			90				0 11 9	6
32	29	Antoine Decelles	4		9				105				0 13 6½	
33		Do. (*droit de commune*)												
34	30	Bruno Comptoir												
35	31	Charles Petit	4			4	5		18			50 0 0	0 0 0½	
36	32	Auguste Dalpé	2		16½	29	4		58	80	162		0 1 8	
37	33	Do.											0 5 0	
38	34	Charles Monjeau	1	7	9	6	2		9	85				5
39		Do.											0 0 11½	
40	35	Hypolite Dalpé												9
41	36	Louis Miller								97	234	166 13 4	0 0 1	
42	37	Charles Foisy							3	50			0 0 1½	
43	38	David Cardin							1			16 13 4	0 0 0½	
44	39	Antoine Brodeur							29	50			0 0 0½	
45	40	Alexis Brodeur et Prime Brodeur							81	7	81		0 7 2	
46	41	Jean Bte. Monjeau												10
47	42	Antoine Brodeur												11
48	43	Do.	2			26	1		52	20				12
49	44	Do.											0 4 7½	
50	45	Do.												13
51	46	Do.	3			24	6		73	80			0 6 7	
52	47	Do.							68	85			0 0 1½	
53	48	Camille Brodeur							35	23			0 3 1½	
54	49	L. H. Massüe							2	79	30		0 0 3½	
55	50	Do.							6	30			0 2 11	
56	51	Do.	5		4½	20			100	50			0 10 11	
57	52	Aimé Massüe	3		20	20			13	67	252		0 1 3	
		et de-là	8			2			76					
58	53	Do.	2	5		12		13½						
		et de-là	1	7	15		5		31	7	299			
59	54	Do. (*Domaine*)												
60	55	Louis Cardin		5		4			2					14
61	56	Hyacinthe Desrochers											0 0 2½	
62	57	J. Bte. Monjeau et Ls. Cardin									9135	37 10 0	0 0 1	
63	58	Do.							108	9	108		0 9 5	
									62	46			0 3 8½	

No. de référence.	No. du Terrier.	NOMS DES CENSITAIRES.	ÉTENDUE DE LA CONCESSION OU DU TERRAIN POSSÉDÉ. FRONT. Arpents.	Perches.	Pieds.	PROFONDEUR. Arpents.	Perches.	Pieds.	SUPERFICIE. Arpents.	Perches.	Pieds.	Emplacements ou Lots à bâtir, ou pour d'autres fins que pour des fins agricoles. VALEUR. £ s. d.	Montant de la Rente Constituée à être payée par le Censitaire. £ s. d.	Voyez référence au bas.
		Première Concession. Grande Côte.—(Suite.)												
64	59	Jean Bte. Monjeau	...	...	...	...	...	...	19	57	162	.....	0 0 0½	
65	60	Ve. et héritiers J. Bte. Chagnon	...	...	...	...	...	...	6	70	...	.....	0 0 6½	
66	61	Joseph Collet	...	...	...	...	...	...	1	50	...	50 0 0	0 10 0	
67	62	Aimé Massüe	...	...	...	...	...	...	....	...	...	.....	.....	
68	63	A. T. C. Brodeur	...	...	...	...	...	...	....	90	162	125 0 0	0 0 1½	
69	64	Pierre Bourgeois	...	...	...	...	...	...	....	...	3900	50 0 0	0 0 1	
		Seconde Concession, ou Petite Prairie.												
70	65	Amable Savaria	2	...	...	6	6	9	28	50	...	.....	0 2 5½	
		et de-là	4	...	...	3	8	...						
71	66	[illegible] Geoffrion	3	3	10½	13	9	...	46	78	27	.....	0 3 4	
72	67	[illegible]ois X. Beauchemin	...	...	...	...	...	...	94	59	...	.....	0 8 4	
73	68	Etienne Ayette, Malo	...	...	...	...	...	...	99	98	216	.....	0 8 10½	
74	69	Joachim Messier	...	...	...	...	...	...	16	43	243	.....	0 0 10½	
75	70	Christophe Bousquet	...	...	...	...	...	...	16	43	243	.....	0 0 10½	
76	71	Jacques et Michel Cadieux	1	5	...	82	2	...	120	80	...	.....	0 0 3	
77	72	Joseph Dalpé	...	...	...	...	...	...	2	40	...	33 6 8	0 0 2	
78	73	Christophe Collet	1	5	...	83	2	...	124	80	...	.....	0 6 5½	
79	74	François X. Cadieux	2	...	...	59	3	9	118	50	...	.....	0 10 5	
80	75	Ve. et hérits. Ls. Beauregard	1	6	13	6	7	4½	11	24	234	.....	0 1 0	
81	76	Pierre et Etienne Ayet	2	...	6	7	7	4½	15	70	303	.....	0 1 4½	
82	77	François Cadieux	2	1	...	50	...	...	105	...	...	.....	0 9 3	
83	78	Ve. et hérits. Ls. Beauregard	...	...	...	...	...	...	....	...	...	.....	.....	15
84	79	Joseph Ayette, Malo	...	...	...	...	...	...	....	...	...	.....	.....	15
85	80	Pierre Provost	...	...	...	...	...	...	....	...	...	.....	.....	15
86	81	Jean Bte. et Jos. Petit, et J. L. de Martigny	...	...	...	...	...	...	....	...	...	.....	.....	15
87	82	Etienne Ayet	1	...	...	24	...	...	24	...	...	.....	0 2 2	
88	83	Pierre Ayette	1	...	...	24	7	9	24	75	...	.....	0 2 2½	
89	84	Do.	1	5	...	24	...	...	36	...	...	.....	0 2 7½	
90	85	Et. Joseph Ayet, fils d'Etienne	1	5	...	24	...	...	36	...	...	.....	0 2 7½	
91	85½	Jean Bte. Aubertin	...	...	...	...	...	...	1	...	...	100 0 0	0 0 1½	
92	86	Charles Petit	3	...	...	30	...	...	90	...	...	.....	0 7 6	
93	87	Paschal et Jean Bte. Jarret	3	...	...	30	...	...	90	...	...	.....	0 7 8	
94	88	Eugène Brunelle	3	...	...	30	...	...	90	...	...	.....	0 6 3	

No. de réference.	No. du Terrier.	NOMS DES CENSITAIRES.	ÉTENDUE DE LA CONCESSION OU DU TERRAIN POSSÉDÉ. FRONT. Arpents.	Perches.	Pieds.	PROFONDEUR. Arpents.	Perches.	Pieds.	SUPERFICIE. Arpents.	Perches.	Pieds.	Emplacements ou Lots à bâtir, ou pour d'autres fins que pour des fins agricoles. VALEUR. £ s. d.	Montant de la Rente Constituée à être payée par le Censitaire. £ s. d.
		Seconde Concession ou Petite Prairie.—(Suite.)											
95	89	Antoine Brodeur	3		6	30			91				0 8 1
96	90	L. H. Massüe	3			30			90				0 7 11½
97	91	Aimé Massüe	3			31	2	9	93	45			
98	92	Louis Chaput											
99	93	Simon Brien Desrochers	1	9	15	31	7	9	62	97	27		0 5 6½
100	94	Camille Brodeur	2		3	29			58	48	108		0 0 0
101	95	Do.											
102	96	Do.	1			32	5		32	50			
103	97	F. X. Blenchard								85		25 0 0	0 2 10½
104	98	Romain Bertrand								21		41 13 4	0 0 1
105	99	F. Xavier Jodoin	1			32	5		32	50			0 0 1
106	100	Do.		9	15	32	5		31	95	270		0 0 0½
107	101	François X. Blenchard								69		33 6 8	0 3 0
108	102	François Xavier Jodoin	2		9	31	1		65	80	162		0 0 1
109	103	Jacques Bréard							37	19	101		0 0 1
110	104	Théophile Girard, (*au bout*)							1	75		83 6 8	0 3 3½
111	105	François Petit							36	64			0 0 3
112	106	F. Xavier Petit							2	28	270	62 10 0	0 3 3½
113	107	Louis Dupré							22	21	162		0 0 3
114	108	Veuve Joachim Petit								25		25 0 0	0 2 0
115	109	Louis Paré								25		50 0 0	0 0 0½
116	110	Jean Bte. Phily								25		50 0 0	0 0 0½
117	111	Janvier Brodeur								25		8 6 8	0 0 0½
118	112	Louis Hébert	3			30	5	9	88	10	288		0 7 10
119	113	Jacques Jodoin (au bout)								19	162	33 6 8	0 0 1
120	114	Louis Dupré							1			62 10 0	0 0 1½
121	115	Paul Collet							1			41 13 4	0 0 1½
122	116	Abraham Ayet, Malo								75		29 3 4	0 0 1
123	117	Michel Ayet, Malo								75		33 6 8	0 0 1
124	118	Joseph Léon Beauchamp	1			30	5	9	115	13	270		0 9 10½
125	119	J. Bte. Charbonnea								90		62 10 0	0 0 1
126	120	Jean Louis Collet								90		50 0 0	0 0 1
127	121	Joseph Lavigne								35		37 10 0	0 0 1
128	122	Augustin Charbonneau								25	90	12 10 0	0 0 1
129	123	Joseph Brunelle							1	1		12 10 0	0 0 1½

No. de réference.	No. du Terrier.	NOMS DES CENSITAIRES.	ÉTENDUE DE LA CONCESSION OU DU TERRAIN POSSÉDÉ. FRONT. Arpents	Perches.	Pieds.	PROFONDEUR Arpents	Perches	Pieds.	SUPERFICIE. Arpents	Perches.	Pieds	Emplacements ou Lots à bâtir, ou pour d'autres fins que pour des fins agricoles. VALEUR. £ s. d.	Montant de la Rente Constituée à être payée par le Censitaire. £ s. d.	Voyez référence au bas
		Seconde Concession ou Petite Prairie.—(Suite.)												
130	124	Aimé Massüe	...	...		...	...		...	...		.....	.....	18
131	125	Charles Brodeur	...	...		...	...		....	9	...	12 10 0	.....	
132	126	L. A. T. C. Brodeur	2	.....		30	.....		60	.....		.....	0 5 4	
133	127	Aimé Massüe (au bout)	...	...		...	...		...	...		.....	.....	19
134	128	L. A. T. C. Brodeur	2	.....		30	1	9	60	30	...	.....	0 5 4	
135	129	Marc A. Girard	...	...		...	...		77	.....		.....	0 6 2½	
136	130	Abraham Richard	2	.....		32	.....		64	.....		.....	0 5 8	
137	131	Félix Lussier	2	.....		12	.....		24	.....		.....	0 2 1½	
138	132	Do.	...	...		...	...		76	65	81	.....	0 0 2	
139	133	L'Evêque ou la Fabrique de Varennes	...	...		...	...		21	62	81	.....	0 1 11½	
		Troisième Concession ou Picardie.												
140	134	Pierre Geoffrion	...	...		...	...		44	10	...	.....	0 4 0½	
141	135	Jacques et Michel Cadieux	...	...		...	...		82	10	...	.....	0 4 4	
142		Do. (Con. au No. 71)	...	...		...	...		...	...		.....	.....	
143		C. Collet (au No. 73)	...	...		..	...		...	...		.....	.....	
144		Frs. Cadieux (au Nos. 74, 77)	...	...		...	...		...	...		.....	.....	
145		Joseph Ayet, Malo, (No. 79)	...	...		...	...		...	...		.....	.....	15
146	136	Charles Lussier	...	...		...	...		...	...		.....	.....	
147	137	Do.	...	...		...	...		45	25	216	.....	0 4 2½	
148	138	Louis A. Petit Beauchemin	2	5	...	31	8	9	79	62	162	.....	0 8 0	
149	139	Amable Lozeau	1	.....		64	.....		64	.....		.....	0 0 10	
150	140	Pierre Beauregard et son epouse	2	.....		64	9	9	129	90	...	.....	0 1 8	
151	141	F. Xavier Brunelle	3	.....		30	.....		90	.....		.....	0 7 8½	
152	142	Pierre Beauregard et son épouse	...	...		...	...		33	57	63	.....	0 3 0½	
153	143	Louis A. Petit Beauchemin	....	9	10½	23	.....		22	4	54	.....	0 2 0	
154	144	F. Xavier Brunelle	1	1	10	30	.....		33	16	216	.....	0 3 0	
155	145	F. Xav. Petit dit Beauchemin	2	9	14	30	.....		89	33	108	.....	0 13 7	
156	146	Pierre Geoffrion	3	.....		35	1	9	105	45	...	.....	0 0 5	
157	147	Charles Langlois	...	...		...	...		...	...		.....	.....	20
158	148	Elie Geoffrion	...	...		...	...		...	...		.....	.....	22
159	149	Pierre Geoffrion	...	...		...	...		...	...		.....	.....	21

No. de référence.	No. du Terrier.	NOMS DES CENSITAIRES.	ÉTENDUE DE LA CONCESSION OU DU TERRAIN POSSÉDÉ. FRONT. Arpents.	Perches.	Pieds.	PROFONDEUR. Arpents.	Perches.	Pieds.	SUPERFICIE. Arpents.	Perches.	Pieds.	Emplacements ou Lots à bâtir, ou pour d'autres fins que pour des fins agricoles. VALEUR £ s. d.	Montant de la Rente Constituée à être payée par le Censitaire. £ s. d.
		Troisième Concession ou Picardie.—(Suite.)											
160	150	Louis Elie Beauchamp.....	...	...	...	...	...	...	...	...	...	.....	.....
161	151	Do.	1	...	...	30	4	...	30	40	...	.....	0 0 0½
162	152	Do.	2	...	...	30	3	...	60	60	...	.....	0 0 11
163	153	Félix Beauchamp.....	2	1	15	30	1	9	65	50	...	.....	0 0 0½
164	154	Hypolite Girard.....	1	5	...	30	...	...	45	...	...	.....	0 4 0
165	155	Do.	...	5	...	30	...	...	15	...	...	.....	0 1 4
166	156	Do.	1	...	...	30	2	...	30	20	...	.....	0 2 8
167	157	Do.	...	4	9	30	2	...	13	59	...	.....	0 0 4½
168	158	Hilaire Girard.....	...	...	...	...	...	...	....	50	...	125 0 0	0 0 0½
169	159	Jacques Collet.....	...	...	...	...	...	...	....	15	...	29 3 4	0 0 0½
170	160	Joseph St. George.....	3	...	...	32	9	9	97	25	...	.....	0 8 2½
171	161	Joseph Girard.....	...	...	...	...	...	...	88	72	...	.....	0 7 10
172	162	Théophile Girard.....	...	...	...	...	...	...	88	9	...	.....	0 7 9½
173	163	Aimé Massüe.....	...	...	...	...	...	...	....	68	...	.....	.....
174	164	Veuve Jean Bte. Girard.....	...	...	...	...	...	...	....	25	...	2 1 8	0 0 1
175	165	Jean Louis Beauchamp.....	4	...	...	13	5	}	93	75	...	.....	0 8 3
		prenant de là..	2	5	...	15	9	}					
176	166	Anaclet Chagnon.....	1	5	...	15	8	...	23	70	...	.....	0 2 2
		Troisième Concession ou Petit Bois.											
177	167	Anaclet Chagnon.....	...	...	...	...	...	...	99	1	198	.....	0 5 0
178	168	Pierre Geoffrion et son épouse.	2	...	...	66	3	...	132	60	...	.....	0 9 3
179	169	Marc A. Girard.....	1	...	...	76	6	...	76	60	...	.....	0 5 10
180	170	Edouard Langevin.....	2	...	...	3	2	}	66	70	...	.....	0 5 7
		Et de là..	1	...	...	60	3	}					
181	171	Abraham Richard.....	...	5	...	...	2	14 }	7	7	...	.....	0 0 7
		Et de là..	2	1	...	3	3	... }					
182	172	Marc A. Girard.....	1	...	...	60	5	...	60	50	...	.....	0 5 0
183	173	Abraham Richard.....	2	...	...	12	...	...	24	...	...	.....	0 1 9½
184	174	Jean Bte. Choquet.....	1	...	...	36	...	...	36	...	...	.....	0 4 0½
185	175	Do. au N. E...	1	...	...	12	5	}	63	50	...	.....	0 5 11½
		Et ensuite..	1	...	...	51	5	}					
186	176	Abraham Richard.....	1	...	...	35	7	...	35	7	232	.....	0 3 3
187	177	Félix Lussier.....	...	...	...	...	...	...	197	61	54	.....	0 0 5

No. de référence.	No. du Terrier.	NOMS DES CENSITAIRES.	ÉTENDUE DE LA CONCESSION OU DU TERRAIN POSSÉDÉ. FRONT. Arpents.	Perches.	Pieds.	PROFONDEUR. Arpents.	Perches.	Pieds.	SUPERFICIE. Arpents.	Perches.	Pieds.	Emplacements ou Lots à bâtir, ou pour d'autres fins que pour des fins agricoles. VALEUR. £ s. d.	Montant de la Rente Constituée à être payée par le Censitaire. £ s. d.	Voyez référence au bas.
		Troisième Concession ou Petit Bois.—(Suite.)												
188	178	Paul Lussier, fils	...	...	...	...	...	...	79	66	207	.....	0 0 1½	
189	179	Christophe Brodeur	...	...	...	...	...	...	51	30	54	.....	0 0 1½	
190	180	Léon Jodoin	...	...	...	...	...	...	51	30	54	.....	0 0 1½	
191	181	Do. (au bout)	1	...	...	2	4	...	4	8	...	.....	0 0 4½	
192	182	Charles Chaput	...	...	...	...	...	...	65	97	162	.....	0 4 6½	
		Quatrième Concession ou Bâte aux Renards.												
193	183	Jacques Cadieux	2	...	...	32	7	...	65	40	...	.....	0 3 9½	
194		Do. (au No. 71.)	...	...	...	...	...	...	...	...	...	.....	.....	
195		Christophe Collet (au No. 73.)	...	...	...	...	...	...	...	...	...	.....	.....	
196	184	Do.	...	6	...	30	...	...	18	...	...	.....	0 0 6½	
197	185	Joseph Ayette, Malo	...	...	...	...	...	...	2	95	252	.....	0 0 3½	
198	186	Charles Lussier	...	...	...	...	...	...	102	20	...	.....	0 8 6½	
199	187	Charles Lussier, fils de Jos.	1	5	...	31	...	...	48	25	...	.....	0 4 6	
200		Do. au N. E.	...	...	...	...	...	...	...	...	...	.....	.....	24
201	188	Jean Bte. Petit, (Beauchemin)	2	4	13½	37	1	9	91	94	90	.....	0 8 2	
202		Amable Lozeau, (au No. 64)	...	...	...	...	...	...	...	...	...	.....	.....	
203		Pierre Beauregard, (au No. 140)	...	...	...	...	...	...	...	...	...	.....	.....	
204	189	Louis Brunelle	3	...	...	30	...	...	90	...	...	.....	0 18 10	
205	190	Xavier Brunelle	...	...	...	...	...	...	5	60	162	.....	0 1 1¼	
206	191	Augustin Brunelle	...	...	...	...	...	...	83	40	...	.....	0 8 9¾	
207	192	Amable Choquet	2	...	...	36	5	...	73	...	...	.....	0 8 10	
208	193	Nicolas Choquet	2	...	...	38	...	...	76	...	...	.....	0 10 10½	
209	194	F.-Xavier Petit, Beauchemin.	2	...	...	25	4	)	83	20	...	.....	0 7 4	
		et ensuite.	1	...	...	32	4	)						
210	195	Paul Lussier	2	...	...	7	...	...	14	...	...	.....	0 1 3	
211	196	Charles Langlois	...	...	...	...	...	...	...	...	...	.....	.....	25
212	197	Michel Cadieux	...	...	...	...	...	...	...	...	...	.....	.....	26
213	198	Charles Langlois	...	...	...	...	...	...	...	...	...	.....	.....	27
214	199	Théophile Jodoin	...	...	...	...	...	...	...	...	...	.....	.....	28
215	200	Christophe Lussier	...	...	...	...	...	...	...	...	...	.....	.....	29
216	201	Félix Beauchamp	1	...	...	34	8	...	34	80	...	.....	0 0 0½	
217	202	Do.	2	...	...	35	4	...	70	80	...	.....	0 1 1	
218	203	Do.	1	1	...	36	...	...	39	60	...	.....	0 0 0½	

No. de référence.	No. du Terrier.	NOMS DES CENSITAIRES.	ÉTENDUE DE LA CONCESSION OU DU TERRAIN POSSÉDÉ. FRONT. Arpents	Perches	Pieds.	PROFONDEUR. Arpents	Perches	Pieds	SUPERFICIE. Arpents	Perches.	Pieds.	Emplacements ou Lots à bâtir, ou pour d'autres fins que pour des fins agricoles. VALEUR. £ s. d.	Montant de la Rente Constituée à être payée par le Censitaire. £ s. d.
		Quatrième Concession ou Bête aux Renards.—(Suite.)											
219	205	Charles Langlois	...	...	...	...	...	...	...	...	...	.....	.....
220	206	Jean Bte. Beauchemin	...	...	...	...	...	...	...	...	...	.....	.....
221	207	Do.	1	5	...	36	8	...	55	20	...	.....	0 4 10
222	208	Joseph Messier	1	5	...	37	...	..	55	50	...	.....	.....
223	209	Do.	...	...	...	...	...	...	30	...	...	.....	0 0 9
		Quatrième Concession, ou Pays Brûlé.											
224	210	Louis Choquet	3	...	}	36	19	}	109	35	...	.....	0 0 3
						36	79						
225	211	Pierre Jarrêt dit Beauregard	4	...	6	26	1	...	107	27	...	.....	0 9 4
226	212	Amable Provost	2	...	...	42	5	...	85	...	...	.....	0 3 6½
227	213	Félix Lussier	2	...	...	2	6	}	129	73	244	.....	0 10 6½
		et delà	3	...	13½	40	5						
228	214	J. N. A. Archambeault	...	...	...	...	...	...	88	72	126	.....	0 7 9
229	215	Charles Monjeau	3	8	14	33	5	...	129	90	180	.....	0 7 6
230	216	Do.	2	...	...	43	2	9	86	50	...	.....	0 5 10
231		Pierre Geoffrion, (au No. 168.)	...	...	...	...	...	...	...	...	...	.....	.....
232		M. A. Girard, (au No. 169.)	...	...	...	...	...	...	...	...	...	.....	.....
233		Edouard Langevin, (au No. 170.)	...	...	...	...	...	...	...	...	...	.....	.....
234		M. A. Girard, (au No. 172.)	...	...	...	...	...	...	...	...	...	.....	.....
235	217	Joseph Monjeau	1	...	...	38	6	...	38	60	...	.....	0 3 0
236		J. Bte. Choquet, (au No. 174.)	...	...	...	...	...	...	...	...	...	.....	.....
237	218	Abraham Richard	1	9	9	12	5	...	24	37	162	.....	0 2 4
238	219	Hubert Choquet	1	9	...	27	8	}	57	32	...	.....	0 5 4½
		et delà	1	...	...	4	5						
239		Félix Lussier, (au No. 177.)	...	...	...	...	...	...	...	...	...	.....	.....
240	220	Christophe Brodeur	...	4	...	48	...	...	19	20	...	.....	0 0 0½
241	221	Léon Jodoin	1	8	9	48	7	9	90	19	...	.....	0 0 2½
242	222	Louis Choquet	2	5	}	55	8	}	131	62	...	.....	0 0 3
						49	5						
		Arrière-fief de Belœil.											
243	223	Joseph Monjeau	2	...	...	22	...	}	105	50	...	.....	0 9 10
		Et delà	3	...	...	20	5						
244	224	Jean Bte. Provost	1	...	...	22	...	...	22	...	...	.....	0 2 0
												£1572 15 0	£34 15 2

Emplacements ou Lots bâtis, etc. pour d'autres fins que pour des fins agricoles.	Terre Construite a être payée par le Cessionaire.
VALEUR.	
£ s. d.	£ s. d.
.....	.....
.....	.....
.....	0 4 10
.....	.....
.....	0 0 9
.....	0 0 3
.....	0 9 1
.....	0 3 6
.....	0 10 6
.....	0 7 9
.....	0 7 6
.....	0 5 10
.....	.....
.....	.....
.....	.....
.....	.....
.....	0 3 0
.....	.....
.....	0 2 4
.....	0 5 4
.....	.....
.....	0 0 0
.....	0 0 2
.....	0 0 3
.....	0 9 10
.....	0 2 0
572 15 0	£34 15 2

1. Commune 3 arpents 45 perches.
2. " 9 arpents 70 perches.
3. " 4 arpents 50 perches.
4. " 8 arpents.
5. " 4 arpents 40 perches.
6. " 9 arpents 75 perches.
7. " 7 arpents 29 perches.
8. 1 arpent sur 29 arpents 4 perches relevant de M. Mondelet.
9. 27 pieds quarrés relevant de M. Mondelet.
10. 61 arpents en Fief, c'est-à-dire sans redevances seigneuriales.
11. 11 arpents 89¼ perches relevant de M. Mondelet.
12. 11 arpents 70 perches relevant de M. Mondelet.
13. 49 arpents 80 perches relevant de M. Mondelet.
14. 39 arpents 47¼ perches, domaine de la Seigneurie.
15. 1 terre relevant de M. Decelles.
16. 65 arpents 46¼ perches, fief Mondelet.
17. 2 arpents sur 32 et un emplacement, relevant de M. Mondelet.
18. 3 arpents 65 perches, emplacement du moulin.
19. Moulin à vent et terrain.
20. 93 arpents en fief, c'est-à-dire sans redevances seigneuriales.
21. Relevant de M. Hébert et M. Collet.
22. Fief Mondelet.
23. Emplacement du moulin à scie.
24. 1 arpent relevant de M. Decelles.
25. 106 arp. 95 perches en fief, c'est-à-dire sans redevances seigneuriales.
26. Fief Mondelet. (1)
27. Do. (1)
28. Fief Hébert.
29. Fief Mondelet.
30. 1 emplacement avec moulin à M. Hébert.
31. 36 arp. 40 perches en fief, c'est-à-dire sans redevances seigneuriales.

PROVINCE DU CANADA,
BAS CANADA.

Je soussigné, HENRY JUDAH, un des Commissaires en vertu de l'Acte Seigneurial de 1854, certifie avoir fait, conformément à la loi, le présent Cadastre de la Seigneurie de St. Michel et La Trinité. Et maintenant, en procédant à clore, comme je clos finalement, par les présentes, le dit Cadastre, je fixe la valeur totale des divers droits et biens lucratifs de la dite Seigneurie aux sommes suivantes, viz :

	$	cts.
1o. Valeur des cens et rentes	2317	21
2o. Valeur des lods et ventes	5728	79
3o. Valeur du moulin banal	2000	00
4o. Valeur des manoir et domaine seigneuriaux	1400	00
	$11446	00

Le Seigneur n'a droit à aucune autre indemnité, et il n'y a aucuns autres droits ni biens lucratifs à estimer dans cette dite Seigneurie, outre ceux qui apparaissent et qui sont énumérés ci-dessus.

De sorte que la valeur totale de la dite Seigneurie se trouve être de la somme de onze mille quatre cent quarante-six piastres, à laquelle somme je la fixe.

Daté à Varennes, le 25 Septembre, 1856.

HENY. JUDAH,
Commissaire.

Province du Canada,
Bas Canada.

Je, soussigné, HENRY JUDAH, un des commissaires en vertu de l'acte seigneurial refondu, ai fait en triplicata et conformément à la loi, le présent cadastre abrégé de la seigneurie de St. Michel et La Trinité.

Les rentes constituées, payables au seigneur de cette seigneurie, par les censitaires d'icelle, et la valeur des droits casuels, pour l'abolition desquels une indemnité est accordée, par le gouvernement de cette Province, au dit seigneur, pour le rachat du droit de lods et ventes, sont celles qui apparaissent au présent cadastre.

De plus les droits de la couronne, dans cette seigneurie, consistent dans le droit de quint, lequel droit de quint est computé, en formant une année commune sur le quint accru dans le Bas Canada, pendant les vingt-cinq années immédiatement antérieures à la passation de l'acte seigneurial de 1854, et réparti sur la dite seigneurie, en vertu des dispositions du dit acte, et se monte à une somme annuelle de huit piastres et cinquante-huit centins..... $8 58

Et en foi de tout ce que dessus j'ai signé.

Montréal, 24 Janvier, 1861

Commissaire sous l'Acte Seigneurial Refondu.

No. 112 Bis.

CANADA, B. C.

Procédés sous l'Acte Seigneurial de 1854 et ses amendements.

CADASTRE ABRÉGÉ

DU

FIEF DE MARTIGNY,

POSSÉDÉ PAR AIMÉ MASSUE, Ecuyer.

Fait le 1er Décembre, 1860, par HENRY JUDAH, Ecuyer, Commissaire.

No. de référence.	No. du Terrier.
1	
2	
3	
4	
5	
6	
7	
8	
9	
10	
11	
12	
13	
14	
15	
16	
17	
18	
19	
20	

Aux termes

No. de référence	No. du Terrier.	NOMS DES CENSITAIRES.	ÉTENDUE DE LA CONCESSION OU DU TERRAIN POSSÉDÉ — FRONT. Arpents.	Perches.	Pieds.	PROFONDEUR. Arpents.	Perches.	Pieds.	SUPERFICIE. Arpents.	Perches.	Pieds.	Emplacements ou Lots à bâtir, ou pour d'autres fins que pour des fins agricoles. VALEUR.	Montant de la Rente Constituée à être payée par le Censitaire.	Voyez référence, au bas
		Concession du neuvième rang de Belœil.										£ s. d.	£ s. d.	
1		Bazile Chaput	2			42	5		85				0 0 0½	
2		Jean Bte. Choquet	1	6		42			67	20			0 0 0½	
3		Frs. X. Messier, *ès-qual*		6		42			25	20			0 0 0½	
4		Jean Bte. Choquet		8		42			29	40			0 0 0½	
5		Théotiste Ayet, *ès-qual*		5		42			21				0 0 0½	
6		Charles Mongeau				42			21				0 0 0½	
7		Léon Jodoin et Christophe Brodeur	1			42			42				0 0 0½	
8		Léon Jodoin	1	2	9	42			52	50			0 0 0½	
9		Anaclet Chagnon		7	9	42	5		31	87	162		0 0 0½	
10		Joseph Laporte	1			42	5		42	50			0 0 0½	
11		Anaclet Chagnon	1			42	5		42	50			0 0 0½	
12		Charles Mongeau		5		42	5		21	25			0 0 0½	
13		Pierre Geoffrion		5		42	5		21	25			0 0 0½	
14		Joseph Petit	1			42	5		42	50			0 0 0½	
15		Félix Lussier	2			42	5		85				0 0 0½	
16		Marc A. Girard	1	2	9	42	5		52	50			0 0 0½	
17		Félix Lussier	1			42	5		42	50			0 0 0½	
18		Do.	1	2	9	42	5		52	50			0 0 0½	
19		Aimé Massue, seigneur	1			42			42				0 0 0½	
20		Louis Roch	1			42			42				0 0 0½	
													£0 0 10	

Aux termes d'un certain arrêt du conseil supérieur de Québec, Mr. Massue, le seigneur de ce Fief, n'a droit à aucun lods et ventes sur icelui.

Province du Canada,
Bas Canada.

Je, soussigné, HENRY JUDAH, un des commissaires en vertu de l'acte seigneurial de 1854, certifie avoir fait, conformément à la loi, le présent cadastre du fief de Martigny sus-nommé. Et maintenant, en procédant à clore, comme je clos finalement, par les présentes, le dit cadastre, je fixe la valeur totale des divers droits et biens lucratifs du dit fief aux sommes suivantes, viz :

Valeur des cens et rentes..... $2 79

Je fixe en outre l'indemnité que le seigneur du dit fief de Martigny devra payer à son seigneur dominant, la seigneuresse de Belœil, pour se racheter envers elle de ses droits lucratifs sur le dit arrière-fief, à une somme annuelle de six centins, égale en capital à celle de une piastre.

Le seigneur n'a droit à aucune autre indemnité, et il n'y a aucuns autres droits ni biens lucratifs à estimer dans le dit fief, outre ceux qui apparaissent et qui sont énumérés ci-dessus.

De sorte que la valeur totale de la dite seigneurie se trouve être de la somme de deux piastres soixante-et-dix-neuf centins, à laquelle somme je la fixe.

Daté à Varennes, le 25 Septembre, 1856.

HENY. JUDAH,

Commissaire.

Province du Canada,
Bas Canada.

Je, soussigné, HENRY JUDAH, un des Commissaires en vertu de l'Acte Seigneurial Refondu, ai fait, en triplicata et conformément à la loi, le présent cadastre abrégé du Fief de Martigny, relevant de la Seigneurie de Belœil.

Les rentes constituées, payables au seigneur de ce Fief par les censitaires d'icelui, pour effectuer le rachat de leurs cens et rentes et redevances annuelles, sont celles qui apparaissent au présent cadastre abrégé.

Et en foi de tout ce que dessus j'ai signé.

Montréal, 1er Décembre, 1860.

Commissaire sous l'Acte Seigneurial Refondu.

MARTIGNY.

e seigneurial de 1854, certi
-nommé. Et maintenant, je
, je fixe la valeur totale de

..... $2 79

ra payer à son seigneur de
ratifs sur le dit arriere-de

res droits ni biens lucratifs
us.

somme de deux piastres

. JUDAH,

Commissaire.

gneurial Refondu, ai fait,
Martigny, relevant de la

es d'icelui, pour effectuer
issent au présent cadastre

r Décembre, 1860.

Seigneurial Refondu.

No. 113.

CANADA, B. C.

Procédés sous l'Acte Seigneurial de 1854 et ses amendements.

CADASTRE ABRÉGÉ

DE LA

SEIGNEURIE DE ST. NORMAND,

POSSÉDÉE PAR JOHN PICKEL, Ecuyer.

Fait le 24 Janvier, 1861, par HENRY JUDAH, Ecuyer, Commissaire.

No. de référence.	No. du Terrier.	NOMS DES CENSITAIRES.	ÉTENDUE DE LA CONCESSION OU DU TERRAIN POSSÉDÉ. FRONT. Arpents.	Perches.	Pieds.	PROFONDEUR. Arpents.	Perches.	Pieds.	SUPERFICIE. Arpents.	Perches.	Pieds.	Emplacements ou Lots à bâtir, ou pour d'autres fins que pour des fins agricoles. VALEUR. £ s. d.	Montant de la Rente Constituée à être payée par le Censitaire. £ s. d.	Voyez référence au bas.
		Concession St. Marc.												
1	1	Zacharie Bourdeau	...	...	...	...	...	...	1	40	...	.....	0 0 4½	
2	2	Louis Martin	1	...	...	...	...	...	1	...	...	.....	0 0 2½	
3	3	Jean Bte. Beloin	2	...	...	...	...	...	3	50	...	.....	0 0 9	
4	4	Louis Perrier	1	...	...	...	...	...	3	5	...	.....	0 0 7	
5	4	Jean Bte. Perrier	...	5	...	...	...	...	1	75	...	.....	0 0 4½	
6	5	Adélaïde Brassard, Veuve A. Mailloux, *et al.*	1	5	...	...	...	...	6	90	...	.....	0 1 4	
7	6	Adélaïde Brassard, *et al*	4	2	...	...	...	...	37	80	...	.....	0 7 1	
8	7	Héritiers P. Brassard	2	1	...	...	...	...	21	...	...	.....	0 3 11	
9	8	Do.	1	...	...	...	...	...	9	75	...	.....	0 1 10½	
10	9	Alexis Surprenant	2	3	...	...	...	...	23	...	...	.....	0 4 3½	
11	10	Veuve Thomas Surprenant	3	3	...	...	...	...	28	5	...	.....	0 5 2½	
12	11	Raphaël Brosseau	2	...	...	...	...	...	17	10	...	.....	0 3 2	
13	12	Jean Bte. Langevin	2	...	...	...	...	...	16	15	...	.....	0 3 0	
14	13	Veuve Jean Bte. Palin	2	...	...	...	...	...	14	...	...	.....	0 2 7½	
15	14	Moyse Denault	2	...	...	26	...	...	52	...	...	.....	0 9 8	
16	14	Théophile Guérin	2	...	...	4	...	...	8	...	...	.....	0 1 6½	
		Concession St. Philippe.												
17	15	Simon Binette	2	...	...	30	...	...	60	...	...	.....	0 11 1½	
18	16	Veuve Thomas Surprenant	2	...	...	30	...	...	60	...	...	.....	0 11 1½	
19	17	Alexis Beaudin	2	5	...	30	...	...	75	...	...	.....	0 13 11½	
20	18	Louis Foucher	...	7	9	...	...	...	21	19	...	.....	0 3 11	
21	19	Zacharie Bourdeau	1	...	...	6	...	...	6	...	...	.....	0 1 2	
22	20	Do.	1	7	9	...	...	...	46	50	...	.....	0 8 8½	
23	21	Do.	2	...	...	30	...	...	60	...	...	.....	0 11 1½	
24	22	Paul Daigneau	3	...	...	30	...	...	90	...	...	.....	0 16 8	
25	23	Jean Bte. Langevin	3	...	...	30	...	...	90	...	...	.....	0 16 8	
26	24	Veuve Constant Palin	...	7	9	30	...	...	22	50	...	.....	0 4 3½	
27	24	Héritiers Jos. Palin	...	7	9	30	...	...	22	50	...	.....	0 4 3½	
28	24	Héritiers Julien Beaupré	1	5	...	30	...	...	45	...	...	.....	0 8 4	
29	25	Marcelin Hay	1	5	...	30	...	...	45	...	...	.....	0 8 4	
30	25	Jean Bte. Belouin dit Fortier	1	5	...	30	...	...	45	...	...	.....	0 8 4	
31	26	Antoine Poutré	...	9	...	30	...	...	27	...	...	.....	0 5 0	
32	27	Do.	1	...	...	30	...	...	30	...	...	.....	0 5 6½	
33	28	Louis Martin	1	...	...	30	...	...	30	...	...	.....	0 5 6½	

No. de référence.	No. du Terrier.	NOMS DES CENSITAIRES.	ÉTENDUE DE LA CONCESSION OU DU TERRAIN POSSÉDÉ. FRONT. Arpents.	Perches.	Pieds.	PROFONDEUR. Arpents.	Perches.	Pieds.	SUPERFICIE. Arpents.	Perches.	Pieds.	Emplacements ou Lots à bâtir, ou pour d'autres fins que pour des fins agricoles. VALEUR. £ s. d.	Montant de la Rente Constituée à être payée par le Censitaire. £ s. d.
		Concession St. Philippe— (Suite.)											
34	28	Joseph Martin	1			30			30				0 5 6½
35	29	Toussaint Denault	2			20			40				0 7 5½
36	29	Joseph Provost							50				0 9 3½
37	30	Léon Coupal	2			24			48				0 8 11½
38	30	Julien Bombardier	2			6			12				0 2 3½
39	31	Joseph Beaudin	1	5		30			45				0 8 4
40	32	Paul Singer	1	5		30			45				0 8 4
41	33	Zoé Giroux							5	62	162		0 1 2
42	33	Nazaire Giroux							5	62	162		0 1 2
43	33	Camille Giroux							5	62	162		0 1 2
44	33	Moyse Giroux							5	62	162		0 1 2
45	33	Lina Giroux							11	25			0 2 3
46	33	Solomé Giroux							11	25			0 2 3
47	33	Moyse Giroux	1	5		26			39				0 7 3
48	33	Nazaire Giroux	1	5		4			6				0 1 2
49	34	Veuve Jos. Langevin	1	5		27			40	50			0 7 7½
50	34	Vital Foucreault	3			3			9				0 1 8½
51	34	Pierre Langevin							4	50			0 0 11½
52	34	Antoine Longtin								50			0 0 11½
53	34	Xavier Langevin							4	50			0 0 11½
54	34	Antoine Longtin							27				0 5 0
55	35	Léon Coupal	3			30			90				0 16 8
56	36	Louis Demers	2			30			60				0 11 1½
57	36	Filias Demers	1			30			30				0 5 6½
58	37	Do.	2			30			60				0 11 1½
59	38	Louis Demers, fils de Louis		5		30			15				0 2 10
60	38	Louis Demers, fils de Joseph	1	5		30			45				0 8 4
61	39	Do.	1			30			30				0 5 6½
62	39	Joseph Demers,	1			30			30				0 5 6½
63	40	Do.	2			30			60				0 11 1½
64	41	Marie R. Foucher, Veuve Paul Payant	2			30			60				0 11 1½
65	42	Pierre Legrand	1	8		5			9				0 1 8½
66	42	Narcisse Lavallée	2			25			50				0 9 3½
67	42	Héritiers Abraham Daignault	1	9		30			57				0 10 7
68	43	François Surprenant, fils	4			30			120				1 2 3
69	44	Bazile Demers	2			12			24				0 4 5½

No. de référence	No. du Terrier.	NOMS DES CENSITAIRES.	ÉTENDUE DE LA CONCESSION OU DU TERRAIN POSSÉDÉ. FRONT. Arpents.	Perches.	Pieds.	PROFONDEUR. Arpents.	Perches.	Pieds.	SUPERFICIE. Arpents.	Perches.	Pieds.	Emplacements ou Lots à bâtir, ou pour d'autres fins que pour des fins agricoles. VALEUR. £ s. d.	Montant de la Rente Constituée à être payée par le Censitaire. £ s. d.	Voyez référence au fins.
		Concession St. Philippe.—(Suite.)												
70	44	François Brosseau	2			12			24				0 4 5½	
71	44	Timothé Gagnon	1			24			24				0 4 5½	
72	44	Bazile Demers	3			6			18				0 3 4½	
73	45	Julien Bizaillon	2			30			60				0 11 1½	
74	45, 46	Veuve Hilaire Guichon	2			30			60				0 11 1½	
75	47	Julien Bizaillon	1	5		30			45				0 8 4	
76	48	Jean Bte. Coupal	1	5		22			33				0 6 1½	
77	48	Jean Bte. Normandin	1	5		7	2	9	10	87	162		0 2 0½	
78	48	Augustin Tremblay								57			0 0 4	
79	48	Eustache Duquette								57			0 0 4	
80	49	George Tittmore							86	10			0 15 11½	
81	49	Jean Bte. Tremblay							28				0 5 2½	
82	50	Médard Lussier							6				0 1 2	
83	50	Samuel Baird							45				0 8 4	
84	50, 51	Albert Bourassa							45				0 8 4	
85	51	André Longtin							35				0 6 6½	
86	52	Narcisse Pitre	1	5		29			43	50			0 8 1½	
87	52	Jules Beaudin	1	5		1			1	50			0 0 4½	
88	53, 54	André Longtin	2	[illegible]		30			75				0 13 11½	
89	55	Jean Bte. Derome	2	[illegible]		30			63				0 11 8	
90	56	Vital Longtin	1	5		30			45				0 8 4	
91	56	Narcisse Bonneau	1	5		30			45				0 8 4	
92	57	Etienne Guérin dit Lafontaine	1	5		30			45				0 8 4	
93	58	Joseph Guérin dit Lafontaine	1	5		16			24				0 4 5½	
94	58	Pierre Ménard							7				0 1 4	
95	58	Jean Bte. Longtin							18				0 3 4½	
96	59	Do.							21				0 3 10½	
97	59	Joseph Derome							24				0 4 5½	
98	60	Do.	1	5		30			45				0 8 4	
99	61	Antoine Normandin	1			18			18				0 3 4½	
100	61	Michel Bouchard	1			18			18				0 3 4½	
101	61	Jean Bte. Longtin	2			12			24				0 4 5½	
102	62	Rémi Tétreau	1			18			18				0 3 4½	
103	62	Messire V. Plinguet	1			18			18				0 3 4½	
104	62	George Lamarque							1	50			0 0 4½	
105	62	Les Commissaires d'Ecoles							4				0 0 9½	

No. de référence.	No. du Terrier.	NOMS DES CENSITAIRES.	ÉTENDUE DE LA CONCESSION OU DU TERRAIN POSSÉDÉ. FRONT. Arpents.	Perches.	Pieds.	PROFONDEUR. Arpents.	Perches.	Pieds.	SUPERFICIE. Arpents.	Perches.	Pieds.	Emplacements ou Lots à bâtir, ou pour d'autres fins que pour des fins agricoles. VALEUR. £ s. d.	Montant de la Rente Constituée à être payée par le Censitaire. £ s. d.
		Concession St. Philippe.— (Suite.)											
106	62	Jean Bte. Magot							6	50			0 1 4
107	62	André Longtin	1			12			12				0 2 3
108	63	Jean Bte. Coupal	2			30			60				0 11 1
109	64	Augustin Régnier	2			30			60				0 11 1
110	64	Abraham Forgue, fils	1			20			20				0 3 8
111	64	Moyse Poissant	1			6			6				0 1 2
112	64	Pierre Brouen	1			4			4				0 0 9
113	65	Abraham Forgue, fils	1			20			20				0 3 8
114	65	Moyse Poissant	1			6			6				0 1 2
115	65	Augustin Morin	1			4			4				0 0 9
116	66	Joseph Beaudin	2			20			40				0 7 5
117	66	Joseph Longtin	2			10			20				0 3 8
		Concession St. André.											
118	67	Pierre Gagner	1	5		30			45				0 8 4
119	67	Louis Daigneau	1	5		30			45				0 8 4
120	68	Joseph Legrand	1	5		30			45				0 8 4
121	69	Joseph Daigneau	1	5		30			45				0 8 4
122	70	Joseph Legrand	2			30			60				0 11 1½
123	71	Do.	2			25	5		51				0 9 5½
124	71	Narcisse Jeannot	2			4	5		9				0 1 8½
125	72	Vve. et Héritiers J. Tremblay	2			30			60				0 11 1½
126	73	François Charbonneau	1	5		30			45				0 8 4
127	74	Vital Dupuis	1	5		30			45				0 8 4
128	75	Do.							35	50			0 6 8½
129	75	Les Commissaires d'Ecoles								50			0 0 2½
130	75	Nicholas Varin							9				0 1 8½
131	76	Do.	1	5		30			45				0 8 4
132	77	Julien Daigneau	1	5		20			30				0 5 6½
133	77	Pierre Daigneau							1				0 2 0½
134	77	Alexis Provost											0 0 9½
135	78	Héritiers Antoine Lebert	1	5		30							0 8 4
136	79	François Tremblay	1	5		30			45				0 8 4
137	80	André Varin	1	5		30			45				0 8 4
138	81	Vital Bourdon	7	9		30			22	50			0 4 3½
139	82	Veuve Louis Daigneau							11	20			0 2 3

No. de reference.	No. du Terrier.	NOMS DES CENSITAIRES.	ÉTENDUE DE LA CONCESSION OU DU TERRAIN POSSÉDÉ. FRONT. Arpents.	Perches.	Pieds.	PROFONDEUR. Arpents	Perches.	Pieds.	SUPERFICIE. Arpents	Perches.	Pieds.	Emplacements ou Lots à bâtir, ou pour d'autres fins que pour des fins agricoles. VALEUR. £ s. d.	Montant de la Rente Constituée à être payée par le Censitaire. £ s. d.	Voyez référence au bas.
		Concession St. André.—(Suite.												
140	82	Julien Provost							11	25			0 2 3	
141	83	Michel Ménard	2	2	9	30			67	50			0 12 7½	
142	84	Joseph Provost	2	2	9	30			67	50			0 12 7½	
143	85	Vital Foucreault	2			30			60				0 11 1½	
144	86	François Riel	1			30			30				0 5 6½	
145	87	Joseph Denault	1	5		30			45				0 8 4	
146	88	Abraham Lefebvre	1	5		30			45				0 8 4	
147	89	Toussaint Beaudin	2			30			60				0 11 1½	
148	90	Do.	1			30			30				0 5 6½	
149	91	Joseph Deneault							24	37			0 4 7½	
150	91	Jacques Dubois							24	38			0 4 7½	
151	92	François X. Lefebvre							48	75			0 9 1½	
152	93	Do.	1			30			30				0 5 6½	
153	93	Pierre Lefebvre	2			30			60				0 11 1½	
154	94	Veuve Pierre Poissant							42				0 7 9½	
155	94	François Tremblay							18				0 3 4½	
156	95	Do.							27				0 5 0	
157	95	Toussaint Legrand, père							45				0 8 4	
158	95, 111	Pierre Legrand							22	50			0 4 3½	
159	111	Isidore Lavoie							22	50			0 4 3½	
160	111, 96	Léon Roulier	2			30			60				0 11 1½	
161	97, 98	Moyse Béchard	3			30			90				0 16 8	
162	98	Léon Boucher	2			30			60				0 11 1½	
163	99	Toussaint Martin	2			30			60				0 11 1½	
164	99	Joseph et Louis Martin	1			30			30				0 5 6½	
165	100	Louis Daigneau	2			30			60				0 11 1½	
166	101	Joseph L'Huissier	1			30			30				0 5 6½	
167	102	François Lanctôt	1	5		30			45				0 8 4	
168	103	Do.		7	9	30			22	50			0 4 3½	
169	104	Charles Daigneau		7	9	30			22	50			0 4 3½	
170	105	Do.	2			30			60				0 11 1½	
171	106	Joseph Normandin	1	5		30			45				0 8 4	
172	107	Médard L'Huissier	1	5		30			45				0 8 4	
173	108	Do.	1	5		30			45				0 8 4	
174	109	Joseph Robert	3			30			90				0 16 8	
175	110	Constant Palin	3			30			90				0 16 8	

No. de référence.	No. du Terrier.	NOMS DES CENSITAIRES.	ÉTENDUE DE LA CONCESSION OU DU TERRAIN POSSÉDÉ. FRONT. Arpents.	Perches.	Pieds.	PROFONDEUR. Arpents.	Perches.	Pieds.	SUPERFICIE. Arpents.	Perches.	Pieds.	Emplacements ou Lots à bâtir, ou pour d'autres fins que pour des fins agricoles. VALEUR. £ s. d.	Montant de la Rente Constituée à être payée par le Censitaire. £ s. d.
		Continuation de la Concession Saint Philippe.											
176	"	Jean Bte. Longtin	...	...	...	...	...	...	6	...	...	.....	0 1 2
177	"	Abel Gagnon	...	...	...	...	...	...	6	...	...	.....	0 1 2
178	"	Vital Tremblay	...	...	...	...	...	...	4	...	...	.....	0 0 9½
179	"	George Landry	...	...	...	...	...	...	4	...	...	.....	0 0 9½
180	"	Abraham Forgue	...	...	...	...	...	...	20	...	...	.....	0 3 8½
181	"	François Adam	...	...	...	...	...	...	45	...	...	.....	0 8 4
182	"	Laurent Adam	...	...	...	...	...	...	14	...	...	.....	0 2 7½
183	"	François Adam	...	...	...	...	...	...	14	...	...	.....	0 2 7½
184	"	Pierre Bizaillon	...	...	...	...	...	...	76	...	...	.....	0 14 1½
185	"	Joseph Beaudin	...	...	...	...	...	...	103	...	...	.....	0 19 1½
186	"	Joseph Pinsonealt	...	...	...	...	...	...	112	40	...	.....	1 1 4½
187	"	Bethuel Phillips	...	...	...	...	...	...	129	...	...	.....	1 3 11½
													£60 6 5

PROVINCE DU CANADA,
BAS CANADA.

Je, soussigné, HENRY JUDAH, un des commissaires en vertu de l'acte seigneurial de 1854, certifie avoir fait, conformément à la loi, le présent cadastre de la seigneurie de Saint Normand. Et maintenant, en procédant à clore, comme je clos finalement par les présentes, le dit cadastre, je fixe la valeur totale des divers droits et biens lucratifs de la dite seigneurie, aux sommes suivantes, viz :

	$ cts.
1o. Valeur des cens et rentes	4021 38
2o. Valeur des lods et ventes	4170 25
	$8191 63

Le seigneur n'a droit à aucune autre indemnité, et il n'y a aucuns autres droits ni biens lucratifs à estimer dans cette dite seigneurie, outre ceux qui apparaissent et qui sont énumérés ci-dessus.

De sorte que la valeur totale de la dite seigneurie se trouve être de la somme de huit mille cent quatre-vingt-onze piastres et soixante-et-trois centins, à laquelle somme je la fixe.

Daté à St. Jacques le Mineur, le 6 Juillet, 1857.

HENY. JUDAH,
Commissaire.

Province du Canada,
Bas Canada.

Je, soussigné, HENRY JUDAH, un des commissaires en vertu de l'acte seigneurial refondu, ai fait, en triplicata et conformément à la loi, le présent cadastre abrégé de la seigneurie de St. Normand.

Les rentes constituées, payables au seigneur de cette seigneurie, par les censitaires d'icelle, et la valeur des droits casuels, pour l'abolition desquels une indemnité est accordée, par le gouvernement de cette Province, au dit seigneur, pour le rachat du droit de lods et ventes, sont celles qui apparaissent au présent cadastre.

De plus les droits de la couronne, dans cette seigneurie, consistent dans le droit de quint, lequel droit de quint est computé, en formant une année commune sur le quint accru dans le Bas Canada, pendant les vingt-cinq années immédiatement antérieures à la passation de l'acte seigneurial de 1854, et réparti sur la dite seigneurie, en vertu des dispositions du dit acte, et se monte à une somme annuelle de six piastres et quatorze centins..... $6 14

Et en foi de tout ce que dessus j'ai signé.

Montréal, 24 Janvier, 1861.

Commissaire sous l'Acte Seigneurial Refondu.

QUÉBEC:

Imprimé par STEWART DERBISHIRE et GEORGE DESBARATS, Imprimeur de Sa Très-Excellente Majesté la Reine.

2 *St. Normand.* 1861.

No. 114.

CANADA, B. C.

Procédés sous l'Acte Seigneurial de 1854 et ses amendements.

CADASTRE ABRÉGÉ

DE LA

SEIGNEURIE DE ST. OURS,

POSSÉDÉE EN USUFRUIT PAR DAME HERMINE MARIE CATHERINE JUCHEREAU DUCHESNAY, VEUVE DE FEU L'HONORABLE ROCH DE ST. OURS, ET EN PROPRIÉTÉ PAR DEMOISELLES JOSEPHTE LOUISE HERMINE DE ST. OURS, CAROLINE VIRGINIE DE ST. OURS ET HENRIETTE AMÉLIE DE ST. OURS.

Fait le 24 Janvier, 1862, par HENRY JUDAH, Ecuyer, Commissaire.

No. de Terrier.	
1	
2	
3	
4	
5	
6	
7	
8	
9	
10	
11	
12	
13	
14	
15	
16	
17	
18	
19	
20	
21	
22	
23	
24	
25	
26	
27	
28	
29	
30	
31	
32	
33	

[illegible]	No. du Terrier.	NOMS DES CENSITAIRES.	ETENDUE DE LA CONCESSION OU DU TERRAIN POSSÉDÉ — FRONT. Arpents.	Perches.	Pieds.	PROFONDEUR. Arpents.	Perches.	Pieds.	SUPERFICIE. Arpents.	Perches.	Pieds.	Emplacements ou Lots à bâtir, ou pour d'autres fins que pour des fins agricoles. VALEUR. £ s. d.	Montant de la Rente Constituée à être payée par le Censitaire. £ s. d.	Voyez référence au Lot.
		Isle St. Ours dans le Fleuve St. Laurent.												
1		Antoine Dumas	...	...	...	...	...	...	1	50	...	.....	0 1 3	
2		Heritiers J. Bte. St. Laurent et François Mandeville	...	...	...	...	...	...	1	50	...	.....	0 1 3	
3		Joseph Daviau	...	...	...	...	...	...	1	50	...	.....	0 1 3	
4		Pierre Mandeville	...	...	...	...	...	...	1	50	...	.....	0 1 3	
5		Jos. Vandal et Simon Pin	...	...	...	...	...	...	1	50	...	.....	0 1 3	
6		Augustin Jussiaume	...	...	...	...	...	...	1	50	...	.....	.....	
7		Godefroy Guertin	...	...	...	...	...	...	1	50	...	.....	0 1 3	
8		Edouard Poitevin et Hérts. Alexis Grenon	...	...	...	...	...	...	1	50	...	.....	0 1 3	
9		Edouard Grenon	...	...	...	...	...	...	3	...	...	.....	0 2 6	
10		Edouard Poitevin et Hérts. Alexis Grenon	...	...	...	...	...	...	1	50	...	.....	.....	
11		Alexandre Aussant	...	...	...	...	...	...	1	50	...	.....	0 1 3	
12		François Mandeville	...	...	...	...	...	...	1	50	...	.....	0 1 3	
13		François Pombrillant	...	...	...	...	...	...	1	50	...	.....	0 1 3	
14		Paul Beaulac	...	...	...	...	...	...	3	...	...	.....	0 2 6	
15		Isidore Champagne	...	...	...	...	...	...	1	50	...	.....	0 1 3	
16		J. Bte. Jussiaume, père	...	...	...	...	...	...	3	...	...	.....	0 2 6	
17		Claude Perron	...	...	...	...	...	...	1	50	...	.....	0 1 3	
18		J. Bte. Jussiaume, fils de Joseph	...	...	...	...	...	...	1	50	...	.....	0 1 3	
19		Didace Beaudreau	...	...	...	...	...	...	1	50	...	.....	0 1 3	
20		J. Bte. Jussiaume, fils de Joseph	...	...	...	...	...	...	1	50	...	.....	0 1 3	
21		Claude Aussant	...	...	...	...	...	...	1	50	...	.....	0 1 3	
22		Joseph Grenon	...	...	...	...	...	...	....	60	...	.....	0 0 6	
23		François Harpin	...	...	...	...	...	...	....	90	...	.....	0 0 9	
24		Louis Caisse	...	...	...	...	...	...	1	50	...	.....	0 1 3	
25		Antoine Beaulac	...	...	...	...	...	...	1	50	...	.....	0 1 3	
26		Alexandre Aussant	...	...	...	...	...	...	1	50	...	.....	0 1 3	
27		Pierre Leclerc	...	...	...	...	...	...	1	50	...	.....	.....	
28		Claude Perron	...	...	...	...	...	...	2	...	...	.....	0 1 8	
29		Amable Vandal	...	...	...	...	...	...	....	75	...	.....	0 0 7½	
30		J. Bte. Duhamel	...	...	...	...	...	...	4	50	...	.....	0 3 9	
31		Frs. Xav. Vandal	...	...	...	...	...	...	1	50	...	.....	0 1 3	
32		Jean Pombrillant	...	...	...	...	...	...	1	50	...	.....	0 1 3	
33		Joseph Belval	...	...	...	...	...	...	1	50	...	.....	0 1 3	

No. de référence.	No. du Terrier.	NOMS DES CENSITAIRES.	ÉTENDUE DE LA CONCESSION OU DU TERRAIN POSSÉDÉ. FRONT. Arpents.	Perches.	Pieds.	PROFONDEUR. Arpents.	Perches.	Pieds.	SUPERFICIE. Arpents.	Perches.	Pieds.	Emplacements ou Lots à bâtir, ou pour d'autres fins que pour des fins agricoles. VALEUR. £ s. d.	Montant de Rente (Cens et Rente) à être levé par le Censitaire. £ s. d.	No. de référence.	No. du Terrier.
		***Isle St. Ours dans le Fleuve St. Laurent.*—(Suite.)**													
34		Frs. Harpin et Jos. Grenon								75			0 0 7½	61	12
35		Joseph Laprade								75					
36		Prosper Laprade							3				0 2 6	65	13
37		Frs. Laprade							1	50			0 1 3	66	"
38		Pierre Pombrillant							1	50			0 1 3	67	14
39		Frs. Pombrillant							1	50			0 1 3	68	15
40		Pierre Duval							1	50			0 1 3	69	16
41		Paul Grenon							1	50			0 1 3	70	17
42		Pierre Duval							1	50			0 1 3	71	18
43		Augustin Jussiaume, fils							1	50			0 1 3	72	"
44		Paul Beaulac							1	50			0 1 3	73	19
45		Frs. Charbonneau							1	50			0 1 3		
46		Hyacinthe Anger								75			0 0 7½	74	20
47		Amable Vandal							1	50				75	21
48		Jacques Pombrillant							3						
49		Frs. Charbonneau								75			0 0 7½	76	22
50		Jean Bte. Jussiaume, fils							1	50			0 1 3	77	23
51		Claude et Joseph Aussant							3				0 2 6	78	24
		Première Concession sur le Fleuve St. Laurent.												79	"
														80	"
														81	25
52	1	Charles Pombrillant	2	8		8	8		11	20			0 0 11½	82	"
						7	2							83	"
53	2	Charles Dumas	2			7	2		19	69			0 1 8	84	26
						12	15							85	"
54	3	Antoine Dumas	3			12	15		48				0 4 0½	86	"
						19	5							87	"
55	4	Samuel Tolson	5			19	5		123	75			0 10 4½	88	27
						30								89	"
56	5	Pierre Pombrillant	2			30			60				0 5 1	90	28
57	6	Edouard Gouin	2			30			60				0 3 9	91	"
58	7	Joseph Vandal	1	5		30			45				0 3 9½	92	"
59	8	Frs. Laprade	2	5		30			75				0 6 3½	93	29
60	9	André Laprade		3	6	30			10				0 0 10		
61	10	Godefroy Guertin	2			30			60				0 5 8		
62	11	Edouard Cartier		7	9	30			22	50			0 4 0½		
63	"	Jean Bte. Perron		7	9	1				75			0 0 1		

No. de référence.	No. du Terrier.	NOMS DES CENSITAIRES.	ÉTENDUE DE LA CONCESSION OU DU TERRAIN POSSÉDÉ. FRONT. Arpents.	Perches.	Pieds.	PROFONDEUR. Arpents.	Perches.	Pieds.	SUPERFICIE. Arpents.	Perches	Pieds.	Emplacements ou Lots à bâtir, ou pour d'autres fins que pour des fins agricoles. VALEUR. £ s. d.	Montant de la Rente Constituée à être payée par le Censitaire. £ s. d.	Voyez référence au fol.
		Première Concession sur le Fleuve St. Laurent.—(Suite.)												
64	12	Jean Bte. Perron, 1 droit de Commune dans Panse de Contrecœur	2			30			60				0 9 8	
65	13	Olivier Perron	1	3	13½	30			41	25			0 4 9	
66	"	Claude Perron	1	3	13½	30			41	25			0 4 6½	
67	14	Amable Vandal	4	6	12	30			140				0 17 5½	
68	15	Joseph Laprade	2			33	4		66	80			0 7 4	
69	16	François Leclère	3			33	4		100	20			0 9 1½	
70	17	Jacques Pombrillant	3	1		33	4		103	51			0 13 0½	
71	18	Pierre Perron	2	1		34			71	10			0 6 4½	
72	"	Joseph Daviau	1				9	3	91	216			0 0 1	
73	19	Louis Mandeville, 1 droit de Commune dans Panse de Contrecœur	2	5		30			75				0 10 4½	
74	20	François Mandeville	2	5		30			75				0 6 7	
75	21	Augustine Jussiaume, 2 droits de Commune	5	4		30			162				0 16 11½	
76	22	François Mandeville, fils	2			30			60				0 4 4	
77	23	Pierre Leclère	5	5		30			165				1 0 2	
78	24	Pierre Dumas		5		30			15				0 1 9	
79	"	Héritiers Amable Marion		5		15			7	50			0 0 11	
80	"	Héritiers Duplessis	1			30			30				0 3 6	
81	25	Paschal Lefebvre		7	9	30			22	50			0 1 11	
82	"	Pierre Lefebvre		7	9	30			22	50			0 1 11	
83	"	Zéphirin Mayrand		5		30			15				0 1 3	
84	26	Augustin Berthiaume	1			30			30				0 5 7	
85	"	François Larivière, $\frac{5}{6}$ de droit de Commune	1			26			26				0 5 8½	
86	"	Louis Labossière		6		30			18				0 2 10	
87	"	Olivier Mandeville	1			4			4				0 0 9	
88	27	Antoine Chabot	1			30			30				0 5 7	
89	"	Joseph et Claude Mandeville	1			30			30				0 2 6	
90	28	Narcisse Leclaire	1			30			30				0 2 7	
91	"	Pierre Pichette dit Dupré	4	6		5			9	50			0 0 10	
			3			25								
92	"	Simon Pin	3			25			8	50			0 0 9	
			2			5								
93	29	Hyacinthe Auger	1			30			26	60			0 2 3	
			8			29	5							

No. de référence.	No. du Terrier.	NOMS DES CENSITAIRES.	ÉTENDUE DE LA CONCESSION OU DU TERRAIN POSSÉDÉ. FRONT. Arpents.	Perches.	Pieds.	PROFONDEUR. Arpents.	Perches.	Pieds.	SUPERFICIE. Arpents.	Perches.	Pieds.	Emplacements ou Lots à bâtir, ou pour d'autres fins que pour des fins agricoles. VALEUR. £ s. d.	Montant de la Rente Constituée. £ s. d.
		Première Concession sur le Fleuve St. Laurent.—(Suite.)											
94	29	Michel Daviau	...	5	...	...	3	...	....	15	...	.....	0 0 6
95	"	Antoine Auger	...	6	...	...	5	...	....	30	...	.....	0 0 9
96	"	Jean Bte. Auger	...	2	...	30	.....			6	.....	.....	0 0 1
97	30	Pierre Leclère	1	2	6	30	...	...		37	...	.....	0 0 5
98	31	André Auger, père	...	5	10	30	...	...		16	66	216	.....	0 2 6
99	"	Pierre Auger	...	5	8	30	...	...		16	33	108	.....	0 1 4
100	32	Hyacinthe Auger	...	3	14	30	.....			11	33	108	.....	0 1 [illegible]
101	"	Victoire Auger	...	1	1⅔	30	...	...		3	26	294	.....	0 0 1
102	32	Narcisse Leclaire	...	1	9⅔	30	...	...		4	6	36	.....	0 0 [illegible]
103	"	Hyacinthe Auger	...	5	...	30	.....			15	...	...	.....	0 1 3
104	33	Jos. et Claude Mandeville	1	5	...	30	...	...		45	...	...	.....	0 3 9
105	34	Augustin Jussiaume	3	6	9	30	...	...		109	50	...	.....	0 16 1
106	"	J. Bte Jussiaume	...	7	9	30	...	...		22	50	...	.....	0 1 1
107	35	Azilda Graveline dit Beaudreau	1	.....		30	...	...		30	...	...	.....	0 2 6
108	36	Pierre Graveline dit Beaudreau	1	2	...	16	...			43	...	...	.....	0 5 3
109	"	J. Bte. Daunay et François Mathias Marion	1	7	...	14	...							
			1	.....		16	.....			16	.....		.....	0 1 8
110	37	Hypolite Chapdelaine dit Beaulac	1	.....		14	...							
			...	5	...	16	...			22	.....		.....	0 2 1
111	38	Paul Chapdelaine dit Beaulac, 1 droit de Commune dans l'anse de Contrecœur	3	5	...	30	.....			105	.....		.....	0 6 4
112	39	Frs. Poitevin	1	4	...	30	.....			42	.....		.....	0 3 3
113	40	Pierre Duval, fils	1	.....		14	.....			14	.....		.....	0 1 6
114	"	Antoine Duval	1	.....		15	.....			15	.....		.....	0 1 6½
115	"	Michel Frenette	1	.....		1	.....			1	.....		.....	0 0 1
116	"	Pierre Duval, père	2	5	...	30	.....			75	.....		.....	0 4 8
117	41	François Quéry	1	4	9	30	.....			43	50	...	.....	0 5 1
118	42	Gabriel Hurteau	...	7	9	18	.....			13	50	...	.....	0 1 3
119	"	François Quéry	...	5	...	18	.....			9	.....		.....	0 0 9
120	"	Antoine Duval	...	3	13½	18	...	...		6	75	...	.....	0 0 7½
121	"	Isidore Beaugrand dit Champagne, 1½ droit de Commune	2	.....		18								
			3	4	7	12	...	...		77	26	216	.....	0 13 2¼
122	"	Michel, Odille, J. Bte. et Louis Cinqmars	...	3	13½	18	...	...		6	75	...	.....	0 0 7½
123	43	Alexandre L'Ange	2	5	...	30	.....			75	.....		.....	0 6 4
124	44	Edouard Grenon	4	5	...	30	.....			135	...	...	.....	0 10 6½

No. de référence.	No. du Terrier.	NOMS DES CENSITAIRES.	ÉTENDUE DE LA CONCESSION OU DU TERRAIN POSSÉDÉ. FRONT. Arpents.	Perches.	Pieds.	PROFONDEUR Arpents	Perches.	Pieds.	SUPERFICIE. Arpents.	Perches.	Pieds.	Emplacements ou Lots à bâtir, ou pour d'autres fins que pour des fins agricoles. VALEUR. £ s. d.	Montant de la Rente Constituée à être payée par le Censitaire. £ s. d.	Voyez référence au tab.
		Première Concession sur le Fleuve St. Laurent.—(Suite.)												
125	45	Edouard Poitevin	1	5	...	30	.....		45	.....		.....	0 5 11½	
126	"	Héritiers Alexis Grenon	1	5	...	30	.....		45	.....		.....	0 5 11½	
127	46	J. Bte. Duhamel	3	.....		30	.....		90	.....		.....	0 12 0½	
128	47	Joseph Grenon	1	9	9	30	.....		58	50	...	.....	0 9 3¾	
129	48	François Harpin, 1 droit de Commune	1	8	...	30	.....		54	.....		.....	0 8 11	
130	"	Joseph Grenon	...	4	9	30	.....		13	50	...	.....	0 1 11¾	
131	49	Frs. Charbonneau	2 / 1	1 . / 1 .		15	.....		48	.....		.....	0 5 1¼	
132	"	Edouard St. Laurent	. / .	9 9 / 5 .		15	.....		21	75	...	.....	0 2 11½	
133	50. 51	Joseph Fournier, de Belval, 1 droit dans l'Isle Ste. Ours, 1 droit de Commune dans l'Anse de Contrecœur	2	.....		30	.....		60	.....		.....	0 5 0½	
134	51. 52	Joseph Giard	. / 2	5 ... /		9 .... / 15			64	50	...	.....	0 5 11	
135	52	Jean Bte. Jussiaume	1	.....		15	.....		15	.....		.....	0 2 0½	
136	"	Pierre Noël, ½ droit de Commune	...	5	...	7	.....		3	50	...	.....	0 0 9½	
137	"	Joseph Jussiaume	...	5	...	11	.....		7	.....		.....	0 0 7	
138	53	Louis Caisse, part dans l'Isle St. Ours, 1 droit de Commune	3	.....		30	.....		90	.....		.....	0 12 7	
139	54	François Larivière, ¼ de droit de Commune	1	5	...	30	.....		45	.....		.....	0 3 7½	
140	55	Joseph St. Jean, 1 droit de Commune	... / 3	5 ... /		3 .... / 27			82	50	...	.....	0 17 8	
141	56	Jean Bte. Jussiaume, père, 4 droits de Commune	2	1	7	30	.....		64	16	216	.....	0 13 9	
142	"	Jean Bte. Jussiaume, fils, 4 droits de Commune	2	.....		30	.....		60	.....		.....	0 9 9	
143	57	Paul Grenon	1	7	4	30	.....		51	66	216	.....	0 4 5	
144	49	Paul Grenon, 1 droit de Commune	1	5	...	2	.....		3	.....		.....	0 0 2½	
145	58	Jean Bte. Jussiaume, père	3	9	6	30	.....		118	.....		.....	0 7 4	
146	59	Simon Jussiaume	1	7	9	30	.....		52	50	...	.....	.....	
147	60	Edouard Viau, ½ droit de Commune	1	8	...	30	.....		54	.....		.....	0 4 11	
148	61	Simon Jussiaume, 2 droits de Commune, 1 droit dans l'Isle St. Ours	2	8	11	30	.....		86	33	108	.....	0 16 10	

No. de référence.	No. du Terrier.	NOMS DES CENSITAIRES.	ÉTENDUE DE LA CONCESSION OU DU TERRAIN POSSÉDÉ. FRONT. Arpents.	Perches.	Pieds.	PROFONDEUR. Arpents.	Perches.	Pieds.	SUPERFICIE. Arpents.	Perches.	Pieds.	Emplacements ou Lots à bâtir, ou pour d'autres fins que pour des fins agricoles VALEUR. £ s. d.	Montant de Rente Constituée à être payée par le Censitaire £ s. d.
		Première Concession sur le Fleuve St. Laurent.—(Suite.)											
149	62	Frs. Xav. Duval, 2 droits de Commune	2			30			60				0 8
150	63	Joseph Duval	2	9	4	30			87	66	216		0 6 11
151	64	François Chapdelaine	2			30			60				0 8
152	65	Joseph Milette	3			30			90				0 [illegible]
153	"	Do.	1	7	15	21			12	80			0 [illegible]
154	66	Ve. Florentin Corbeil	2	2	9	21			54				0 [illegible] 10
155	"	Alexis Hubert, ½ droit de Commune dans l'anse de Contrecœur											0 [illegible]
156	67	Joseph Lavigne	2 5 / 1 2 9 12						15				
157	68	Toussaint Ménard, ¼ droit de Commune	2 / 1			4 / 20			28				0 2 6
158	"	Benjamin Majeau	1			20			20				0 1 6
159	69	Joseph Placide Noël, ½ droit de Commune	2			24			48				0 4 6
160	70	Paschal Lemonde, ½ droit de Commune	2			20			40				0 3 11
161	"	Louis Giard	1	2		10			12				0 2 11
162	"	Alexis Giard		4		10			1				0 0
163	"	Dame François Bourret		1		10			1				0 0
164	71	Antoine Milette, ½ droit de Commune	3 / 2 5			9 / 16			67				0 6 2
165	"	Louise et Félicité Chabot		5		16			8				0 0 7
166	72	Alexis Giard	3			5			15				0 1 1
167	73	Antoine Milette	1			25			25				0 2 2
168	74	Joseph Lavigne, ½ droit de Commune	1	9	12	16			31	46	216		0 0 3
169	"	Zéphirin Mayrand	2			8			16				0 1 4
170	75	Charles Dutremble		6	4½	26			16	15			0 1 4
171	"	Frs. Xav. Gareau dit St. Onge		6	4½	25			16				0 1 6
172	76	Jacques Bourgeau	1	2	6	25			30	82	108		0 2 5½
173	77	Joseph Giard	5	5		5			27	50			0 2 5
174	78	Pierre Roy, 1 droit de Commune	3			33			99				0 8 [illegible]
175	"	Joseph Giard	1	2		2	4	9	2	94			0 [illegible]
176	79	Antoine Coiton dit St. Jean, 1 droit de Commune	2			24			48				[illegible]
177	"	Jean Bte. Bourret *et ux.*	1			10			10				0 [illegible]

No. de référence.	No. du Terrier.	NOMS DES CENSITAIRES.	ÉTENDUE DE LA CONCESSION OU DU TERRAIN POSSÉDÉ. FRONT. Arpents.	Perches.	Pieds.	PROFONDEUR. Arpents.	Perches.	Pieds.	SUPERFICIE. Arpents.	Perches.	Pieds.	Emplacements ou Lots à bâtir, ou pour d'autres fins que pour des fins agricoles. VALEUR. £ s. d.	Montant de la Rente Constituée à être payée par le Censitaire. £ s. d.	Voyez référence au bas.
		Première Concession sur le Fleuve St. Laurent—(Suite.)												
178	79	Henri Audet dit Lapointe	1	5		10			15				0 2 7	
179	80	Louis Ménard, 1 droit de Commune	2			24			48				0 5 0	
180	"	Joseph Audet dit Lapointe	1	5		10			15				0 2 7	
181	81	François Hébert							29	55	162		0 5 5	
182	"	Augustin Berthiaume							8	5			0 1 5½	
183	"	François Giard							173	30			1 13 11½	
		Concession du Ruisseau Laprade.												
184	82	Etienne Leclère	2	4		15			36				0 2 6	
185	"	Clément St. Jean	2	2		14			30	80			0 2 7	
186	83	Ours Trudeau							4				0 0 4½	
187	"	Jean Bte. Bourret, *et ux*	4			13			58				0 6 10	
188	84	Gabriel Bourret	2			16			32				0 2 11½	
189	85	François Bourret	4	4	6	20	4		84	67	216		0 8 4	
190	86	Joseph Audet	1	5		22 20	2 4		31	75			0 5 6½	
191	"	François St. Laurent	2	8		22 22	2 8		63				0 8 0½	
192	"	François Leblanc	1	5	12	21 22	5 8		33	96	108		0 3 7	
193	87	Joseph Audet,	4	4		22	2	9	97	90			0 17 10	
194	88	Henri Audet	4	5		25	9		113	15				
195	163	Do.	2	9	9	30			88	50			0 17 8¼	
196	89	Jean Bte. Leclère	1	5	12	31	5		54	5				
197	162	Do.	1	5	2	28	8		43	20			0 4 2	
198	89	Pierre Allaire, fils	1	6		28	3		58	57	162		0 10 6¼	
199	90	Isaac Bouvier	3			30	4	9	91	35			0 16 6¾	
200	91	Michel Langevin	3	4	13	31			108	2	184		0 19 7½	
201	92	Antoine Chapdelaine	2			33			66				0 9 2	
202	93	Do.	1 4			5 8			26				0 3 8	
203	"	Héritiers Frs. X. Chapdelaine	2			22			44				0 7 11	
204	94	Veuve Augustin Bertrand	1			1			1				0 0 0½	
205	94, 95	Joseph Bertrand							25	50			0 4 2½	
206	96	Do.	1 -	5		2 1	6 5		3	35			0 0 7	

No. de référence.	No. du Terrier.	NOMS DES CENSITAIRES.	ÉTENDUE DE LA CONCESSION OU DU TERRAIN POSSÉDÉ. FRONT. Arpents.	Perches.	Pieds.	PROFONDEUR. Arpents.	Perches.	Pieds.	SUPERFICIE. Arpents.	Perches.	Pieds.	Emplacements ou Lots à bâtir, ou pour d'autres fins que pour des fins agricoles. VALEUR £ s. d.	Montant de la Rente Constituée a été payée par le Censitaire £ s. d.
		Concession du Ruisseau Laprade.—(Suite.)											
207	96	Veuve Augustin Bertrand....	2		9	21 / 14		5	17	75			
208	97	Do.							8				
209	134	Do.	1			7			7			.....	0 9 1
210	152	Do.							2				
211	154	Do.	3			5			15				
212	97	Frs. X. Duval.....	1		4	15			15	33	108	.....	0 0 7
213	97	André Duval.....	4			30 / 26			112			.....	1 0 2
214	150	Do.	1	1	9	4			4	60			
		Concession Sud du Ruisseau Laprade.											
215	98	Jos. Lamoureux.....	3	1		26			80	60		.....	0 10 2
216	99	François Giard.....	3	1		22	5		69	75		.....	0 6 1
217	100	Antoine Lamoureux.....	3			24 / 22	5		69	75		.....	0 13 3
218	101	Alexis Langevin.....	3			21 / 22	5		64	25		.....	0 12 [illegible]
219	102	Louis Perron.....	3			20			60			.....	0 10 9
220	103	Louis Perron, père.....	2			26			52			.....	0 9 6
221	"	Frs. Leblanc, fils.....	1			30			30			.....	.....
222	"	Joseph Brodeur.....	2			4			8			.....	0 1 5
223	104	Joseph Giard.....	3 / 2			25 / 30			135			.....	1 3 9
224	"	Joseph Lamothe.....	3			6			18			.....	0 3 7
225	105	Alexis Giard.....	3 / 3 / 1			34 / 38 / 30			246			.....	1 9 4
226	106	François St. Onge.....	3 / 3	5 / 1		8 / 28	3		115	85		.....	1 0 11
227	107	Louis Giard.....	2			29 / 31			60			.....	0 11 1
228	108	J. Bte. Bourret *et ux*.....	2			10			20			.....	0 2 1
229	109	Do.	4			20 / 26			92			.....	0 17 10
230	110	Étienne Leclère.....	2			17 / 20			37			.....	0 5 10
231	111	Louis Giard.....	4			14			56			.....	0 10 11
232	"	Alexis Giard.....	1			14			14			.....	0 2 7

Emplacements ou Lots à bâtir, ou pour d'autres fins que pour des fins agricoles. VALEUR	Montant de la Rente Constituée à être payée par le Censitaire
£ s. d.	£ s. d.
.....	0 9 1
.....	0 0 7½
.....	1 0 2
.....	0 10 2
.....	0 6 1
.....	0 13 3½
.....	0 12 3
.....	0 10 9
.....	0 9 6
.....	.....
.....	0 1 5
.....	1 3 9
.....	0 3 7½
.....	1 9 4
.....	1 0 11½
.....	0 11 1
.....	0 2 1½
.....	0 17 10½
.....	0 5 10½
.....	0 10 11
.....	0 2 7

No. de renvoi	No. du Terrier.	NOMS DES CENSITAIRES.	ÉTENDUE DE LA CONCESSION OU DU TERRAIN POSSÉDÉ. FRONT. Arpents.	Perches.	Pieds.	PROFONDEUR. Arpents.	Perches.	Pieds.	SUPERFICIE. Arpents.	Perches.	Pieds.	Emplacements ou Lots à bâtir, ou pour d'autres fins que pour des fins agricoles. VALEUR. £ s. d.	Montant de la Rente Constituée à être payée par le Censitaire. £ s. d.	Voyez référence au Lots
		Concession du Brulé.												
233	112	Pierre Duhamel, fils de Pierre.	2	5	...	40	.....		100	.....		.....	0 18 1	
234	113	Pierre Duhamel, fils de Frs..	4	5	...	40	.....		180	.....		.....	1 12 11	
235	114	Louis Dupré.....	2	.....		40	.....		80	.....		.....	0 12 1	
236	115	Pierre Duhamel, fils de Louis.	2	.....		30	.....		60					
237	116	Do. ...	2	5	...	30	.....		75	.....		.....	0 17 8½	
238	117	François Duhamel.....	2	.....		20	...		55	.....		.....	0 7 4½	
			1	5	...	10	...							
239	118	Pierre Duhamel.....	2	.....		20	.....		40	.....		.....	0 4 6	
240	119	Jean Bte. Duhamel.....	1	5	...	17	.....		25	50	...	.....	0 1 7½	
241	"	Joseph Lavigne.....	1	5	...	17	.....		25	50	...	.....	0 1 7½	
242	120	Isidore Gravel.....	2	.....		17	.....		34	.....		.....	0 6 1½	
243	121	Jean Bte. Paquette.....	...	7	9	17	1	...	12	82	162	.....	0 2 4½	
244	"	Jean Bte. Renaud.....	...	5	...	17	1	...	8	55	...	.....	0 1 6¾	
245	"	Pierre Duhamel, fils de Louis.	1	4		17	.....		24	17	252	.....	0 0 11½	
		Concession Nord de la Rivière Richelieu.												
246	122	Henry Ross.....	1	3	9	30	.....		40	50	...	.....	0 5 3	
247	"	Olivier Dumas.....	1	3	9	27	3		38	40	162	.....	0 5 5¼	
				8	9	3	...							
248	"	Hypolite Dumas.....	...	5	...	3	.....		1	50	...	.....	0 0 2½	
249	123	Michel Quéry.....		5	9	1	...		8	.....		.....	0 1 0½	
				2	9	30	...							
250	"	J. Bte. et Henri Chapdelaine..	1	.....		30	.....		30	.....		.....	0 5 2½	
251	"	Hypolite Dumas.....	1	7	...	31	5	...	51	55	...	.....	0 7 2	
252	124	Frs. Larivière.....	...	7	9	32	.....		21	.....		.....	0 3 3¼	
253	"	Narcisse Dumas.....		6	4½	5	...		23	18	243	.....	0 3 3½	
				7	9	30	5							
254	"	Gonzague Champagne.....	...	7	9	32	5	...	24	37	162	.....	0 3 5½	
255	"	Thomas Langevin.....	...	7	9	32	5	...	24	37	162	.....	0 3 5½	
256	125	Frs. Dupré.....	1	5	...	33	.....		49	50	...	.....	0 6 10	
257	"	Jean Bte. Dupré.....	1	5	...	30	.....		45	.....		.....	0 6 3½	
258	126	Henry Ross.....	3	...	6	32	2	9	98	81	232	.....	0 12 9½	
259	127	Gonzague Champagne.....	1	.....		20	.....		20	.....		.....	0 3 7½	
260	"	Emmanuel Bibaud.....	1	.....		20	.....		20	.....		.....	0 3 7½	
261	128,129	Frs. Dupré.....	2	.....		15	...		50	.....		.....	0 9 0½	
			1	.....		20	...							
262	128	Jean Bte. Dupré.....	1	.....		10	...		40	.....		.....	0 8 0¾	
			2	.....		15	...							
263	129	Do.	1	6	9	18	.....		29	70	...	.....	0 6 8¼	

No. de référence.	No. du Terrier.	NOMS DES CENSITAIRES.	ÉTENDUE DE LA CONCESSION OU DU TERRAIN POSSÉDÉ. FRONT. Arpents.	Perches.	Pieds.	PROFONDEUR. Arpents.	Perches.	Pieds.	[illegible] Arpents.	Perches.	Pieds.	Emplacements ou Lots à bâtir, ou pour d'autres fins que pour des fins agricoles. VALEUR. £ s. d.	Mon[illegible] £ s. d.
		Concession Nord de la Rivière Richelieu.—(Suite.)											
264	129	Hypolite Dumas	2	...	...	15	6	...	31	20	...	.....	0 3 [illegible]
265	"	Olivier Dumas	1	7	4½	12	...	...	26	70	...	.....	0 2 [illegible]
266	130	Frs. Leclaire	1	7	9	33	...	...	57	75	...	.....	0 7 [illegible]
267	130, 131	Norbert Leclaire	. 1	7 6	9 4½	33 35		...	81	62	162	.....	0 8 [illegible]
268	130	Charles St. Martin	...	7	9	3	...	...	2	25	...	.....	0 0 [illegible]
269	131	Amable Vandal	3	2	9	34	...	...	116	50	...	.....	0 11 [illegible]
270	132	Frs. Chapdelaine	1	...	...	38	5	...	154	...	...	.....	0 15 [illegible]
271	"	Joseph Chapdelaine	. .	5 9	... 2½	20 4		...	13	65	240	.....	0 0 [illegible]
272	133	Jean Bte. Chapdelaine	1	8	6	38	...	...	69	66	216	.....	0 6 11
273	"	Henri Chapdelaine	1	8	6	38	...	...	69	66	216	.....	.....
274	"	Henri et J. Bte. Chapdelaine	...	5	...	32	...	...	16	...	...	.....	0 9 5
275	"	Frs. Chapdelaine	...	2	9	8	...	...	2	...	...	.....	0 0 [illegible]
276	134	Joseph Larivière	...	5	...	30	...	...	15	...	...	.....	0 1 [illegible]
277	"	Michel Langevin	1	...	...	5	...	...	5	...	...	.....	0 0 7
278	"	Joseph St. Onge	1	5	...	38	...	...	57	...	...	.....	0 4 11
279	135	Hypolite Duhamel	1	5	...	38	...	...	57	...	...	.....	0 10 [illegible]
280	135	Charles St. Onge	1	6	7	38	...	...	61	99	252		
281	123	Do.	1	...	...	1	...	...	1	...	...		
282	138	Do.	6	2	...	38	...	...	235	60	...	.....	2 0 2
283	199	Do.	...	...	...	...	...	...	20	...	...		
284	399	Do.	1	2	...	2	2	9	2	70	...		
285	136	Joseph Larivière	2	...	...	38	...	...	76	...	...	.....	0 7 6
286	137	Pierre Giard	3	4	9	38	...	...	131	10	...	.....	0 12 11
287	139	Joseph Collette	3	5	...	38	5	...	131	75	...	.....	0 5 9
288	"	Louis Caisse	...	5	...	8	...	...	4	...	...	.....	0 0 [illegible]
289	140	François Daigle, fils	3	4	4	38	5	...	131	75	180	.....	0 19 1
290	141	Jean Ville dit Sansoucis	3	...	...	38	8	...	116	40	...	.....	0 13 [illegible]
291	142	Mineurs Antoine Péloquin	. .	4 2	9 4½	8 29	... 5		10	97	162	.....	0 0 9
292	"	Raymond Poitevin	1	5	...	7	...	...	10	50	...	.....	0 1 1
293	"	Prisque Péloquin	. 1 1 . 1	7 5 9 5 5	9 ... ... 4½ ...	29 8 8 29 22	5 ... ... 5 ...		100	51	81	.....	0 7 10
294	143	Raymond Poitevin	2	1	3	35	5	...	75	13	278	.....	0 1[illegible] 9

No. de référence.	No. du Terrier.	NOMS DES CENSITAIRES.	ÉTENDUE DE LA CONCESSION OU DU TERRAIN POSSÉDÉ. FRONT. Arpents.	Perches.	Pieds.	PROFONDEUR. Arpents.	Perches.	Pieds.	SUPERFICIE. Arpents.	Perches.	Pieds.	Emplacements ou lots à bâtir, ou pour d'autres fins que pour des fins agricoles. VALEUR. £ s. d.	Montant de la Rente Constituée à être payée par le Censitaire. £ s. d.	Voyez référence au plan.
		Concession Nord de la Rivière Richelieu.—(Suite.)												
295	144	Pierre Lavallée	2			34			68				0 12 7	
296	145	Pierre Daigle	3			32			96				0 13 4	
297	146	Frs. X. Duval	1			30			30				0 4 9	
298	177	Joseph Graveline	2			30			9				0 15 2½	
299	"	Joseph Bernard		5		15			7	50			0 1 6	
300	148	Joseph Deblois	2			30			60				0 9 3	
301	149	Frs. X. Deblois	1			30			30				0 4 7½	
302	151	Joseph Collette							7				0 1 4½	
303	152	Pierre Allaire							4				0 1 1½	
304	152	Antoine Thibault							2	50			0 0 9¼	
305	162	Do.							11	76				
306	153	Michel Langevin							13	35			0 7 10½	
307	155	Pierre Allaire	1	2	4½	6			7	35			0 2 0½	
308	156	François Deblois	1	2	9	6	4		8				0 1 5½	
309	157	Antoine Chapdelaine							79				0 4 0	
310	158	François Challier	3			10	2	4½	30	75			0 5 5½	
311	159	Antoine Chapdelaine	2	5		30			75				0 10 5	
312	160	Les Seigneurs							6					
313	"	Alexis Giard	2	8	9	27			76	95			0 12 1	
314	161	Michel Langevin	4	9	9	31	5		158				1 8 11	
315	161	Pierre Célestin Deblois							13	3			0 2 5½	
316	"	François Marsand dit Lapierre							5	62			0 0 6½	
317	162	Olivier Gervais, (*emplacement*)										35 0 0		
318	"	Edouard Dupré, (do.)										60 0 0		
319	"	Joseph Grégoire, (do.)										20 0 0		
320	"	Veuve Etienne Durocher				1	2		1	75		25 0 0		
				9	9	2	7							
321	"	Joseph Monjeau, (*emplacement*)										12 0 0		
322	"	Pierre Allaire	1	5		30			45					
323	"	Olivier Deblois		3	6		7	9		25		75 0 0		
324	"	Pierre Roy	2			3			6			75 0 0		
325	"	Pierre Giard, (*emplacement*)										20 0 0		
326	"	Joseph Laviolette, (do.)										30 0 0		
327	"	Antoine, Angélique et Sophie Leclerc							1			5 0 0		
328		Athanase Durocher							1			5 0 0		
329		François Champagne							1			5 0 0		

No. de référence.	No. du Terrier.	NOMS DES CENSITAIRES.	ETENDUE DE LA CONCESSION OU DU TERRAIN POSSÉDÉ. FRONT. Arpents.	Perches.	Pieds.	PROFONDEUR. Arpents.	Perches.	Pieds.	SUPERFICIE. Arpents.	Perches.	Pieds.	Emplacements ou Lots à bâtir, ou pour d'autres fins que pour des fins agricoles. VALEUR. £	s.	d.	Montant de la Rente Constituée à [illegible] £	s.	d.
		Concession Nord de la Rivière Richelieu.—(Suite.)															
330		Alexis Deblois	...	...	...	...	...	...	1	...	...	5	0	0	.....		
331	163	Joseph Bouvier, fils	...	...	...	...	...	...	...	33	...	15	0	0	.....		
332	"	Joseph Salois	...	2	9	2	...	...	...	50	...	8	0	0	.....		
333	"	Joseph Duhamel	...	2	9	1	...	...	...	25	...	12	0	0	.....		
334	"	Maxime Coutu	...	5	...	1	...	...	...	50	...	8	0	0	.....		
335	"	Louis Berthiaume	...	2	14	1	...	...	...	27	162	15	0	0	.....		
336	"	Charles Bouvier	...	7	9	1	...	...	...	75	...	25	0	0	.....		
337	"	Louis Pouliot	...	6	2	1	2	4	...	83	108	50	0	0	.....		
338	"	Joseph Bouvier, père	...	3	...	1	...	...	...	30	...	20	0	0	.....		
339	"	Alexis Bouvier, (*emplacement*)	...	...	...	...	...	...	...	...	...	10	0	0	.....		
340	"	François Salois, (do.)	...	...	...	...	...	...	...	...	...	15	0	0	.....		
341	"	Joseph Bégin, (do.)	...	...	...	...	...	...	...	...	...	3	0	0	.....		
342	163, 164	Joseph Richer dit Laflèche	5	9	...	6	...	...	35	40		.....			0	4	1
343	163	Do.	1	...	...	1	5	...	1	50							
344	"	Do.	1	...	...	...	5	...	...	50	...	.....			0	0	1
345	"	Cha[illegible]hard	...	...	...	...	...	...	1	...	...	36	0	0	0	0	[illegible]
346	"	[illegible] Richer dit Laflèche	...	...	...	...	...	...	...	50	...	80	0	0	.....		
347	"	Lo[illegible]rque	...	...	...	...	...	...	4	...	...	10	0	0	0	0	10
348	"	Pierre Duhamel dit Sansfaçon	...	...	...	...	...	...	...	50	...	8	0	0	0	0	1
349	164	Joseph Audet dit Lapointe	1 2	4 9	9 9	10 26	4 6		93	49	...	.....			0	7	5
350	"	Jacques Salois, (*emplacement*)	...	...	...	...	...	...	...	...	...	10	0	0	.....		
351	"	Henri Audet dit Lapointe	. 1	7 5	9 ...	2 1	... 5		3	75	...	.....			0	0	3
352	"	Jacques Salois	1 .	5 7	... 9	10 3	4 ...		17	85	...	.....			0	1	1
353	165	François Leblanc	3	...	...	38	...	...	114	...	...	.....			0	13	7
354	166	Les Seigneurs	1	5	...	12	7	9	19	12	162	.....			.....		
355	"	J. Marchessault	1	5	...	14	7	9	22	12	9	.....			0	3	8
356	"	Alexis Giard	...	4	9	25	...	...	11	25	...	.....			0	1	10
357	"	Louis Giard	2	4	...	25	...	...	60	...	...	.....			0	11	7
358	167	Do.	3 1 7 6	... 8 9 ...	... ...	14 39 25 14	... 5 ... 5		140	55	...	.....			0	15	4
359	168	Do.	...	9	...	10	...	...	9	...	...	.....			0	1	8
360	"	Alexis Giard	...	1	9	10	...	...	1	50	...	.....			0	0	2
361	"	François Grenier	1 .	... 8	... 6	19 30	... ...		44	12	162	.....			0	5	7

No. du Plan de Référence.	No. du Terrier.	NOMS DES CENSITAIRES.	ÉTENDUE DE LA CONCESSION OU DU TERRAIN POSSÉDÉ — FRONT. Arpents.	Perches.	Pieds.	PROFONDEUR. Arpents.	Perches.	Pieds.	SUPERFICIE. Arpents.	Perches.	Pieds.	Emplacements ou Lots à bâtir, ou pour d'autres fins que pour des fins agricoles. VALEUR £ s. d.	Montant de la Rente Constituée à être payée par le Censitaire. £ s. d.	Voyez référence au bas.
		Concession Nord de la Rivière Richelieu.—(Suite.)												
362	168	Dame Louis Lamoureux		5		30			15				0 2 8¼	
363	"	Louis Lamoureux		2	11¼	30			7	87	162		0 1 0¼	
364	169	Jean Bte. Dupré	2	6	12	30			80				0 10 11	
365	170	Paul Laviolette	4			30			120				0 16 7½	
366	171	Joseph Lamothe	2	9	4	30			87	66	216		0 12 7	
367	172	Pierre Tremblay							85				0 11 9¼	
368	"	Ecluses de St. Ours							3					
369	1.3	Pierre Kinnineur dit Lafrance	2	9	4	30			87	66	216		0 15 11⅔	
370	"	Thomas Auger	2	9	4	5	1		14	96			0 2 8¼	
371	174	Frs. Xav. Gravel	1	9	5	38	1	9	73				0 13 2¼	
372	175	Jean Bte. Duhamel	3	9	12	38	8	9	154	10			1 7 0	
373	176	Joseph Lamothe	1	6		30			48				0 6 3½	
374	177	Pierre Duhamel	1	5		30			45				0 6 3½	
375	178	Jean Bte. Duhamel	2			37			74				0 8 3½	
376	179	Isidore Gravel	4	5		30			135				0 18 5½	
377	180	François Duhamel	2			30			60				0 8 7	
378	181	Clément Dupré	4	2	12	30			128				0 17 9½	
379	182	Joseph Menard							77	81			0 10 7½	
380	182,183	Louis Dupré							13	33	108		0 1 6	
381	183	Moïse Dulude	3		12	35			107	32	216		0 11 7¼	
382	184	Gabriel Gosselin	2	2		42			92	40			0 10 7¾	
383	185	François Dupré	2	2	9	42	5		95	10				
384	345 346	Do.	2	2	9	3	2	9	7	31	81		0 13 10	
		Isle Deschaillons et Concession Sud de la Rivière Richelieu												
385	186	Jean St. Onge							14	56				
386	187	Les Seigneurs							12	51	226			
387	188	Jean St. Onge	5	3	2	8	9	9	49	68	191		0 0 1½	
388	189	Jean Bte. Leblanc	1	2	5	11	4	9	14	5	261		0 0 0½	
389	190	Antoine Chapdelaine	1			12	2	11½	12	26	126		0 0 0½	
390	191	Prisque Péloquin	2			13	7	2½	27	6	162		0 0 4	
391	192	Frs. Daigle	1	1		15			16	50				
392	193	Do.		9	14	17	3		16	67	180		0 0 2	
393	194	Frs. Deblois	1	7	9	15	9		27	82	162		0 0 1	
394	195	Ambroise Chapdelaine		7	14	17	3		13	46	199		0 0 1½	



IMAGE EVALUATION
TEST TARGET (MT-3)





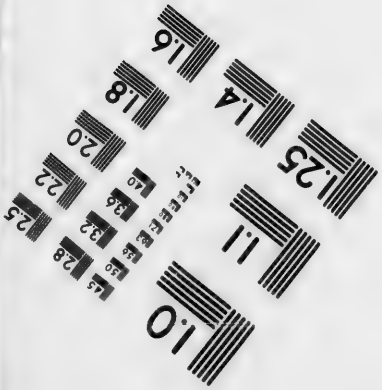

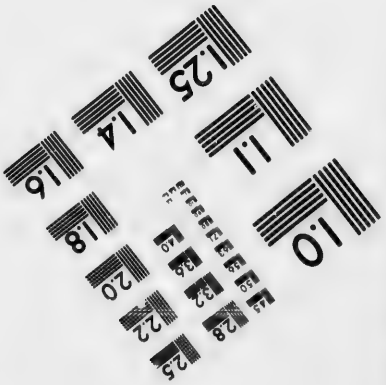

Photographic
Sciences
Corporation

23 WEST MAIN STREET
WEBSTER, N.Y. 14580
(716) 872-4503

No. de référence.	No. du Terrier.	NOMS DES CENSITAIRES.	ÉTENDUE DE LA CONCESSION OU DU TERRAIN POSSÉDÉ. FRONT. Arpents.	Perches.	Pieds.	PROFONDEUR. Arpents.	Perches.	Pieds.	SUPERFICIE. Arpents.	Perches.	Pieds.	Emplacements ou Lots à bâtir, ou pour d'autres fins que pour des fins agricoles. VALEUR. £ s. d.	Montant de Rente Constituée à être payé par le Censitaire £ s. d.
		Isle Dechaillons et Concession Sud de la Rivière Richelieu. (Suite.)											
395	196	Edouard Collette	3			17			51				0 0 6
396	197, 198	Joseph Collette	1		6	16	8	9	40	63	108		0 0 6
			1	5	9	15							
397	197	Louis Beaudrean		5		16	7		8	35			0 0 1
398	199	Augustin Sansoucis							30				0 0 3
399	"	Isaac Sansoucis							30				0 0 1
		Concession Sud de la Rivière Richelieu.											
400	200	Antoine Minville	8	2	12	10	7	9	92	27			0 10 1
401	201	Pierre Chapdelaine	2			11	1		22	20			0 2 1
402	202	Louis Chapdelaine	2			13	2	9	26	50			0 2 6
403	"	Louis Chapdelaine, père	3			16	2	9	48	75			0 9 7
404	203	Joseph Langevin	3			20			60				0 11 1
405	204	Frs. Chapdelaine	3			23			69				0 5 6
406	205, 206	Pierre Harpin	2	9	7	26			80	40	156		0 6 5
			1			4							
407	206	Pierre Beaudet		5		1			3	59	114		0 0 7
			1	1	16½	2	7	9					
408	"	Jean Bte. Vidor	1	5		22			33				0 4 0
409	"	Michel Joly		2	9		7	9		18	243		0 0 2
410	"	Pierre Vandal		2	9	28			7				0 0 10
411	"	Léon Chapdelaine		2	9	28			7				0 0 10
412	"	Marguerite Vandal		2	9	29			7	25			0 0 11½
413	"	Veuve Antoine Vandal	1			29	7	9	29	75			0 3 3
414	207	Augustin Sansoucis	2	3		33			75	90			0 9 9
415	208	Joseph Chapdelaine	2	7		33	8	9	90	73	162		0 9 8
416	209	Jean Bte. Chapdelaine	3			36			108				0 12 3
417	210	Pierre Duhamel	1	9	12	36	5		71	78	103		0 6 11
418	211	Hypolite Duhamel	2			37			74				0 8 7
419	212	Frs. X. Collette	2			38			76				0 6 7½
420	213	Michel Larochelle	2			39			78				0 6 9½
421	214	Thomas Bergeron	2			40			80				0 7 7½
422	215	Augustin Dufaux	2			41			82				0 7 8½
423	216	Edouard Collette	2			41	5		83				0 12 7
424	217	J. Bte. Duhamel	1	6	13½	42			67	62	41		0 7 10½
425	„	J. Bte. Jussiaume		1	4½	42			5	26			0 0 9
426	„	Archange Duhamel		2	3	42			8	79			0 1 1½

No. de référence.	No. du Terrier.	NOMS DES CENSITAIRES.	ÉTENDUE DE LA CONCESSION OU DU TERRAIN POSSEDÉ. FRONT. Arpents.	Perches.	Pieds.	PROFONDEUR. Arpents.	Perches.	Pieds.	SUPERFICIE. Arpents.	Perches.	Pieds.	Emplacements ou Lots à bâtir, ou pour d'autres fins que pour des fins agricoles. VALEUR. £ s. d.	Montant de la Rente Constituée à être payée par le Censitaire. £ s. d.	Voyez référence au titre.
		Concession Sud de la Rivière Richelieu.—(Suite.)												
427	218	Charles Passegros	3	15	43				132	58	108		0 12 8¾	
428	219	Thomas Harpin	2	2	9	42			94	50			0 5 11¼	
429	220	George Papillon	2	2	3	41			90	88	102		0 5 7¼	
430	221	Isaac Velle dit Sansoucis	4	1		40			164				0 14 1¼	
431	222, 223	François Harpin	4	1	6	8	6		97	4	216		0 10 5	
			2		9	30								
432	224	Pierre Poitevin	2			38	2		76	40			0 7 9¼	
433	225	Peter Simpson	2			38			76				0 7 10½	
434	226	Héritiers Jean Félix Labrie	2			38	3		76	60			0 4 8	
435	227	Jean Naudet Labrie	2			38	5		77				0 4 8	
436	228	Frs. Leblanc	4			39			156				0 17 2½	
437	229	J. Bte. Poitevin	2			39			78				0 8 8¼	
438	230	Hypolite Morin		5		8			23				0 1 10	
			1			19								
439	"	Athanase Giard	1			3			7				0 0 7½	
				5		8								
440	231	Do.	2	1		30			63				0 5 1	
441	"	Hypolite Morin	1	5		30			45				0 8 4½	
442	"	Jos. Désautels dit Lapointe	6	2	12	8	2	9	51	69	216		0 11 5¼	
443	232	Antoine Chapdelaine	5	5	12	15			84	50			0 18 5¼	
444	"	Pierre Rémi Chevalier	1	5		12			18				0 3 2½	
445	233	J. Bte. Poitevin		8	8	27			22	80			0 3 1¾	
446	"	Pierre Leroux dit Cardinal	1	8	12	25			46	6	216		0 6 5	
447	"	Louis Monjeau	3	6		10			36				0 4 5	
448	234	Michel Godard		5		30			63				0 10 5¾	
			2			24								
449	"	Antoine Lacouture	5	8		6			34	80			0 4 8¼	
450	235	Ambroise Chapdelaine	3			30			90				0 12 4½	
451	236	Pierre Rémi Chevalier	1			12			12				0 2 2¼	
452	"	Charles Duchesnay	1			18			18				0 3 3	
453	"	Hypolite Morin	2	1	9	30			64	50			0 11 10¾	
454	237	Pierre Rémi Chevalier	2			30			60				0 7 10¼	
455	238	Joseph Magnan	2			30			60				0 5 7½	
456	239	Jean Bte. Laure		3	10	30			10	66	216		0 2 4	
457	"	Charles Magnan	2	2	5	30			66	83	108		0 10 11¼	
458	240	Paul Poitevin	2	2	4	30			66	66	216		0 8 5	
459	241	Charles Duchesnay											0 12 1¾	

No. de référence.	No. du Terrier.	NOMS DES CENSITAIRES.	ÉTENDUE DE LA CONCESSION OU DU TERRAIN POSSÉDÉ. FRONT. Arpents.	Perches.	Pieds.	PROFONDEUR. Arpents.	Perches.	Pieds.	SUPERFICIE. Arpents.	Perches.	Pieds.	Emplacements ou Lots à bâtir, ou pour d'autres fins que pour des fins agricoles. VALEUR. £ s. d.	Montant de la Rente Constituée à être payée par le Censitaire. £ s. d.
		Concession Sud de la Rivière Richelieu.—(Suite.)											
460	242	Les Seigneurs (domaine)....	5	1	...	30	...	...	153	...	...	.....	.....
461	243	François Cormier.....	1 3	5 ...	... ...	5 20	...	...	67	50	...	.....	0 17 10
462	304	Do.	3	...	...	10	...	...	30	...	...	.....	0 17 10
463	244	La Fabrique de St. Ours.....	1	4	9	10	...	...	14	50	...	.....	0 2 7
464	245	Catherine O'Connor.....	2	2	9	30	...	...	67	50	...	.....	0 8 5
465	246	Louis Mogé.....	1	5	...	30	...	...	45	...	...	.....	0 8 1
466	247	Abraham Marchessault.....	2	2	9	30	...	...	67	50	...	.....	0 9 2
447*a*	248	Louis Métivier.....	2	...	...	26	...	...	52	...	...	.....	0 9 10
448*a*	249	Bazile Mathieu.....	1	1	4½	30	...	...	33	75	...	.....	0 4 5
449*a*	"	Philomène Mathieu.....	...	1	6	30	...	...	4	...	...	.....	0 0 7
450*a*	"	Joseph Mathieu.....	...	1	6	30	...	...	4	...	...	.....	0 0 7
451*a*	"	Louise Mathieu.....	...	1	6	30	...	...	4	...	...	.....	0 0 7
452*a*	"	Adeline Mathieu.....	. .	2 1	14½ 7½	1 28	...	...	4	27	163	.....	0 0 7
453*a*	"	Charles Villers.	...	3	...	7	...	...	2	10	...	.....	0 0 0
454*a*	"	Frs. Xavier Mathieu.....	...	3	...	1	...	...	...	30	...	.....	0 0 1
455*a*	250	Jacques Dorion.....	3	7	...	30	...	...	111	...	...	.....	0 15 7
456*a*	"	François Métivier.....	1	5	..	2	...	...	3	...	...	.....	0 0 0
457*a*	251	Edouard Lamoureux.....	...			...	...	...	59	...	...	.....	0 8 1
458*a*	"	Elie Marcotte.....	...	3	6	2	...	...	...	66	216	43 0 0	0 0 1
459*a*	252	Clément Dupré.....	3	5	...	30	...	...	105	...	...	.....	0 11 1
460*a*	"	Veuve Charles Villers.....	...	5	...	3	...	...	1	50	...	30 0 0	0 0 0
461*a*	253	Christophe Lacouture.....	1	5	...	30	...	...	45	...	...	.....	0 6 1
462*a*	254	François X. Lacouture	2	9	5	30	...	...	87	83	108	.....	0 12 5
463*a*	255	Augustin Richard.....	3	...	...	30	...	...	90	...	...	.....	0 12 5
464*a*	256	Veuve Pierre Harpin.....	2	6	6	30	...	...	79	...	...	.....	0 11 2
465*a*	"	Thomas Harpin	2	6	6	30	...	...	79	...	...	.....	0 11 2
466*a*	257	François Paquin.....	1	...	...	3	5	...	3	50	...	.....	0 0 3
467	"	Thomas Auger.....	1	...	...	27	5	...	27	50	...	.....	0 2 9
468	"	Augustin Richard.....	...	5	...	30	...	...	15	...	...	.....	0 1 4
469	"	François Grenier.....	...	5	...	30	...	...	15	...	...	.....	0 1 4
470	258	Etienne Emery.....	2	...	...	30	...	...	60	...	...	.....	0 5 6
471	259	Thomas Auger.....	2	...	...	30	...	...	60	...	...	.....	0 5 6
472	"	François Auger.....	2	...	...	30	...	...	60	...	...	.....	0 5 6
473	260	Joseph Grenier.....	2	...	...	30	...	...	60	...	...	.....	0 5 6

No. de référence.	No. du Terrier.	NOMS DES CENSITAIRES.	ÉTENDUE DE LA CONCESSION OU DU TERRAIN POSSÉDÉ. FRONT. Arpents.	Perches.	Pieds.	PROFONDEUR. Arpents.	Perches.	Pieds.	SUPERFICIE. Arpents.	Perches.	Pieds.	Emplacements ou Lots à bâtir, ou pour d'autres fins que pour des fins agricoles. VALEUR. £ s. d.	Montant de la Rente Constitué à être payée par le Censitaire. £ s. d.	Voyez référence au bas.
		Concession Sud de la Rivière Richelieu.—(Suite.)												
474	260	François Grenier	2			30			60				0 5 6½	
475	261	Auguste Juchereau Duchesnay	2			30			60				0 5 3	
476	262	Pierre Hébert	2			30			60				0 5 8½	
477	263	Paul Pérodeau	3			30			90				0 7 11	
478	264	Gabriel Rhéaume	1	5		30			45				0 6 3	
479	265	Jean Bte. Gendron	2			30			60				0 8 2	
480	266	Jules Harpin	1	3		30			129				1 2 3	
481	267	Frs. Xav. Perron	1	8	9	31			55	50			0 10 0	
482	268	Antoine Bouvier	.	1	9	10			20	50			0 11 5¼	
			1			19								
483	268, 269	Pierre Hébert, fils	2	2	9	10			11	50			0 6 1½	
			1			19								
484	270	Jules et Joseph Lebœuf	2			30			50				0 8 4	
485	"	Frs. Xav. Lebœuf	2	4	12	30			74				0 10 4	
486	271	François Mathieu	2	1		30			63				0 9 0	
487	272	Toussaint Chenest	4	1	4	30			123	64			0 17 2½	
488	273, 274	Joseph Jacques	1	7	14	1	5		91	18	54		0 13 2¾	
			3		14	28	5							
489	274	Augustin Fortier	1	7		24	8		42	16			0 5 3	
490	"	Pierre Durivage	1	3	12	26			35	53	108		0 4 8¾	
491	275	André Duhamel	6	1	9	21	7	9	133	76	81		0 18 5	
492	276	Christophe Plouffe	1	2	9	17	7	9	22	18	243		0 2 7	
493	"	Alexis Laventure	1	7	9	16	5		28	87	162		0 4 0	
494	277	Jean Bte. Chastonné	2			10	5		21				0 2 11½	
495	"	Olivier V. dit Gadbois	1			13	7	9	13	75			0 1 8½	
496	278	Alexis Laventure, père							32	85			0 4 3½	
497	"	André Ledoux		5		1				50		6 0 0	0 0 0½	
498	"	Alexis Laventure, fils											0 0 0½	
499	"	Joseph Leclère		5		1				50		4 0 0	0 0 0½	
		Concession ou Rang de la Première Base.												
500	279	Firmin Gaudet	1	7		3			49	53	40		0 6 10	
			1	3	4½	21	7	9						
			.	9	9	12	29							
501	"	Joseph Désautels	.	3	13½	24	7	9	11	52	40		0 2 1¼	
			.	7	9	3								
502	"	Augustin Désautels	1	5		40			60				0 10 10	
503	"	Louis Lavallée		7	9	9	2	9	6	93	243		0 1 9½	

No. de référence.	No. du Terrier.	NOMS DES CENSITAIRES.	ÉTENDUE DE LA CONCESSION OU DU TERRAIN POSSÉDÉ. FRONT. Arpents.	Perches.	Pieds.	PROFONDEUR. Arpents.	Perches.	Pieds.	SUPERFICIE. Arpents.	Perches.	Pieds.	Emplacements ou Lots à bâtir, ou pour d'autres fins que pour des fins agricoles. VALEUR. £ s. d.	Monta[illegible] £ s. d.
		Concession ou Rang de la Première Base.—(Suite.)											
504	280	Pierre Harpin	1 1	5 4	... 6	37 40	... ...		112	83	108	.....	1 1 [illegible]
505	"	Joseph Gaudet	1	5	...	3	...	...	4	50	...	.....	0 0 9
506	281	J. Bte. Laporte dit St. George	2	9	6	40	...	...	117	33	108	.....	0 19 3½
507	282	Joseph Daigle	3	...	...	40	...	...	120	...	...	.....	1 2 0
508	283	Hypolite Morin	2 2	9 9	3 3	10 20	... ...		87	50	...	.....	0 15 3
509	"	J. Bte. Harpin	3	...	...	10	...	...	30	...	...	.....	0 4 9½
510	284	Do.	2	...	...	38	5	...	77	...	...	.....	0 11 4
511	285	Michel Monjeau	1	9	12	37	5	...	73	75	...	.....	0 11 5½
512	"	Laurent Monjeau	1	9	12	2	5	...	4	16	216	.....	0 0 10
513	286	Michel Daigle	1	9	12	21	...	...	47	20	...	.....	0 8 2¼
514	"	Pierre Thibault	1	9	12	16	...	...	31	46	216	.....	0 5 9¾
515	287	Joseph Dufaux	1	4	9	40	...	...	57	...	...	.....	0 11 3
516	288	Charles Harpin	4 2	4 9	... ...	22 19	... 1		152	9	...	.....	1 7 11¾
517	"	François Larivière	1	5	...	18	5	...	27	75	...	.....	0 5 1
518	289	Charles Harpin	...	7	9	20	...	...	15	...	...	.....	0 2 9¼
519	"	Mineurs Antoine Papillon	...	4	9	22	...	...	9	90	...	.....	0 1 10
520	"	Prisque Péloquin	2	3	...	23	...	...	52	90	...	.....	0 9 9
521	"	Laurent Monjeau	...	...	...	...	...	...	10	...	...	.....	0 1 10
522	"	André Bourgeau	2 1	... 5	... ...	15 2	5 2		31	30	...	.....	0 5 7¼
523	290	Joseph Larivière	1	...	...	2	2	9	2	25	...	.....	0 0 5
524	290, 291	Pierre Thibault	3 4	9 4	9 9	12 1	7 2	16 2	55	48	184	.....	0 9 7½
525	290	André Bourgeau	1	5	...	2	2	9	3	37	162	.....	0 0 7¼
526	"	Antoine Péloquin	2	...	...	23	...	...	46	...	...	.....	0 8 3¼
527	291, 292	Charles Monjeau	2 2	8 8	... ...	26 14	... ...		112	...	...	.....	0 11 6
528	291	Louis Duval	2	...	...	26	...	...	52	...	...	.....	0 7 0¾
529	292	Joseph Désautels	...	...	...	...	...	...	...	...	...	.....	.....
530	293	André Désautels dit Lapointe	3 1	1 6	12 12	29 11	... ...		110	36	216	.....	0 15 3½
531	"	Antoine Mongeon	1	5	...	11	...	...	16	50	...	.....	0 1 7½
532	294	Louis Mongeon	1	5	...	40	...	...	60	...	...	.....	0 5 6½
533	295	Antoine Lacouture	1 3	5 ...	... ...	4 36	... ...		114	...	...	.....	0 10 6
534	"	Pierre Comeau	1	5	...	4	...	...	6	...	...	.....	0 0 6½

No. de référence.	No. du Terrier.	NOMS DES CENSITAIRES.	ETENDUE DE LA CONCESSION OU DU TERRAIN POSSÉDÉ. FRONT. Arpents	Perches	Pieds.	PROFONDEUR. Arpents	Perches	Pieds.	SUPERFICIE. Arpents	Perches	Pieds.	Emplacements ou Lots à bâtir, ou pour d'autres fins que pour des fins agricoles. VALEUR. £ s. d.	Montant de la Rente Constituée à être payée par le Censitaire. £ s. d.	Voyez reference aux plans.
		Concession Nord du Ruisseau Laplante.												
535	296	Edouard Graveline	5			16			88				0 17 3½	
			5			16								
536	"	Pierre Allaire	2			8			16				0 2 11	
537	"	Pierre Hébert							4				0 0 9	
538	296, 297	Antoine Mongeon	1	6		21			38	40			0 7 5	
539	297	Louis Mongeon	3			21			88	80			0 15 5½	
			2	7		4								
			1	5		10								
540	"	Athanase Harpin dit Poitevin	1	5		20			43	30			0 11 8¾	
			1	2		11								
541	"	Pierre Allaire	2	4		15			36				0 6 7¾	
542	"	Mineurs Hypolite Dubamel		6		2			1	20			0 0 2½	
543	"	Joseph Langevin	1	5		5			7	50			0 1 4¼	
544	298	Athanase Harpin				2			2	62			0 0 6½	
			1	5		1	5							
545	"	Paul Pérodeau	1	5		40			60				0 11 3	
546	299	Do.	1			3	5		3	50			0 0 4¼	
547	"	Antoine Mongeon	1	5		33			49	50			0 9 4¾	
548	"	George Papillon	1	5		8			12				0 2 2¼	
549	300	Joseph Ménard	1	5		40			60				0 10 1¾	
550	301	Paul Poitevin	2	9	9	40			118				0 18 2¼	
551	302	Joseph Arseneau	1	9	12	40	7	9	78	78			0 12 10¼	
552	"	Pierre Valentin dit Grégoire	1			1	5		1	50			0 0 3	
553	303	Louis Jobidoux	1			36			75				0 11 7	
			1			39								
554	"	Charles Bazin		5		38			19				0 3 6¼	
555	"	Emmanuel Gouin	1	5		2	5		3	75			0 0 7½	
556	"	Joseph Leclaire	1			3			3				0 0 7	
557	304	Héritiers Olivier Richard		7		41	5		29	5			0 4 11½	
558	304, 305	Frs. Pichette dit Dupré	4	7	9	29	7	9	207	81			1 3 11½	
			1	7	9	38								
559	305	Charles Pichette dit Dupré	2			38			76				0 13 8¼	
560	"	Frs. Girard		7		1			2	50			0 0 0½	
				6		3								
561	"	Frs. Grenier							1	50			0 0 0½	
562	306	Pierre Girouard	1	4	12	38			55	10			0 7 8	
563	306, 307	Louis Allaire	1	2	9	38			120	67			1 1 4¾	
			1	9	14	37								
564	306	Héritiers Sansoucis		2	9	38			9	50			0 1 6½	

No. de réference.	No. du Terrier.	NOMS DES CENSITAIRES.	ÉTENDUE DE LA CONCESSION OU DU TERRAIN POSSÉDÉ. FRONT. Arpents.	Perches.	Pieds.	PROFONDEUR. Arpents.	Perches.	Pieds.	SUPERFICIE. Arpents.	Perches.	Pieds.	Emplacements ou Lots à bâtir, ou pour d'autres fins que pour des fins agricoles — VALEUR. £ s. d.	Montant [illegible] £ s. d.	
		Concession Nord du Ruisseau Laplante.—(Suite.)												
565	308	Paul Meunier	1	8		35	5		53	90			0	
566	309	Théodule Sansoucis	1	9	3	36			69				0	
567	310	Lévi Phaneuf	3	1	12	34	6		109	56			1	
568	311	Narcisse Roy		7	9	1	5		1	12	162		0	
569	"	Veuve Jean Bte. Roy	1			1	5		1	50			0	
570	312	Joseph et Alexis Labossière		9		4			5	60			0	
571	313	Pierre Grégoire	1	6	12	29	7	9	18	20			0	
572	314	Jean Bte. Coderre	3			28			84				0	
573	315	Do.	2	9	17	25			7	86			0	
574	316	Flavien Gendron	1	3		30			39				0	
575	"	Charles Gendron	1	3		30			39				0	
576	317	Eugène Gravel	2	4	12	35	5		91	32			0	
577	318	Joseph Toussaint Fradette	1	4	13½	30			44	25			0	
578	"	Frs. Xav. Bourassa	1	4	13½	30			44	25			0	
579	319	Louis Plouffe	2			30			60				0	
580	320	Emmanuel Gouin	2			30			60				0	
581	321	Pierre Proulx	2		6	30			61				0	
582	322	Cyrille Fradette	2		16	30			62	66	216		0	
583	323	Joseph Normand	1	4	13½	30			44	25			0	
584	"	Jean Normand	1	4	13½	30			44	25			0	
585	324	Jean Bte. Fradette		1	8¼	30			4	34			0	
586	"	Olivier Fradette		1	8¼	30			4	31			0	
587	"	Camus Fradette		1	8¼	30			4	34			0	
588	"	Cyrille Fradette	2	1	15	30			65	50			0	
589	"	Dame Noël Lachance		5	2½	30			15	37	162		0	
590	325	Joseph Dupré	1	3		10	6		15	8			0	
591	"	Jean Bte., Elizabeth, Sophie et Athanase Dupré	1	3		12	6		16	38			0	
592	"	Eusèbe Desrosiers	2	6		17	4		45	24				
593	326	Frs. Deguire	1	2	9	16			20				0	
594	331	Do.		4	9	20			9				0	
595	326	Joseph Deguire	1	4	9	16			29	45			0	
596	326	Godefroy Bélanger		4	9	16			7	20				
597	331	Do.		1	9	5				75			0	

Numéro de Référence	Nos du Terrier.	NOMS DES CENSITAIRES.	ÉTENDUE DE LA CONCESSION OU DU TERRAIN POSSÉDÉ — FRONT. Arpents.	Perches	Perds.	PROFONDEUR. Arpents.	Perches	Perds.	SUPERFICIE. Arpents.	Perches.	Perds.	Emplacements ou Lots à bâtir, ou pour d'autres fins que pour des fins agricoles — VALEUR. £ s. d.	Montant de la Rente Constituée à être payée par le Censitaire. £ s. d.	Voyez référence au fac.
		Concession Nord du Ruisseau Laplante.—(Suite.)												
600	326	Pierre Deguire	3			15			45				0 6 3½	
609	327	Do.	6			4	8	9	29	10			0 4 0¼	
600	328	Louis Hébert	3			9	7	9	30	15			0 4 0	
601	329	Henri Archambault	1			12	5		12	50			0 1 9½	
602	330	Veuve Paul St. Michel	1	5		13	5		20	25			0 2 10½	
603	331	Eusèbe Desrosiers	2	6		17	4		45	24			0 1 8½	
604	332	Isidore Martin	2	5		18	2		27	30			0 5 8	
605	412	Do.	1			4			4					
606	333	Paul Bonin	4	1	9	20	6		84	99			0 9 1	
607	334	Jean Bte. Martin	2			23			46				0 5 0½	
608	335	Louis Hébert	2			12	5		25				0 2 2	
609	"	Jean Bte. Martin	2			16	7		33	40			0 2 11	
610	336	Veuve Paul St. Michel	2	2	6	18			40	80			0 5 5	
611	336, 337	Ambroise Godebout	3	5		14			49				0 6 11¼	
612	337, 340, 117	Eusèbe Martin	1	5	3	18			27	30			0 10 4	
613	337	J. Bte. Bérard	1	5	3	18			27	30			0 3 9	
614	"	Joseph Bonin	1			13			13				0 1 9½	
615	348	Pierre Dupré							1	50			0 0 0½	
616	"	Veuve Paul St. Michel	2	9	12	30			59				0 12 4¼	
617	"	J. Bte. Martin												
618	339	Veuve Jos. Bonin	3			30			90				0 12 1½	
619	340	Nazaire Fournier								2	162	20 0 0	0 0 1¾	
620	341	Olivier Gadbois							26	46		20 0 0	0 0 0¼	
621	"	Les Commissaires d'Ecole										45 0 0		
622	"	Pierre Paré	2	3		30			69				0 9 6¾	
		Concession Sud de la Rivière Richelieu, à l'extrémité Sud-Ouest du Ruisseau Laplante.												
623	342	Pierre Dupré								75		60 0 0	0 0 0¼	
624	"	Athanase Lamoureux	2			30			60				0 8 8¼	
625	"	Timothé Lamoureux	2	1	14	30			65	33	108		0 9 1½	
626	343	Edouard Bonin	1	2	9	30			37	50			0 5 11½	
627	344	Jean Marie Lamothe	2			30			60				0 10 10½	
628	345	Thomas Anger	1	2	11	3	2	9	4	62			0 0 9	
629	346	Pierre Bonin	1	6		26	4	9	42	32			0 7 1¾	

No. de référence.	No. du Terrier.	NOMS DES CENSITAIRES.	ÉTENDUE DE LA CONCESSION OU DU TERRAIN POSSÉDÉ. FRONT. Arpents.	Perches.	Pieds.	PROFONDEUR. Arpents.	Perches.	Pieds.	SUPERFICIE. Arpents.	Perches.	Pieds.	Emplacements ou Lots à bâtir, ou pour d'autres fins que pour des fins agricoles. VALEUR. £ s. d.	Montant [illegible] £ s. d.
		Concession de la Deuxième Base.											
630	347	Antoine Gaudet	2	1	9	25	...	...	53	75	...	.....	0 10 [illegible]
631	348	Léon Gaudet	1	9	12	22	5	...	41	25	...	.....	0 8 1
632	"	Jean Hébert et Jos. Gaudet	2	5	...	1	9	12	4	96	...	.....	0 0 [illegible]
633	349	Firmin Gaudet	1	9	...	23	...	...	43	70	...	.....	0 8 [illegible]
634	"	Veuve Antoine Daigle	1	4	13	2	...	...	2	93		.....	0 11 0
634½	367	Do.	1	4	13	39	7	9	58	75			
635	350	David Proulx	2	9	2	25	...	...	72	75	...	.....	0 13 1
636	350, 369	Louis Dorval	...	...	...	...	...	...	5	50	...	.....	0 1 0
637	351	Joseph Jacob	1	5	...	25	...	...	37	50	...		
637¼	352	Do.	...	1	4	25	...	...	3	5	117	.....	0 5 [illegible]
637½	370	Do.	...	1	4	25	...	...	3	[illegible]	117		
638	352	Alexis Jacob	1	5	...	25	...	...	37	50	...	.....	0 9 7
639	353	Marcel Proulx	1 1	5 8	... ...	8 17	... ...		42	60	...	.....	0 7 10
640	354	Frs. Lamoureux	2	8	6	25	...	...	70	83	108	.....	0 12 [illegible]
641	355	Veuve Pierre Allaire	3	...	...	25	...	...	75	...	...	.....	0 13 2
642	356	Laurent Mongeon	2	2	9	19	...	...	42	75	...	.....	0 7 10
643	"	Pierre Mathieu	2	2	9	6	...	...	13	50	...	.....	0 1 11
644	357	Joseph Arseneau	2	2	...	25	...	...	55	...	...	.....	0 10 2
645	358	Charles Garceau	3	...	...	25	...	...	75	...	...	.....	0 13 10
646	359	Laurent Mongeon	3	...	...	15	...	...	45	...	...	.....	0 8 5
647	"	Joseph Mathieu	1	5	...	15	...	...	22	50	...	.....	0 4 0
648	"	Thomas Amiel dit Lusignan	1	5	...	15	...	...	22	50	...	.....	0 4 0
649	360	Jacques Grégoire	1	5	...	25	...	...	37	50	...	.....	0 6 11
650	361	Joseph Grégoire	1	5	...	25	...	...	37	50	...	.....	0 6 11
651	362	Jean Bte. Girouard	3	...	...	25	...	...	75	...	...	.....	0 13 10
652	363	Do.	7 1 3	9 5 ...	5	1 2 22	93 5 39		74	86	...	.....	0 12 5
653	"	Joseph Girouard	...	7	9	6	...	...	4	50	...	.....	0 0 10
654	"	Pierre Hébert	...	7	9	6	...	...	4	50	...	.....	0 0 10
655	"	Augustin Girouard	...	7	9	6	...	...	4	50	...	.....	0 0 10
656	"	Pierre Comeau	...	...	...	...	...	...	3	75	...	.....	0 0 9
657	364	Frs. Grenier	...	7	9	5	...	...	3	75	...	.....	0 0 8
658	"	Frs. Duhamel	...	7	9	5	...	...	3	75	...	.....	0 0 8
659	"	Thomas Lusignan	1	5	...	5	...	...	7	50	...	.....	0 1 4
660	364, 365	Octave Arseneau	3	...	...	45	...	...	135	...	...	.....	1 1 8

Nos de référence	Nos du Terrier	NOMS DES CENSITAIRES.	ETENDUE DE LA CONCESSION OU DU TERRAIN POSSÉDÉ — FRONT. Arpents	Perches	Pieds	PROFONDEUR. Arpents	Perches	Pieds	SUPERFICIE. Arpents	Perches	Pieds	Emplacements ou Lots à bâtir, ou pour d'autres fins que pour des fins agricoles. VALEUR. £ s. d.	Montant de la Rente Constituée à être payée par le Censitaire. £ s. d.	Voyez référence au bas.
		Concession ou Rang St. Pierre.												
361	365	Joseph Gaudet	1 5 7 / 2 4 7			15 9 / 26			88	55	133	.....	0 16 7½	
362	"	Louis Dorval		9		16			11	10		.....	0 2 2½	
363	366	Jean Hébert	1	5		11			61	50		.....	0 11 1¼	
364	368	Charles et Jean Bte. Proulx	1	5		39	5		59	25		.....	0 11 1	
365	369	Marcel Proulx	1	5		10			15			.....	0 3 9½	
366	"	Athanase Péloquin	1	5		29	5		41	25		.....	0 8 2¾	
367	370,371	Joseph Jacob, fils	7 9 / 1 5			38 / 3			33	75		.....	0 6 10¼	
368	370	Alexis Jacob		7	9	38			28	50		.....	0 6 10¼	
369	371	Alexis Comeau	3			38			114			.....	1 0 1	
370	372	Joseph Proulx	1	5		30	2	9	54	37	162	.....	0 10 0	
371	373	Joseph Sansoucis	1	5		36			54			.....	0 9 8	
372	374	Olivier Paquette	1	5		36			54			.....	0 9 8½	
373	375	Théodule Sansoucis	2			34	5		69			.....	0 12 5¼	
374	376	Jean Hébert	1 / 2	5		9 / 25			71	50		.....	0 12 10¼	
375	"	Joseph Arseneau	1	5		10			15			.....	0 2 8⅜	
376	377	Veuve Pierre Allaire	1	5		33			19	50		.....	0 8 11½	
377	378	Charles Garceau	1			33			33			.....	0 6 1¾	
378	379	Louis Ménard	3			32			96			.....	0 17 4	
379	380	Pierre Girouard	2			30			60			.....	0 11 1	
380	381	Pierre Hébert	3			30	5		91	50		.....	0 17 3¼	
381	382	Joseph Laviolette	2			30			60			.....	0 11 1	
382	383	Louis Richard	2	5		29			72	50		.....	0 11 8½	
383	384	Abraham Marchessault	1	5		26			39			.....	0 7 0¾	
		Concession Sud du Ruisseau Laplante.												
384	386	J. Bte. St. Germain	3			50			150			.....	1 4 9	
385	387	Pierre Dufaux	3			40			120			.....	0 11 1½	
386	"	Frs. Pichette dit Dupré	3			10			30			.....	0 2 6	
387	388	J. Bte. Girouard	2			50			100			.....	0 16 9	
388	389	Do.	4			50			200			.....	1 9 6	
389	390	Joseph Ménard	3			50			150			.....	1 4 9	
390	391	Frs. Paillant dit St. Onge	2			6			12			.....	0 2 2¼	
391	"	Edouard Collette	1			4	5		4	50		.....	0 0 9¾	
392	"	George et Abraham Fortier	1 7 9 / 1 5			10 / 24			43	50		.....	0 8 0¼	

No. de référence.	No. du Terrier.	NOMS DES CENSITAIRES.	ÉTENDUE DE LA CONCESSION OU DU TERRAIN POSSÉDÉ. FRONT. Arpents.	Perches.	Pieds.	PROFONDEUR. Arpents.	Perches.	Pieds.	SUPERFICIE. Arpents.	Perches.	Pieds.	Emplacements ou Lots à bâtir, ou pour d'autres fins que pour des fins agricoles. VALEUR £	s.	d.	Montant [illegible] £		
		Concession Sud du Ruisseau Laplante.—(Suite.)															
693	391	Augustin Girouard..........	1	5	...	35	5	...	53	25	...	......			0	[illegible]	
694	"	Joseph Grenier..............	...	7	9	10	...	...	7	50	...	......			0	0	[illegible]
695	"	Pierre Hébert..............	1	5	...	10	...	...	15	...	...	......			0	1	
696	"	Isidore Miller..............	1	5	...	10	...	...	15	...	...	......			0	1	[illegible]
697	392	Pierre Lamoureux..........	2	9	9	46	...	...	135	70	...	......			1	1	[illegible]
698	392, 393	Edouard Girouard..........	1 2	... 9	... 3	8 50	2 ...		154	3	...	......			1	0	7
699	394	Pierre Valentin dit Grégoire..	1	...	...	10	...	...	10	...	...	......			0	0	[illegible]
700	"	Pierre Girouard..............	2	9	9	50	...	...	147	50	...	......			1	1	10
701	395	Pierre Comeau..............	2	9	3	50	...	...	145	83	...	......			1	1	[illegible]
702	396	Joseph Grégoire..............	1	5	...	50	...	...	75	...	...	......			0	12	[illegible]
703	"	Jacques Grégoire..............	1	4	9	50	...	...	72	50	...	......			0	12	[illegible]
704	397	Pierre Allaire..............	2	9	9	50	...	...	147	50	...	......			1	1	1
705	398	J. Bte. Fradette..............	3	9	...	50	...	...	195	...	...	......			1	12	1
706	399	Alexis et Joseph Labossière..	2	...	...	50	...	...	100	...	...	......			0	16	7
707	400	Alexis Labossière..............	...	9	...	40	...	...	36	...	...	......			0	7	5
708	"	Alexis et Joseph Labossière..	...	...	...	...	...	...	2	50	...	......			0	0	1
709	"	Jean Bte. Labossière........	2	1	...	40	...	...	84	...	...	......			0	9	5
710	"	Messire Jean Bte. Bélanger..	1	...	...	13	...	...	13	...	...	......			0	1	[illegible]
711	"	Joseph Fradette..............	1	...	...	13	...	...	13	...	...	......			0	1	5
712	401	Isaac Bourassa..............	1	4	12	15	3	9	22	51	108	......			0	2	7
713	"	André Gendron..............	1	5	...	14	6	4½	21	93	243	......			0	2	[illegible]
714	"	Isaac Bourassa..............	1	4	12	22	8	13½	33	54	288	......			0	3	9
715	401, 402	André Gendron..............	4	4	2	19	...	4½	83	71	...	......			0	10	0
716	401	Charles Gendron..............	1	4	12	19	2	...	28	16	...	......			0	3	1
717	"	Paul Allaire..............	4	4	2	18	2	9	80	20	...	......			0	8	11
718	402	Eugène Gravel..............	2	9	13	24	7	9	73	55	...	......			0	7	11
		Concession de Sarasteau.															
719	403	Louis Bourassa..............	2	5	...	30	...	...	75	...	...	......			0	13	10
720	"	Flavien Gendron..............	1	6	...	9	2	...	14	12	...	......			0	2	8
721	"	Charles Gendron..............	1	...	...	9	2	...	9	20	...	......			0	1	3
722	"	André Duhamel..............	2	5	...	7	...	...	17	50	...	......			0	2	6
723	404	Jacques Lamoureux........	3	5	6	30	7	9	108	63	...	......			0	19	8
724	"	Narcisse et Joseph Richer dit Laflèche..........	...	5	...	17	...	...	8	50	...	......			0	1	6

No. de référence	No. du Terrier.	NOMS DES CENSITAIRES.	ÉTENDUE DE LA CONCESSION OU DU TERRAIN POSSÉDÉ — Propre — Arpents	Perches	Pieds	Propondéré — Arpents	Perches	Pieds	Cotisé — Arpents	Perches	Pieds	Emplacements ou Lots à bâtir, ou pour d'autres fins que pour des fins agricoles. VALEUR. £ s. d.	Montant de la Rente Constituée à être payée par la Censitaire. £ s. d.	Voyez référence au bas.
		Concession de Sarasteau.—(Suite.)												
725	405	Frs. Xav. Lamoureux	5 3 2	1 ... 3	... 9 ...	30 8 12	... ...		205	...	...	.....	1 11 9¼	
726	"	Paul Pérodeau	...	3	15	12	...	...	4	60	...	.....	0 1 5½	
727	"	Jules et Joseph Lebœuf	1	...	10½	9	...	...	9	52	162	.....	0 1 8½	
728	"	Frs. Xav. Lebœuf	1	...	10½	9	...	...	9	52	162	.....	0 1 8½	
729	"	Bazile Mathieu	...	7	9	12	...	...	9	...	...	.....	0 1 10	
	"	Jean Bte. Gendron	...	...	...	...	...	...	...	...	...	.....	.....	
730	406	Pierre Proulx	3	...	6	10	...	...	30	33	108	.....	0 5 5	
731	"	Joseph Charbonneau	2 2 3 2	1 7 ... 8	15 6 6 15	3 1 12 22	5 5		144	45	...	.....	1 1 6	
732	"	Joseph Fortin	. . .	5 3 1	9 ... 9	3 1 22	5 5 ...		5	67	162	.....	0 1 0½	
733	407	Gabriel Lachambre	4	1	12	40	...	...	165	33	108	.....	1 10 5¾	
734	408	Jean Bte. Allard	1 1	2 ...	9 ...	40 24	... ...		74	...	...	.....	0 13 4	
735	"	Abraham Lecourt	1	1	4½	18	...	...	20	25	...	.....	0 3 8½	
736	409	J. Bte. Gédéon Labossière	2	...	...	40	...	...	80	...	...	.....	0 12 7½	
		Concession Sud du Ruisseau Laplante.												
737	410	André Fortin	2	...	...	6	5	...	13	...	...	.....	0 2 4½	
738	"	Louis Thibault	2	...	...	34	...	...	68	...	...	.....	0 12 6½	
739	411	Gabriel Lachambre	1	4	9	40	...	...	58	...	...	.....	0 10 2¾	
740	"	Antoine Garnier	1	5	...	40	...	...	60	...	...	.....	0 11 1½	
741	412	Noël Lachambre	1 2	9 9	9 9	4 36	... ...		113	...	...	.....	1 0 10¼	
742	413	Pierre Martin	3	...	...	40	...	...	120	...	...	.....	0 13 2	
743	414	Paul Bonin	3	...	...	40	...	...	120	...	...	.....	0 12 11	
744	415	Joseph Girouard	2	1	...	36	8	...	77	28	...	.....	0 8 1½	
745	416	Flavien Girouard	2	...	...	36	8	...	73	60	...	.....	0 11 8¾	
746	"	Frs. Martin	1	...	...	2	...	...	2	...	...	.....	0 0 4¾	
747	418	Joseph Bonin	1 1	5 ...	9 1	29 10	... ...		55	...	...	.....	0 10 3	
748	"	Veuve Edouard Durocher	...	5	...	10	...	...	5	...	...	.....	0 0 9½	
749	419	Narcisse Durocher	3	...	...	30	...	...	90	...	...	.....	0 12 5¼	

No. de référence.	No. du Terrier.	NOMS DES CENSITAIRES.	ÉTENDUE DE LA CONCESSION OU DU TERRAIN POSSÉDÉ. FRONT. Arpents.	Perches.	Pieds.	PROFONDEUR. Arpents.	Perches.	Pieds.	SUPERFICIE. Arpents.	Perches.	Pieds.	Emplacements ou Lots à bâtir, ou pour d'autres fins que pour des fins agricoles. VALEUR. £ s. d.	Montant [illegible] £ s. d.
		Concession Sud du Ruisseau Laplante.—(Suite.)											
750	419	Jean Bte. Martin	...	...	...	...	...	...	2	...	...	.....	0 0 4
751	420	Daniel Bernier	1	5	...	30	...	...	45	...	...	.....	0 6 0
752	"	Frs. Bonin	1	5	...	30	...	...	45	...	...	.....	0 6 0
753	421	Veuve Edouard Durocher	4	...	...	30	...	...	120	...	...	.....	0 16 2
754	422	Olivier Durocher	2	...	...	30	...	...	60	...	...	.....	0 8 1
755	423, 451	Augustin Bonin	2	8	11	60	...	...	172	66	216	.....	1 4 [illegible]
756	424, 452	Jean Bte. Dupré	2	...	12	60	...	...	124	...	...	.....	1 2 10
757	425, 453	André Duhamel	...	5	...	60	...	...	30	...	...	.....	0 5 7
758	"	Louis Ménard	...	5	...	60	...	...	30	...	...	.....	0 5 7
759	425	Noël Guertin	.	7	9	10	...	.	50	50	...	.....	0 9 1
			.	5	...	14	...	.					
			1	...	...	36	...	.					
760	"	Jean Bte. Duhamel	.	2	9	10	...	.	6	50	...	.....	0 1 1½
			.	5	...	8	...	.					
761	"	Frs. Grenier	...	5	...	6	...	...	3	...	...	.....	0 0 7
762	426	Pierre Labossière	1	6	6	10	...	...	16	33	108	.....	0 2 10
763	426, 454	Jean Marie Lamothe	1	6	6	50	...	...	81	16	216	.....	0 11 0
		Quatrième Rang.											
764	427	Noël Lamoureux	2	2	...	35	...	...	77	...	...	.....	0 13 10½
765	427, 428	Antoine Morin	3	4	...	30	...	.	165	...	...	.....	0 7 1
			2	...	...	30	...	.					
766	428	Alexis Paquin	2	2	...	35	2	9	77	55	68	.....	0 12 [illegible]
767	429	Joseph Arseneau	1	4	9	30	...	...	43	50	...	.....	0 6 11
768	430	Frs. Comeau	1	4	9	30	...	...	43	50	...	.....	0 6 11
769	429, 430	Frs. Garnier	3	...	...	22	...	...	66	...	...	.....	0 11 10
770	431	Joseph et Edouard Girouard	2	5	...	4	1	.	62	25	...	.....	0 9 6
			2	...	...	26	...	.					
771	"	Joseph Girouard	...	5	...	26	...	...	13	...	...	.....	0 2 0½
772	"	Antoine Phaneuf	2	5	...	21	...	...	54	10	...	.....	0 9 5
773	432	André Lamoureux	2	5	...	19	...	.	64	...	...	.....	0 11 6½
			1	5	...	11	...	.					
774	"	Messire J. Bte. Bélanger	1	...	...	11	...	...	11	...	...	.....	0 1 10¼
775	"	J. Bte. Lusignan	2	5	...	30	...	...	75	...	...	.....	0 13 6
776	433	J. Bte. Girouard	2	7	9	29	3	13	80	60	...	.....	0 13 7
777	"	J. Bte. Chapdelaine dit Valérien	...	2	9	29	3	13	7	23	...	.....	0 0 9
778	"	François Phaneuf	3	...	...	24	...	...	72	...	...	.....	0 13 0¼
779	434	J. Bte. Lamoureux	3	...	...	40	...	...	120	...	...	.....	1 1 7½

No. de référence.	No. du Terrier.	NOMS DES CENSITAIRES.	ÉTENDUE DE LA CONCESSION OU DU TERRAIN POSSÉDÉ. FRONT. Arpents.	Perches.	Pieds.	PROFONDEUR. Arpents.	Perches.	Pieds.	SUPERFICIE. Arpents.	Perches.	Pieds.	Emplacements ou Lots à bâtir, ou pour d'autres fins que pour des fins agricoles. VALEUR. £ s. d.	Montant de la Rente Constituée à être payée par le Censitaire. £ s. d.	Voyez référence au bas.
		Quatrième Rang.—(Suite.)												
780	435	Veuve Thomas Larue	3			40			120				1 1 8	
781	436	Joseph Godebout	2		5	46			93	25			0 16 8½	
782	437	Thomas Laflamme	2			44	5		89				0 16 0¾	
783	438	Benjamin Morin	1	5		45	2	9	67	99			0 12 2½	
784	«	Louis Richer dit Laflèche	1	5		41	2	9	185	12	162		1 13 5¼	
785	439	Benjamin Morin	1			40			40				0 7 2½	
786	«	Pierre Perrault	2	1	9	40			86				0 15 6¼	
787	440	Thomas Dupré	1	4	12	30			58	66	216		0 10 9¾	
788	441	Pierre Lamoureux	1	4	12	40			58	66	216		0 10 9¾	
789	442	Toussaint Arc[illegible]baudt	3		13	40			122	88			0 10 6	
790	443	Louis Goulet		5		10	5		5	25			0 0 6½	
791	«	Pierre Labossière	2 2	4 9	11 11	10 29	5 5		112	31			0 9 9½	
		Troisième Rang.												
792	444	François Garnier												
793	445	Fis. Lamoureux	2			20			40				0 7 3	
794	446	Do.	3			6			18				0 2 5¼	
795	«	Paul Allaire	1	5		24			36				0 4 10½	
796	«	Narcisse Durocher		7	9	24			18				0 2 5¼	
797	«	Olivier Durocher		7	9	24			18				0 2 5¼	
798	447	Jacques Bonin		5		2			1				0 0 1¾	
799	«	Daniel Bonin		1		30			30				0 3 7¼	
800	«	François Bonin		1		30			30				0 3 7¼	
801	448	J. Bte. Allard	2 2			6 3			18				0 2 7¼	
802	«	Pierre Gravel	1			21	5		21	50			0 2 11	
803	«	Louis Gravel	1			20	5		20	50			0 2 9	
804	449	Noël Guertin	1			30			30				0 5 5	
805	«	Veuve Edouard Durocher	1			30			30				0 4 0	
806	450	Pierre Perrault	1	5		30			45				0 8 1¾	
807	«	Jules Harpin	1	5		15			22	50			0 3 0¾	
808	«	François Deguire	1	5		19	7		29	55			0 4 1½	

No. de référence.	No. du Terrier.	NOMS DES CENSITAIRES.	ÉTENDUE DE LA CONCESSION OU DU TERRAIN POSSÉDÉ. FRONT. Arpents.	Perches.	Pieds.	PROFONDEUR. Arpents.	Perches.	Pieds.	SUPERFICIE. Arpents.	Perches.	Pieds.	Emplacements ou Lots à bâtir, ou point d'autres fins que pour des fins agricoles. VALEUR £ s. d.	[illegible] £ s. d.
		Continuations du Quatrième Rang.											
809	455	Louis Gravel	1	4	...	32	...	...	54	80	...	.....	0 8 1
810	"	Do.	2	6	...	22	6	...	58	76	...	.....	0 4 11
811	456	Frs. Lamoureux	2	...	...	30	...	...	60	...	...	.....	0 10 1[illegible]
812	457	André Duhamel	2	...	...	30	...	...	60	...	...	.....	0 10 [illegible]
813	458	Amable Labossière	2	...	...	30	...	...	60	...	...	.....	0 10 1[illegible]
814	"	Pierre Labossière	2	2	...	30	...	...	66	...	...	.....	0 11 1[illegible]
815	459	Jean Bte. Bonin	2	9	...	30	...	...	87	...	...	.....	0 15 [illegible]
816	460	Jos. Gazail dit St. Germain	1	9	9	30	...	...	58	50	...	.....	0 10 3
817	461	Paul Bourret	2	...	...	30	...	...	60	...	...	.....	0 10 10
818	462	Jacques Gazail dit St. Germain	2	...	...	30	...	...	60	...	...	.....	0 10 10
819	463	Pierre Martin	2	...	...	30	...	...	60	...	...	.....	0 10 10
820	464	Jacques Désautels	4	...	...	30	...	...	120	...	...	.....	1 1 8
821	"	Jacques Gazail dit St. Germain	...	7	...	19	...	...	13	30	...	.....	0 2 1
822	"	Jean Bte. Phaneuf	...	7	...	11	...	...	7	70	...	.....	0 1 1½
		Concession Nord-Est du Rang Fleury.											
823	465	Les Seigneurs, (domaine)	8	...	9	49	...	...	394	45	...	.....	.....
824	466	Léon Bajotte	3 2	... ...	... ...	24 25	...	...	122	...	...	.....	0 15 0¼
825	467	Edouard Girouard	2	2	11	49	8	...	112	57	...	.....	1 0 2½
826	468	Antoine Labossière	2	...	...	49	8	...	99	60	...	.....	0 17 11
827	469	Jean Bte. Labossière	2	...	...	49	...	...	98	...	...	.....	0 17 8
828	470	Pierre Chapdelaine	2	...	...	48	...	...	96	...	...	.....	0 17 3¼
829	"	Pierre Girouard	1	3	...	48	...	...	62	40	...	.....	0 11 [illegible]
830	471	Joseph Girouard	1	4	14	48	...	...	70	93	108	.....	0 11 7
831	480	Jos. Girouard, fils de Joseph	2	...	...	48	...	...	96	...	...	.....	0 17 3¼
832	481	Jos. Girouard, fils de Pierre	2	...	...	48	...	...	96	...	...	.....	0 17 3¼
833	482	Joseph Girouard	1	...	...	48	...	...	48	...	...	.....	0 8 7½
834	"	Pierre Girouard	1	...	...	48	...	...	48	...	...	.....	0 8 7½
835	483	François Cartier	2	5	...	48	...	...	120	...	...	.....	1 1 7½
836	484	Antoine Laurenge	2	...	...	48	...	...	96	...	...	.....	0 17 3¼
837	485	Paul Allaire	1	5	6	48	...	...	73	60	...	.....	0 13 2½
838	486	Do.	2	...	...	24	...	...	48	...	...	.....	0 8 8
839	"	Veuve Jean Bte. Desplaines	2	...	...	24	...	...	48	...	...	.....	0 8 8
840	487	Frs. Allaire	2	...	...	48	...	...	96	...	...	.....	0 17 3¼
841	488	Frs. Lacroix	2	...	...	48	...	...	96	...	...	.....	0 17 3¼

No de référence	No.	NOMS DES CENSITAIRES.	ÉTENDUE DE LA CONCESSION OU DU TERRAIN POSSEDE — FRONT. Arpents.	Perches.	Pieds.	PROFONDEUR. Arpents.	Perches.	Pieds.	SUPERFICIE. Arpents.	Perches.	Pieds.	Emplacements ou Lots à bâtir, ou pour d'autres fins que pour des fins agricoles. VALEUR. £ s. d.	Montant de la Rente Constituée à être payée par le Censitaire. £ s. d.	Voyez référence au bas.
		Concession Nord-Est du Rang Fleury.—(Suite.)												
842	489,490	Charles Allaire	4			48			192				1 14 6¾	
843	490	Joseph Bonin dit Plante	2			48			96				0 17 3¼	
844	491	Charles Larivière	3			48			144				1 5 11	
845	492	Joseph Lacroix	1	9		48			91	20			0 16 4½	
846	"	Augustin Girouard	1	9		48			91	20			0 16 4½	
847	493	Joseph Plante	2			48			96				0 17 3¼	
848	494	Joseph Larivière	2			48			96				0 17 3¼	
849	495	Jean Bte. Larivière	2			48			96				0 17 3¼	
850	496	Augustin Larivière	3			48			144				1 5 11	
851	497	Jean Bte. Dufaux	3			48			144				1 5 11	
852	498	Antoine Dufaux	3			48			144				1 5 11	
853	499	Pierre Ménard	2			48			96				0 17 3¼	
854	500	Frs. Cormier dit Duverger	4		6	48			193	60			1 14 10	
855	501	Jean Bte. Codère	2			48			96				0 17 3¼	
856	502	Joseph Labossière	2			48			96				0 17 3¼	
857	503	Louis Grégoire	2			48			96				0 17 3¼	
858	504	Antoine Marsan dit Lapierre	3			48			144				1 5 11	
859	505	Augustin Dufaux	2			48			96				0 17 3¼	
860	506	André Plouffe	2			48			96				0 17 3¼	
861	507	Jean Bte. Plouffe	2			48			96				0 17 3¼	
862	508	Olivier Brunel	2			48			96				0 17 3¼	
863	509	Jean Bte. Harpin	2			48			96				0 17 3¼	
864	510	Joseph Fortier	1	9	12	48			94	40			0 16 11¾	
865	511	Joseph Amelotte	3			48			144				1 5 11	
866	512	Abraham Dufaux	3			48			144				1 5 11	
867	513	Joseph Mathieu	1	8		22			39	60			0 7 1¼	
868	"	Paul Chapdelaine	3			24			72				0 12 11¾	
869	"	Do.	1	2		22			26	40			0 17 7	
870	514	Gédéon Chapdelaine dit Larivière	2			46			92	60			0 16 7½	
871	515	Joseph Larivière, père	1	9	12	18			35	40			0 6 5	
872	"	Joseph Larivière, fils	1	9	12	30			59				0 10 7¼	
873	516	Paul Chapdelaine	1	9	12	46			90	37	206		0 16 4	
874	517	Pierre Chapdelaine	2	9	9	48			141	60			1 5 6¼	
875	518	Do.	1	9	12	48			94	40			0 17 0¼	
876	519	Gédéon Larivière	1	9	12	46	3		91	52	216		0 16 5	

No. de référence.	No. du Terrier.	NOMS DES CENSITAIRES.	ÉTENDUE DE LA CONCESSION OU DU TERRAIN POSSÉDÉ. FRONT. Arpents.	Perches.	Pieds.	PROFONDEUR. Arpents.	Perches.	Pieds.	SUPERFICIE. Arpents.	Perches.	Pieds.	Emplacements ou Lots à bâtir, ou pour d'autres fins que pour des fins agricoles. VALEUR. £ s. d.	Montant [illegible] Cens [illegible] a été [illegible] par [illegible] Cens [illegible] £ s. d.
		Concession Nord-Est du Rang Fleury.—(Suite.)											
877	520	J. Bte. Blanchet	1			10			10			.....	0 1 1[illegible]
878	"	Augustin Blanchet	1 .	9 9	12 12	36 10	3 ...		80	11	216	.....	0 11 7
879	521	Pierre Blanchet	1	4	13½	46	3		68	32		.....	0 12 2
880	"	Augustin Blanchet, fils	1	4	13½	46	3		68	32		.....	0 12 [illegible]
881	522	Pierre Lafrenaie	2	9	9	18			141	60		.....	1 5 [illegible]
882	523	François Etu	1	9	12	46	2	9	90	95	270	.....	0 16 [illegible]
883	524	Frs. Chapdelaine dit Larivière	1	9	12	46	2	9	90	95	270	.....	0 16 [illegible]
884	525	Frs. Lamoureux	1	9	12	46	2	9	90	95	270	.....	0 16 [illegible]
885	526	Ls. Grégoire et Jos. Thibault	1	9	12	46	2		90	86		.....	0 16 [illegible]
886	527	Marcel Magnan	1	9	12	46	2		90	86		.....	0 16 [illegible]
887	528	André Larochelle	1	9	12	46	2		90	86		.....	0 16 [illegible]
		Concession Sud-Ouest du Rang Fleury.											
888	529	Les Seigneurs, (*domaine*)										.....	.....
889	"	Charles Bazin							37	50		.....	0 6 8
890	"	Charles Duchesnay										.....	.....
891	"	Joseph Normand	3			10			30			.....	0 5 1
892	"	Pierre Deguire	1	7		10			17			.....	0 3 1
893	"	Gabriel Gosselin	1	9		10			19			.....	0 1 8[illegible]
894	530	André Chapdelaine	3			38			114			.....	1 0 [illegible]
895	"	Pierre Proulx	3			10			30			.....	0 5 5
896	531	Paul Amelotte	2	2	9	48			108			.....	0 19 5
897	532	Benjamin Richer dit Laflèche		7	9	48			36			.....	0 6 5
898	533	Joseph Dumas	. 1	7 5	9 ...	8 20	... ...		36			.....	0 6 6¼
899	"	Joseph Comeau		7	9	8			6			.....	0 1 1¼
900	534	Michel Laurenge	1	5		48			72			.....	0 12 11¼
901	535	Frs. X. Desrosiers	2	9	3	24			70			.....	0 12 7½
902	"	Joseph Comeau	3			24			72			.....	0 12 11¼
903	536	Frs. Ménard	3			28			84			.....	0 15 1½
904	"	Jos. et Edouard Girouard	3			21			63			.....	0 11 4½
905	537	Frs. Moïse Girouard	3			28			84			.....	0 15 1
906	"	Antoine Morin	3			20			60			.....	0 10 1[illegible]
907	538	Joseph Comeau	3	5		28			98			.....	0 17 7½
908	"	Joseph Comeau, fils		5		28			14			.....	0 2 6½

No. de référence.	No. du Terrier.	NOMS DES CENSITAIRES.	ÉTENDUE DE LA CONCESSION OU DU TERRAIN POSSÉDÉ. FRONT. Arpents.	Perches.	Pieds.	PROFONDEUR. Arpents.	Perches.	Pieds.	SUPERFICIE. Arpents.	Perches.	Pieds.	Emplacements ou Lots à bâtir, ou pour d'autres fins que pour des fins agricoles. VALEUR. £ s. d.	Montant de la Rente Constituée à être payée par le Censitaire. £ s. d.	Voyez référence au bas.
		Concession Sud-Ouest du Rang Fleury.—(Suite.)												
909	538	André Lamoureux	2			21	4		42	80		.....	0 13 2	
910	"	Isidore Phaneuf	2			21	4		42	80		.....	0 13 2	
911	539	Alexis Grenon	2			48			96			.....	0 17 3¼	
912	541	Paul Payan dit St. Onge	3			48			144			.....	1 5 11	
913	"	Paul Comeau	2			48			96			.....	0 17 3¼	
914	542	Paul Mennier	2			48			96			.....	0 17 3¼	
915	543	Pierre Dupré	3	5		48			168			.....	1 10 3	
916	544	Pierre Mathieu	2			28			66			.....	0 11 10¾	
				5		20								
917	"	J. Bte. Marsan dit Lapierre	1	5		20			30			.....	0 5 5	
918	545	Théodule Lacouture	2	5		48			120			.....	1 1 7½	
919	546	Simon Mathieu	2	3	14	1	5		113	16	216	.....	1 0 6½	
			2	8		26	5							
			1	8		20								
920	"	Nicolas Mathieu	1	4	4	1	5		68	63	108	.....	0 12 3¾	
			1		3	26	5							
			2			20								
921	547	J. Bte. Gazail dit St. Germain	2			48			96			.....	0 17 3¼	
922	548	Louis Mathieu	2			24			48			.....	0 8 7½	
923	"	Emmanuel Lamoureux	2			24			48			.....	0 8 7½	
924	549	Joseph Gervais	2			48			96			.....	0 17 3¼	
925	550	Augustin Germain	3			24			72			.....	0 12 11¾	
926	"	Jean Bte. Plouffe	3			24			72			.....	0 12 11¾	
927	"	Louis Plouffe	2			18			96			.....	0 17 3¼	
928	551	Michel Langlois dit Germain	2			28			86			.....	0 15 5¾	
			1	5		20								
929	"	Joseph Thibault		5		20			10			.....	0 1 10	
930	"	Inconnu	2			48			96			.....	0 17 3¼	
931	552	Michel Langlois dit Germain	2			48			96			.....	0 17 3¼	
932	553	Louis Langlois dit Germain	2		6	48			97	60		.....	0 17 6¼	
933	554	Pierre Martin	2			48			96			.....	0 17 3¼	
934	555	Louis Leclère dit Lafrenaie	1	5		48			72			.....	0 12 11¾	
935	556	Dame Frs. Allaire et Athanase Dauphinais	2			27			54			.....	0 9 9	
936	"	Frs. Allaire	1	5		21			31	50		.....	0 5 7¾	
937	557	Louis Garand	2			48			96			.....	0 17 3¼	
938	558	Isaac Magnan	2			48			96			.....	0 17 3¼	
939	559	Jules Desmarais	2			28			56			.....	0 10 9¾	
940	"	Pierre Bérard	2			20			40			.....	0 1 8½	

No. de référence.	No. du Terrier.	NOMS DES CENSITAIRES.	Étendue de la concession ou du terrain possédé. Front. Arpents.	Front. Perches.	Front. Pieds.	Profondeur. Arpents.	Profondeur. Perches.	Profondeur. Pieds.	Superficie. Arpents.	Superficie. Perches.	Superficie. Pieds.	Emplacements ou Lots à bâtir, ou pour d'autres fins que pour des fins agricoles. — Valeur. £ s. d.	[illegible] £	s.	d.
		Concession Sud-Ouest du Rang Fleury. — (Suite.)													
941	560	Nicolas Deguire	2	...	...	21	...	...	48	...	...	......	0	8	[illegible]
942	"	Joseph Dupré	2	...	...	21	...	...	48	...	...	......	0	8	[illegible]
943	561	Pierre Grégoire	1	...	...	28	...	...	28	...	...	......	0	5	[illegible]
944	"	Emmanuel Lavallée	1	...	...	20	...	...	20	...	...	......	0	2	[illegible]
945	562	François Magnan	3	...	...	28	...	...	84	...	...	......	0	15	[illegible]
946	"	Amable Boucher	3	...	...	20	...	...	60	...	...	......	0	10	10
947	563	Louis Dauphinais	2	...	...	20	...	...	40	...	...	......	0	7	[illegible]
948	"	Frs X. Plouffe	2	...	...	28	...	...	56	...	...	......	0	10	1
949	564	Joseph Magnan	2	...	...	28	...	...	56	...	...	......	0	10	1
950	565	Frs. X. Plouffe	2	...	...	48	...	...	96	...	...	......	0	17	3
951	566	Jean Bte. Desmarais	1	5	...	48	...	...	72	...	...	......	0	12	11
952	567	Joseph Labossière	1	5	...	48	...	...	72	...	...	......	0	12	11
953	568	Joseph Magnan	2	...	6	48	...	...	97	60	...	......	0	17	6
954	569	Augustin Richard	1	9	12	48	...	...	91	40	...	......	0	16	11
955	570	Paul Péloquin	4	9	3	48	...	...	236	...	...	......	2	2	10
956	571	Joseph Larivière	2	9	9	48	...	...	141	60	...	......	1	5	[illegible]
957	572	Jacques Larochelle	2	9	9	48	...	...	141	60	...	......	1	5	5
958	573	Joseph Lamoureux	2	9	9	48	...	...	141	60	...	......	1	5	5
959	574	Jean Bte. Blanchet	2	...	...	48	...	...	96	...	...	......	0	17	3
960	575	Joseph Lamoureux	1	9	12	48	...	...	94	40	...	......	0	16	11
961	576	Do.	1	9	12	48	...	...	94	40	...	......	0	16	11
962	577	Antoine Martel	2	9	9	48	...	...	141	60	...	......	1	5	5
963	578	Olivier Blanchet	2	9	9	48	...	...	141	60	...	......	1	5	5
964	579	Pierre Lamoureux	4	5	...	48	...	...	216	...	...	......	1	18	10
965	"	François Lamoureux	1	4	...	48	...	...	67	20	...	......	0	12	1
966	580	Athanase Lafrenaie	2	6	9	48	...	...	127	20	...	......	1	2	10
967	"	Thomas Valentin dit Grégoire	...	3	...	48	...	...	11	40	...	......	0	2	7
		Cinquième Rang.													
968	581	Bazile Proulx	3	...	...	30	...	...	90	...	...	......	0	16	2
969	582	Héritiers Jean Bte. Massé	2	1	...	30	...	...	63	...	...	......	0	11	4
970	583	Joseph Fortin	1	5	9	30	...	...	46	50	...	......	0	8	1
971	584	Bruno Charbonneau	1	5	...	30	...	...	45	...	...	......	0	8	1
972	585	Antoine Laflamme	1	9	6	30	...	...	58	...	...	......	0	10	5
973	586	Pierre Lamoureux	2	...	...	30	...	...	60	...	...	......	0	10	10
974	587	Cyprien Lamoureux	2	...	...	30	...	...	60	...	...	......	0	10	10

No. de référence.	No. du Terrier.	NOMS DES CENSITAIRES.	ÉTENDUE DE LA CONCESSION OU DU TERRAIN POSSÉDÉ. FRONT. Arpents.	Perches.	Pieds.	PROFONDEUR. Arpents.	Perches.	Pieds.	SUPERFICIE. Arpents.	Perches.	Pieds.	Emplacements ou Lots à bâtir, ou pour d'autres fins que pour des fins agricoles. VALEUR. £ s. d.	Montant de la Rente Constituée à être payée par le Censitaire. £ s. d.	Voyez référence au bas.
		Cinquième Rang.—(Suite.)												
975	588	Paul Paquin	2			30			60				0 10 10	
976	589	Frs. Morin	1	9	12	30			59				0 10 7¾	
977	590	Pierre Perrault	2			30			60				0 10 10	
978	591	Thomas Fontaine	2			30			60				0 10 10	
979	592	Jacob Huart	1	9	14	30			59	33	108		0 10 8	
980	593	Paul Paquin	1	9	12	30			59				0 10 7¾	
981	594	Louis Fontaine	2	1		30			63				0 11 4¼	
982	595	Clément Larue	2			30			60				0 10 10	
983	596	David Perrault	3			39			117				1 1 1	
984	"	Benjamin Morin	3			5			15				0 2 8¾	
985	597	Toussaint Beauregard	1	9	6	49			9[illegible]	73	108		0 17 1¼	
986	598	Eusèbe Archambault	2			49			98				0 17 7½	
987	599	Toussaint Archambault	2			49			98				0 17 7½	
988	600	Pierre Archambault	2			48	5		97				0 15 8	
989	601	Jean Richard	3	8		30			114				1 0 6¼	
990	"	Pierre Benoyer	3	3		18			59	40			0 10 10	
991	602	Louis Désautels	3	9	4	36	4		151	76			1 7 4¼	
992	603	Pierre Germain Phaneuf	4			36	8		147	20			1 6 6¾	
993	604	Etienne Perrault	4			36	5	9	146	20			1 6 4¾	
994	605	Jean Bte. Phaneuf	1			36	3		36	30			0 6 6¼	
995	"	Do.	1			35	5		35	50			0 6 5	
996	606	Veuve Chs. Métivier St. Onge.	3			34	5		34	50			0 18 7½	
997	607	Eusèbe Champigny	3			33	7	9	102	60			0 18 5	
998	608	Louis Guertin	2	9	9	32			94	40			0 17 0¼	
999	609	Noël Phaneuf	2	3	4	31			71	97	122		0 12 11¾	
1000	610	Pierre Lussier	2	2		30	5		67	10			0 12 1	
		Rang des Allonges.												
1001	611	Benjamin Richer dit Laflèche	2			30			60				0 10 10	
1002	612	Frs. Bousquet	1	5		30			45				0 8 1¼	
1003	"	Germain Phaneuf		5		30			15				0 2 8¾	
1004	613	Isidore Laperle	1	5		30			45				0 8 1¼	
1005	"	Joseph Laperle		5		30			15				0 2 8¾	
1006	614	Frs. Livernois	2			30			60				0 10 10	
1007	615	Charles Bazin	4			30			120				1 1 8	

No. de référence.	No. du Terrier.	NOMS DES CENSITAIRES.	ÉTENDUE DE LA CONCESSION OU DU TERRAIN POSSÉDÉ. FRONT. Arpents.	Perches.	Pieds.	PROFONDEUR. Arpents.	Perches.	Pieds.	SUPERFICIE. Arpents.	Perches.	Pieds.	Emplacements ou Lots à bâtir, ou pour d'autres fins que pour des fins agricoles. VALEUR.	Mo[illegible]		
												£ s. d.	£	s.	d.
		Concession ou Rang des Allonges.—(Suite.)													
1008	616	Olivier Forcier	4	...	...	30	...	...	120	...	...	.....	1	1	8
1009	617	Veuve ——— St. Germain	1	4	4	30	...	...	42	66	216	.....	0	7	[illegible]
		Sixième Concession.													
1010	618	Pierre Charron	1	...	...	30	...	...	30	...	...	.....	0	5	5
1011	619	Joseph Bousquet	1	...	...	30	...	...	30	...	...	.....	0	5	5
1012	"	J. Bte. Benoit	1	...	...	30	...	...	30	...	...	.....	0	5	5
1013	620, 621	Joseph Dupré	2	...	...	30	...	...	60	...	...	.....	0	10	10
1014	622	Joseph Godebout	1	5	...	30	...	...	45	...	...	.....	0	8	1¼
1015	623	Thomas Dupré	...	7	9	30	...	...	22	50	...	.....	0	4	0¼
1016	624	Pierre Lamoureux	3	...	...	30	...	...	90	...	...	.....	0	16	2¼
1017	625, 626, 627	Veuve ——— Mignault	3	...	...	30	...	...	90	...	...	.....	0	16	2¼
1018	628, 629	Olivier Durocher	2	...	...	30	...	...	60	...	...	.....	0	10	10
1019	630	J. Bte. Gaudet	1	...	...	30	...	...	30	...	...	.....	0	5	5
1020	631	Eusèbe Champigny	...	5	...	30	...	...	15	...	...	.....	0	2	8¾
1021	632	J. Bte. Proulx	...	5	...	30	...	...	15	...	...	.....	0	2	8¾
1022	633	Isidore Laport	...	5	...	30	...	...	15	...	...	.....	0	2	8¾
1023	634	J. Bte. Huart	...	5	...	30	...	...	15	...	...	.....	0	2	8¾
1024	635	Eusèbe Champigny	...	5	...	30	...	...	15	...	...	.....	0	2	8¾
1025	636	Narcisse Laporte	...	5	...	30	...	...	15	...	...	.....	0	2	8¾
1026	637	André Casavant	...	5	...	30	...	...	15	...	...	.....	0	2	8¾
1027	638	George Roy	1	5	...	30	...	...	45	...	...	.....	0	8	0¼
1028	639, 640, 641	Thomas Fontaine	3	...	...	30	...	...	90	...	...	.....	0	16	3
1029	642	Louis Gauthier	1	...	...	30	...	...	30	...	...	.....	0	5	5
1030	643	Michel Gauthier	1	...	...	30	...	...	30	...	...	.....	0	5	5
1031	644	Isidore Larue	1	...	...	30	...	...	30	...	...	.....	0	5	5
1032	645	Isidore Larue et Jos. Noël Guertin	1	5	...	30	...	...	45	...	...	.....	0	8	0¼
1033	646	Jacques Désautels	1	...	...	30	...	...	30	...	...	.....	0	5	5
1034	647	Isidore Roy	1	...	...	30	...	...	30	...	...	.....	0	5	5
1035	648	Louis Martin	1	...	...	30	...	...	30	...	...	.....	0	5	5
1036	649	Athanase Gaumond	...	5	...	30	...	...	15	...	...	.....	0	2	8¾
1037	"	Eusèbe Durocher	...	5	...	30	...	...	15	...	...	.....	0	2	8¾
1038	650	Veuve Charles St. Onge	...	5	...	30	...	...	15	...	...	.....	0	2	8¾
1039	651	——— Berthiaume	...	5	...	30	...	...	15	...	...	.....	0	2	8¾

Nos. de Renvoi.	Nos. du Terrier.	NOMS DES CENSITAIRES.	ÉTENDUE DE LA CONCESSION OU DU TERRAIN POSSÉDÉ. FRONT. Arpents.	Perches.	Pieds.	PROFONDEUR. Arpents.	Perches.	Pieds.	SUPERFICIE. Arpents.	Perches.	Pieds.	Emplacements ou Lots à bâtir, ou pour d'autres fins que pour des fins agricoles. VALEUR. £ s. d.	Montant de la Rente Constituée à être payée par le Censitaire. £ s. d.	Voyez référence au bas.
		Sixième Concession.—(Suite.)												
1040	652	J. Bte. Lussier		6	12	30			20				0 3 7½	
1041	653	Pierre Lussier	1	3	6	30			40				0 7 2½	
1042	654, 655	Simon Archambault	2			30			60				0 10 10	
1043	656, 657	François Ménard	2	3	9	30			70	50			0 12 7½	
1044	658	David Kimineur		5		30			15				0 2 8¾	
1045	659	Louis Pagé	1			30			30				0 5 5	
1046	660	Justinien Girouard		5		30			15				0 2 8¾	
1047	661	Louis Goulet		5		30			15				0 2 8¾	
1048	662	Amable Bousquet		5		30			15				0 2 8¾	
1049	663	Joseph Daragon		5		30			15				0 2 8¾	
1050	664	Narcisse Daragon		5		30			15				0 2 8¾	
1051	665, 666	Jacques Lecours	2			30			60				0 10 10	
1052	667, 668	Charles Lecours	2	9	9	30			88	50			0 15 10¾	
1053	669, 670	Vilbon Marchessault	2			30			60				0 10 10	
1054	671	François Marcotte	1			30			30				0 5 5	
1055	672	George St. Amand	1			30			30				0 5 5	
1056	673, 674	Hilaire Gravel	2			30			60				0 10 10	
1057	675, 676	Représentants Jos. Perrault	2			30			60				0 10 10	
1058	677, 678	Joseph Messier	2			30			60				0 10 10	
1059	679	Louis et Antoine Leblanc		7	9	30			22	50			0 4 0½	
1060	680	Louis Leblanc		3	13½	30			11	25			0 2 0¼	
1061	681	Edouard Charpentier		3	13½	30			11	25			0 2 0¼	
1062	682	Jean Leblanc		7	9	30			22	50			0 4 0½	
1063	683	Joseph Lussier	1	9	7½	30			58	25			0 10 5½	
1064	684	Charles Leblanc		5	17½	30			17	91	216		0 3 3	
1065	685, 686	Inconnu	3			30			90				0 16 2½	
1066	687, 688, 689	—— Livernois	4			30			120				1 1 7½	
1067	690	Joseph Bousquet	1			30			30				0 5 5	
1068	691	Charles Allard	1	5		30			45				0 8 1¼	
1069	692	Jean Bte. Chenet	3			30			90				0 16 2½	
		Concession Nord de la Rivière Salvail.												
1070	693	Joseph Lamoureux	1	4		2	5		3	50			0 0 7½	
1071	694, 695 696	Joseph Chap ne	5			4			20				0 3 7½	

No. de référence.	No. du Terrier.	NOMS DES CENSITAIRES.	ÉTENDUE DE LA CONCESSION OU DU TERRAIN POSSÉDÉ — FRONT. Arpents.	Perches.	Pieds.	PROFONDEUR. Arpents.	Perches.	Pieds.	SUPERFICIE. Arpents.	Perches.	Pieds.	Emplacements ou Lots à bâtir, ou pour d'autres fins que pour des fins agricoles. VALEUR £ s. d.	[illegible] £ s.
		Concession Nord de la Rivière Salvail.—(Suite.)											
1072	697	Joseph Lamoureux	...	...	...	...	...	...	3	50	...	.....	0 0 7
1073	693, 694, 695, 696, 697	Pierre Marcel Deblois	7	6	...	32	...	...	243	20	...	.....	2 3 1
1074	698	Jacques Larochelle	1	5	...	10	...	...	15	...	...	.....	0 2 8
1075	"	Paul Péloquin	1	5	...	10	...	...	15	...	...	.....	0 2 8
1076	"	Louis Lagacé	3	...	...	24	...	...	72	...	...	.....	0 12 11
1077	699	Paul Péloquin	1	...	...	31	...	...	31	...	...	.....	0 6 1
1078	700	Joseph Labossière	3	...	4	33	...	...	99	73	108	.....	0 17 11
1079	701	François Allaire	2	...	...	3	...	...	6	...	...	.....	0 1 1¼
1080	"	Antoine St. Onge	1	...	...	30	...	...	30	...	...	.....	0 5 5
1081	"	Charles Desrosiers	1	...	...	30	...	...	30	...	...	.....	0 5 5
1082	702	Antoine Boudreau	2	...	...	33	...	...	66	...	...	.....	0 11 10¼
1083	703	Athanase Leclère dit Lafrenaie	2	...	...	33	...	...	66	...	...	.....	0 11 10¼
1084	704	Paul Chapdelaine	3	...	...	4	...	...	12	...	...	.....	0 2 2¼
1085	"	André Larochelle	3	...	...	17	...	...	51	...	...	.....	0 9 2½
1086	"	John Conryan	3	...	...	15	...	...	45	...	...	.....	0 8 1¼
1087	"	Pierre Chapdelaine	...	...	...	...	...	...	1	50	...	.....	0 0 6
1088	705	Do.	3 2	... ...	... ...	8 24	5 ...		73	50	...	.....	0 13 2½
1089	"	Do.	1	...	...	24	...	...	24	...	...	.....	0 4 1
1090	706	Pierre Chapdelaine dit Larivière	3 2	... ...	... ...	12 20	... ...		76	...	...	.....	0 13 8¼
1091	"	Gédéon Chapdelaine dit Lariviere	1	...	...	20	...	...	20	...	...	.....	0 3 7½
1092	707	François Magnan	2	...	4	32	...	...	64	68	188	.....	0 11 6
1093	708	Antoine Dufaux	1	...	2	14	...	...	14	15	180	.....	0 2 6½
1094	"	Abraham Dufaux	1	...	2	15	...	...	15	16	216	.....	0 2 8¼
1095	"	Antoine et Abraham Dufaux	2	...	4	15	5	...	31	34	144	.....	0 5 7½
1096	709	Gédéon Chapdelaine	2	...	...	5	...	...	10	...	...	.....	0 1 10
1097	"	Joseph Larivière, fils	1	5	...	5	...	...	7	50	...	.....	0 1 1¼
1098	710	Do.	3	5	...	5	...	...	17	50	...	.....	0 4 6¼
1099	"	Louis Larochelle	2	...	...	20	...	...	40	...	...	.....	0 7 2½
1100	"	Joseph Amelotte	1	5	10	20	...	...	31	10	...	.....	0 5 7
1101	711	J. Bte. Codère	1	5	...	15	...	...	22	50	...	.....	0 4 0½
1102	"	André Chapdelaine	1	5	...	15	...	...	22	50	...	.....	0 4 0½
1103	712	J. Bte. Blanchet	2	...	...	10	...	...	20	...	...	.....	0 3 7½
1104	"	Michel Langlois dit Germain	1	...	...	10	...	...	10	...	...	.....	0 1 10

No. de Référence	No. du Terrier.	NOMS DES CENSITAIRES.	ÉTENDUE DE LA CONCESSION OU DU TERRAIN POSSÉDÉ — FRONT. Arpents.	Perches.	Pieds.	PROFONDEUR. Arpents.	Perches.	Pieds.	SUPERFICIE. Arpents.	Perches.	Pieds.	Emplacements ou Lots à bâtir, ou pour d'autres fins que pour des fins agricoles. VALEUR. £ s. d.	Montant de la Rente Constituée à être payée par le Censitaire. £ s. d.	Voyez référence au fol.
		Concession Nord de la Rivière Salvail.—(Suite.)												
1105	712	Augustin Chapdelaine	1	5		10			15				0 2 8¾	
1106	"	Charles Chapdelaine	1	5		10			15				0 2 8¾	
1107	"	Olivier Benoyer		7	9	10			7	50			0 1 4¼	
1108	"	Pierre Labelle		5		10			5				0 0 11¼	
1109	"	Amable Benoyer		7	9	10			7	50			0 1 4¼	
1110	"	Ls. Lacharité et Gabriel Proulx		2	9	10			2	50			0 0 6½	
1111	"	J. Bte. Labelle		5		10			5				0 0 11¼	
1112	"	Veuve Jean Bte. Goulet		2	9	10			2	50			0 0 6½	
1113	713	Modeste Rèche	2			10			20				0 3 7½	
1114	"	Jean Bte. Larivière	1			10			10				0 1 10	
1115	"	Joseph Larivière	1			10			10				0 1 10	
1116	"	Jean Bte. Gauthier	2			10			20				0 3 7½	
1117	714	Augustin Blanchet, fils	2			28	7		57	40			0 10 3¾	
1118	"	Joseph Girouard	1			7			7				0 1 3½	
1119	"	Augustin Blanchet, père	2			28	7		57	40			0 10 3¾	
1120	715	Etienne Catineau	3			29			87				0 15 8½	
1121	716	Olivier Brunel	1	7	9	27			47	25			0 8 5¾	
1122	717,718	Pierre Graveline	2 2	8 —	— 9	3 19	2 8	12 6	49	93	90		0 8 11¾	
1123	718	Paul Dauphinais		7	9	20	7	6	15	54	69		0 2 9½	
1124	"	Gédéon Larivière	1	5		24	5		36	75			0 6 7	
1125	719	Olivier Jarret dit Beauregard		5		24			12				0 2 2½	
1126	"	Joseph Brodeur dit Lavigne	1	5		24			36				0 6 6¼	
1127	720	Jean Bte. Lusignan	2		6	7			14	23	108		0 2 6½	
1128	"	Pierre Pichette dit Dupré	2		6	16	5		33	55			0 6 0½	
1129	721	Jean Bte. Thibault	1			23	5		23	50			0 4 2¾	
1130	"	Augustin Dufaux	1			23	5		23	50			0 4 2½	
1131	722	Olivier Blanchet	3			23			69				0 12 5¾	
1132	723	Charles Péloquin	3			22			66				0 11 11¼	
1133	724	Edouard, Paul et Pierre Lamoureux	3			21			63				0 11 4¾	
1134	725	Charles Chapdelaine	6	2	4½	18	2	9	113	60	48		1 0 5	
1135	"	Jos. St. George dit Laporte		3		11	1		3	33			0 0 0½	
1136	726	Dame Frs. X. Poitevin	2			35	2		70	40			0 12 8¼	
1137	727	Frs. X. Paradis	2			35	5		71				0 12 9½	
1138	728	Pierre Paradis	1			35	5		35	50			0 6 4¾	

No. de référence	No. du Terrier	NOMS DES CENSITAIRES.	ÉTENDUE DE LA CONCESSION OU DU TERRAIN POSSÉDÉ. FRONT. Arpents	Perches	Pieds.	PROFONDEUR. Arpents.	Perches.	Pieds.	SUPERFICIE. Arpents.	Perches.	Pieds.	Emplacements ou Lots à bâtir, ou pour d'autres fins que pour des fins agricoles. VALEUR. £	s.	d.	Montant de Rente Constituée à être payé par Censitaire. £	s.	d.
		Concession Nord de la Rivière Salvail.—(Suite.)															
1139	728	Jean Bte. Letendre	2			31	5		69						0	12	
1140	"	Joseph Lavallée		5		34			17						0	3	
1141	"	Pierre Paradis	1			31	5		31	50							
1142	"	Frs. V. dit Gadbois	1			31	5		31	50					0	6	
1143	729	Pierre Labossière	1			31	5		31	50					0	6	
1144	730	Frs. Chapdelaine et Jos. Bonin		5		31	5		17	25					0	3	
1145	731	Alexis Laventure		5		10			5						0	0	
1146	"	Jean Marie Chapdelaine	1 .	5 5		20 10			35						0	6	
1147	732	Daniel Bonin		1		30			3						0	0	
1148	"	Joseph Bonin		1		30			3						0	0	
1149	"	François Bonin		1		30			3						0	0	
1150	733	J. Bte. Bonin		3		30			9						0	1	
1151	"	Pierre Paré		6		30			18						0	3	
1152	734	François Martin		5		30			15						0	2	
1153	735	J. Bte. Martin		6		30			18						0	3	
1154	736	Eusèbe Martin		6		30			18						0	3	
1155	737	J. Bte. Morin		5		34			17						0	3	
1156	738	Louis Lachance		5		34			17						0	3	
1157	739	Frs. Renaud, fils		5		34			17						0	3	
1158	740	Frs. Renaud, père		5		34			17						0	3	
1159	741	Antoine Gaudet		5		34			17						0	3	
1160	742	Michel Caron		5		34			17						0	3	
1161	743	Louis Ménard	1	5		34			51						0	9	
1162	744	Charles Thibault	1	5		34			51						0	9	
1163	745	J. Bte. Lamoureux							30						0	5	
1164	746	Louis Gravel	1			30			30						0	5	
1165	747	Pierre Lamoureux	1			10			10						0	1	
1166	"	Thomas Laflamme	1			20			20						0	3	
1167	748	Frs. Courtemanche	1			31	5		31	50					0	5	
1168	749	Joseph St. Jacques		5		31	5		15	75					0	2	
1169	"	Pierre Guillaume Cheval dit St. Jacques		3	13½	31			11	61	282				0	2	
1170	750	Joseph Bonin		5		30			15						0	2	
1171	"	Joseph Bousquet	1			31	4		31	40					0	5	
1172	751	Louis Ledoux		5		30			15						0	2	

No. de Terrier	No. du Terrier	NOMS DES CONCITAIRES.	ÉTENDUE DE LA CONCESSION OU DU GRAIN POSSÉDÉ. Arpents	Perches	Pieds	Profondeur Arpents	Perches	Pieds	Superficie Arpents	Perches	Pieds	Emplacements ou Lots à bâtir, ou pour d'autres fins que pour des fins agricoles. VALEUR. £ s. d.	Montant de la Rente Constituée à être payée par le Censitaire. £ s. d.	Voyez référence au bas.
		Concession Nord de la Rivière Salvail.—(Suite.)												
1173	751	Chrysologue Patoine dit Desrosiers	...	5	...	30	...	...	15	...	...	.....	0 2 8¾	
1174	752	André Languedoc	...	5	...	30	...	...	15	...	...	.....	0 2 [illegible]	
1175	"	Pierre Magloire Patoine dit Desrosiers	...	5	...	31	4	...	15	70	...	.....	0 2 9¼	
1176	753	André Ledoux	...	2	9	31	4	...	7	85	...	.....	0 [illegible] 6	
1177	"	Charles Fiset	...	2	9	31	4	...	7	85	...	.....	0 [illegible] 5	
1178	"	Lévi Larue	...	5	...	31	4	...	15	70	...	.....	0 2 9¼	
1179	"	Timothé Lamoureux	...	5	...	30	...	...	15	...	...	.....	0 2 8	
1180	754	Cyrille Fradette	...	5	...	30	...	...	15	...	...	.....	0 2 [illegible]	
1181	"	Edouard Bouvier	...	5	...	30	...	...	15	...	...	.....	0 2 [illegible]	
1182	755	Pierre Dupré	...	5	...	31	4	...	15	70	...	.....	0 2 [illegible]	
1183	756	Louis Bouvier	...	5	...	31	5	...	15	75	...	.....	0 2 9	
1184	757	Louis Vigeant	...	2	9	31	4	...	7	85	...	.....	0 1 4¼	
1185	"	Pierre Lussier	...	2	9	31	4	...	7	85	...	.....	0 1 5	
1186	"	Frs. X. Gariépy	...	2	9	31	4	...	7	85	...	.....	0 1 5½	
1187	"	Jean Bte. Gariépy	...	2	9	31	4	...	7	85	...	.....	0 1 5	
1188	758	Veuve Joseph Gazail dit St. Germain	1	...	...	3	...	...	3	...	...	.....	0 0 7	
1189	"	Jean Marie Richard	1	...	...	27	...	...	27	...	...	.....	0 4 10½	
1190	759	Jean Marie Lamothe	...	5	...	30	...	...	15	...	...	.....	0 2 8¾	
1191	"	Paul Bourret	...	5	...	30	5	...	15	25	...	.....	0 2 9¼	
1192	760	Charles Lebeau	...	5	...	31	4	...	15	70	...	.....	0 2 10¼	
1193	"	François Bousquet	...	5	...	31	4	...	15	70	...	.....	0 2 10¼	
1194	761	Elie Gaudet	...	7	...	22	9	...	16	43	...	.....	0 2 10¾	
1195	"	Antoine Larue	...	7	...	8	6	...	6	2	...	.....	0 1 1¼	
1196	762	François Millier	...	8	5	30	...	...	25	50	...	.....	0 4 7½	
1197	"	——— Beauregard	...	5	...	30	...	...	15	...	...	.....	0 2 8¾	
1198	763	Messire ——— Cusson	1	...	...	30	...	...	30	...	...	.....	0 5 5	
1199	764	Joseph Girouard	...	5	...	30	...	...	15	...	...	.....	0 2 8¾	
1200	"	Amable et Maxime Archambault	...	5	...	30	...	...	15	...	...	.....	0 2 8¾	
1201	765	François Maheu	1	5	...	30	...	...	45	...	...	.....	0 8 1¼	
1202	766	Joseph Béïque	...	5	...	30	...	...	15	...	...	.....	0 2 8¾	
1203	"	Célestin et Charles Ménard	...	5	...	30	...	...	15	...	...	.....	0 2 8¾	
1204	767	André Bourque	...	5	...	30	...	...	15	...	...	.....	0 2 8¾	
1205	768	George Deschambault	4	5	...	30	...	...	135	...	...	.....	1 4 3¾	

No. de référence.	No. du Terrier.	NOMS DES CENSITAIRES.	ÉTENDUE DE LA CONCESSION OU DU TERRAIN POSSÉDÉ. FRONT. Arpents.	Perches.	Pieds.	PROFONDEUR. Arpents.	Perches.	Pieds.	SUPERFICIE. Arpents.	Perches.	Pieds.	Emplacements ou Lots à bâtir, ou pour d'autres fins que pour des fins agricoles. VALEUR. £ s. d.	Montant [illegible] Rente Constituée à être payée par le Censitaire. £ s. d.
		Concession Nord de la Rivière Salvail.—(Suite.)											
1206	769	Eusèbe Gaudet et Eusèbe Archambault	1	5	...	30	...	...	45	...	...	.....	0 8 1¼
1207	770	Veuve Hyacinthe Bousquet	1	...	...	30	...	...	30	...	...	.....	0 5 5
1208	771	H. et T. Bousquet	1	...	...	30	...	...	30	...	...	.....	0 5 5
1209	772	Louis Huart	...	5	...	31	5	...	15	75	...	.....	0 2 9
1210	773	Antoine Laperle	2	3	...	31	5	...	72	45	...	.....	0 13 0
1211	774	Joseph Gravel	1	...	...	31	4	...	31	40	...	.....	0 5 7
1212	775	Victor Bourgeois	...	5	...	31	4	...	15	70	...	.....	0 2 9
1213	776	François Lussier	...	5	9	31	4	...	17	27	...	.....	0 3 1
1214	777	Louis et Antoine Leblanc	...	7	9	30	...	...	22	50	...	.....	0 4 0
1215	778	Louis Leblanc	...	3	13½	31	4	...	11	77	...	.....	0 2 1
1216	"	Edouard Charpentier	...	3	13½	31	5	...	11	80	...	.....	0 2 1
1217	779	Jean Leblanc	...	7	9	31	4	...	23	55	...	.....	0 4 2
1218	780	Joseph Lussier	...	1	9⅔	31	4	...	4	80	...	.....	0 1 0
1219	781	Charles Leblanc	...	5	17⅓	31	4	...	18	68	...	.....	0 3 3
1220	782	Léon Kimineur dit Laflamme	...	5	...	31	4	...	15	70	...	.....	0 2 9
1221	783	J. Bte. Archambault	...	5	...	31	4	...	15	70	...	.....	0 2 9
1222	784	Olivier Bousquet	1	5	...	31	4	...	47	10	...	.....	0 8 5
1223	785	Pierre Charron	...	5	...	31	4	...	15	70	...	.....	0 2 9¼
1224	"	Pierre Charron, fils	...	5	...	31	4	...	15	70	...	.....	0 2 9
1225	786	Eustache Charron	...	5	...	31	4	...	15	70	...	.....	0 2 9¼
1226	787	Isidore Laperle	...	3	13½	34	...	...	12	73	174	.....	0 2 3¾
1227	788	Jos. Banlier Laperle	...	3	13½	34	...	...	12	73	174	.....	0 2 3¾
1228	"	Do.	...	2	9	34	...	...	8	50	...	.....	0 1 6¾
1229	"	Pierre Martin	...	2	9	34	...	...	8	50	...	.....	0 1 6¾
1230	789	Augustin Girard	...	7	9	31	4	...	23	55	...	.....	0 4 3
1231	790	Cyrille Bousquet	...	7	9	31	4	...	23	55	...	.....	0 4 3
1232	791	J. Bte. Durocher	1	5	...	36	...	...	54	...	...	.....	0 9 9
1233	792	Joseph Leblanc	1	...	...	30	...	...	30	...	...	.....	0 5 5
1234	"	Louis Roy	1	5	...	30	...	...	15	...	...	.....	0 8 1¼
1235	"	Benj. Malbœuf dit Beausoleil	2	5	...	47	...	...	42	50	...	.....	0 7 7¼
1236	793	Jean Leblanc	1	5	...	47	...	...	70	50	...	.....	0 12 8¾
1237	"	Joseph Bousquet	1	5	...	47	...	...	70	50	...	.....	0 12 8¾
1238	794	Toussaint Martin	...	7	9	47	...	...	35	25	...	.....	0 6 4
1239	"	Cyrille Ham lin	...	8	13½	47	...	...	41	12	162	.....	0 7 1¼
1240	"	Olivier Archambault	...	6	4½	47	...	...	29	37	162	.....	0 5 3
1241	"	Michel Richard	...	7	9½	47	...	...	35	38	...	.....	0 6 1

No. de référence.	No. du Terrier.	NOMS DES CENSITAIRES.	ÉTENDUE DE LA CONCESSION OU DU TERRAIN POSSÉDÉ. FRONT. Arpents.	Perches.	Pieds.	PROFONDEUR. Arpents.	Perches.	Pieds.	SUPERFICIE. Arpents.	Perches.	Pieds.	Emplacements ou Lots à bâtir, ou pour d'autres fins que pour des fins agricoles. VALEUR. £ s. d.	Montant de la Rente Constituée à être payée par le Censitaire. £ s. d.	Voyez référence au Titre.
		Concession Sud de la Rivière Salvail.												
1242	795	Jos. Valentin dit Grégoire	1			33	1		33	49			0 4 2	
1243	"	Frs. Valentin dit Grégoire	1	6		23	1		36	96			0 6 8	
1244	796	Bazile Trudeau, père	2			23	5		47				0 8 6	
1245	797	Charles Péloquin	1	5		23	5		35	25			0 6 4¼	
1246	798	Isidore Boileau	1	5		22			33				0 5 11¼	
1247	799	François Salois	3			23	5		70	50			0 12 8¾	
1248	800	Charles Péloquin	1	5		24			36				0 6 5¼	
1249	"	François Langelier	1	5		26			39				0 7 0¼	
1250	801	François Chapdelaine	3			3			9				0 1 7¾	
1251	"	Edouard Chapdelaine	3			23			69				0 12 5¾	
1252	802	Denis Péloquin	3			23	2	9	69	75			0 12 7½	
1253	803	Moïse Paquin	1	5		23	2	9	34	97	162		0 6 2¾	
1254	"	Antoine Salois	1	5		23			34	50			0 6 2¾	
1255	804	Augustin Richard	2			25	5		54				0 9 2½	
1256	"	Jean Bte. Allaire	1			25			25				0 4 6¼	
1257	805	Louis Garand	3			25	5		76	50			0 13 9½	
1258	806	Pierre Allaire	3			23	5		79	50			0 11	
1259	807	Louis Grégoire	3			27	5		82	50			0 14 11¾	
1260	808	Pierre Blanchet	2			28	5		57				0 10 3½	
1261	809	Paul Chapdelaine	1			29	5	13½	29	36	382		0 5 3	
1262	"	Denis Bernier	1			29	7	9	29	75			0 5 4¾	
1263	810	Frs. Valentin dit Grégoire	2			23	7	9	59	50			0 10 8½	
1264	811	Norbert Laventure	3			30	1	9	91	35			0 16 5¼	
1265	812	David Lemay	3			15			45				0 8 1¾	
1266	"	Pierre Blouin	3			15			45				0 8 1¾	
1267	813	Paul Chapdelaine							15				0 2 8¼	
1268	"	Isidore Godreau							105				0 18 11¼	
1269	814	Joseph Goulet	2			15			30				0 10 10	
1270	815	Zébédée Lussier	2			15			30				0 10 10	
1271	816	Isidore Godreau	2			15	5		31				0 11 2¾	
1272	817	François Morin	2			31	5		63				0 11 4¼	
1273	818	Pierre Bernard	4	5		36			162				1 9 2¾	
1274	819	Charles Péloquin	4	5		36			162				1 9 2¾	
1275	820	Thomas Valentin dit Grégoire	1	5		33	5		50	25			0 9 0¾	
1276	"	Cuthbert Valentin dit Grégoire	1	5		33	5		50	25			0 9 0¾	
1277	821	Edouard Dupré	3			33	5		100	50			0 18 1¼	

No. de référence.	No. du Terrier.	NOMS DES CENSITAIRES.	ÉTENDUE DE LA CONCESSION OU DU TERRAIN POSSÉDÉ. FRONT. Arpents.	Perches.	Pieds.	PROFONDEUR. Arpents.	Perches.	Pieds.	SUPERFICIE. Arpents.	Perches.	Pieds.	Emplacements ou Lots à bâtir, ou pour d'autres fins que pour des fins agricoles. VALEUR. £ s. d.	Montant de la Rente Constituée à être payée par le Censitaire. £ s. d.	No. de référence.
		Concession Sud de la Rivière Salvail.—(Suite.)												
1278	821	Edouard Dupré	...	...	...	...	...	...	12	...	...	.....	0 2 2½	
1279	822	La Fabrique de St. Jude	1	5	...	20	...	...	30	...	...	.....	0 5 5	1313 83
1280	"	Ls. Chapdelaine dit Larivière	1	5	...	12	...	...	18	...	...	.....	0 3 3	1314 "
1281	823	Do.	3	...	...	13	5	...	40	50	...	.....	0 7 8½	1315 "
1282	824	François Bouvier	1	...	...	34	...	...	34	...	...	.....	0 6 1½	1316 "
1283	"	Jean Marie Larivière	2	...	...	34	...	...	68	...	...	... ..	0 12 3	1317 "
1284	825	Jean Bte. Vandal	3	...	...	34	...	...	102	...	...	.....	0 18 4½	1318 "
1285	826	Emmanuel Langlois dit Germain	1	5	...	34	...	...	51	...	...	.....	0 9 2½	1319 83
1286	"	Victor Bernard	1	5	...	34	...	...	51	...	...	.....	0 9 2½	1320 "
1287	827	Joseph Fréderic Laplante	1	5	...	3	...	...	4	50	...	.....	0 0 9¾	1321 "
1288	"	Joseph Roy	1	5	...	32	...	...	48	...	...	.....	0 8 8	1322 "
1289	"	Victor Bernard	1	5	...	7	...	...	10	50	...	.....	0 1 10¾	1323 83
1290	"	Jos. Fréderic Laplante	1	5	...	31	...	...	46	50	...	.....	0 8 4	1324 "
1291	828	Narcisse Courtemanche	3	...	9	35	3	...	107	66	162	.....	0 19 4¾	1325 83
1292	829	Emmanuel Dupré	2	...	...	35	...	...	70	...	...	.....	0 12 7¾	1326 "
1293	830	Norbert Gauthier	4	...	...	15			90	...	...	.....	0 16 3	1327 83
1294	"	François Sasseville	2	...	...	15	...	...	30	...	...	.....	0 5 5	1328 "
1295	831	Pierre Lamoureux	...	...	...	...	...	...	59	50	...	.....	0 10 9	1329 "
1296	"	Louis Larivière	...	...	...	...	...	...	8	...	...	.....	0 1 5½	1330 "
1297	"	Pierre Lamoureux	1	5	...	15	...	...	22	50	...	.....	0 4 0½	1331 839
1298	"	Edouard Valentin dit Grégoire	1	5	...	15	...	...	22	50	...	.....	0 4 0½	1332 840
1299	"	Jos. Valentin dit Grégoire	...	5	...	15	...	...	7	50	...	.....	0 1 4¾	1333 841
1300	"	Nicolas Dumas	...	5	...	15	...	...	7	50	...	.....	0 1 4¾	1334 "
1301	"	Michel Bergeron	...	5	...	15	...	...	7	50	...	.....	0 1 4¾	1335 842
1302	"	Louis Larivière	...	...	...	...	...	...	14	50	...	.....	0 2 7¾	1336 "
1303	832	François Bouvier	1	5	...	19	...	...	28	50	...	.....	0 5 1½	1337 843
1304	"	J. Bte. Daudelin, père	1	5	...	15	...	...	22	50	...	.....	0 4 0½	1338 "
1305	"	Alexandre Dallaire	3	...	...	18	...	...	54	...	...	.....	0 9 9	1339 "
1306	"	J. Bte. Daudelin, fils	1	5	...	18	...	...	27	...	...	.....	0 4 10½	1340 "
1307	"	Toussaint Bergeron	1	5	...	18	...	...	27	...	...	.....	0 4 10½	1341 844
1308	833	Joseph Dulude	1	5	...	35	...	...	52	50	...	.....	0 9 5½	1342 "
1309	"	J. Bte. Gaudet	...	7	9	18	...	...	13	50	...	.....	0 2 5¼	1343 "
1310	"	Pierre Dumas	...	7	9	18	...	...	13	50	...	.....	0 2 5¼	1344 845
1311	834	Louis Gauvin	...	7	9	35	...	...	26	50	...	.....	0 4 8½	1345 846
1312	"	Pierre Gauvin	...	2	9	35	...	...	8	75	...	.....	0 1 5½	1346 "
														1347 "
														1348 "

No. de référence.	No. du Terrier.	NOMS DES CENSITAIRES.	ÉTENDUE DE LA CONCESSION OU DU TERRAIN POSSÉDÉ. FRONT. Arpents.	Perches.	Pieds.	PROFONDEUR. Arpents.	Perches.	Pieds.	SUPERFICIE. Arpents.	Perches.	Pieds.	Emplacements ou Lots à bâtir, ou pour d'autres fins que pour des fins agricoles. VALEUR £ s. d.	Montant de la Rente Constituée à être payée par le Censitaire. £ s. d.	Voyez référence au fas.
		Concession Sud de la Rivière Salvail.—(Suite.)												
1343	834	Abraham Gaumond		3	13½	35			13	12	162		0 2 4¾	
1344	"	Jos. ChapJelaine, (Trichon)	1	5		20			30				0 5 5	
1345	"	Do. (Michaud)	1	5		10			15				0 2 8¾	
1346	"	Théodule Fecteau		5		30			15				0 2 8¾	
1347	"	Joseph Marquette		5		30			15				0 2 8¾	
1348	"	Joseph Cloutier		5		30			15				0 2 8¾	
1349	835	Frs. Larivière	1	5		30			45				0 8 1¾	
1350	"	François Allard	1	5		15			22	50			0 4 0½	
1351	"	Octave Phaneuf		7	9	15			11	25			0 2 0¼	
1352	"	J. Bte. Laporte		7	9	15			11	25			0 2 0¼	
1353	836	Claude V. dit Gadbois	1			30			30				0 5 5	
1354	"	Godefroy Dugré	1	5		30			45				0 8 1¾	
1355	837	Joseph Girard		5		30			15				0 2 8¾	
1356	"	Veuve Jean Bte. Leblanc	1			30			30				0 5 5	
1357	838	François Charron	1			30			30				0 5 5	
1358	"	Octave Jarret dit Beauregard		5		30			15				0 2 8¾	
1359	"	Isaac Langelier		5		30			15				0 2 8¾	
1360	"	Louis Yvon	1	3	9	30			40	50			0 7 3½	
1361	839	André Yvon	2			30			60				0 10 10	
1362	840	Pierre Péloquin	2	3	9	31			79	90			0 14 5½	
1363	841	Jean Bte. Pepin dit Lachance	2	5		33			82	50			0 14 11¾	
1364	"	François Charron		5		33			16	50			0 2 11¾	
1365	842	Joseph Vien	1	5		32			48				0 8 8¼	
1366	"	Jean Bte. Plamondon	1	5		32			48				0 8 8¼	
1367	843	André Chabot	1			32			32				0 5 9¾	
1368	"	Titi ——— Bernard	1			5			5				0 0 11¾	
1369	"	Isidore Chaput		5		21			12				0 2 2¼	
1340	"	Pierre Bernard		5		21			12				0 2 2¼	
1341	844	Ambroise Giasson	2			30			60				0 10 10	
1342	"	Amable Charpentier	2			20			40				0 7 2½	
1343	"	Joseph Larche	2			5			10				0 1 10	
1344	845	Noël Ducharme	4	5		26			117				1 1 1½	
1345	846	Jos. Girouard, fils de Joseph		5		30			15				0 2 8¾	
1346	"	Frs. X. Lussier	1			30			30				0 5 5	
1347	"	Veuve Jean Bte. Gaudet		5		30			15				0 2 8¾	
1348	"	Pierre Desmarais		5		30			15				0 2 8¾	

No. de référence.	No. du Terrier.	NOMS DES CENSITAIRES.	ÉTENDUE DE LA CONCESSION OU DU TERRAIN POSSÉDÉ. FRONT. Arpents.	Perches.	Pieds.	PROFONDEUR. Arpents.	Perches.	Pieds.	SUPERFICIE. Arpents.	Perches.	Pieds.	Emplacements ou Lots à bâtir, ou pour d'autres fins que pour des fins agricoles. VALEUR. £ s. d.	Montant des Cens et Rentes à être payés annuellement. £ s. d.
		Concession Sud de la Rivière Salvail.—(Suite.)											
1349	846	Augustin Chartier		5		30			15				0 2 8
1350	847	Hubert Cormier	1	5		21			31	50			0 5 8
1351	"	Amable Moussette	3			9			27				0 4 10
1352	"	Isidore Moussette	1			21			21				0 3 9
1353	"	Amable Moussette	1			30			30				0 5 0
1354	849	Hyacinthe Avare	3 2			8 22			68				0 12 3
1355	"	Narcisse Provost		5		21			10	50			0 1 10
1356	"	Isidore Bernard		5		21			10	50			0 1 10
1357	850	Raphaël Messier	2	5		26	5		66	25			0 11 11
1358	"	André Dessaint dit St. Pierre		5		26	5		13	25			0 2 4
		Concession Nord-Est de la Base Double.											
1359	851	Toussaint Guertin	4			34			136				1 4 6½
1360	852	Jos. Champigny	2			34			68				0 12 3
1361	853	Jos. Champigny, père	2			34			68				0 12 3
1362	854	Frs. Langelier	1	9		31			64	60			0 11 7½
1363	855	Denis Larivière	2			34			68				0 12 3
1364	856	J. Bte. Péloquin	2	9	9	34			100	30			0 18 0
1365	857	Veuve Pierre Chrysologue Cormier	3			34			102				0 18 4½
1366	858	Denis Langevin	3			34			102				0 18 4½
1367	859	François Langelier	3			34			102				0 18 4½
1368	860	Athanase Valentin dit Grégoire	2	9		34			98	60			0 17 8½
1369	861	François Denis Bergevin dit Langevin	2	9	9	34			100	30			0 18 1½
1370	862	Joseph Guertin	2			34			68				0 12 3
1371	863	Jean Hébert	2			34			68				0 12 3
1372	864	Joseph Guertin	2		9	34			69	70			0 12 6½
1373	865	Denis Péloquin	3			34			102				0 18 4½
1374	866	Pierre Pérodeau	2	9	13	34			101	6			0 18 2½
1375	867	Louis Bourgault		9	13	34			33	6			0 5 11½
1376	868	Frs. Pérodeau	2			34			68				0 12 3
1377	869	Edouard Larivière	2	9	13	34			101	6			0 18 2½
1378	870	Narcisse Mailloux	2			17			34				0 6 1½
1379	"	André Gadbois	2			17			34				0 6 1½

No.	No. du Terrier.	NOMS DES CENSITAIRES.	ETENDUE DE LA CONCESSION OU DU TERRAIN POSSÉDÉ. FRONT. Arpents.	Perches.	Pieds.	PROFONDEUR. Arpents.	Perches.	Pieds.	SUPERFICIE. Arpents.	Perches	Pieds.	Emplacements ou Lots à bâtir, ou pour d'autres fins que pour des fins agricoles. VALEUR. £ s. d.	Montant de la Rente Constituée à être payée par le Censitaire. £ s. d.	Voyez référence au bas.
		Concession Nord-Est de la Base Double.—(Suite.)												
1380	871	J. Bte. Allaire	1	9	13	34			67	6			0 12 1	
1381	872	Pierre Allaire	1	9	13	34			67	6			0 12 1	
1382	873	François Girouard	2	2	9	31			76	50			0 13 8¾	
1383	874	Lévi Girouard	2	2	9	31			76	50			0 13 8¾	
1384	875	Athanase Valentin dit Grégoire	4 .	5 5		24 10			113				1 0 4¼	
1385	"	Antoine Bouvier	4			10			40				0 7 3	
1386	876	François Demers	2			34			68				0 12 3	
1387	877	Jacques Ménard	2			34			68				0 12 3	
1388	878	Paul Evé	1	9	9	34			66	30			0 11 11¾	
1389	879	Emmanuel Evé	1	9	9	34			66	30			0 11 11¾	
1390	880	Pierre Leblanc	2			34			68				0 12 3	
1391	881	Amable Lamoureux	2		5	34			68	94	144		0 12 5¼	
		Concession Sud-Ouest de la Base Double.												
1392	882	Jacques Codère	5			23			115				1 0 9¾	
1393	883	Joseph Grignon	3			23			69				0 12 5¾	
1394	884	Jean Bte. Phaneuf	2	9	3	23			67	6	42		0 12 1½	
1395	885	Charles Roy	3 .			11 12			34	50			0 6 1½	
1396	"	Pierre Labossière	1			12			12				0 2 2¼	
1397	886	Pierre Guilbert	2			23			46				0 8 3¾	
1398	887	Théodule Phaneuf	1			23			23				0 4 1¾	
1399	"	François Girouard	2			23			46				0 8 3¾	
1400	888	Pierre Velle dit Sansoucis	3			23			69				0 12 5¾	
1401	889	Athanase Lamoureux	4 1			13 7			59				0 10 8¼	
1402	"	Louis Bourgault	3			7			21				0 3 9½	
1403	890	J. Bte. Coiton dit St. Jean	2			23			46				0 8 3¾	
1404	891	David Chapdelaine dit Larivière	2	9	9	23			67	85			0 12 3¼	
1405	892	Frs. X. Guertin	2	9	9	23			67	85			0 12 3¼	
1406	893	Jean Bte. Plouffe	2	9	14	23			68	47	34		0 12 3¼	
1407	894	François Denis Bergevin dit Langevin	3			23			69				0 12 5¾	
1408	895	François Langelier	2	9	9	23			67	85			0 12 3¼	
1409	896	Louis Langelier	2	9	14	23			68	47	34		0 12 3¼	
1410	897	Jean Bte. Langelier	2	9	13	23			68	35	26		0 12 3¾	

No. de référence.	No. du Terrier.	NOMS DES CENSITAIRES.	ÉTENDUE DE LA CONCESSION OU DU TERRAIN POSSÉDÉ. FRONT. Arpents.	Perches.	Pieds.	PROFONDEUR. Arpents.	Perches.	Pieds.	SUPERFICIE. Arpents.	Perches.	Pieds.	Emplacements ou Lots à bâtir, ou pour d'autres fins que pour des fins agricoles. VALEUR. £ s. d.	Montant de Rente Constituée à être payé par Censitaire. £ s. d.
		Concession Sud-Ouest de la Base Double.—(Suite.)											
1411	898	François Bouvier	3			23			69				0 12 3
1412	899	Veuve François Larivière	3			23			69				0 12 3
1413	900	Pierre Blouin	2			23			46				0 8 3
1414	901	Prosper Cloutier	4			23			92				0 16 7
1415	902	Paul Cajetan Leblanc	2	5		23			57	50			0 10 1
1416	903	Théodule Phaneuf	2	2	9	23			51	75			0 9 4
1417	904	François Susseville	2		9	23			47	15			0 8 6
1418	905	Christophe Buteau dit Massé		4		23			9	20			0 1 8
1419	"	Joseph Coiton dit St. Jean		2		23			4	60			0 0 9
1420	"	Christophe Buteau dit Massé	1	1	9	23			26	45			0 4 9
1421	"	Euphrosine Buteau		2		23			4	60			0 0 9
1422	906	J. Bte. Coiton dit St. Jean	2			23			46				0 8 3
1423	907	Jean Bte. Thivierge	2			23			46				0 8 3
1424	908	Louis Guertin	2			23			46				0 8 3
		Concession de Michaudville.											
1425	909	Joseph Maurice	2	3	6	23			53	66	216		0 9 8
1426	910	François Lessard	3			23			69				0 12 5
1427	911	Joseph Lessard	3			23			69				0 12 5
1428	912	Joseph Poitevin	3			23			69				0 12 5
1429	913	Christophe Désautels	3			23			69				0 12 5
1430	914	Messire Nazaire Hardy	2	9	9	23			67	85			0 12 2
1431	915	Pierre Velle dit Sansoucis	3			23			69				0 12 5
1432	916	Louis Bourgault	3			23			69				0 12 5
1433	917	Romain Côté	3			23			69				0 12 5
1434	918	Julien Moreau	3			23			69				0 12 5
1435	919	Antoine Daunay	3			23			69				0 12 5
1436	920	J. Bte. Bazinet	2	2	9	23			51	75			0 9 4
1437	921	Joseph Langevin	3			23			69				0 12 5
1438	922	Pierre Labossière	3			23			69				0 12 5
1439	923,924	François Langelier	6			23			138				1 4 11
1440	925	Pierre Velle dit Sansoucis	3			23			69				0 12 5
1441	926	Prosper Cloutier, père	2	9	12	23			68	23	108		0 12 4
1442	927	J. Bte. Daudelin	3		9	23			70	15			0 12 8
1443	928	Pierre Blouin	3			23			69				0 12 5

No. du Terrier.	NOMS DES CENSITAIRES.	ÉTENDUE DE LA CONCESSION OU DU TERRAIN POSSÉDÉ. FRONT. Arpents.	Perches	Pieds.	PROFONDEUR. Arpents	Perches	Pieds.	SUPERFICIE. Arpents	Perches	Pieds.	Emplacements ou Lots à bâtir, ou pour d'autres fins que pour des fins agricoles. VALEUR. £ s. d.	Montant de la Rente Constituée à être payée par le Censitaire. £ s. d.	Voyez référence au Iau.
	Concession de Michaudville.—(Suite.)												
929	Paul Cajetan Leblanc	2	5	9	23			58	65			0 10 7¼	
930	Jean Marie Richard	2	5		23			57	50			0 10 4¼	
931	Frs. Sasseville	2			23			46				0 8 3¾	
932	Christophe Buteau dit Massé		4		23			9	20			0 1 8	
"	Jos. Coiton dit St. Jean		2		23			4	60			0 0 9¾	
"	Christophe Buteau dit Massé	1	1	11	23			27	8			0 4 10½	
"	Euphrosine Massé		2		23			4	60			0 0 9¾	
933	Messire Nazaire Hardy	2		5	20			40	55	10		0 7 3¾	
"	J. Bte. Coiton dit St. Jean	2		5	3			6	8	6		0 1 1¼	
934	J. Bte. Thivierge	1			23			23				0 4 1¾	
"	Louis Pagé	1			23			23				0 4 1¾	
935	Messire Nazaire Hardy	2			23			46				0 8 3¾	
	Concession Ste. Rose.												
936	Charles Péloquin	3		12	30			92				0 16 7¼	
937	Frs. Bergeron	3			30			90				0 16 3	
938	Jules Gaumond	2			30			60				0 10 10	
"	Jacques Gauvin	1		3	30			30	50			0 5 6	
939	Michel St. Onge	3		3	30			90	50			0 16 4	
940	Paul Grégoire	2			30			60				0 10 10	
941	Michel Bergeron	4		9	30			121	50			1 1 11	
"	Toussaint Bergeron	3			30			90				0 16 3	
942	Charles Péloquin	3			30			90				0 16 3	
943	Pierre Dum[illegible]	2		4	30			60	66	216		0 10 11	
944	Nicolas Dumas	2			30			60				0 10 10	
945	Jos. Valentin dit Grégoire	1	9	11	30			59	33	108		0 10 8	
946	Edouard Grégoire	3			30	7	9	92	25			0 16 7½	
947	J. Bte. Gaudet	2			30			60				0 10 10	
948	Louis Gauvin	2			30			60				0 10 10	
949	Calixte Chartier	2			30			60				0 10 10	
950,951	Frs. Larivière	6			30			180				1 12 6	
952	George Phaneuf	1			30			30				0 5 5	
"	Octave Phaneuf	2		6	30			61				0 11 0	
953	Jos. Beauregard	3			30			90				0 16 3	
954	Louis Chaput	3			30			90				0 16 3	

No. de réference.	No. du Terrier.	NOMS DES CENSITAIRES.	ÉTENDUE DE LA CONCESSION OU DU TERRAIN POSSÉDÉ. FRONT. Arpents	Perches.	Pieds.	PROFONDEUR. Arpents.	Perches	Pieds.	SUPERFICIE. Arpents	Perches	Pieds.	Emplacements ou Lots à bâtir, ou pour d'autres fins que pour des fins agricoles. VALEUR. £ s. d.	Mo... de... a... C...	No. de réference.	No. du Terrier.
		Concession Ste. Rose.— (Suite.)													
1477	955	Ambroise Dubé dit Delorme..	2	3	9	30	.....		70	50	...	.....	0 12	1510	989
1478	956	Firmin Perrin.....	2	3	9	30	.....		70	50	...	.....	0 12	1511	990
1479	957	Hyacinthe Bernard.....	2	.....		30	.....		60	.....		.....	0 10	1512	991
1480	958	Lévi Avare.....	2	.....		30	.....		60	.....		.....	0 10	1513	"
1481	959	Antoine Bernard.....	2	.....		30	.....		60	.....		.....	0 10	1514	992
1482	960	Isidore Chaput.....	2	.....		30	.....		60	.....		.....	0 10	1515	993
1483	961	Louis Delorme.....	2	.....		30	.....		60	.....		.....	0 10	1516	994
1484	962	François Bernard.....	2	.....		30	.....		60	.....		.....	0 10	1517	995
1485	963	Frs. Bernard, fils d'Ambroise.	2	3	4	30	.....		62	66	216	.....	0 12	1518	996
1486	964	Louis Delorme.....	3	3	9	30	.....		100	50	...	.....	0 18	1519	997
1487	965	J. Bte. Courtemanche.....	2	.....		30	.....		60	.....		.....	0 10	1520	998
1488	966	Jacques Messier.....	2	9	12	30	.....		89	.....		.....	0 16	1521	999
1489	967	François Provençal.....	2	9	12	30	.....		89	.....		.....	0 16	1522	1000
1490	968	Messire Jos. Provençal.....	2	9	11	30	.....		89	33	108	.....	0 16	1523	1001
		Concession St. Roch.													
1491	969	Pierre Guilbert.....	3	.....		30	.....		90	.....		.....	0 16	1524	1002
1492	970	J. Bte Daudelin.....	3	.....		30	.....		90	.....		.....	0 16	1525	"
1493	971, 972, 973	François Girouard.....	9	.....		30	.....		270	.....		.....	2 8	1526	"
1494	974	Lévi Cornier.....	3	.....		30	.....		90	.....		.....	0 16	1527	"
1495	975	Jos. Bergevin dit Langevin...	3	.....		30	.....		90	.....		.....	0 16	1528	"
1496	976	Charles Roy.....	3	.....		30	.....		90	.....		.....	0 16	1529	"
1497	977	Jos. Chapdelaine, (Michaud).	3	.....		30	.....		90	.....		.....	0 16	1530	"
1498	978	Lévi Yvon.....	2	.....		30	.....		60	.....		.....	0 10	1531	1003
1499	979	Joseph Girard.....	2	.....		30	.....		60	.....		.....	0 10	1532	1004
1500	980	Flavien Fecteau.....	2	.....		30	.....		60	.....		.....	0 10	1533	1005
1501	981	Théodule Fecteau.....	3	.....		30	.....		90	.....		.....	0 16	1534	1006
1502	982	Joseph Monjeau.....	3	.....		30	.....		90	.....		.....	0 16	1535	1007
1503	983	J. Bte. Bernard.....	3	.....		30	.....		90	.....		.....	0 16	1536	1008
1504	984	Représentants Paul Fontaine.	3	.....		30	.....		90	.....		.....	0 16	1537	1009
1505	"	Pierre Gaumont.....	2	.....		30	.....		60	.....		.....	0 10	1538	1010
1506	985	Terre abandonnée.....	2	.....		30	.....		60	.....		.....	0 10	1539	1011
1507	986	J. Bte. Daudelin.....	1	.....		30	.....		30	.....		.....	0 5	1540	1012
1508	987	Pierre Morin.....	2	.....		30	.....		60	.....		.....	0 10	1541	1013
1509	988	J. Bte. Gaudet.....	2	.....		30	.....		60	.....		.....	0 10	1542	1014
														1543	1015

No. de référence.	No. du Terrier.	NOMS DES CENSITAIRES.	ÉTENDUE DE LA CONCESSION OU DU TERRAIN POSSÉDÉ. Front. Arpents.	Front. Perches.	Front. Pieds.	Profondeur. Arpents.	Profondeur. Perches.	Profondeur. Pieds.	Superficie. Arpents.	Superficie. Perches.	Superficie. Pieds.	Emplacements ou Lots à bâtir, ou pour d'autres fins que pour des fins agricoles. VALEUR. £ s. d.	Montant de la Rente Constituée à être payée par le Censitaire. £ s. d.	Voyez référence au bas.
		Concession St. Roch.—(Suite.)												
1510	989	Joseph Daudelin	2	3	9	30	...	...	70	50	...	.....	0 12 8¼	
1511	990	François Allard	2	9	9	30	...	...	88	50	...	.....	0 15 10½	
1512	991	François Charron	1	5	...	30	...	...	45	...	...	.....	0 5 0¾	
1513	"	Rémi Vandandaigue	1	5	...	30	...	...	45	...	...	.....	0 5 0¾	
1514	992	Claude Gadbois	3	...	...	30	...	...	90	...	...	.....	0 16 3	
1515	993	Isidore Moussette	3	...	...	30	...	...	90	...	...	.....	0 16 3	
1516	994	Hubert Cormier et Jean Bte. Gaudet	3	...	...	30	...	...	90	...	...	.....	0 16 3	
1517	995	Hyacinthe Avare	4	3	9	30	...	...	130	50	...	.....	1 3 6¼	
1518	996	Charles Dutilly	2	1	5	30	...	...	63	83	108	.....	0 11 5½	
1519	997	Veuve J. Bte. Gaudet	2	1	...	30	...	...	63	...	...	.....	0 11 4¼	
1520	998	Frs X. Lussier	2	1	...	30	...	...	63	...	...	.....	0 11 4¼	
1521	999	Jos. Girouard, fils de Jos.	2	...	...	30	...	...	60	...	...	.....	0 10 10	
1522	1000	Jacques Messier	2	...	...	30	...	...	60	...	...	.....	0 10 10	
1523	1001	Charles Dutilly	2	...	...	30	...	...	60	...	...	.....	0 10 10	
		Concession St. Amable.												
1524	1002	Roch Gadbois	...	...	...	...	...	...	51	50	...	.....	0 9 3¼	
1525	"	Pierre Gadbois	4	...	...	15	...	...	60	...	...	.....	0 10 10	
1526	"	Joseph St. Jean	3	...	...	2	...	...	6	...	...	.....	0 1 1¼	
1527	"	Louis Hercule Pagé	...	...	...	...	...	...	2	40	...	30 0 0	0 0 5½	
1528	"	Joseph Langelier	...	...	...	...	...	...	...	50	...	16 0 0	0 0 1¼	
1529	"	Edouard Mathieu	...	...	...	...	...	...	2	50	...	25 0 0	0 0 5¾	
1530	"	Sophie Moreau	...	...	...	...	...	...	...	30	108	2 0 0	0 0 0½	
1531	1003	Abraham Caron	2	...	...	30	...	...	60	...	...	.....	0 10 10	
1532	1004	Veuve Pierre Guilbert	2	...	...	30	...	...	60	...	...	.....	0 10 10	
1533	1005	Gabriel Guilbert	2	...	...	30	...	...	60	...	...	.....	0 10 10	
1534	1006	Antoine Joly	2	...	...	30	...	...	60	...	...	.....	0 10 10	
1535	1007	Pierre Guilbert	3	...	...	30	...	...	90	...	...	.....	0 16 3	
1536	1008	Joseph Caron *et ux., ès qualité.*	4	...	...	30	...	...	120	...	...	.....	1 1 8	
1537	1009	Frs. Gagnon	3	...	...	30	...	...	90	...	...	.....	0 16 3	
1538	1010	Louis Ledoux	2	...	...	30	...	...	60	...	...	.....	0 10 10	
1539	1011	Antoine Guilbert	3	...	...	30	...	...	90	...	...	.....	0 16 3	
1540	1012	Jacques Chartier	3	...	...	30	...	...	90	...	...	.....	0 16 3	
1541	1013	Louis Dauphinais	3	...	...	30	...	...	90	...	...	.....	0 16 3	
1542	1014	Edouard Dauphinais	2	...	...	30	...	...	60	...	...	.....	0 10 10	
1543	1015	Joseph Lussier	2	...	...	30	...	...	60	...	...	.....	0 10 10	

No. de référence.	No. du Terrier.	NOMS DES CENSITAIRES.	ÉTENDUE DE LA CONCESSION OU DU TERRAIN POSSÉDÉ — FRONT. Arpents.	Perches.	Pieds.	PROFONDEUR. Arpents.	Perches.	Pieds.	SUPERFICIE. Arpents.	Perches.	Pieds.	Emplacements ou Lots à bâtir en point d'autres fins que pour des fins agricoles. VALEUR. £ s. d.	[illegible] £ s. d.
		Concession St. Amable.— (Suite.)											
1544	1016	Mineurs Evé	2	...	...	30	...	...	60	...	...	.....	0 10 10
1545	1017	Joseph Evé	2	...	...	30	...	...	60	...	...	.....	0 10 10
1546	1018	Louis Yvon	2	...	...	30	...	...	60	...	...	.....	0 10 10
1547	1019	Chrysostôme Caron	2	...	...	30	...	...	60	...	...	.....	0 10 10
1548	1020	Antoine St. Germain	2	...	...	30	...	...	60	...	...	.....	0 10 10
1549	1021	Pierre Lajeunesse	2	...	...	30	...	...	60	...	...	.....	0 10 10
1550	1022	Joseph Dulude	2	...	...	30	...	...	60	...	...	.....	0 10 10
1551	1023	Narcisse Moussette	2	6	9	30	...	...	79	50	...	.....	0 14 3
1552	1024	Augustin Rodier	...	7	9	30	...	...	22	50	...	.....	0 4 0
1553	"	André Yvon	1	9	9	30	...	...	58	50	...	.....	0 13 5
1554	1025	Jean Bte. Bluteau	2	3	6	30	...	...	70	...	...	.....	0 12 7
1555	1026	Augustin Rèche	2	9	12	30	...	...	89	...	...	.....	0 16 0
1556	1027	Abraham Gaumont	3	...	...	30	...	...	90	...	...	.....	0 16 3
1557	1028	Jean Bte. Dulude	2	...	...	30	...	...	60	...	...	.....	0 10 10
1558	1029	Joseph Montmarquet	4	...	...	30	...	...	120	...	...	.....	1 1 8
1559	1030	Charles Lussier	2	3	9	30	...	...	70	50	...	.....	0 12 8
1560	1031	François Evé	1	1	13½	30	...	...	35	25	...	.....	0 6 4
1561	"	Héritiers Jean Bte. Lussier	1	1	13½	30	...	...	35	25	...	.....	0 6 4
1562	1032	Jean Bte. Brunel	2	...	...	30	...	...	60	...	...	.....	0 10 10
1563	1033	Joseph Larche	2	...	...	30	...	...	60	...	...	.....	0 10 10
1564	1034	Christophe Archambault	4	...	...	30	...	...	120	...	...	.....	1 1 8
1565	1035	Hyacinthe Avare	2	...	...	30	...	...	60	...	...	.....	0 10 10
1566	1036	Veuve Joseph Racine	2	...	...	30	...	...	60	...	...	.....	0 10 10
		Concession de la Rivière Yamaska et Sud-Est du Rang St. Amable.											
1567	1037	Claude Guilbert	3	1	4	36	8	9	127	13	81	.....	1 2 10
1568	1038	George Fluet	2	6	...	35	7	...	92	82	...	.....	0 16 8
1569	1039	Gédéon Girouard	2	6	...	40	...	...	104	...	...	.....	0 18 8
1570	1040	Antoine Dufresne	3	1	...	39	2	...	121	52	...	.....	1 1 10
1571	1041	Pierre Guilbert	2 .	8 8	5 5	5 18	...		29	3	...	.....	0 5 2¼
1572	"	Prosper Cloutier	2	...	...	18	...	...	36	...	...	.....	0 6 6¼
1573	"	Raymond Caron	2	...	...	15	5	...	31	...	...	.....	0 5 7
1574	"	Jean Bte. Girouard	...	8	5	15	...	...	12	41	216	.....	0 2 3
1575	"	Pierre Guertin	2 2	3 3	5 5	8 17	... 5		68	9	13	.....	0 12 3

No. d'ordre	No. du Terrier	NOMS DES CENSITAIRES.	Étendue — Front — Arpents	Front — Perches	Front — Pieds	Profondeur — Arpents	Profondeur — Perches	Profondeur — Pieds	Superficie — Arpents	Superficie — Perches	Superficie — Pieds	Emplacements ou Lots à bâtir ou pour d'autres fins que pour des fins agricoles. VALEUR.	Montant de Rente Constituée à être payée par Censitaire. £	s.	d.
		Concession de la Rivière Yamaska et Sud-Est du Rang St. Amable.—(Suite.)										£ s. d	£	s.	d.
1576	1012	Joseph Bernier	...	5	...	8	...	...	4	...	...	......	0	0	9
1577	"	Augustin Audet dit Lapointe	2	8	5	15	...	...	42	11	216	......	0	7	8
1578	1013	Laurent Champagne	2	...	...	22	7	9	45	50	...	......	0	8	2½
1579	"	Jean Bte. [illegible]	3	...	...	15	5	...	46	50	...	......	0	8	1¼
1580	1014	Eusèbe Cloutier	4	...	...	26	...	...	104	...	...	......	0	18	9
1581	"	Jacques Rodier	3	...	...	15	...	...	45	...	...	......	0	8	1¼
1582	1015	Joseph Richard	2	9	11	28	5	...	84	33	56	......	0	15	2¼
1583	"	Jean Rodier	2 3	9 9	11 11	2 13	5 ...		58	89	13	......	0	10	6¼
1584	1016	Laurent Champagne	1	...	...	6	...	...	6	...	...	......	0	1	1¼
1585	"	Paul Eve	1	...	...	11	...	...	11	...	...	......	0	2	0
1586	"	[illegible] St. Jacques	1	...	...	12	...	...	12	...	...	......	0	2	2¼
1587	"	Caliste Gervais	1	...	...	2	7	9	2	75	...	......	0	0	6¼
1588	"	Joseph Blouin	2	...	...	29	...	...	58	...	...	......	0	10	5½
1589	"	Athanase [illegible]	2	...	...	15	5	...	31	...	...	......	0	5	7
1590	1017	[illegible]	1 6	5 ...	... ...	26 15	5 5		[illegible]	25	...	......	1	[illegible]	5
1591	"	Héritiers Hubert [illegible]	1	5	...	28	...	...	42	...	...	......	0	7	7¼
		Concession de la Rivière Yamaska.													
1592	1018	Calixte Blouin	1	...	...	35	...	...	35	...	...	......	0	6	5¼
1593	"	Augustin Rodier	2 1	9 9	13 13	1 33	... ...		76	91	28	......	0	14	10
1594	1049	Rosalie, Virginie et Jos. Lapré	2	9	9	35	...	...	103	25	...	......	0	18	7
1595	1050	Norbert Lapierre	2 1	2 2	... ...	18 15	... ...		57	60	...	......	0	10	1¼
1596	"	Joseph Bernier	1	...	...	15	...	...	15	...	...	......	0	2	8¾
1597	1051	Alexis Chapdelaine	4	...	...	33	...	...	132	...	...	......	1	3	9¾
1598	1052	Narcisse Chapdelaine	3	...	...	34	5	...	103	50	...	......	0	18	7½
1599	1053	Marcel Bernier	3	...	...	35	...	...	105	...	...	......	0	18	11¼
1600	1054	Jos. Velle dit Sansoucis	4 3	... ...	... ...	25 10	... ...		130	...	...	......	1	3	5½
1601	"	Clément Rouleau	1	...	...	8	5	...	8	50	...	......	0	1	6½
1602	1055	Do.	1	9	14	33	5	...	66	23	46	......	0	11	10¾
1603	1056	François Caron	2	9	9	32	5	...	95	87	162	......	0	17	3¼
1604	1057	Frs. Audet dit Lapointe	1 2	5 ...	... ...	8 24	... ...		60	...	...	......	0	10	10

No. de référence.	No. du Terrier.	NOMS DES CENSITAIRES.	ÉTENDUE DE LA CONCESSION OU DU TERRAIN POSSÉDÉ. FRONT. Arpents	Perches.	Pieds.	PROFONDEUR. Arpents.	Perches.	Pieds.	CONTENU. Arpents.	Perches.	Pieds.	Emplacements ou Lots à bâtir, ou pour d'autres fins que pour ces fins auxiliaires. VALEUR	£	s.	d.	M...	£	s.	d.
		Concession de la Rivière Yamaska.—(Suite.)																	
1605	1058	Prosper Cloutier	2	5	...	8	...		68	...	...	.....							
			2	...	...	24	...							0	12	1			
1606	1059	Charles Gaudreau	...	5	...	1	...	...	50	...	...		12	0	0		0	0	1
1607	"	Eusèbe Demers	2	...	...	2	...	...	1	...	...		25	0	0		0	0	2
1608	"	Cyrille Dufresne	...	...	...	...	...	...	1	50	...		14	0	0		.....		
1609	"	Jos. Audet dit Lapointe	2	...	...	28	8	...	57	60	...		.....				0	10	1
1610	"	J. Bte. Morin	...	...	...	...	...	...	...	25	...		6	0	0		.....		
1611	1060	Jos. Coiton dit St. Jean	2	7	9	29	4	...	80	13	...		.....				0	11	3
1612	"	Joseph Moreau	...	...	...	...	...	...	...	...	...		4	0	0		.....		
1613	"	Eustache Audet dit Lapointe	2	...	...	30	...	...	60	...	...		.....				0	10	10
1614	1061	Abraham Caron	3	...	...	30	...	...	90	...	...		.....				0	16	3
1615	1062	André Gadbois	1	...	...	5	...	...	5	...	...		.....				0	0	11½
1616	"	Jos. Coiton dit St. Jean, père	1	...	...	25	...	...	25	...	...		.....				0	4	6½
1617	1063	Louis Dauphinais	2	...	...	5	...	...	10	...	...		.....				0	1	10
1618	"	Michel Renaud	2	...	...	27	...	...	54	...	...		.....				0	9	9
1619	1064	Gabriel Guilbert	3	...	...	32	5	...	97	50	...		.....				0	17	7
1620	1065	Jacques Evé	2	...	...	33	2	9	66	50	...		.....				0	12	0½
1621	1066	Louis Ledoux	2	...	...	34	...	...	68	...	...		.....				0	12	3
1622	1067	Joseph Caron	2	...	...	34	...	...	68	...	...		.....				0	12	3
1623	1068	François Gagnon	3	...	...	35	...	...	105	...	...		.....				0	18	11½
1624	1069	François Evé	1	5	...	35	7	9	53	62	162		.....				0	9	7½
1625	1070	Henry Covell	1	5	...	36	...	...	54	...	...		.....				0	10	3
1626	1071	J. Bte. Fontaine	2	...	...	30	...	...	60	...	...		.....				.....		
1627	1071 / 1072	Do.	3	...	...	13	6	...	40	80	...		.....				0	18	2
1628	1072 / 1073	Flavien Dauphinais	4	...	...	30	...	...	120	...	...		.....				1	1	8
1629	1074	Antoine Courtemanche	3	...	...	30	...	...	90	...	...		.....				0	16	3
1630	"	Joseph Berthiaume	3	...	...	15	...	...	45	...	...		.....				0	8	1½
1631	1075	François Chabot	3	...	...	45	...	...	135	...	...		.....				1	4	3¾
1632	1076	Godefroy Pepin dit Lachance	1	5	...	15	...	...	22	50	...		.....				0	4	0½
1633	"	Pierre Pepin	1	5	...	15	...	...	22	50	...		.....				0	4	0½
1634	"	Antoine Bélanger	1	5	...	15	...	...	22	50	...		.....				0	4	0½
1635	1077	Eusèbe Bélanger	2	2	9	45	...	...	101	25	...		.....				0	18	2¼
1636	1078	Antoine Bélanger	2	2	9	45	...	...	101	25	...		.....				0	18	2¼
1637	1079	Pierre Pepin	1	5	...	30	...	...	45	...	...		.....				0	8	1¼
1638	"	Godefroy Pepin	1	5	...	30	...	...	45	...	...		.....				0	8	1½

[illegible]	Nom du Tenant	NOMS DES CENSITAIRES.	ÉTENDUE DE LA CONCESSION OU DU TERRAIN POSSÉDÉ — Arpents	Perches	Pieds	Arpents	Perches	Pieds	Arpents	Perches	Pieds	Emplacements ou Lots à bâtir, ou pour d'autres fins que pour des fins agricoles — VALEUR £ s. d.	Montant de la Rente Constituée à être payée par le Censitaire £ s. d.	Voyez référence au Lots.
		Concession de la Rivière Yamaska —(Suite.)												
1639	1079	Charles Dupré	3	...	...	15	...	...	45	...	...	.....	0 8 1¾	
1640	1080	Louis Caron	2	...	...	30	...	...	60	...	...	.....	0 10 10	
1641	"	Marcel Bernier	2	...	...	15	...	...	30	...	...	.....	0 5 5	
1642	1081	Michel Pepin dit Lachance	2	...	...	23	...	...	46	...	...	.....	0 8 3¾	
1643	"	Louis Royer	2	...	...	15	...	...	30	...	...	.....	0 5 5	
1644	1081 / 1082	Charles Lussier	1	5	...	15	...							
1645	1080 / 1082	Do.	3	5	...	15	...		77	...	...	.....	0 13 10½	
1646	1082	Do.	1	...	...	2	...							
1647	1081	André Dulude	4 / 2	... / ...	... / ...	15 / 8	... / ...		76	...	...	.....	0 13 8¼	
1648	1082	Terre du Moulin Seigneurial	3	5	...	31	5	...	110	25	...	.....	.....	
1649	"	Louis Yvon	2	...	...	30	...	...	60	...	...	.....	0 10 10	
1650	1083	Louis Bernier	2	...	...	32	...	...	64	...	...	.....	0 11 6½	
1651	"	Augustin Royer	2	3	9	30	...	...	70	50	...	.....	0 12 8¾	
1652	1084	Joseph Mignault	2	...	...	30	7	9	61	50	...	.....	0 11 1¼	
1653	1085	Louis Bernier	2	...	...	30	5	...	61	...	...	.....	0 11 0	
1654	1086	Joseph Mignault	2	...	...	31	...	...	62	...	...	.....	0 11 2¼	
1655	1087	Héritiers Siméon Marchessault	3	...	...	30	6	...	91	80	...	.....	0 16 6¼	
1656	1088	Léon Lagacée	1	9	12	33	9	...	66	69	...	.....	0 12 0	
1657	1089	Léon et Elie Meunier dit Lagacée	3	...	...	35	...	...	105	...	...	.....	0 18 11¾	
1658	1090	Jean Bte. Lagacée	3	...	...	37	3	...	111	90	...	.....	1 0 1¾	
1659	1091	Etienne Trempe	1	5	...	38	6	...	57	90	...	.....	0 10 5	
1660	"	Léon Lagacée	1	5	...	38	6	...	57	90	...	.....	0 10 5	
1661	1092	Jean Bte. Cloutier	1	...	...	38	...	...	38	...	...	.....	0 6 10	
1662	"	Elie Meunier dit Lagacée	1	...	...	38	...	...	38	...	...	.....	0 6 10	
1663	"	Joseph Mignault	1	...	...	16	...	...	16	...	...	.....	0 2 10¾	
1664	"	Joseph Cloutier	1	...	...	22	6	...	22	60	...	.....	0 3 10½	
1665	1093	André Scott	3	...	...	12	5							
1666	1093 / 1094	Do.	4	5	...	26	...		154	50	...	.....	1 7 9¾	
1667	1094	Veuve Pierre Vasseur	1	5	...	12	5	...	18	75	...	.....	0 3 4¼	
1668	"	Jean Lagacée	1	5	...	38	6	...	57	90	...	.....	0 10 5½	

No. de référence.	No. du Terrier.	NOMS DES CENSITAIRES.	ÉTENDUE DE LA CONCESSION OU DU TERRAIN POSSÉDÉ. FRONT. Arpents.	Perches.	Pieds.	PROFONDEUR. Arpents.	Perches.	Pieds.	SUPERFICIE. Arpents.	Perches.	Pieds.	Emplacements ou Lots à bâtir, ou pour d'autres fins que pour des fins agricoles. VALEUR. £ s. d.	Montant de Rente Constituée à être payée par le Cens... £ s. d.
		Allonges de la Rivière Yamaska.											
1669	1095	Louis Royer	4			30			120				1 1 8
1670	1096	Louis Gauvin	2			30			60				0 10 10
1671	1097	Amable Moussette	1	5		30			45				0 5 8
1672	1098	Isidore Moussette	1	5		30			45				0 5 8
1673	1099	Héritiers Jean Bte. Morin	3			30			90				0 16 3
1674	1100	Abraham Gaumont	2	3	9	30			70	50			0 12 8
1675	"	Louis Cloutier	2	3	9	30			70	50			0 12 8
1676	"	Jean Bte. Cloutier	2			30			60				0 10 10
1677	1101	Pierre Gauvin	1			30			30				0 5 5
1678	1102	Charles Dupre	2			30			60				0 13 10
1679	1103	Pierre Bernard	4	5		30			45				0 5 8
1680	"	Bernard Archambault	1	5		30			45				0 5 8
1681	1104	Antoine Gervais	3			30			90				0 16 3
		Village St. Ours.											
1682	1	Thomas Amiel dit Lusignan, *ès qualité*				90			135			16 0 0	0 10 1
1683	2	Fabrique de St. Ours				90			240				
1684	3	Alexis Giard				60			90			250 0 0	0 7 8
1685	4	Jean Bte. Allaire				30			90			25 0 0	0 3 0
1686	"	Charles Chapdelaine				30			90			25 0 0	0 3 3
1687	5, 6	Pierre Godard				120			90			100 0 0	0 15 1
1688	7	André Lamoureux				60			90			62 0 0	0 7 8
1689	8	Anselme Baron				60			90			62 0 0	0 7 8
1690	9	Pierre Morin				6			90			35 0 0	0 7 5
1691	10	Veuve Antoine Daigle				60			60				
1692	22, 23	Do.				60			120			458 0 0	0 18 10
1693	11	Frs. Lamoureux				60			60			100 0 0	0 5 0
1694	12	Pierre Villers				60			60			125 0 0	0 5 0
1695	13, 14, 15	Dlle. Catherine O'Connor				60			186			250 0 0	0 15 3
1696	16, 17	Veuve Antoine Daigle				60			120				
1697	29, 30, 31	Do.				60			210			125 0 0	1 8 1
1698	18, 19	Frs. Langlois dit Germain				60			120			104 0 0	0 10 1
1699	20	Gabriel Dauphinais				60			60			8 0 0	0 5 0
1700	21, 22	Charles Chapdelaine				60			120			83 0 0	0 10 1
1701	25, 26	Frs. X. Lavigne				60			120			250 0 0	0 10 1

No. de référence.	No. du Terrier.	NOMS DES CENSITAIRES.	ETENDUE DE LA CONCESSION OU DU TERRAIN POSSEDÉ. FRONT. Arpents.	Perches.	PROFONDEUR. Arpents.	Perches.	SUPERFICIE. Arpents.	Perches.	Pieds.	Emplacements ou Lots à bâtir, ou pour d'autres fins que pour des fins agricoles. VALEUR. £ s. d.	Montant de la Rente Constituée à être payée par le Censitaire. £ s. d.	Voyez référence au bas.
		Village St. Ours.—(Suite.)										
1702	27, 28	Dame du Dr. Samuel David			60		140			187 0 0	0 11 8	
1703	32	Prosper Brien dit Durocher			60		60			25 0 0	0 5 0½	
1704	33	Antoine Papillon			60		60			34 0 0	0 5 0½	
1705	34	Veuve Frs. Papillon			60		60			25 0 0	0 5 0½	
1706	35, 38, 36, 39, 37, 40	Lots réunis au Domaine								12 0 0	.....	
1707	41, 42, 43	Michel Godard			60		190			208 0 0	0 16 1	
1708	44	Jean Bte. Allaire, fils			60		60			166 0 0	0 5 0½	
1709	45, 46	Lots réunis au Domaine								.....	.....	
		Ancien Village St. Ours.										
1710	1, 2	Messire Bélanger	{		95		40	}		208 0 0	0 15 11	
			{		95		207	}				
1711	3	Charles Dupré			60		60			150 0 0	0 0 0½	
1712	4	Emmanuel Lacouture			35		65			178 0 0	0 2 8	
1713	5	Pierre Marcel Deblois			72		256			375 0 0	2 1 6½	
1714	6	Léon Chapdelaine			70		126			41 0 0	0 15 2	
1715	7	Jean Bte. Renaud			35		114			93 0 0	0 5 11	
1716	8	Joseph Chapdelaine			38		114			166 0 0	0 5 11	
1717	9	Dr. Jacques Dorion			118		240			500 0 0	.....	
1718	10	Messire J. Bte. Bélanger								500 0 0	0 0 1½	
1719	11	Héritiers Cormier			56		118			83 0 0	0 0 1	
1720	12	Charles Biron			36		108			75 0 0	0 0 0½	
1721	13	Isaac Marchessault	{		71		108	}		186 0 0	0 0 2	
			{		61		132	}				
1722	14	Charles Cormier			42		216			83 0 0	0 0 1	
1723	15	Messire J. Bte. Bélanger			35		218			75 0 0	0 0 0½	
1724	16	Frs. X. Déjarlais			60		107			75 0 0	0 0 0½	
1725	17	Moïse Gaudet			27		107			75 0 0	0 0 0½	
1726	18	Edouard Dupré			53		108			46 0 0	0 8 1½	
1727	19	Do.			66		108			37 0 0		
1728	20	Léandre Cormier			66		99			75 0 0	.....	
1729	21	Frs. Levitre			50		75			20 0 0	.....	
1730	22	Théotime Marchessault	{		50		118	}		191 0 0	0 15 3	
			{		50		188	}				
1731	23	Veuve Thomas Marier			100		176			83 0 0	1 2 10½	
1732	24	David Arseneau			50		159			103 0 0	0 10 7½	

No. de référence.	No. du Terrier.	NOMS DES CENSITAIRES.	ÉTENDUE DE LA CONCESSION OU DU TERRAIN POSSÉDÉ. FRONT. Arpents.	Perches.	Pieds.	PROFONDEUR. Arpents.	Perches.	Pieds.	SUPERFICIE. Arpents.	P.	Pieds.	Emplacements ou Lots à bâtir en ville ou pour d'autres fins que pour des fins agricoles. VALEUR. £	s.	d.	Montant des Cens et rentes. £	s.	d.
		Ancien Village St. Ours.— (Suite.)															
1733	25	V. F. Barbier		50			153					20	0	0	0	10	2
1734	26	J. Bte. Milette		68			148					125	0	0	0	10	2
1735	27	Paschal Ménard		43			100					146	0	0	0	3	6
1736	28	Messire J. Bte. Bélanger		52			104										
1737	29	Do.		94			95										
1738	30	Veuve Jos. Germain		95			130					104	0	0	1	13	6
1739	31	Veuve Pierre Magnan		70			220					333	0	0	1	1	10
1740	32	Louis Mogé		62			70					41	0	0	0	5	1
1741	33	Léon Chapdelaine		55			110					520	0	0	0	7	11
1742	34	Joseph Robin		70			180					333	0	0	1	1	2
1743	35	Pierre Charbonneau		70			76					100	0	0	0	5	6
1744	36	Alexis Giard		36			70					33	0	0	0	3	6
1745	37	Joseph Cormier		35			110					33	0	0	0	12	7
1746	38	J. Bte. Maranda		75			70					100	0	0	0	5	6
1747	39	Louis Hypolite Mogé		103			70					170	0	0			
1748	40	François Codère		50			270					62	0	0			
1749	41	Joseph Cormier		45			93					150	0	0	0	0	0
1750	42	Isidore Miller		18			212					8	0	0	0	0	0
1751	43	Joseph Larivière		60			102					228	0	0	0	0	0
1752	44	Godefroy Cormier		63			180					8	0	0	0	0	0
1753	45	Jacques Lemelin		48			230					125	0	0	0	0	0
1754	46	Eugène Lasonde		14			230					250	0	0	0	0	0
1755	47	Hypolite Mogé		12			230					166	0	0	0	0	0
1756	48	Do.		52			360					270	0	0	0	0	0
1757	49	Edouard Mogé		15			360								0	0	0
1758	50	Edouard Dupré		66			216					116	0	0	0	0	0
1759	51	Charles Cormier		104			66					178	0	0	1	0	1
1760	52	J. Bte. Richard		162			66					50	0	0	0	10	2
1761	53	Louis Dupré		50			280					50	0	0	0	15	3
1762	54	Félix Leclère		50			251					183	0	0	1	0	3
1763	55	Paul Gravel		50			72					166	0	0	1	2	10
1764	56	Charles de St. Félix		50			148					104	0	0	0	5	1
1765	57	Frs. Lamoureux		50			148					83	0	0	0	10	2
1766	58	Gédéon Marsaloup		50			162					100	0	0	0	10	2
												125	0	0	0	10	11

No. de Référence.	No. du Terrier.	NOMS DES CENSITAIRES.	ÉTENDUE DE LA CONCESSION OU DU TERRAIN POSSÉDÉ. FRONT. Arpents.	Perches.	Pieds.	PROFONDEUR. Arpents.	Perches.	Pieds.	SUPERFICIE. Arpents.	Perches.	Pieds.	Emplacements ou Lots à bâtir, ou pour d'autres fins que pour des fins agricoles. VALEUR. £ s. d.	Montant de la Rente Constituée à être payée par le Censitaire. £ s. d.	Voyez référence au bas.
		Ancien Village St. Ours.— (Suite.)												
1767	59	Narcisse Leclère			34			100				520 0 0	0 5 1	
1768	60	H. Amelotte			34			108				12 0 0	0 5 1	
1769	61	Ludger Leclère			50			72				12 0 0	0 5 1	
1770	62	Amable Brien			50			72				50 0 0	0 5 1½	
1771	63	Jean Tareau			50			72				50 0 0	0 5 1½	
1772	64	Joseph Larivière			36			50				186 0 0	0 2 6½	
1773	66	Narcisse Lamoureux			80			50				25 0 0	0 5 1	
1774	67	G. Laviolette			80			50				8 0 0	0 5 1	
1775	68	Joseph Lamoureux			50			162				62 0 0	0 10 2	
1776	69	Louis Duval			108			68				62 0 0	0 10 2	
1777	70	Jean Bte. Lamoureux			229			68				75 0 0	1 0 4	
1778	71	Germain Richard			50			178				100 0 0	0 12 8½	
1779	72	Frs. Proulx			50			180				37 0 0	0 12 8½	
1780	73	Athanase Guertin			50			180				25 0 0	0 10 2	
1781	74	Joseph Philippin			50			184				30 0 0	0 10 2	
1782	75	Thomas Lusignan			100			188				125 0 0	1 0 4	
1783		Norbert Leclère, (*emplacement*)										93 0 0	.....	
1784		Germain & Marchessault, (do.)										4 0 0	.....	
1785		Louis Mogé, (do.)										125 0 0	.....	
1786		P. M. Deblois, (do.)										166 0 0	.....	
1787		Edouard de St. Félix, (do.)										83 0 0	.....	
1788		Alexis Giard, (do.)										83 0 0	.....	
1789		Madame de St. Ours, (do.)										186 0 0	.....	
1790		Charles Bazin, (do.)										228 0 0	.....	
1791		Jean Bte. Allaire, fils, (do.)										83 0 0	.....	
1792		Paschal Ménard, (do.)										50 0 0	.....	
1793		Paul Godard, (do.)										12 0 0	.....	
1794		Manoir Seigneurial, (do.)										1583 0 0	.....	
		Village St. Jude.												
1795	1	Jude Mignault			60			135				70 0 0	0 5 1	
1796	2	N. Gauthier			60			135				70 0 0	0 5 1	
1797	3	Charles Péloquin			60			135				200 0 0	0 5 1	
1798	4	Do.			60			135				60 0 0	0 5 1	
1799	5	Pierre Bernard			60			135				70 0 0	0 5 1	
1800	6	Alexandre Allaire			60			151				60 0 0	0 5 1	

No. de référence.	No. du Terrier.	NOMS DES CENSITAIRES.	ÉTENDUE DE LA CONCESSION OU DU TERRAIN POSSÉDÉ. FRONT. Arpents.	Perches.	Pieds.	PROFONDEUR. Arpents.	Perches.	Pieds.	SUPERFICIE. Arpents.	Perches.	Pieds.	Emplacements ou Lots à bâtir, ou pour d'autres fins que pour des fins agricoles. VALEUR. £ s. d.	Montant de la Rente Constituée à être payée par le Censitaire. £ s. d.
		Village St. Jude.—(Suite.)											
1801	7, 8	Hubert Desforges	...	...	120	...	...	155	...	...	...	80 0 0	0 10 3
1802	9	Hubert Lemay	...	...	60	...	...	150	...	...	...	200 0 0	0 5 1
1803	10	Louis Bernier	...	...	60	...	...	152	...	...	...	70 0 0	0 5 1
1804	11	Mineurs Louis Bernier	...	...	54	...	...	153	...	...	...	.....	0 4 7
1805	12	Louis Dupuis	...	...	66	...	...	153	...	...	...	40 0 0	0 5 7
1806	13, 14	Frs. Larivière	...	...	120	...	...	150	...	...	...	175 0 0	0 10 [illegible]
1807	15	Abraham Dufaux	...	...	60	...	...	148	...	...	...	50 0 0	0 5 0½
1808	16	Jérémie Berthelet	...	...	35	...	...	152	...	...	...	40 0 0	0 2 6½
1809	"	Dominique Bernier	...	...	35	...	...	152	...	...	...	20 0 0	0 2 6½
1810	17, 18	Honorat Bonin et Elizabeth Chapdelaine	...	...	120	...	...	270	...	...	...	25 0 0	0 15 1
1811	19	Pierre Bouvier	...	...	60	...	...	270	...	...	...	6 0 0	0 7 7
1812	20	Pierre Larivière	...	...	60	...	...	270	...	...	...	6 0 0	0 7 7
1813	21	J. Bte. Thibault	...	...	60	...	...	270	...	...	...	12 0 0	0 7 7
1814	22, 23, 24, 25	Ls. Chapdelaine dit Larivière	...	...	180	...	...	270	...	...	...	70 0 0	1 10 6
1815	26	François Bouvier	...	...	60	...	...	270	...	...	...	50 0 0	0 7 7
1816	27	Fréderic Laplante	...	...	60	...	...	270	...	...	...	50 0 0	0 7 7
1817	28	Jean Dumas	...	...	60	...	...	270	...	...	...	20 0 0	0 7 7
									94567	12	186	£ 17221 0 0	£ 741 15 7

Emplacements ou Lots à bâtir, ou pour d'autres fins que pour des fins agricoles.			Montant de la Rente Constituée à être payée par le Censitaire.		
VALEUR.					
£	s.	d.	£	s.	d.
80	0	0	0	10	3
200	0	0	0	5	1
70	0	0	0	5	1
.....			0	4	7
40	0	0	0	5	7
175	0	0	0	10	2
50	0	0	0	5	0½
40	0	0	0	2	6½
20	0	0	0	2	6½
25	0	0	0	15	1
6	0	0	0	7	7
6	0	0	0	7	7
12	0	0	0	7	7
70	0	0	1	10	6
50	0	0	0	7	7
50	0	0	0	7	7
20	0	0	0	7	7
£ 17221	0	0	£ 741	15	7

Province du Canada,
Bas Canada.

Je, soussigné, HENRY JUDAH, un des Commissaires en vertu de l'Acte Seigneurial de 1854, certifie avoir fait, conformément à la loi, le présent Cadastre de la Seigneurie de St. Ours. Et maintenant, en procédant à clore, comme je clos finalement, par les présentes, le dit Cadastre, je fixe la valeur totale des divers droits et biens lucratifs de la dite Seigneurie aux sommes suivantes, viz :—

	$	cts.
1o. Valeur des Cens et Rentes	49451	92
2o. Valeur des Lods et Ventes, lesquels se montent, pour la classe des fonds agricoles, à une somme de £444 12 0, et pour la classe des emplacements, à une somme de £5 13 11 annuellement, formant en tout une somme annuelle de £450 5 11	30019	71
3o. Valeur du Manoir	8000	00
4o. Valeur du Domaine	1200	00
5o. Valeur des Moulins Banaux	8000	00
	$96671	63

Les Seigneuresses n'ont droit à aucune autre indemnité, et il n'y a aucuns autres droits ni biens lucratifs à estimer dans cette dite Seigneurie, outre ceux qui apparaissent et qui sont énumérés ci dessus.

De sorte que la valeur totale de la dite Seigneurie se trouve être de la somme de quatre-vingt-seize mille six cent soixante-et-onze piastres et soixante-et-trois centins, à laquelle somme je la fixe.

Daté le 12 Janvier, 1859.

HENRY JUDAH,
Commissaire.

PROVINCE DU CANADA,
BAS CANADA,
District de Montréal.

Dans la Cour pour la Révision des Cadastres faits en vertu de l'Acte Seigneurial de 1854 et ses amendements.

Samedi, le huitième jour de Juin, mil huit cent soixante-et-un.

PRÉSENTS :

S. LELIEVRE,
N. DUMAS,
C. DELAGRAVE,
Ecuyers, Commissaires-Réviseurs.

D'après le jugement de cette Cour, rendu ce jour, le présent Cadastre est corrigé, réformé et amendé ainsi qu'il suit, viz :—

1o. Une somme annuelle de mille huit cent quatre-vingt-trois piastres et un centin est accordée aux Seigneuresses de cette Seigneurie, comme indemnité pour la perte leur résultant de l'abolition du droit de Lods et Ventes dans la dite Seigneurie, au lieu de la somme de mille huit cent une piastres et dix-huit centins, accordée originairement aux dites Seigneuresses, pour l'abolition du dit droit de Lods et Ventes, par le Commissaire chargé de la confection du dit Cadastre.

2o. Une autre somme annuelle de quatre cent quatre-vingt piastres est accordée aux Seigneuresses de cette Seigneurie, comme indemnité pour la perte leur résultant de l'abolition de leur droit de banalité et droit exclusif d'avoir des moulins dans leur dite Seigneurie.

3o. Quant au surplus des matières et choses contenues dans le présent Cadastre, il est confirmé et maintenu tel que fait, fixé et établi par le Commissaire chargé de la confection d'icelui, et tel que le tout apparait actuellement au dit Cadastre.

Et en foi de tout ce que dessus nous avons signé.

S. LELIEVRE,
N. DUMAS,
C. DELAGRAVE.

Commissaires-Réviseurs.

Province du Canada,
Bas Canada.

Je, soussigné, HENRY JUDAH, un des Commissaires en vertu de l'Acte Seigneurial Refondu, a[illegible] en triplicata, et conformément à la loi, le présent Cadastre abrégé de la Seigneurie de St. Ours.

Les rentes constituées, payables aux Seigneuresses de cette Seigneurie, par les censitaires d'icelle, la valeur des droits casuels, pour l'abolition desquels une indemnité est accordée, par le Gouvernement de cette Province, aux dites Seigneuresses, pour le rachat du droit de Lods et Ventes et du droit de bar[illegible] sont celles qui apparaissent au présent Cadastre, tel qu'amendé et corrigé par le jugement de la C[illegible] **Révision.**

De plus, les droits de la couronne, dans cette seigneurie, consistent dans le droit de quint, le[illegible] droit de quint est computé, en formant une année commune sur le quint accru dans le Bas Canada, pendant[illegible] vingt-cinq années immédiatement antérieures à la passation de l'acte seigneurial de 1854, et réparti sur la dite seigneurie en vertu des dispositions du dit acte, et se monte à une somme annuelle de soixante-et-dix-neuf piastres et cinquante-deux centins..... $79 52

Et en foi de tout ce que dessus, j'ai signé.

Montréal, 24 Janvier, 1862.

Commissaire sous l'Acte Seigneurial Refondu.

No. 115.

CANADA, B. C.

Procédés sous l'Acte Seigneurial de 1854 et ses amendements.

CADASTRE ABRÉGÉ

DE LA

SEIGNEURIE DE SAINT SULPICE,

POSSÉDÉE PAR LES ECCLÉSIASTIQUES DU SÉMINAIRE DE ST. SULPICE DE MONTRÉAL.

Fait le 21 Août, 1861, par **NORBERT DUMAS**, Ecuyer, Commissaire.

No. de référence.	No. du Terrier.
1	1
2	2
3	"
4	3
5	"
6	4
7	"
8	5
9	"
10	"
11	"
12	6
13	7
14	"
15	"
16	"
17	8
18	"
19	9
20	"
21	10
22	"
23	"
24	11
25	12
26	13
27	"
28	14
29	"
30	15
31	15.16
32	"
33	16.17

No. du Terrier.	No. du Terrier.	NOMS DES CENSITAIRES.	ÉTENDUE DE LA CONCESSION OU DU TERRAIN POSSÉDÉ. FRONT. Arpents.	Perches.	Pieds.	PROFONDEUR. Arpents.	Perches.	Pieds.	SUPERFICIE. Arpents.	Perches.	Pieds.	Emplacements ou Lots à bâtir, ou pour d'autres fins que pour des fins agricoles. VALEUR. £ s. d.	Montant de la Rente Constituée à être payée par le Censitaire. £ s. d.	Voyez référence au bail.
		Paroisse de Saint Sulpice. Côte St. Sulpice.												
1	1	Michel Larceau							18	60			0 10 0¾	
2	2	Jean Bte. Nadreau	1	7		15	9		27	65			0 15 4½	
3	"	Do.							26	42	36		0 14 4¾	
4	3	Jean Bte. Beigner, fils	1	5	5	29	9		45	23			0 7 1½	
5	"	Jean Bte. Beigner, père	1	5	5	29	9		45	23			0 7 1½	
6	4	Barthélemi Chevalier	1	5		29	8	9	44	5			0 6 11½	
7	"	Do.	1	5		29	8	9	4	5			0 7 1¼	
8	5	J. Bte. Laperche dit St. Jean.	1	5		29			4	75			0 7 1½	
9	"	Jean Bte. Laperche	¾			2						30 0 0	0 0 0½	
10	"	Narcisse Rivet	3			29	2	9	87	75			0 13 1¾	
11	"	Denis Laporte			45	1½						50 0 0	0 0 0¼	
12	6	Narcisse Beaupré	3			29			87	80			0 13 9½	
13	7	Jean Bte. Laperche							43	33			0 6 9¾	
14	"	Pierre Paré	1			29			38	67			0 5 10¼	
			.	3	6	29								
15	"	Hercule Paré							4			50 0 0	0 0 0¼	
16	"	Joseph Paré, fils de Pierre	.	7	9	10			17	16			0 2 8½	
			.	3	6	2								
17	8	Olivier Audet dit Lapointe	1	5		29	5		44	25			0 6 11½	
18	"	Joseph Paré	1	5		29	5		44	25			0 6 11½	
19	9	Charles Rivet	3			30			90				0 14 4	
20	"	Les Commissaires d'Ecole	¾			1½							0 0 0½	
21	10	Charles Rivet	1	5		31	5		47	25			0 7 3¼	
22	"	Charles Dorion, M. D.	1	5		31	5		47	25			0 7 8½	
23	"	Cyriac Chaput	2					70				168 0 0	0 0 5¾	
24	11	Joseph Rivet	3			20			93	75			0 14 6¾	
				5		13	5							
25	12	Jean Bte. Cussé							8	33			0 12 8	
26	13	Louis Rivet, fils							28	9			0 4 5	
27	"	Benjamin Rivet							84	9			0 13 4½	
28	14	Benjamin et Jos. Rivet, fils							132	43			1 1 1¾	
29	"	Regis Desparois		6		1						208 0 0	0 0 0½	
30	15	Joseph Beaupré	1	9	8½	34	1		73	57			0 11 7¼	
			.	5		14	5							
31	15.16	Cyriac Chaput							59	83			0 9 5	
32	"	Charles Morin			70			110				53 0 0	0 0 0½	
33	16.17	Cyriac Chaput							110	79	72		0 17 9¾	

1 *Saint Sulpice.*

No. de référence.	No. du Terrier.	NOMS DES CENSITAIRES.	ÉTENDUE DE LA CONCESSION OU DU TERRAIN POSSÉDÉ — FRONT. Arpents.	Perches.	Pieds.	PROFONDEUR. Arpents.	Perches.	Pieds.	SUPERFICIE. Arpents.	Perches.	Pieds.	Emplacements ou Lots à bâtir, ou pour d'autres fins que pour des fins agricoles — VALEUR. £ s. d	Montant de Rente Constituée à être payée par le Censitaire. £ s. d
		Paroisse de Saint Sulpice. *Côte St. Sulpice.*—(Suite.)											
34	16.17	Pierre Lévesque	2 / 1	... / 3	... / 9	25 / 7	2 / 4	... / ...	60 / ...	22 / ...	... / ...	.....	0 9 6
35	"	Charles Morin	...	...	60	...	...	106	...	...	...	20 0 0	0 0 0
36	15,16,17	Jean Bte. Beaupré	...	...	108	...	...	150	...	...	...	30 0 0	0 0 0
37	19	Pierre Duhamel	2 / 2	3 / 1	12 / 7	24 / 10	7 / ...	... / 9	79 / ...	48 / ...	... / ...	.....	0 12 9
38	"	Pierre Beaupré	2 / 3	2 / ...	... / ...	24 / 10	3 / ...	... / 9	84 / ...	28 / ...	... / ...	.....	0 13 3
39	20	Benjamin Piché	1	8	...	24	4	...	44	73	...	.....	0 7 1¼
40	"	Do.	1	6	4½	34	5	9	56	4	...	.....	0 8 10
41	"	Urgèle Archambault	1	6	9	4	7	...	8	...	...	.....	0 1 3
42	21	Benjamin Piché	2	...	...	...	...	93	...	...	...	666 0 0	0 1 10
43	"	Benjamin Tellier	2	2	...	39	2	...	86	...	...	.....	0 13 7¼
44	22	Amable Archambault	...	...	140	...	...	140	...	...	...	100 0 0	0 0 0¼
45	"	Edouard Beaupré	...	...	50	...	...	20	...	...	...	15 0 0	0 0 0½
46	"	Alfred Martel	3	4	...	39	5	...	129	66	...	.....	1 0 5
47	"	Denis Bouthillier	2	...	...	...	...	65	...	...	...	250 0 0	0 0 3¼
48	"	Urgèle Archambault	...	...	60	...	...	30	...	...	...	25 0 0	0 0 0¾
49	23	Pierre Beigner	1	5	...	39	4	...	59	10	...	.....	0 9 3¼
50	"	Albert Chaussée	1	5	...	39	4	...	59	2	...	.....	0 9 3¼
51	"	Pierre Beigner	½	...	...	1	...	...	...	...	...	15 0 0	0 0 0¾
52	"	Albert Chaussée	¼	...	...	1	...	...	...	...	...	15 0 0	0 0 0¾
53	"	Laurent Leroux, (*emplacement*)	...	...	...	...	...	...	...	...	...	15 0 0	0 0 0¾
54	"	Agapit Chaput	...	...	46	...	...	150	...	...	...	15 0 0	0 0 0¾
55	24	Albert Chaussée	...	5	...	23	...	...	11	...	...	.....	0 1 9
56	"	Do.	...	5	...	17	...	...	8	50	...	.....	0 1 3¾
57	"	Narcisse Chaussée	1	2	9	39	...	...	48	47	...	.....	0 7 7
58	"	Narcisse Beaupré	...	...	...	...	...	...	¼	...	...	12 10 0	0 0 0¾
59	"	Narcisse Chaussée	...	7	9	22	...	...	16	50	...	.....	0 2 6¼
60	"	Jean Bte. Rivet	...	...	...	...	...	...	2	...	...	62 0 0	0 0 0¾
61	"	Narcisse Chaussée	...	7	9	17	...	...	12	75	...	.....	0 1 11
62	"	Joseph Duhamel	...	...	...	...	...	...	¼	...	...	15 0 0	0 0 0¾
63	"	François Payette	...	2	2	39	3	...	86	81	...	.....	0 13 5¼
64	25	André Bouthillier	1	8	15	41	3	...	80	50	...	.....	0 12 8
65	"	Narcisse Chaussée	3	...	...	40	...	...	120	...	...	.....	0 19 1¾
66	26	Veuve Ludger Perrault	2	...	...	39	8	6	79	60	...	.....	0 12 6
67	"	Charles Dorion, M. D.	...	...	80	...	...	180	...	...	...	40 0 0	0 0 0¾

No. de Terrain.	NOMS DES CENSITAIRES.	ÉTENDUE DE LA CONCESSION OU DU TERRAIN POSSÉDÉ. FRONT. Arpents	Perches.	Pieds.	PROFONDEUR. Arpents	Perches.	Pieds.	SUPERFICIE. Arpents	Perches.	Pieds.	Emplacements ou Lots à bâtir, ou pour d'autres fins que pour des fins agricoles. VALEUR. £	s.	d.	Montant de la Rente Constituée à être payée par le Censitaire. £	s.	d.	Voyez référence au Lots.
	Paroisse de Saint Sulpice. Côte St. Sulpice.—(Suite.)																
68	26 Pierre Perrault	2			38	8		77	80					0	12	3¾	
69	27 Joseph Perrault	2	4	9	39			96	38					0	15	8½	
70	" Jean Bte. Perrault	1	5	8	39			61	10					0	9	8	
71	28 Do.	1	5		35			52	50					0	8	2¾	
72	" Do.	1	5		41			61	50					0	9	8	
73	" Pierre Marsolais	1	5		3			11						0	2	2½	
74	29 André Perrault	1	8	13½	20	5		38	42					0	6	0½	
75	" Adolphe Perrault							42	75					0	6	0½	
76	" Théodule Robitaille							3¼			100	0	0	0	0	0¼	
77	" Joseph Harbour	¼			11¼						83	0	0	0	0	0½	
78	30 Urgèle Marsolais	2			7			14						0	2	2¼	
79	" André Perrault							50	91	162				0	7	11¾	
80	" Adolphe Perrault							64	91	162				0	10	2	
81	31 Louis Perrault	1	8	15	20			81	60					0	12	11¾	
		1	4	9	29												
82	" Louis Morin							¼			25	0	0	0	0	0¼	
83	" Régis Allard	2			9			18						0	2	10¼	
84	" Camille Robitaille							¼			50	0	0	0	0	0¼	
85	" Pierre Beaudouin							127						1	5	1¼	
86	" Olivier Beignet							¼			50	0	0	0	0	0¼	
87	" Charles Morin							½			250	0	0	0	0	0½	
88	" Pierre Arpin							¼			12	10	0	0	0	0¼	
89	" Louis Peltier							¼			12	10	0	0	0	0¼	
90	" Edouard Prudhomme							116						0	18	4½	
91	" Joseph Bourdon							¼			50	0	0	0	0	0¼	
92	" Veuve ——— Beaudouin							½			75	0	0	0	0	0½	
93	" Les Commissaires d'Ecole							1						0	0	0¼	
94	" Albert Courteau							¼			12	10	0	0	0	0½	
95	" Henri Harbour				40			100			83	0	0	0	0	0½	
96	" Augustin Lacombe							¼			25	0	0	0	0	0½	
97	" Joseph Henri Léonard							½			50	0	0	0	0	0½	
98	32 André Piché	3			49	3	6	148						1	3	5	
99	" La Fabrique de St. Sulpice	4			1									0	0	9¼	
100	" François Piché	¾			3						40	0	0	0	0	3¾	
101	" Jos. LaDurantaie, (*emplac.*)										10	0	0	0	0	0½	
102	" Joseph Robitaille	⅝			3						250	0	0	0	0	3¾	

1* *Saint Sulpice.*

No. de référence.	No. du Terrier.	NOMS DES CENSITAIRES.	ETENDUE DE LA CONCESSION OU DU TERRAIN POSSÉDÉ — FRONT — Arpents.	Perches.	Pieds.	PROFONDEUR — Arpents.	Perches.	Pieds.	SUPERFICIE — Arpents.	Perches.	Pieds.	Emplacements ou Lots à bâtir ou pour d'autres fins que pour des fins agricoles — VALEUR £ s. d.	[illegible] £ s. d.
		Paroisse de Saint Sulpice. Côte St. Sulpice.—(Suite)											
103	33	Ambroise Tellier	...	...	...	...	...	...	125	68	...	.....	1 2 2
104	"	Louis Piché, fils	...	...	...	...	...	...	71	95	...	.....	0 11 1
105	"	La Fabrique de St. Sulpice	...	5	...	20	...	...	10	...	...	.....	0 1 7
106	"	Veuve Amable Robillard	...	...	...	...	...	...	72	...	...	.....	0 11 5
107	"	Ambroise Tellier	¾	...	...	½	...	...	...	...	...	25 0 0	0 0 [illegible]
108	34	Pierre Plouffe	...	...	...	43	7	9	60	...	...	.....	0 9 6
109	"	Joseph Beaupré	1	6	15	38	2	...	61	94	...	.....	0 10 5
110	"	Joseph Brême dit Bourdelais	...	...	66	1½	...	...	...	...	...	38 0 0	0 0 7
111	35	Urgèle Tellier	...	...	...	...	...	...	9	6	...	.....	0 15 0
112	"	Joseph Beaupré	...	1	15	40	...	...	7	...	...	.....	0 1 1
113	"	Louis Peltier	...	...	...	...	...	...	106	34	...	.....	0 16 9
114	"	Narcisse et Frs. Xav. Marsolais	...	...	...	...	...	...	6	...	...	.....	0 0 11
115	36	Joseph Robitaille, fils	...	...	...	...	...	...	¾	...	...	125 0 0	0 0 0
116	"	Ambroise Tellier, fils	...	...	...	...	...	...	79	97	...	.....	0 12 8
117	" D	Edouard Prudhomme, père	1	7	15	18	...	...	32	67	...	.....	0 5 0
118	" C	Ed. Prudhomme, fils d'André	...	...	...	...	...	...	43	53	...	.....	0 6 0
119	"	Do.	. / 1	5 / ...	... / ...	20 / 20	... / ...		30	...	...	.....	0 4 9
120	36	Edouard Prudhomme, père	...	...	...	...	...	...	68	...	...	.....	0 10 9
121	"	Edouard Prudhomme	1	...	...	30	...	...	30	...	...	.....	0 4 9
122	"	Albert Prudhomme	1	7	15	18	...	...	32	67	...	.....	0 5 2
123	"	Do.	...	...	...	...	...	...	68	...	...	.....	0 10
124	"	Do.	...	5	...	20	...	...	10	...	...	.....	0 1
125	"	Alexis Morin	1	2	...	39	...	...	46	80	...	.....	0 7
126	"	Do.	...	5	...	20	...	...	10	...	...	.....	0 1 7
127	"	Philéas Eméry Codère	. / .	... / 2	11 / 9	20 / 18	... / ...		5	50	...	.....	0 0 9
128	"	Do.	...	5	...	20	...	...	10	...	...	.....	0 1 7
129	37	Joseph Robitaille	½	...	...	2	...	...	...	...	...	125 0 0	0 0 0
130	"	Edouard Prudhomme	2	...	...	22	8	12	45	43	...	.....	0 7 1
131	"	Edouard Prudhomme, père	2	...	...	22	3	6	41	75	...	.....	0 7 1
132	"	Philéas Eméry Codère	2	...	...	18	7	13½	37	50	...	.....	0 5 11
133	36.37	Pierre Eméry Codère	...	...	...	...	...	...	5	50	...	.....	0 0 9
134	37.38	Jean Bte. et Olivier Peltier	3	...	...	20	...	...	60	...	...	.....	0 9 6
[illegible]	38	Do.	1	...	...	20	...	...	20	...	...	.....	0 3 2
[illegible]	38.39	Do.	2	...	...	20	5	...	11	...	...	.....	0 6 6

No. de référence	No. du Terrier	NOMS DES CENSITAIRES.	ÉTENDUE DE LA CONCESSION OU DU TERRAIN POSSÉDÉ. FRONT. Arpents	Perches	Pieds	PROFONDEUR. Arpents	Perches	Pieds	SUPERFICIE. Arpents	Perches	Pieds	Emplacements ou Lots à bâtir, ou pour d'autres fins que pour des fins agricoles. VALEUR. £ s. d.	Montant de la Rente Constituée à être payée par le Censitaire. £ s. d.	Voyez référence au bas.
		Paroisse de Saint Sulpice. Côte St. Sulpice.—(Suite.)												
137	38	Jean Lacombe	2	...	...	20	5	...	41	...	...	.....	0 6 6	
138	"	Joseph Chaussée	3	...	...	20	...	...	60	...	...	.....	0 9 6	
139	"	Do.	2	...	...	20	...	...	40	...	...	.....	0 6 4	
140	"	Jean Lacombe	1	5	...	20	...	...	30	...	...	.....	0 4 9	
141	"	Do.	1	4	...	40	...	...	56	...	...	.....	0 8 10½	
142	"	François Robillard	...	...	...	...	...	...	95	61	...	.....	0 15 0	
143	40	Jean Lacombe	¾	...	...	1	...	...	....	...	...	10 0 0	0 0 0½	
144	"	André Peltier	2	...	...	23	7	9	47	50	...	.....	0 7 5¼	
145	"	Louis Mazurette	½	...	...	...	...	...	....	...	...	75 0 0	0 0 0½	
146	"	Henri Morin et Joseph Robitaille	2 2	3 7	13 9	20 20	... ...		102	...	...	.....	0 16 1¾	
147	41	Alexis Perrault	...	...	...	...	...	...	86	89	...	.....	0 13 9¼	
148	"	Pierre Peltier, père	2	1	3	22	...	...	47	...	...	.....	0 7 5¼	
149	"	Pierre Hans dit Chaussée	1	3	13½	40	...	...	54	89	...	.....	0 8 6½	
150	"	Do.	1	8	...	19	3	...	32	...	...	.....	0 5 0¾	
151	"	Léon Dufaux	1 1	7 5	9 13½	20 40	... ...		91	60	...	.....	0 14 5	
152	42	François Robitaille	1	...	...	40	...	...	40	...	...	.....	0 4 9	
153	"	Philéas Eméry Codère	2	...	...	19	2	...	38	40	...	.....	0 6 0¼	
154	"	Pierre Piché	1	6	12	19	2	...	32	...	...	.....	0 5 0¾	
155	"	Joseph Giguère, père	1 2	8 8	17 6	20 20	... ...		94	50	...	.....	0 14 10½	
156	"	Do.	...	7	9	20	...	...	15	...	...	.....	0 2 4½	
157	43	Joseph Robitaille	1	9	9	39	7	9	75	...	...	.....	0 12 6½	
158	"	Moïse Nadreau	1	3	6	40	...	...	54	...	...	.....	0 8 6½	
159	"	Laurent Robillard	1	3	9	20	...	...	27	...	...	.....	0 4 3¼	
160	"	Adolphe Robillard	1	3	9	60	...	...	82	...	...	.....	0 12 11¾	
161	"	Do.	1	3	9	20	...	...	27	...	...	.....	0 4 3¼	
162	"	Laurent Robillard	1	3	9	60	...	...	82	...	...	.....	0 12 11¾	
163	"	Philéas Eméry Codère	1	8	5	19	1	...	35	...	...	.....	0 5 6½	
164	"	Michel Chaussée	1	3	9	40	...	...	54	...	...	.....	0 8 6½	
165	"	Joseph Giguère, fils	1 1	3 5	12 32	28 ...	... ...		86	42	...	.....	0 13 8	
166	44	Ambroise Hétu	1	...	...	20	...	...	20	...	...	.....	0 3 2	
167	" DC	Do.	1 1	3 5	5 ...	28 32	... ...		84	50	...	.....	0 13 5½	
168	44	Joseph Beaupré	1	...	...	10	...	...	10	...	...	.....	0 1 6¾	
169	"	Do.	1	...	...	30	...	...	30	...	...	.....	0 4 9	

No. de référence.	No. du Terrier.	NOMS DES CENSITAIRES.	ÉTENDUE DE LA CONCESSION OU DU TERRAIN POSSÉDÉ. FRONT. Arpents.	Perches.	Pieds.	PROFONDEUR. Arpents.	Perches.	Pieds.	SUPERFICIE. Arpents.	Perches.	Pieds.	Emplacements ou Lots à bâtir, ou pour d'autres fins que pour des fins agricoles. VALEUR. £ s. d.	Montant de la Rente Constituée à être payée par le Censitaire. £ s. d.
		Paroisse de Saint Sulpice. Côte St. Sulpice.—(Suite.)											
170	44	Louis Lachance							2½			75 0 0	0 0 0½
171	45.46	Ambroise Hétu	1	1		30			63				0 9 ½
			1			30							
172	45	Do.	2	1	12	30			126	26			0 19 11½
			2	5		30							
173	46	Do.	2			30			117				0 18 8½
			1	9		30							
174	46	Frs. Perrault dit Chateauguay	2			40			110				0 17 8½
			1	5		20							
175	46.47	Henri Morin et Joseph Robitaille	3			20			60				0 7 5½
176	46	Sulpice Hans	2	3	6	40			93	53			0 14 8½
177	"	Do.		5		20			10				0 1 7
178	47.48	Ambroise Robitaille	1	1	12	60			68	50			0 10 10
179	47	Charles Robitaille	1	1	12	60			68	50			0 10 10
180	48	T. E. D'Orsonnens							111	77			0 17 9¾
181	"	Do.		5		11			15	50			0 2 2½
				5		20							
182	"	François Robitaille		5		29			14	50			0 2 3½
183	49	Emile Peltier et Frs. Martineau							94				0 14 10½
184	"	Do. do.							51				0 8 0½
185	"	Emile Peltier et Frs. Peltier	1	5		56			84				0 13 3½
186	"	Do. do.							4				0 0 7½
187	"	Louis O. Laporte	1	6	4	39	5		39	50			0 6 5½
188	"	Joseph Giguère, père	1	7		20			94				0 14 10½
			1	5		40							
189	"	Dame François Perrault							94				0 14 10½
190	"	Joseph Giguère	1	4	5	20			53	50			0 8 4½
			1	6	4	16							
191	"	Léon Laporte	1	6	4	26			41				0 6 4½
192	"	Jean Bte. Bourdon							25				0 3 11½
193	"	Narcisse Lacombe	1	5		60			110				0 17 5
			1			20							
194	"	Cyprien Chaussée							½			25 0 0	0 0 0½

Emplacements ou Lots à bâtir, ou pour d'autres fins que pour des fins agricoles. VALEUR. £ s. d.	Montant de la Rente Constituée à être payée par le Censitaire. £ s. d.
75 0 0	0 0 6½
.....	0 9 8½
.....	0 19 11½
.....	0 18 8½
.....	0 17 8½
.....	0 7 5½
.....	0 11 8½
.....	0 1 7
.....	0 10 10
.....	0 10 10
.....	0 17 9½
.....	0 2 2½
.....	0 2 3½
.....	0 14 10½
.....	0 8 0½
.....	0 13 3½
.....	0 0 7½
.....	0 6 5½
.....	0 14 10½
.....	0 14 10½
.....	0 8 4½
.....	0 6 4½
.....	0 3 11½
.....	0 17 5
25 0 0	0 0 0½

No. de référence.	No. du Terrier.	NOMS DES CENSITAIRES.	ÉTENDUE DE LA CONCESSION OU DU TERRAIN POSSÉDÉ. FRONT. Arpents.	Perches.	Pieds.	PROFONDEUR. Arpents.	Perches.	Pieds.	SUPERFICIE. Arpents.	Perches.	Pieds.	Emplacements ou Lots à bâtir, ou pour d'autres fins que pour des fins agricoles. VALEUR. £ s. d.	Montant de la Rente Constituée à être payée par le Censitaire. £ s. d.	Voyez référence au bas.
		Paroisse de L'Assomption. Rivière de L'Assomption et côté sud du Ruisseau du Point du Jour.												
195	52	Louis Janson Lapalme							80			.....	0 12 8	
196	"	Narcisse Beaupré							80			.....	0 12 8	
197	53-54	Frs. Xav. Galarneau	2	7	9	29	50		82	90		.....	0 12 11¾	
198	54	Octave Peltier	2			29			58			.....	0 9 0¼	
199	55	Agapit Chaput	3			28	5		85	50		.....	0 13 5¾	
200	56	Jacques Chaput	3			28	8		86	40		.....	0 14 3	
201	57	Do.	3			29	4		88	20		.....	0 12 10	
202	58	Henri Martineau	2	7	9	30	2	9	83	23		.....	0 13 1¾	
203	"	Paul Ayette dit Malo						3½				75 0 0	0 0 6½	
204	58-59	Agapit Chaput	3	2	4	31	7	9	102			.....	0 16 1¾	
205	59	Urgèle Archambault	4			33	8		135	20		.....	1 1 6¾	
206	60	Do.	3			35			105			.....	0 16 7½	
207	61	Do.	2 1	5 5		20 5			57			.....	0 9 0¼	
208	"	Do.		5		5			2	50		.....	0 0 4½	
209	"	Doct. Desmarais	1 .	5 5		20 5			32	50		.....	0 5 0¾	
210	62	Do.	4			33	5		134			.....	1 1 5½	
211	63	Urgèle Vaillant	1¼			1						9 0 0	0 0 3	
212	63	Joseph Hétu							119			.....	0 18 2¼	
213	"	Veuve Louis Vaillant			115	1¼						12 0 0	0 0 0¼	
214	64	Narcisse Hétu							86	46	27	.....	0 13 7¼	
215	"	Urgèle Archambault							144			.....	1 2 2¾	
216	65.6	Do.	2			26			52			.....	0 7 3¼	
217	66	Jérôme Longpré							109	50		.....	0 17 3	
218	67	Joseph Galarneau			96			216				10 0 0	0 0 0½	
219	"	Hector McMullin							129	3		.....	1 0 5	
220	68	Jean Bte. Debussat	3	5					111			.....	0 17 7	
221	"	Louis Roberge							90			.....	0 14 3	
222	69	Jacques Turgeon							90			.....	0 14 3	
223	"	Héritiers Jean Bte. Chaput		5		35			17	50		.....	0 2 8¼	
224	"	Léandre Charland							5			.....	0 0 9½	
225	70	Do.	2			34			68			.....	0 11 11½	
226	"	Joseph Dalpé dit Pariseau	1	5	14	35			54			.....	0 7 11	
227	"	Ambroise Marsolais		5		36			18			.....	0 2 10¼	

No. de référence.	No. du Terrier.	NOMS DES CENSITAIRES.	ÉTENDUE DE LA CONCESSION OU DU TERRAIN POSSÉDÉ. FRONT. Arpents.	Perches.	Pieds.	PROFONDEUR. Arpents.	Perches.	Pieds.	SUPERFICIE. Arpents.	Perches.	Pieds.	Emplacements ou Lots à bâtir, ou pour d'autres fins que pour des fins agricoles. VALEUR. £ s. d.	Montant de la Rente Constituée à être payée par le Censitaire. £ s. d.
		Paroisse de L'Assomption. Rivière de L'Assomption et côté sud du Ruisseau du Point du Jour.—(Suite.)											
228	71	Joseph Bouillet	2			34			68				0 10 9
229	"	Ambroise Marsolais	2			35			70				0 11 1
230	72	Paul Paquette	3			35	50		106	50			0 16 9½
231	"	Zoële Chaput			156			40					
232	"	Do.			36			135				125 0 0	0 0 0½ / 0 0 0½
233	73	Urgèle Marsolais	1	5		35			52				0 8 2½
234	"	Pierre Marsolais	1	5		35			52				0 8 2½
		Côté sud du Ruisseau du Point du Jour.											
235	74	Régis Allard, fils							102	50			0 15
236	"	Louis St Jean	½			½							
237	"	Pierre Côté, (*emp. et moulin*)										50 0 0	0 0 0½
238	75	Régis Allard	3			20			60				0 9 6
239	76	Do.	3 / 2	2	9	20 / 10			82				0 12 11½
240	77	Bonaventure Marsolais	3			32			96				0 15 2½
241	78	Do.	3			11			33				0 4 9
242	"	Frs. Xav. et Narcisse Marsolais	3		4½	26	4		80	50			0 12 8
243	79	Régis Allard	1 / .	5 / 7	9	23 / 10	9		50	17			0 8 4½
244	"	Frs. Xav. et Narcisse Marsolais	1 / 1	5	10	30 / 10	9		58	78			0 9 2½
245	"	Benjamin Débussat	3 / 1	5		30 / 5	2	9	98				0 15 6½
246	"	Pierre Plouffe							13	50			0 2 0½
247	80	Joseph Courois	4			36	5		146				1 3 1½
248	81.82	Antoine Martel	6			38			228				1 16 1
249	83	Narcisse Brouillet	1	5	10	40	2	9	62	61			0 9 8½
250	"	Jean Bte. Paquette	1	5	10	40	2	9	62	61			0 8 6½
251	84	Frs. Peltier, fils de Pierre	2			42			84				0 13 3½
252	84.85	Narcisse Brouillet	1	5	9	42			65	10			0 10 3½
253	85	Jean Bte. Brouillet	1	5	9	42			65	10			0 13 3½
254	"	J. Bte. Brouillet, fils de Giles	2		12	42			85	80			0 10 0½
255	86	Jean Bte. Brouillet	2	1		44			92	40			0 14 6½
256	"	J. Bte. Brouillet, fils de Jos.	2			26			52				0 8 2½

No. du Terrier.	NOMS DES CENSITAIRES.	ÉTENDUE DE LA CONCESSION OU DU TERRAIN POSSÉDÉ. FRONT. Arpents.	Perches.	Pieds.	PROFONDEUR. Arpents.	Perches.	Pieds.	SUPERFICIE. Arpents.	Perches.	Pieds.	Emplacements ou Lots à bâtir, ou pour d'autres fins que pour des fins agricoles. VALEUR. £ s. d.	Montant de la Rente Constituée à être payée par le Censitaire. £ s. d.	Voyez référence au bas.
	Paroisse de L'Assomption. Côté sud du Fleuve au du Point du Jour.—(Suite)												
D	Théophile Brouillet	2			20			40				0 6 4	
87	Do.	2	1	4½	51	5		109				0 17 1	
«	Antoine Brouillet, fils d'Ant.	1	8	13½	51	5		96	48			0 15 0½	
«	Pierre Beaupré		2	9	51	5		12	82			0 1 10½	
88	Elie Lacombe	2		17	52			109	78			0 17 5	
«	Sulpice Morin	2			51	5		109				0 17 3¼	
89	Do.	1			53	5		53	50			0 8 4	
«	Antoine Morceau	1	5	6	55			84	30			0 13 3½	
«	Augustin Lacombe	1	5	6	55			84	30			0 13 3½	
90	Jean Bte. Cassé							61	8			0 9 8	
«	Laurent Brême dit Bordelais.	1 2	5		30 24		5	94				0 15 0¼	
90,91	François Picard, fils de Jos.	2 .	8 9	10 6	30 59			137	73			1 1 8¼	
91	Louis Brouillet	2	1	12	57	5		124	58			0 19 9½	
92	Augustin Chevalier	2			57			114				0 17 2¼	
93	Clysse Martineau	2 .	7 3	16	51 57		7 9	159	79			1 5 2	
94	Jean Bte. Perrault	2			21	5		49				0 7 9	
«	Joseph Chaussée							4				0 0 7½	
94,95	John Collins	4			30			120				0 19 0	
95	Benjamin Rivet	. .	7 5	9	27 26		8	33	29			0 4 9	
«	Joseph Rivet	. .	5 3	13½	26 26	8 8		23	25			0 3 7¼	
96	Ambroise Tellier	2			29			59	50			0 9 5¾	
«	Augustin Chevalier	1	5		30			45				0 7 1½	
«	John Collins	3			30			90				0 14 3	
«	Louis Roberge	1			30			30				0 4 9	
«	Narcisse Martel		5		30			15				0 2 2½	
«	Hercule Martel	4			30			120				0 19 0	
97	Jean Bte. Martel							6				0 0 11¼	
«	André Perrault		2	9	30			7	50			0 1 1¼	
«	Louis Brouillet	1	7	9	21	5		38				0 6 0¼	
«	Do.		2	9	21	5		5				0 0 9½	
«	Benjamin Tellier	2			24			48				0 7 7	
«	Veuve Ludger Perrault, fils de J. Bte.		5		29			14	50			0 2 4¼	

No. de référence.	No. du Terrier.	NOMS DES CENSITAIRES.	ÉTENDUE DE LA CONCESSION OU DU TERRAIN POSSÉDÉ. FRONT. Arpents.	Perches.	Pieds.	PROFONDEUR. Arpents.	Perches.	Pieds.	SUPERFICIE. Arpents.	Perches	Pieds.	Emplacements ou Lots à bâtir, ou pour d'autres fins que pour des fins agricoles. VALEUR £ s. d.	Montant de la Rente Constituée à être payée par le Censitaire £ s.
		Paroisse de L'Assomption. Côté sud du Ruisseau du Point du Jour.—(Suite.)											
289	97	Joseph Picard								75			0 0
290	98	Benjamin et Antoine Cormier.	1	4		5				8			0 1
291	"	Louis Courtois								4	6		0 0
292	"	Frs. Xav. et Narcisse Marsolais	1	5		4				6			0 0
293	"	Jean Bte. Débussat, fils	1	8		30				51			0 8
294	"	Jean Bte. Débussat, père	1	5		30				45			0 7
295	"	Joseph Courtois		9	15	4	6	9		6			0 0
296	"	Joseph Robitaille		7	9	26				19	50		0 3
297	"	Joseph Picard	1	5		8				12			0 1
298	"	Do.	1	5		5				7	50		0 1
299	"	Veuve Louis S. Thomas		7	9	26				19	50		0 3
300	"	Joseph Beaupré	1	2		23				26			0 4
301	99	Olivier Lacombe	2	7	5	36	6			98	21		0 15
302	"	Veuve Augustin Lacombe	1			20				20			0 3
303	"	Charles Dorion, M. D.	2	7	9	8				21	60		0 3
304	"	Joseph Chaussée		5		20				10			0 1
305	"	Toussaint Payette		5		20				10			0 1
306	"	—— Rivet		5		20				10			0 1
		Rivière de L'Assomption et côté nord du Ruisseau du Point du Jour.											
307	100	Frs. Xav. Galarneau	2	7		20				54			0 7
308	101	Do.	1	5		21				30	50		0 4
309	"	Eugène Archambault	2	2	9	20				45			0 7
310	"	Joseph Zebed Cazeneuve	2	2	9	20				45			0 7
311	102	Benjamin Cormier	3			18	7			55	10		0 10
312	"	Urgèle Cormier	3			3				9			0 1
313	3	Amable Archambault	3			22				66			0 10
314	4	Do.	3			22				66			0 10
315	5	Do.	3			17				51			0 7
316	6	Do.	3			14				42			0 6
317	106	Révd. Joseph Ritchot								26			0 3
318	106,7,8	Elisé Forest								118			0 18
319	108, 9	Joseph Isaïe Forest	1 1	5 5		18 19	29			55	50		0 8

No. de référence.	No. du Terrier.	NOMS DES CENSITAIRES.	ÉTENDUE DE LA CONCESSION OU DU TERRAIN POSSÉDÉ. FRONT. Arpents.	Perches.	Pieds.	PROFONDEUR. Arpents.	Perches.	Pieds.	SUPERFICIE. Arpents.	Perches.	Pieds.	Emplacements ou Lots à bâtir, ou pour d'autres fins que pour des fins agricoles. VALEUR. £ s. d.	Montant de la Rente Constituée à être payée par le Censitaire. £ s. d.	Voyez référence au bas.
		Paroisse de L'Assomption. Rivière de L'Assomption et côté nord du Ruisseau du Point du Jour.—(Suite.)												
320	109	François Miraud	1	5	...	18	2	9	27	12	...	.....	0 4 1¾	
321	110,111	Louis Harbour	5 / 1	... / 5	...	17 / 13	... / ...		104	50	...	.....	0 15 1	
322	111,112	Joseph Guilbault	1 / 1	3 ...	...	13 / 13	... / ...		68	90	...	.....	0 10 1¾	
323	113	Narcisse Lemire Marsolais	3 / ...	...	...	15 / ...	...	...	45 / 10		...	.....	0 8 8¼	
324	"	Prisques Mailhot	...	...	...	...	...	...	4	...	...	.....	0 0 7½	
325	114	Narcisse Lemire Marsolais	...	5	...	24	...	...	12	...	...	.....	0 1 10¾	
326	"	Amable Jourdain	1	7	9	23	...	...	40	25	...	.....	0 6 4	
327	"	Louis Chavigny	1	7	9	23	...	...	40	25	...	.....	0 6 4	
328	115	Amable Jourdain	...	2	4½	24	...	...	5	...	...	.....	0 0 9½	
329	"	Louis Chavigny	...	2	4½	24	...	...	5	...	...	.....	0 0 9½	
330	"	Veuve Jean Bte. Brouillet	3	7	9	24	...	...	90	...	...	.....	0 14 9½	
331	115,116	Nicaise Lemire Marsolais	...	...	...	...	...	...	22	...	...	.....	0 3 5¾	
332	116	Urgèle Archambault	4	...	...	28	7	9	115	...	...	.....	0 18 2¼	
333	"	Alexis McGowan	...	...	...	...	...	...	4	...	...	25 0 0	0 0 7½	
334	117	Louis Débussat	3	...	...	...	...	...	95	...	...	.....	0 15 0½	
335	117,118	Narcisse Charland	3	...	...	...	...	...	93	...	...	.....	0 14 9	
336	118,119	Louis Chagnon	3	...	...	30	...	...	90	...	...	.....	0 14 3	
337	"	Frs. Xav. Marsolais	...	...	...	...	...	...	4	...	...	50 0 0	0 0 7½	
338	119	Joseph Dalpé	2 / ...	...	...	29 / 30	...	...	65	...	...	.....	0 10 3½	
339	"	Cyprien Crevier	1	...	...	30	...	...	30	...	...	.....	0 4 9	
340	120	Do.	1	2	9	33	...	...	41	25	...	.....	0 6 4	
341	"	Jean Bte. Marsolais	2	7	9	33	...	...	90	75	...	.....	0 15 4¼	
342	121	Léandre Charland	2	...	...	31	...	...	62	...	...	.....	0 9 9¾	
343	"	Zoël Chaput, (*avec un moulin*)	...	...	...	...	...	72	...	...	...	125 0 0	0 0 0¾	
		Côté nord du Ruisseau du Point du Jour.												
344	"	George Hétu	2	...	...	31	...	...	62	...	...	.....	0 8 9¼	
345	"	Giles Ethier	2	...	...	2	5	...	5	...	...	.....	0 0 9½	
346	122	Do.	4	...	...	29	5	...	118	...	...	.....	0 18 8¼	
347	"	Frs. Xav. Marsolais	...	...	...	...	...	...	2	...	...	12 10 0	0 0 3¾	
348	123	Ludger Faust	3	3	16	35	7	9	120	...	...	.....	0 19 0	
349	124	Louis Chagnon	2	...	...	35	...	...	70	...	...	.....	0 11 2	

No. de référence.	No. du Terrier.	NOMS DES CENSITAIRES.	ÉTENDUE DE LA CONCESSION OU DU TERRAIN POSSÉDÉ. FRONT. Arpents.	Perches.	Pieds.	PROFONDEUR. Arpents.	Perches.	Pieds.	SUPERFICIE. Arpents.	Perches.	Pieds.	Emplacements ou Lots à bâtir, ou pour d'autres fins que pour des fins agricoles. VALEUR. £ s. d.	Montant à [illegible] Censitaires à être [illegible] par le Censitaire. £ s. d.
		Paroisse de L'Assomption. Côté nord du Ruisseau du Point du Jour.—(Suite.)											
350	124	François Charland	2	...	...	34	5	...	69	...	...	.....	0 10 11
351	125	Joseph Chartier	2	8	...	33	...	...	92	40	...	.....	0 14 6
352	"	Nicaise Marsolais	...	...	...	1½	...	...	...	...	...	15 0 0	0 0 3
353	125, 126	Urgèle Marsolais	1	4	...	32	...	...	45	...	...	.....	0 7 1
354	126	Pierre Gariépy	2	...	...	30	...	...	60	...	...	.....	0 9 6
355	"	Régis Allard	2	...	11	33	...	...	63	...	...	.....	0 9 11
356	127	Frs. Xav. et Narc. Marsolais	3	...	15	30	...	...	93	...	...	.....	0 14 8
357	127, 8	Benjamin Débussat	1 5	... ...	... ...	32 34	... ...		82	...	...	.....	0 12 11
358	128	Do.	2	6	7	34	...	...	90	...	...	.....	0 14 3
359	129	Urgèle Martel	4 2	... ...	15 ...	36 10	2 9 ...		166	66	...	.....	1 6 3¼
360	"	Louis Moïse Vaillant	2	...	...	15	...	...	20	...	...	.....	0 4 9
361	"	Héritiers Jean Bte. Hétu	2	...	...	8	5	...	17	...	...	.....	0 2 8
362	129, 130	Patrick Flanagan	...	...	...	...	...	...	153	...	...	.....	1 4 2
363	130	Do.	2	...	...	41	5	...	83	...	...	.....	0 13 1
364	130, 131	J. Bte. Brouillet, fils de Jos.	...	5	...	42	...	...	21	...	...	.....	0 3 4
365	131	Jean Bte. Brouillet	1	5	...	42	...	...	63	...	...	.....	0 9 6
366	"	Narcisse Brouillet	...	5	...	42	...	...	21	...	...	.....	0 3 4
367	132	Louis Moise Vaillant	...	...	...	...	...	...	156	...	...	.....	1 4 8
368	"	Pierre Beaupré	...	5	...	42	...	...	21	...	...	.....	0 3 4
369	133	Charles Lavigne	...	...	...	...	...	...	½	...	...	6 0 0	0 0 0¼
370	133, 134	Louis G. Payette	2 2	... 7	... 9	42 44	... ...		205	...	...	.....	1 12 10
371	134	Joseph Desroches	1	5	...	42	...	...	63	...	...	.....	0 9 11
372	135	Do.	2	2	...	38	...	...	83	60	...	.....	0 13 2¼
373	"	Do.	2	...	...	25	5	...	51	...	...	.....	0 8 0
374	"	Amable Archambault	...	...	...	...	...	...	5	...	...	.....	0 0 9¼
375	"	Hubert Guilbault	...	...	...	...	...	...	39	60	...	.....	0 6 4
376	"	François Jannot Latulipe	½	...	...	1	...	...	...	...	...	6 0 0	0 0 0¼
377	136	Joseph Courtois, père	2	6	12	20	...	...	53	33	...	.....	0 8 6½
378	"	Frs. Xav. Brouillet	...	6	12	20	...	...	13	33	...	.....	0 2 0¼
379	"	Pierre Thésard, fils	...	6	12	20	...	...	13	33	...	.....	0 2 0¼
380	"	Frs. Xav. Marsolais	4	...	...	22	...	...	88	...	...	.....	0 13 11
381	137	Do.	2	...	12	20	...	...	41	30	108	.....	0 6 6

No de référence.	No. du Terrier.	NOMS DES CENSITAIRES.	ÉTENDUE DE LA CONCESSION OU DU TERRAIN POSSÉDÉ. FRONT. Arpents.	Perches.	Pieds.	PROFONDEUR. Arpents.	Perches.	Pieds.	SUPERFICIE. perts.	Perches.	Pieds.	Emplacements ou Lots à bâtir, ou pour d'autres fins que pour des fins agricoles. VALEUR. £ s. d.	Montant de la Rente Constituée à être payée par le Censitaire. £ s. d.	Voyez référence au bas.
		Paroisse de L'Assomption. Côté nord du Ruisseau du Point du Jour.—(Suite.)												
382	137	Louis Courtois	4 / 2			20 / 20		5	121				0 19 0¼	
383	138	Pierre Thésard	2 / .	2	9	31 / 31			78	50			0 10 3¾	
384	«	Joseph Pauzé	1	5		30			45				0 7 1¾	
385	«	Do.		1	3	30							0 0 7½	
386	139	Do.	4			38	7	9	155				1 4 5¾	
387	140	Benjamin et Antoine Cormier.	2			37	5		75				0 11 8½	
388	«	Théophile Pauzé	2			37			74				0 11 4¾	
389	«	Louis Tellier	2			6			12				0 1 10¾	
390	141	Théophile Pauzé	1	6	12	30			50				0 7 11	
391	«	François Vienne	3			31			93				0 14 1	
392	142	Jean Bte. Desroches							76				0 12 0½	
393	«	Pierre Loyer	1	2	9	20			25				0 3 11¼	
394	«	Joseph et Abraham Martel		2		30			6				0 0 11¼	
		Rivière de L'Assomption et de L'Achigan.												
395	143	Benjamin et Antoine Cormier.	1	5	6	18			27	60			0 3 10¼	
396	«	Urgèle Cormier	1	5	3	18			27	30			0 3 10	
397	«	Frs. Forest, fils de J. Bte							32	93			0 5 1	
398	«	Elisé Forest	2			16	8		35				0 5 6½	
399	144	Veuve Eugène Faribault	5			19	1	9	95	75			0 15 0½	
400	145	François Forest	1 / 1			3 / 19		2	31	80			0 5 0¾	
401	«	Elzéar Archambault	3 / 2		5	3 / 19		2	57				0 9 0¼	
402	146	Frs. Forest, fils de J. Bte	4						92				0 14 3	
403	147	Do.	2			25			50				0 7 11	
404	«	Joseph Isaie Forest		5		25	5		12	75			0 2 0¾	
405	«	Do.		5		25	5		12	75			0 2 0¾	
406	«	Do.	1			25	5		25	50			0 3 11½	
407	148	Do	2			3			6				0 0 11¼	
408	«	Do.	3	2	9	23	1		75	33			0 11 10¼	
409	«	Edouard Roussin							½			18 0 0	0 0 0¼	
410	148.9	Joseph Débussat							65				0 10 3½	
411	149	Succession Louis Chevalier	2	5		28	5		71	25			0 16 8½	

No. de référence.	No. du Terrier.	NOMS DES CENSITAIRES.	ÉTENDUE DE LA CONCESSION OU DU TERRAIN POSSÉDÉ — FRONT. Arpents.	Perches.	Pieds.	PROFONDEUR. Arpents.	Perches.	Pieds.	SUPERFICIE. Arpents.	Perches.	Pieds.	Emplacements ou Lots à bâtir, ou pour d'autres fins que pour des fins agricoles. VALEUR. £ s. d.	Montant que la Rente Constituée a été payée par le Censitaire. £ s. d.
		Paroisse de L'Assomption, Rivières de L'Assomption et de L'Achigan.—(Suite.)											
412	150	François Bourg	1 / .	...	...	30 / 33	...	. / 5	46	75	...	.....	0 6 11
413	"	François et Hilaire Miraud	2	...	...	31	...	...	62	...	...	.....	0 9 9
414	"	François Miraud	...	3	6	39	...	...	13	...	...	.....	0 2 0
415	151	Do.	1	7	9	38	75	...	67	80	243	.....	0 10 1
416	"	François Bourg	2	2	9	39	...	...	87	75	...	.....	0 12 0
417	152	Agapit Forest	2	...	...	40	...	...	89	...	...	.....	0 14 1
418	"	Jean Bte. Foisy	2	...	...	40	...	...	80	...	...	.....	0 12 8
419	153	Do.	1	5	...	40	...	...	60	...	...	.....	0 9 6
420	"	Urgèle Ritchot	2 / 2	5 / ...	... / ...	20 / 19	... / 5	. / .	89	...	...	.....	0 11 1
421	154	Louis Jacques Débussat	2	5	...	37	...	...	92	50	...	.....	0 14 6
422	154	Hilaire Miraud	1	7	...	35	2	9	60	...	...	.....	0 9 6
423	155	Veuve Ignace Racette	1	5	9	35	...	...	54	25	...	.....	0 8 6
424	"	Joseph Racette	1	5	9	35	...	...	54	25	...	.....	0 8 6
425	156	Veuve Ignace Racette	1	2	9	35	...	...	43	75	...	.....	0 6 9
426	"	Joseph Racette	1	2	9	35	...	...	43	75	...	.....	0 6 9
427	"	Jean Bte. Racette	2	2	9	33	...	...	82	50	...	.....	0 13 0
428	157	Do. (*pointe*)	...	...	...	...	...	...	16	...	...	.....	0 2 6
429	"	Fabien Poitras	3	...	...	22	...	...	66	...	...	.....	0 10 5½
430	"	Fabien Renaud Blanchard	1	...	...	22	...	...	22	...	...	.....	0 3 5
		Rivière de L'Assomption, côté sud.											
431	179	Louis Harbour	...	...	...	...	...	...	80	...	...	.....	0 12 8
432	180	Nicaise Marsolais	...	...	...	...	...	...	60	...	...	.....	0 10 1
433	180, 181	Veuve Réné Lippé	...	...	{ / {	36 / 45	... / ...	} / }	81	...	...	.....	0 12 10
434	181	Do.	1	5	...	14	5	...	21	75	...	.....	0 3 4
435	182	Joseph Guilbault	1	2	13	14	5	...	18	82	162	.....	0 2 10½
436	"	Narcisse Laporte	1	...	...	15	2	9	15	25	...	.....	0 2 4½
437	"	Do.	2	...	...	16	...	...	32	...	...	.....	0 5 0½
438	"	Narcisse Marsolais	1	5	...	2	5	...	3	25	...	.....	0 0 5½
439	"	Do.	...	...	...	...	...	...	5	...	...	.....	0 0 9½
440	183	Joseph Guilbault	2	...	...	13	5	...	27	...	...	.....	0 4 8½
441	"	Jean Bte. Marson	2	...	...	8	...	...	16	...	...	.....	0 2 6½
442	"	Jean Bte. Hénault	½	...	...	1	...	...	...	...	...	.....	0 0 0½

No. de référence	No. du Terrier.	NOMS DES CENSITAIRES.	ÉTENDUE DE LA CONCESSION OU DU TERRAIN POSSÉDÉ. FRONT Arpents	Perches	Pieds.	PROFONDEUR. Arpents.	Perches.	Pieds.	SUPERFICIE. Arpents.	Perches	Pieds.	Emplacements ou Lots à bâtir, ou pour d'autres fins que pour des fins agricoles. — VALEUR. £ s. d.	Montant de la Rente Constituée à être payée par le Censitaire. £ s. d.	Voyez référence au lots.
		Paroisse de L'Assomption. Rivière de L'Assomption, côté sud.—(Suite.)												
443	184	Jean Bte. Marson	2			23	5		17				0 7 5¼	
444	184.5	Narcisse Laporte	1 .	2 7	9 9	25 25			50				0 7 11	
445	185.6	Joseph Dalpé	2 .	2 7	9 9	29			87				0 13 9¼	
446	186.7	Michel Baudouin	2 .	2 7	9 9	28	5		85	50			0 13 5½	
447	187.8	Stanislas Tellier	2 1	2	9	28 28	5		91				0 14 3	
448	188	Pierre Chevaudier	2	5		28	5		71	25			0 11 1	
449	189	Do.		5		28	2	9	14	25			0 2 2½	
450	"	Thomas Gorry	2			28	4		56	80			0 8 10½	
451	"	Bazile Papin	1			28			28				0 4 5	
452	190	Do.	3			31			93				0 14 8¾	
453	191	Do.	3			31			93				0 13 0¼	
454	192	Toussaint Brouillet	3			29	7	9	89	25			0 14 1	
455	193	Frs. Xav. Magnan	1	5		30	5		45	75			0 7 1½	
456	"	Charles Douvier	1	5		30	5		45	75			0 7 1½	
457	194	Joseph Ethier	3			33		9	100	75			0 16 1¾	
458	195.6	Médard Forest, fils de Médard.	3 .		2 11	35	7	9	116	45			0 18 8¼	
459	196	Elzéar Landry	1	3	2	34	6		45	50			0 7 2	
460	"	Do.	1	3	2	33	9		44				0 6 11½	
461	196.7	François Racette	. 2	6 2		34			95				0 15 0½	
462	197	Elzéar Landry	1	8	13½	32	8		61	40			0 9 6	
463	198	François Perrault	1	8	13½	32	5		60	90			0 9 6	
464	"	Louis Rivet, fils		7	9	32			24				0 3 9½	
465	"	Do.	2	2	9	32	5		73	12	162		0 11 6¾	
466	199	Joseph Laperche	1			32	5		32	50			0 5 1¾	
467	"	Do.	2			32	5		65				0 10 3½	
468	200	Jean Bte. Landry, père	2	2	9	32	5		73	8			0 11 4¾	
469	"	Jean Bte. Landry		7	9	32			24				0 3 9½	
470	201.2	Elzéar Landry	2	9		35			105				0 16 7½	
471	202.3	Nazaire Turcot	3	2		40			128				1 0 3	
472	203	Jean Bte. Landry	4			40			160				1 5 4	
473	204.5	Nazaire Turcot	4		6	36	6		148	80			1 2 11½	

No. de référence.	No. du Terrier.	NOMS DES CENSITAIRES.	ÉTENDUE DE LA CONCESSION OU DU TERRAIN POSSÉDÉ — FRONT. Arpents.	Perches.	Pieds.	PROFONDEUR Arpents.	Perches.	Pieds.	SUPERFICIE. Arpents.	Perches.	Pieds.	Emplacements ou Lots à bâtir, ou pour d'autres fins que pour des fins agricoles — VALEUR. £	s.	d.	Montant de Rente £	s.	d.
		Paroisse de L'Assomption. Rivière de L'Assomption, côté sud.—(Suite.)															
474	205	Jean Bte. Landry							44	36					0	6	11
475	"	Louis Bourg, (*pointe*)	2	7		38	7	9	105						1	0	7
									67	50							
476	206	Joseph Partenais	3			44			132						1	0	11
477	207	Elzéar Landry	3			42	2	9	126	75					0	19	11
478	207.8	Do.	2			42			84						0	13	
479	208	Bénoni Payette, fils de Louis	2	7	9	48	5		133						1	1	
480	209	Joseph Chaput	2	6	9	43			119	50					0	18	1
			2	6		6											
481	"	Stanislas Christin	2	6	9	8	5		22						0	3	5
482	209.10	Do.	1	5					90						0	14	3
				5		45											
483	210	Elzéar Christin	2	5		45	7	9	114	32	162				0	16	7
484	211	Jean Bte. Tellier, fils de Frs.	3			3	40		120	60	216				0	19	
485	"	Joseph Vaine							1			20	0	0	0	0	0
486	212	Jean Bte. Payette	3	3	11	38			129						1	0	8
487	213	Elzéar Payette	3			37	3		152	50					1	4	0
			4			16	19										
488	214	François Tellier, fils de Frs.	2			39	4		78	80					0	12	4
489	214.15	Do.	2	3		40			92						0	16	3
490	215	Do.		7	9	41	7	9	31						0	4	11
491	216	Ambroise Tellier	2			35			70						0	11	1
492	"	Do. (*pointe*)							20						0	3	2
493	"	Louis Tellier, fils de Frs	1	5		44			84	90					0	13	1
			2	7		7											
494	217	Do.	1	7		55			93	50					0	14	3
495	"	François Tellier, fils de Frs.	2			40			80						0	12	8
496	"	Thomas Perrault	2			14	7	9	29	50					0	4	7
497	218	Médard Tellier	2			59	4		118	40					0	17	11
498	"	Frs. Xav. Tellier, fils de J. Bte.	1			48	5		50	14					0	7	11
				2	12	8	29										
499	"	Léonard Déziel dit Labrèche		2	12	40			10	60					0	1	8
		Rivière de L'Assomption, côté nord.															
500	219	Toussaint Laporte	2	5		50			125						0	17	5
501	"	Do.	2	2	9	32			72						0	11	4
502	"CA	Do.	2	2	9	20			45						0	7	1

No de référence	No du Terrier	NOMS DES CENSITAIRES	ÉTENDUE DE LA CONCESSION OU DU TERRAIN POSSÉDÉ — FRONT — Arpents	Perches	Pieds	PROFONDEUR — Arpents	Perches	Pieds	SUPERFICIE — Arpents	Perches	Pieds	Emplacements ou Lots à bâtir ou pour d'autres fins que pour des fins agricoles — VALEUR. £ s. d.	Montant de la Rente Constituée à être payée par le Censitaire. £ s. d.	Voyez référence au bas.
		Paroisse de L'Assomption. Rivière de L'Assomption, côté nord.—(Suite.)												
505	D	Venant Piché	...	5	...	20	...	...	10	...	...	.....	0 1 7	
504	219.20	Do.	1 .	2 5	9 ...	18 20	... ...		31	25	...	.....	0 5 2½	
505	219	Narcisse Desmarais	1	3	13½	20	...	...	26	...	...	.....	0 4 0½	
506	"	Pierre Perrault	1	...	...	20	...	...	20	...	...	.....	0 3 2	
507	" A B	François Froment, père	1	3	13½	20	...	...	26	...	...	.....	0 4 2	
508	"	Pierre Dufaux	1	...	...	20	...	...	20	...	...	.....	0 3 2	
509	"	Pierre Froment	1	1	4½	20	...	...	22	50	...	.....	0 3 6¼	
510	"	Jean Bte. Langlois	2	5	...	30	...	...	75	...	...	.....	0 11 10½	
511	219.20	Médard Gauthier	1 .	2 5	9 ...	19 20	... ...		31	25	...	.....	0 4 6½	
512	220	Frs. Bole dit Beauséjour	2	2	9	8	...	...	18	...	...	.....	0 2 10¼	
513	D 220.1	Aimé Tellier	1	5	...	20	...	...	30	...	...	.....	0 4 9	
514	C 220	Do.	1	5	...	20	...	...	30	...	...	.....	0 4 9	
515	D 220.1	Do.	1	5	...	20	...	...	30	...	...	.....	0 4 9	
516	C 220	Do.	1	5	...	20	...	...	30	...	...	.....	0 4 9	
517	221	Louis Tellier, fils de Frs	1	...	...	30	...	...	30	...	...	.....	0 4 9	
518	"	Do.	1	...	...	30	...	...	30	...	...	.....	0 4 9	
519	"	Pierre Turcot	2	...	...	10	...	...	20	...	...	.....	0 3 2	
520	222	Do.	3 1	... ...	... ...	28 2	3 ...		86	90	...	.....	0 13 5	
521	"	Jean Bte. Turcot	2 1	... ...	... ...	30 28	... ...		88	...	...	.....	0 13 11	
522	223	Médard Gauthier	2	...	...	45	...	...	90	...	...	.....	0 11 3	
523	"	———	2	...	...	15	...	...	30	...	...	.....	0 4 9	
524	"	Médard Guilbault	1	...	...	60	...	...	60	...	...	.....	0 9 6	
525	224	Do.	1	...	...	60	...	...	60	...	...	.....	0 9 6	
526	"	Joseph Guyard	2	...	...	52	...	...	104	...	...	.....	0 16 5½	
527	"	Modeste Vaine	...	...	...	...	...	...	[illegible]	...	...	15 0 0	0 0 5¼	
528	225	Pierre Guilbault	3	...	...	20	...	...	60	...	...	.....	0 9 6	
529	"	Do.	3	...	...	24	...	...	72	...	...	.....	0 11 4	
530	226	Do.	3	...	...	40	...	...	120	...	...	.....	0 19 0	
531	"	Elzéar Christin	...	...	...	...	...	...	6	...	...	.....	0 1 1¼	
532	227	Pierre Guilbault	2	...	...	40	...	...	80	...	...	.....	0 12 8	
533	"	Joseph Partenais	1	...	...	40	...	...	27	...	...	.....	0 4 3¼	
534	228	J. Bte. Landry, fils de J. Bte.	3	...	...	40	...	...	120	...	...	.....	0 19 0	
535	229	Charles Moreau	1	5	...	42	...	...	63	...	...	.....	0 9 9	

No. de référence.	No. du Terrier.	NOMS DES CENSITAIRES.	Étendue de la concession ou du terrain possédé — Front. Arpents.	Perches.	Pieds.	Profondeur. Arpents.	Perches.	Pieds.	Superficie. Arpents.	Perches.	Pieds.	Emplacements ou Lots à bâtir, ou pour d'autres fins que pour des fins agricoles. Valeur. £	s.	d.	M[illegible] £	s.	d.
		***Paroisse de L'Assomption. Rivière de L'Assomption. côté nord.*—(Suite.)**															
536	229, 230	J. Bte. Landry, fils de J. Bte.	3	...	...	40	...	...	120	...	...	......			0	1	[illegible]
537	230	Charles Moreau	1	5	...	30	...	...	45	...	...	......			0	7	[illegible]
538	"	Jean Bte. Landry	...	...	...	...	...	...	15	...	...	......			0	2	4
539	231	François Tellier, fils de Frs.	...	2	13½	7	...	...	2	...	...	......			0	[illegible]	[illegible]
540	"	Do.	2	...	...	7	...	...	11	...	...	......			0	2	2
541	230, 1, 2	Louis Tellier, fils de Frs.	...	...	...	...	...	...	20	...	...	......			0	3	2
542	231	Jean Bte. Landry	1	5	...	29	...	...	43	50	...	......			0	6	5
543	"	Médard Brouillet	1	5	...	8	...	...	12	...	...	......			0	1	10
544	"	Do.	1	1	4½	37	...	...	41	75	...	......			0	6	4
545	"	Do.	...	3	13½	37	...	...	11	...	...	......			0	2	2
546	232	Philippe de Néri Thouïn	1 1	... 5	... ...	17 16	... ...		41	...	...	......			0	6	4
547	"	Médard Brouillet	1	5	...	2	...	...	3	...	...	......			0	0	5
548	"	Prudent Jobin	3 2	... 5	... ...	4 32	... ...		60	...	...	......			0	9	6
549	"	Do.	...	...	...	...	...	...	8	50	...	......			0	1	4
550	233	Nicaise Marsolais	3	...	...	3	...	...	9	...	...	......			0	1	5
551	"	Frs. Xav. Codère	...	...	...	...	...	...	1	...	...	3	0	0	0	0	0
552	"	Philippe de Néri Thouïn	2	...	...	19	5	...	39	...	...	......			0	6	2
553	"	Médard Chaput	1 3	... ...	... ...	20 16	... ...		68	...	...	......			0	10	9
554	"	François Tellier, fils de Frs.	3	...	...	4	...	...	12	...	...	......			0	1	10
555	"	Laurent Renaud Blanchard	2	5	...	6	...	...	15	...	...	.....			0	2	4
556	234	Do.	1	7	9	5	...	...	87	50	...	......			0	13	8
557	"	Do.	1	7	9	50	...	...	87	50	...	......			0	13	9
558	235	Prudent Jobin	1	7	9	50	...	...	87	50	...	......			0	13	10
559	"	Frs. Ayette, fils de Pascal	1	7	9	50	...	...	87	50	...	......			0	13	10
560	236	Prudent Jobin	...	5	...	15	...	...	22	50	...	......			0	3	6
561	"	Joseph Devaux	1 1	... 5	... ...	30 15	... ...		52	50	...	......			0	8	3
562	D C 236	Do.	2 1	... 5	... ...	30 15	... ...		82	50	...	......			0	12	11
563	"	Urgèle Telmas	...	5	...	45	...	...	22	50	...	......			0	3	5
564	237	Do.	1 2	... ...	... ...	20 2	... ...		70	...	...	......			0	11	1
565	"	Do.	...	5	...	56	...	...	28	...	...	......			0	4	5

Numéro Terrier	NOMS DES CENSITAIRES.	ÉTENDUE DE LA CONCESSION OU DU TERRAIN POSSÉDÉ — FRONT. Arpents.	Perches.	Pieds.	PROFONDEUR. Arpents.	Perches.	Pieds.	SUPERFICIE. Arpents.	Perches.	Pieds.	Emplacements ou Lots à bâtir, ou pour d'autres fins que pour des fins agricoles. VALEUR. £ s. d.	Montant de la Rente Constituée à être payée par le Censitaire. £ s. d.	Voyez le renvoi au bas.
	Paroisse de L'Assomption. Rivière de L'Assomption, côté nord.—(Suite.)												
236	François Tellier, fils de Frs.		7	9	56			42				0 6 7¾	
"	Do.		7	9	56			12				0 6 7¼	
238	Do.	1	5		56			84				0 13 3½	
"	Narcisse Laporte	1	5		56			84				0 13 3½	
239	Charles Perrault				56			168				1 6 2¼	
240	Léon Beaux		3		24			72				0 11 4¼	
"	Urgel [illegible]		3		32			96				0 17 9¾	
241	Joseph [illegible]ndemin		3		31			93				0 14 7¾	
"	Jean Bte. Foisy		3		25			75				0 11 10¼	
242	Stanislas Gauthier		3		30			90				0 14 3	
"	Bénoni Brien		3		27			81				0 12 10	
243	Do.		3		30			90				0 14 3	
"	Toussaint Turcot		1	5	25	5		38				0 6 0¼	
"	Jean Bte. Tellier		1	5	25	5		38				0 6 0¼	
244	Bénoni et Joseph Brien		3		24			72				0 11 4¾	
"	Do.				2			6				0 0 11¼	
"	Alexis Gourre		2		30			60				0 9 6	
"	Do.		1		26			26				0 4 1¼	
"	François Gourre							3			20 0 0	0 0 5¾	
"	Antoine Quesnel							1			5 0 0	0 0 0¼	
"	Louis Raymond Brien		1		6			6				0 0 11¼	
245	Do.		3		35			105				0 16 7½	
"	Bénoni et Joseph Brien		1	5	29			43	50			0 6 11	
"	Joseph Martin dit Barnabé		1	5	29			43	50			0 6 9	
246	Do.		3		29			87				0 13 9½	
"	Pierre Laporte		3		35			105				0 16 7½	
247	Pierre Brien		1		29			30				0 4 9	
					30								
"	Do.		2		35			70				0 11 1	
"	André Racette		2		29			58				0 0 2¼	
"	Bazile Brien		1	5	30			15				0 2 4½	
"	Louis Chevaudier		1	5	30			15				0 2 4½	
248	Jérémie Chevalier							2			10 0 0	0 0 3¾	

No. de référence.	No. du Terrier.	NOMS DES CENSITAIRES.	ÉTENDUE DE LA CONCESSION OU DU TERRAIN POSSÉDÉ. FRONT. Arpents	Perches	Pieds.	PROFONDEUR. Arpents	Perches	Pieds.	SUPERFICIE. Arpents.	Perches.	Pieds.	Emplacements ou Lots à bâtir, ou pour d'autres fins que pour des fins agricoles. VALEUR. £	s.	d.	Montant de la Rente Constituée à être payé par le Censitaire. £	s.	d.
		Paroisse de L'Assomption. Ruisseau du St. Esprit et Grande Ligne.															
598	248	Joseph Corry							56							8	
599	"	François Majeau							41	60						6	
600	249	Joseph Miraud	1			20			20							3	
601	"	Do.							60							7	11
602	"	Bazile Brien	1			20			20							3	
603	250	Joseph Miraud	4			28			11							17	8
		Village de L'Assomption.															
604	1	Isaie Ritchot (*commué*)			62½			244				100	0	0			
605	2	Etienne Longpré			62½			244				100	0	0	0	0	
606	3	Veuve Antoine Peltier			41	1/2						125	0	0	0	0	0½
607	4	Charles Dugas			49	1/2						100	0	0	0	0	0½
608	5	Joseph Debusset			99	1/2						130	0	0	0	0	0½
609	6	Agapit Chaput			62½	1/2						125	0	0	0	0	0½
610	7	Amable Jetté			60	1/2						275	0	0	0	0	0½
611	8	Joseph Devaux			40	1/2						250	0	0	0	0	0½
612	19	Do.			140	1/2									0	0	0½
613	10	Joseph Edouard Beaupré			60			60				175	0	0	0	0	0½
614	" A	Do.										300	0	0	0	0	0½
615	" B	Olivier Harbour			56			94				50	0	0	0	0	0½
616	" C	Maxime Longpré			56			94				50	0	0	0	0	0½
617	" D	Joseph Chevalier			60			70				35	0	0	0	0	0½
618	" E	Nérée Prudhomme			56			94				60	0	0	0	0	0½
619	" F	Antoine Rivet			56			94				60	0	0	0	0	0½
620	" G	Joseph Beauchamp			56			94				20	0	0	0	0	0½
621	" H	Edouard Beaupré			56			94				5	0	0			
622	" J	Do.			56			94				5	0	0			
623	" K	Antoine Ledoux			56			91				5	0	0	0	0	0½
624	" L	Edouard Beaupré			47			93				5	0	0			
625	" M	Do.			47			149				5	0	0			
626	" N	Olivier Harbour			50			25				5	0	0	0	0	0½
627	" O	Cyriac Chaput			70			76				80	0	0	0	0	0½
628	" P	Andrew Corry			39			76				70	0	0	0	0	0½
629	" Q	Jean Bte. Lortie			39			76				5	0	0	0	0	0½
630	" R	Camille Archambault			76			78				66	0	0	0	0	0½
631	" S	Do.			79			78							0	0	0½

No. de référence	No. du Terrier.	NOMS DES CENSITAIRES.	ÉTENDUE DE LA CONCESSION OU DU TERRAIN POSSÉDÉ. FRONT. Arpents	Perches	Pieds.	PROFONDEUR Arpents	Perches	Pieds.	SUPERFICIE. Arpents	Perches	Pieds.	Emplacements ou Lots à bâtir, ou pour d'autres fins que pour des fins agricoles. VALEUR. £ s. d.	Montant de la Rente Constituée à être payée par le Censitaire. £ s. d.	Voyez référence au titre.
		Paroisse de L'Assomption. Village de L'Assomption.— (Suite.)												
632	10 T	Agapit Chaput	.....		80	.....		76	.....		.....	70 0 0	0 0 0¼	
633	11	Zéphirin Archambault	.....		120	.....		145	.....		.....	325 0 0	0 0 0¼	
634	12	François Forest	.....		38	.....		120	.....		.....	250 0 0	0 0 0¼	
635 636	" A	Joseph Edouard Beaupré	.....		30 50	.....		68 68	.....		.....	10 0 0	0 0 0¼	
637	13	Jean Bte. Christin	.....		54	.....		190	.....		.....	150 0 0	0 0 0¼	
638	14	Narcisse Galarneau	.....		54	.....		190	.....		.....	300 0 0	0 0 0¼	
639	15	Charles Galarneau	.....		65	.....		190	.....		.....	300 0 0	0 0 0¼	
640	16	Agapit Chaput	.....		60	.....		190	.....		.....	350 0 0	0 0 0¼	
641	17	Camille Archambault	.....		70	.....		190	.....		.....	325 0 0	0 0 0¼	
642	18	Agapit Chabonneau	.....		.....	.....		.....	½		.....	.....	0 0 0¼	
643	"	Urgèle Archambault	.....		80	.....		275	.....		.....	250 0 0	0 0 0¼	
644	19	Do.	.....		110	.....		200	.....		.....	1150 0 0	0 0 0¼	
645	20	Do.	.....		108	.....		100	.....		.....	20 0 0	0 0 0¼	
646	21	Antoine Ledoux, fils	.....		.....	.....		30½	.....		.....	80 0 0	0 0 0¼	
647	22	Jean Bte. Magnan	.....		.....	.....		70	.....		.....	90 0 0	0 0 0¼	
648	23	Urgèle Archambault	.....		108	.....		150	.....		.....	100 0 0	0 0 0¼	
649	24	Joseph Robichaud	.....		25 60	.....		45 50	.....		.....	185 0 0	0 0 0¼	
650	" A	Pierre Mercier	.....		35	.....		96	.....		.....	125 0 0	0 0 0¼	
651	25	Joseph Peltier	.....		25	.....		43	.....		.....	150 0 0	0 0 0¼	
652	26	Etienne Brien	.....		36	.....		50	.....		.....	75 0 0	0 0 0¼	
653	27	Joseph Peltier, fils	.....		50	.....		50	.....		.....	60 0 0	0 0 0¼	
654	28	James Wright	.....		55	.....		125	.....		.....	275 0 0	0 0 0¼	
655	29	Amable Archambault	.....		65	.....		125	.....		.....	250 0 0	0 0 0¼	
656	30	Benjamin Duhamel	.....		57	.....		100	.....		.....	85 0 0	0 0 0¼	
657	31	La Fabrique de L'Assomption	.....		25	.....		44	.....		.....	.....	0 0 0¼	
658	32	Eugène Archambault	.....		90	.....		100	.....		.....	325 0 0	0 0 0¼	
659	33	Dame N. Chevalier	.....		55	.....		200	.....		.....	200 0 0	0 0 1	
660	34	Adolphe Chalifoux	.....		50	.....		190	.....		.....	125 0 0	0 0 0½	
661	35	Zéphirin Archambault	.....		60	.....		90	.....		.....	170 0 0	0 0 0¼	
662	36	Adolphe Vaillant	.....		86	.....		175	.....		.....	175 0 0	0 0 0¼	
663	37	Joseph Papin	.....		.....	.....		109	.....		.....	500 0 0	0 0 0¼	
664	" A	Dr. Guillaume Belin (*commué*)	.....		57	.....		59	.....		.....	175 0 0	.....	
665	38	Joseph Peltier	.....		.....	.....		60	.....		.....	150 0 0	0 0 0¼	

No. de référence.	No. du Terrier.	NOMS DES CENSITAIRES.	ÉTENDUE DE LA CONCESSION OU DU TERRAIN POSSÉDÉ — FRONT Arpents	FRONT Perches	PROFONDEUR. Pieds	PROFONDEUR. Arpents	PROFONDEUR. Perches	PROFONDEUR. Pieds	SUPERFICIE. Arpents	SUPERFICIE. Perches	SUPERFICIE. Pieds	Emplacements ou Lots à bâtir, ou pour d'autres fins que pour des fins agricoles — VALEUR. £	s.	d.	Montant de la Commutation de la Cense. £	s.	d.
		Paroisse de L'Assomption. Village de L'Assomption.— (Suite.)															
666	39	Actionnaires du Pont Roberval			60							100	0	0	0	0	8
667	40	Joseph Peltier, fils			60			60				250	0	0	0	0	1
668	41	Pierre Gariépy			60			60				100	0	0	0	0	6
669	42	La Fabrique de L'Assomption			120			120				.....			0	0	0
670	43	Jos. et Eugène Archambault						51				350	0	0	0	0	0
671	44	François Ethier						41				80	0	0	0	1	8
672	45	Cyrille Chaput			41			80				300	0	0	0	0	0
673	46	Urgèle Archambault			51			80				125	0	0	0	0	4
674	47	La Fabrique de L'Assomption			305			360				.....			0	0	0
675	48	Do.			305			360				.....			0	0	4
676	49.50	Les Seigneurs							2			.....			0	0	0
677	50	Léonard Babineau		9	220							175	0	0	0	1	1½
				7	243												
678	51.55	Joseph Guilbault									5230	100	0	0	0	10	11
679	52	Moses Hart			48			108				40	0	0	0	3	0
680	53	Cyriac Chaput			42			109							0	2	8
681	54	Benjamin et Frs. Cormier		93	106							300	0	0	0	8	0
682	56			45	90												
683	57	Joseph Zebed Cazeneuve			40			90				225	0	0	0	2	1
684	58	Do.		40	90							75	0	0	0	3	11
				35	90												
685	59	Denis Lesage									2201	160	0	0	0	4	9
686	60	Louis Baudouin		26	90							80	0	0	0	3	7½
				43	90												
687	61	Michel Perrault		45	180							75	0	0	0	1	7½
688	62	Nicaise Marsolais		45	180							150	0	0	0	4	8
689	63	Dlles. H. de Tonnancour		45	90							75	0	0	0	2	3
690	64	Jean Bte. Forest		135	90							325	0	0	0	7	0
691	65	Les Sœurs de la Congrégation		80	185							.....			0	8	7
692	66	Doct. Dorion		90	190							325	0	0	0	9	11
693	67	Amable Archambault		70	219							1400	0	0	0	9	11
694	68	Edouard Beaupré									1141	800	0	0	0	10	11
695	69	Amable Archambault									1332	100	0	0	0	2	9
696	70	Eugène Archambault		24	60							80	0	0	0	0	10
697	71	Joseph Edouard Beaupré									123	80	0	0	0	2	7
698	72	Pierre Lévesque		40	102							225	0	0	0	2	4½
699	73	Frs. Xav. Brouillet		40	102							200	0	0	0	2	4½

No. de Référence.	No. du Terrier.	NOMS DES CENSITAIRES.	ÉTENDUE DE LA CONCESSION OU DU TERRAIN POSSÉDÉ. FRONT. Arpents	Perches	Pieds.	PROFONDEUR. Arpents	Perches.	Pieds.	SUPERFICIE. Arpents.	Perches	Pieds.	Emplacements ou Lots à bâtir, ou pour d'autres fins que pour des fins agricoles. VALEUR. £ s. d.	Montant de la Rente Constituée à être payée lors le Cens'aire. £ s. d.	Voyez référence au bas.
		Paroisse de L'Assomption, Village de L'Assomption.—(Suite.)												
700	74	Doct. Séraphin Viger									300	200 0 0	0 6 3	
701	75	Pierre Martel			45			132				200 0 0	0 3 5¼	
702	76	Urgèle Marsan			53			225				350 0 0	0 6 11	
703	77	Louis Archambault									731	700 0 0	0 15 2½	
704	78	Fabien Renaud Blanchard									267	150 0 0	0 5 7	
705	79	Pierre Gariépy			40			66				45 0 0	0 1 6¼	
706	80	Jos. Edouard Beaupré			90			110				200 0 0	0 5 8	
707	81 A	Jean Bte. Pelletier			30			55				50 0 0	0 0 11½	
708	81	Joseph Tellier			55			60				150 0 0	0 1 10½	
709	82	Pascal Galarneau			55			99				75 0 0	0 2 10½	
710	83	Pierre Gariépy			110			180				225 0 0	0 11 7	
711	84	Damase Dorval			65			90				225 0 0	0 3 5	
712	A	Do.			15			110				.....	0 2 4¼	
713	85	Pierre Gariépy			110			90				70 0 0	0 5 9	
714	86	Nicaise Marsolais			58½			116				80 0 0	0 4 10½	
715	87	I. D. Thérien			58½			116				125 0 0	0 4 11½	
716	88	Pierre Gariépy			73			117				50 0 0	0 4 10	
717	89	Nicaise Marsolais			45			90				12 0 0	0 2 4¼	
718	90	François Contant			15			90				40 0 0	0 2 4¼	
719	91	Bazile Papin			36			90				150 0 0	0 1 10½	
720	92	Pierre Gariépy									475	100 0 0	0 8 0¼	
721	93	Louis G. Normandeau			32			90				125 0 0	0 1 8	
722	94	Augustin Vézina			43			90				100 0 0	0 2 3	
723	95	Edouard Robichaud			34			90				120 0 0	0 1 9¼	
724	96	Théophile Ethier			90			110				75 0 0	0 5 9	
725	97	Edouard Richard			90			110				75 0 0	0 5 9	
726	98 B	Joseph Robichaud			33			110				25 0 0	0 5 9	
727	" A	Moïse Durand			33			90				30 0 0	0 1 9	
728	" C	Cyriac Chaput			33			90				60 0 0	0 1 9	
729	99	Pierre Lévesque			30			90				25 0 0	0 1 7	
730	100	—— Durand			30			90				25 0 0	0 1 7	
731	101	Pierre Lévesque			60			90				20 0 0	0 3 1¼	
732	102	David Boudreau			30			180				30 0 0	0 3 1¼	
733	"A	Do.			30			180				.....	0 3 1¼	
734	103	Succession Thomas Graves			98			90				30 0 0	0 5 1¼	
735	104	Jos. A. Médéric Robichaud			45			90				.....	0 2 4	

No. de référence.	No. du Terrier.	NOMS DES CENSITAIRES.	ÉTENDUE DE LA CONCESSION OU DU TERRAIN POSSÉDÉ. FRONT. Arpents.	Perches.	Pieds.	PROFONDEUR. Arpents.	Perches.	Pieds.	SUPERFICIE. Arpents.	Perches.	Pieds.	Emplacements ou Lots à bâtir, ou pour d'autres fins que pour des fins agricoles. VALEUR. £ s. d.	Montant de Rente Constituée à être payé par le Censitaire £ s. d.	
		Paroisse de L'Assomption Village de L'Assomption.— (Suite.)												
736	104 A	Jos. A. Médéric Robichaud			45			90				20 0 0	0 2 4	772
737	105	Joseph Robichaud									160⅗	25 0 0	0 3 [illegible]	773
738	106	Frs. Xav. Larivière									135 1	10 0 0	0 1 [illegible]	774
739	"	Charles Picard			30			60				30 0 0	0 1 0	775
740	107	Edouard Robichaud			90			90				2 0 0	0 4 [illegible]	776
741	108	La Fabrique de L'Assomption							1			.....	0 18 [illegible]	777
742	109	Joseph Mathurin			90			90				90 0 0	0 1 [illegible]	778
743	" A	Bazile Loyer												779
744	110	Do.			45			90				50 0 0	0 4 [illegible]	780
745	" A	Augustin Gagnon			45			90				60 0 0	0 4 [illegible]	781
746	111	Joseph Drolet			45			180				10 0 0	0 4 8	782
747	112	Dr. Joseph Zébed Cazeneuve			45			180				10 0 0	0 4 8	783
748	113	Charles Chagnon			90			180				45 0 0	0 9 4	784
749	114	Benjamin et Frs. Cormier			90			90				80 0 0	0 4 8	785
750	115	Pierre Vienne			90			90				80 0 0	0 4 8	786
751	116	Edouard Perrault			45			77				25 0 0	0 2 0	787
752	" A	Joachim Ayette dit Malo			45			77				25 0 0	0 2 0	788
753	" B	Edouard Vaillant			78½			90¾				60 0 0	0 4 1	789
754	" C	Félix Miville Dechêne			78			90				50 0 0	0 4 1	790
755	" D	Moïse Lamoureux			[illegible]			90				75 0 0	0 2 0	791
756	" DD	Médéric Contant			78			90				75 0 0	0 2 0	792
757	" E	Albert Piché			78			80				50 0 0	0 3 10	793
758	" F	Isidore Harbour			77¾			90¾				60 0 0	0 4 1	794
759	" G	Fabien Martin dit Barnabé			78½			89¾				75 0 0	0 4 1	795
760	" H	Elisée Muriel			77¾			89¾				60 0 0	0 3 11	796
761	117	Héritiers Jos. Ed. Faribault			180			180				300 0 0	0 18 1	797
762	118	Les Commissaires d'Ecole									267 1	.....	0 5 7	798
763	" A	Dr. Onésime Bruneau									378 1	250 0 0	0 7 1	799
764	119	Marcel Poirier			[illegible]			150				200 0 0	0 8 0	800
765	120	Agapit Charbonneau			47			90				100 0 0	0 2 5	801
766	121	Dr. Onésime Bruneau			43			90				100 0 0	0 2 5	802
767	122	Louis Gonzague Nolin			90			150				200 0 0	0 7 7	803
768	123	Isidore Roy			90			180				225 0 0	0 10 0	804
769	124	J. N. E. Faribault									1785	450 0 0	1 13 10	805
770	125	Dlle. Bédard			45			90				60 0 0	0 2 4	806
771	126	Pierre Mercier			45			90				100 0 0	0 2 4	807

No de référence.	No du Terrier.	NOMS DES CENSITAIRES.	ÉTENDUE DE LA CONCESSION OU DU TERRAIN POSSÉDÉ. FRONT. Arpents	Perches	Pieds.	PROFONDEUR. Arpents	Perches	Pieds.	SUPERFICIE. Arpents	Perches	Pieds.	Emplacements ou Lots à bâtir, ou pour d'autres fins que pour des fins agricoles. VALEUR. £	s.	d.	Montant de la Rente Constituée à être payée par le Censitaire. £	s.	d.	Voyez référence au bas.
		Paroisse de L'Assomption. Village de L'Assomption.— (Suite.)																
772	127	Joseph Normandeau			55			125				125	0	0	0	4	0	
773	128	Etienne Allard			45			158				75	0	0	0	4	1¼	
774	"A	Dlle. Bédard			35			20				16	0	0	0	0	6¼	
775	129	Le Conseil Municipal									1411 toises				1	9	4½	
776	130 A	Etienne Allard			90			90				20	0	0	0	4	8¼	
777	"B	Eugène Archambault			45			90				25	0	0	0	2	4¼	
778	131	Pierre Isaïe Sylvestre			55			90				86	0	0	0	2	4¼	
779	132	Do.			90			90							0	4	8½	
780	133	Fabien Renaud Blanchard			135			180				10	0	0	0	11	0	
781	134	Le Collége de L'Assomption			270			333							2	12	0½	
782	135	Edouard Richard			90			90				15	0	0	0	4	8¼	
783	A	Edouard Desautels			90			90				15	0	0	0	4	8¼	
784	136	Do.			45			190				15	0	0	0	1	11¼	
785	137	Louis Morin			45			190				15	0	0	0	2	4¼	
786	138	Joseph Zébed Cazeneuve			90			180				15	0	0	0	9	4½	
787	A B	Agapit Chaput			55			90				20	0	0	0	2	10½	
788	139	Edouard Richard			40			180				20	0	0	0	4	2	
789	140	Agapit Chaput			50			180				20	0	0	0	5	2½	
790	141	Pierre Dufaux			60			180				40	0	0	0	6	3	
791	"A	Dlle. Esther Marsan			30			180				50	0	0	0	3	1½	
792	142	Benjamin Drolet			90			180				75	0	0	0	9	4½	
793	143	Joseph Drolet			90			180				30	0	0	0	9	4½	
794	144	La Fabrique de L'Assomption			70			180							0	7	3½	
795	145	Charles Bourgeois			90			110				70	0	0	0	5	9	
796	146	François et Joseph Perrault			45			110				10	0	0	0	2	10¼	
797	147	Jean Mongle ou John Monk			45			110				10	0	0	0	2	10½	
798	148	Le Collége de L'Assomption			180			180							0	18	9	
799	149	Do.			180			180							0	18	9	
800	150	Régis Antoine Jourdain			90			180				15	0	0	0	9	4½	
801	151	Le Collége de L'Assomption			90			180							1	5	5½	
802	152	Do.			94			162							0	8	9½	
803	153	Do.			180			166							1	5	11½	
804	"A	Do.			90			166										
805	154	Do.			90			90							0	1	8¼	
806	155	Urgèle Marsan			90			90				10	0	0	0	4	8¼	
807	156	Louis Martel			45			90				40	0	0	0	2	4¼	

No. de référence.	No. du Terrier.	NOMS DES CENSITAIRES.	ÉTENDUE DE LA CONCESSION OU DU TERRAIN POSSÉDÉ. FRONT. Arpents.	Perches.	Pieds.	PROFONDEUR. Arpents.	Perches.	Pieds.	SUPERFICIE. Arpents.	Perches.	Pieds.	Emplacements ou Lots à bâtir, ou pour d'autres fins que pour des fins agricoles. VALEUR. £	s.	d.	Montant de la Rente Constituée à être payée par le Censitaire. £	s.	d.
		Paroisse de L'Assomption. Village de L'Assomption.— (Suite.)																
808	156	Héritiers Narcisse Bousquet		15			90					30	0	0	0	2	6
809	157	Urgèle Marsan		90			90					15	0	0	0	4	6
810	158	Révd. Féréol Dorval		90			292					10	0	0	0	15	0
							285										
811	159	Louis Chavigny									6.94	80	0	0	0	12	11
812	" A	Jean Marie Brouillet, fils			39		139					50	0	0	0	2	
813	160	Joseph Christin			68		79					125	0	0	0	3	9
814	" C	Joseph Racette			22		130					10	0	0	0	1	8
815	161	Succession F. M. Raymond			90		87					50	0	0	0	4	3
816	162 A	Do.									5334	100	0	0	0	11	1
817	" B	Amable Archambault									4171	25	0	0	0	8	6
818	163	Charles Guilbault			90		180					33	0	0	0	9	1
819	164 A	Louis Tessier			45		180					6	0	0	0	1	8
820	" B	Charles Guilbault			45		180					33	0	0	0	1	8
821	165	Do.			90		90					33	0	0	0	4	8
822	" A	Do.			90		221					10	0	0	0	11	3
823	166	Urgèle Marsan			90		311					9	0	0	0	16	5
824	167	Jean Marie Brouillet									667½	50	0	0	0	13	11
825	" A	Do.			39		90					20	0	0	0	2	0
826	168	Dlle. Charbonneau									7851	60	0	0	0	8	10½
827	169	Jos. Edouard Beaupré			180		180					50	0	0	0	18	9
828	170	Do.			180		315					60	0	0	1	13	8
							332										
829	171	Joseph Peltier									15951	50	0	0	1	13	3
830	172	Jos. Edouard Beaupré			180		180					10	0	0	0	18	9
831	173	Do.			180		334					10	0	0	1	15	6
							338										
832	174	Elzéar Archambault			180		354					25	0	0	1	17	8
							370										
833	175	Joseph Peltier			90	2	12					20	0	0	1	7	8
834	176	Joseph Peltier, fils									9523	35	0	0	0	19	10½
835	177	Joseph Guilbault			180		252					25	0	0	1	3	9
836	178	Joseph Peltier, fils			90		391					20	0	0	1	0	4½
837	179	François Sicard			90		180					50	0	0	0	9	1
838	180	Agapit Chaput			90		223					15	0	0	0	12	1½
							252										
839	181	Elzéar Archambault			90		169					6	0	0	0	9	5½
							126										

No. de référence	No. du Terrier.	NOMS DES CENSITAIRES.	ETENDUE DE LA CONCESSION OU DU TERRAIN POSSÉDÉ. FRONT. Arpents.	Perches.	Pieds.	PROFONDEUR. Arpents.	Perches.	Pieds.	SUPERFICIE. Arpents.	Perches	Pieds.	Emplacements ou Lots à bâtir, ou pour d'autres fins que pour des fins agricoles. VALEUR. £ s. d.	Montant de la Rente Constituée à être payée par le Censitaire. £ s. d.	Voyez réference au bas.
		Paroisse de L'Assomption. Village de L'Assomption.— (Suite.)												
840	182	Fabien Renaud Blanchard...		90		169						15 0 0	0 7 2½	
						126								
841	183	Félix Miville.....		90		223						5 0 0	0 11 10½	
						230								
842	184	Joseph Robichaud.....		90		230						10 0 0	0 12 2½	
						229								
843	185	Fabien Renaud Blanchard...		180		222						10 0 0	0 8 5¼	
						40								
844	186	Joseph Robichaud.....		90		239						10 0 0	0 12 8	
						217								
845	187	Do.		90		216						.....	.....	
						239								
846	188	Do.		90		216						15 0 0	1 2 3½	
						185								
847	189	Urgèle Marsan.....		90		155						9 0 0	0 7 5¼	
						129								
848	190	Elzéar Archambault.....	1			1						25 0 0	0 9 4¼	
849	191	Do.							7			50 0 0	0 1 1¼	
850	192	Do.							4			50 0 0	0 0 4	
851	193	Joseph Guilbault.....	1			250						25 0 0	0 0 2	
852	"A	La Fabrique de L'Assomption.							1			.....	0 0 2	
853	193 B, 194	Amable Mercille.....									160	60 0 0	0 4 9½	
854	195	La Fabrique de L'Assomption.		45		180						25 0 0	0 2 4¼	
855	"A	André Prudhomme.....		90		180						50 0 0	0 4 8	
856	"B	Louis Solomon Boulard.....		45		180						25 0 0	0 2 4	
857	196	T. M. Gariépy.....		45		180						10 0 0	0 2 4¼	
858	197	Jean Bte. Layer.....		45		180						50 0 0	0 4 8½	
859	198	Joseph Robichaud.....							¼			10 0 0	0 2 1	
860	199	Do.							¼			15 0 0	0 4 8	
861	200	François Gauthier.....									217	20 0 0	0 2 6¾	
862	201	Le Collége de L'Assomption..									167	.....	0 1 8	
		Paroisse de L'Epiphanie. Côte de L'Achigan.												
863	158	Sifroy Gosselin, fils de Frs...	3			21	5		64	50		.....	0 10 1½	
864	"	Do. (*pointe*)..							5					
865	159	George Gosselin.....	3			21	5		64	50		.....	0 10 9	
866	"	Do. (*pointe*).....							5					

No. de référence.	No. du Terrier.	NOMS DES CENSITAIRES.	ÉTENDUE DE LA CONCESSION OU DU TERRAIN POSSÉDÉ. FRONT. Arpents.	Perches.	Pieds.	PROFONDEUR. Arpents.	Perches.	Pieds.	SUPERFICIE. Arpents.	Perches.	Pieds.	Emplacements ou Lots à bâtir, ou pour d'autres fins que pour des fins agricoles. VALEUR. £ s. d.	Montant de la Rente Constituée à être payée par le Censitaire. £ s. d.
		Paroisse de L'Epiphanie. Côte de L'Achigan.—(Suite.)											
867	160	Isaie Ritchot, fils, (*commué*)..							7	66		.....	.....
868	"	Do. do. ..							38	33		.....	.....
869	"	Jean Bte. Hénault, do. ..							½			10 0 0	.....
870	161	Do. do. ..							25			.....	.....
871	"	Séraphin Leblanc, do. ..				200			168			100 0 0	.....
872	"	Arsène Piquette.....				68			84			37 0 0	0 3
873	162	Frs. X. Chevalier.....	1	3		67			85			.....	0 13 5
874	"	Do.	1	6		67			106			.....	0 16
875	"	Alexis Durand Chavigny....							¼			45 0 0	0 0
876	"	Séraphin Leblanc, (*commué*)..							18			.....	.....
877	"	Genest Chamberlan.....							⅓			25 0 0	0 0
878	"	Séraphin Leblanc, (*commué*)..							1			45 0 0	.....
879	"	Adolphe Lapierre.....							¼			45 0 0	0 0
880	"	Adolphe Baudouin.....							½			50 0 0	0 0
881	"	Alexandre Riopel.....							¼			16 0 0	0 0
882	"	Les Commissaires d'Ecole...							1			.....	0 0
883	"	Isaac Renaud.....							¼			50 0 0	0 0
884	163	Séraphin Leblanc, (*commué*)..	½			4						250 0 0	.....
885	"	Edouard Leblanc, do. ..							¼			200 0 0	.....
886	"	Séraphin Leblanc, do. ..	1	5		3			4	50		.....	.....
887	"	Médéric Leblanc, do. ..							½			60 0 0	.....
888	"	Séraphin Leblanc, do. ..			90			180				45 0 0	.....
889	"	Alexis Durand.....							½			30 0 0	0 0
890	"	Jean Bte. Hénault, (*commué*).						30				5 0 0	.....
891	"	Joseph Prudhomme.....							1			80 0 0	0 0
892	"	Séraphin Leblanc, (*commué*)..	3			63			183			.....	.....
893	"	La Fabrique de L'Epiphanie..							6			.....	.....
894	164	Arsène Piquette.....	1	5		65			97	50		.....	0 15 9
895	"	Olympe Piquette.....	1	5		65			97	50		.....	0 15 9
896	165 c / 166 c	Pierre Charpentier.....							173			.....	1 7 4
897	165 D	Do.	3			24			72			.....	0 11 4
898	" C	Do.	2 / 1			35 / 15			85			.....	0 13 5
899	166 D	Calixte Archambault.....	3			24			72			.....	0 11 4
900	167 C	Do.	3	2		23			72			.....	0 11 4

No. de référence	No. du Terrier.	NOMS DES CENSITAIRES.	ÉTENDUE DE LA CONCESSION OU DU TERRAIN POSSÉDÉ — FRONT. Arpents.	Perches.	Pieds.	PROFONDEUR. Arpents.	Perches.	Pieds.	SUPERFICIE. Arpents.	Perches.	Pieds.	Emplacements ou Lots à bâtir, ou pour d'autres fins que pour des fins agricoles — VALEUR. £ s. d.	Montant de la Rente Constituée à être payée par le Censitaire. £ s. d.	Voyez référence au bas.
		Paroisse de L'Epiphanie. Côte de L'Achigan.—(Suite.)												
901	167	Isaac Ritchot, (*commué*)							96					
902	168	Jonas Charpentier	3			25			75				0 11 10½	
903	"	Louis Charpentier	3			23	2		69	60			0 11 1	
904	169	Do.							80				0 12 8	
905	"	Nicolas Riopel							93				0 14 8½	
906	"	John Dalrymple							13				0 2 0½	
907	"	Isaïe Ritchot, (*commué*)							59					
908	170 D	Laurt. Archambault							100	33			0 5 10	
909	" C	Do.	3			6			18				0 2 10½	
910	" C	Jean Bte. Archambault	3			26	5		79	50			0 13 4¼	
911	171 C	Jean Bte. Archambault							100				0 15 10	
912	" D C	Do.							113				0 17 8¾	
913	171 C. 1, 2	John Dalrymple							88				0 13 11	
914	171	Robert Dalrymple, (*commué*)										250 0 0		
915	172, 3	Régis Contant							1.8	99			0 19 11½	
916	"	Pierre Contant							50	50			0 7 11	
917	172	Edouard Contant							5			10 0 0	0 0 9½	
918	173	François Contant							3½			15 0 0	0 0 5¼	
919	"	Louis Rivet							¼			28 0 0	0 0 0¼	
920	174	Charles Renaud							99				0 15 8¾	
921	"	Jules Royal	½			2						8 0 0	0 0 0¼	
922	"	Jean Bte. Racette							41	64			0 6 6¼	
923	"	Do.			24			90				5 0 0	0 0 1	
924	175	Isaïe Riopel											0 12 11½	
925	176	Fulgence Riopel	1			26			101				0 16 7½	
926	177	Adolphe Chalifoux	2	5	9	25			64				0 10 1½	
927	"	Jean Bte. Hénault, (*commué*)						18				3 0 0		
928	"	Veuve Jean Bte. Baugrette							72				0 11 4¾	
929	178	Veuve Sulpice Chaput							74	61			0 11 10¼	
		Ruisseau du St. Esprit et Grande Ligne.												
930	251	Joseph Forest, (*pointe*)							48				0 7 7	
931	"	Daniel Picotte							6				0 0 11¼	
932	"	Pierre Contant							54				0 8 5¼	

No de référence.	No du Terrier.	NOMS DES CENSITAIRES.	ETENDUE DE LA CONCESSION OU DU TERRAIN POSSÉDÉ — FRONT. Arpents.	Perches.	Pieds.	PROFONDEUR. Arpents.	Perches.	Pieds.	SUPERFICIE. Arpents.	Perches.	Pieds.	Emplacements ou Lots à bâtir, ou pour d'autres fins que pour des fins agricoles. VALEUR. £ s. d.	£
		[illegible]sse de L'Epiphanie. [illegible]sseau du St. Esprit et Grande Ligne.—(Suite.)											
933	251.2	Félix Renaud							69			.....	0 1[illegible]
934	252	Do.	1			35			50			.....	0 7 1[illegible]
				5		30							
935	"	Louis Joseph Renaud		5		30			15			.....	0 2
936	"	Médard Bleau							2½			10 0 0	0 0
937	252.3	Veuve Joseph Bleau							18			.....	0 2 1[illegible]
938	253	Do.							6	50		.....	0 1 2
939	"	Louis Joseph Renaud	2	6	12	30			91			.....	0 11 1[illegible]
940	"	Do.		3	6	30			10			.....	0 1 7
941	254	Joseph Forest, fils de Paul	1	5		36			51			.....	0 8 [illegible]
942	"	Paul Forest, fils de Frs	1	5		36			51			.....	0 8 [illegible]
943	"	Jean Bte. Hénault							3			8 0 0	0 0 0[illegible]
944	"	Fabien Lacroix, (*commué*)							12			.....	.....
945	255	Fabien Lacroix	3			30	3	6	109			.....	0 17 7
946	"	Jean Bte. Hénault, (*commué*)							2			15 0 0	.....
947	256	Antoine Contant	2			34	5		69			.....	0 19 11
948	"	Joseph Contant							1½			6 0 0	0 0 [illegible]
949	256.7	Médard Bourg	2			37	5		75			...	0 11 10
950	257	Joseph O. Magnan	2			34			68			.....	[illegible]
951	"	Léon Magnan							4			15 0 0	0
952	258	Pierre Lasnier dit Catineau	3			31			93			.....	0 11 [illegible]
953	259	Abraham Forest	1	5		33			49			.....	0 7 [illegible]
954	259.60	Robert Dalrymple, (*commué*)							63			.....	.....
955	260	Abraham Forest		7	9	36			27			.....	0 1 3
956	"	Louis Misaël Laporte	2	2	9	40			90			.....	0 11 3
957	261	Joseph Peltier	3			40			120			.....	0 19 0
958	262	Jos. Miraud, fils Frédéric	1			10			10			.....	0 1 7
959	"	Alexis Miraud, père	2			10			50			.....	0 7 11
			1			30							
960	"	Alexis Miraud, [illegible]	2			30	7	9	61	50		.....	0 9 7
961	263	Alexis Miraud, père	2	2	9	40			100			.....	0 11 7½
962	"	Joseph Miraud		7	9	40			30			.....	0 4 9
963	"	Médard Bourg							1	50		.....	0 0 0½
964	264	Do.	1	5		34	8		52	20		.....	0 8 2½
965	"	Do	1	5		34	8		52	20		.....	0 8 2½
966	265	Alexis Sullières	3			39	4		118	20		.....	0 18 10
967	266	Antoine Forest	2			41			82			.....	0 13 1½

No. de Numéro	No. du Terrier.	NOMS DES CENSITAIRES.	ÉTENDUE DE LA CONCESSION OU DU TERRAIN POSSEDÉ. FRONT. Arpents.	Perches.	Pieds.	PROFONDEUR. Arpents.	Perches.	Pieds.	SUPERFICIE. Arpents.	Perches.	Pieds.	Emplacements ou Lots à bâtir, ou pour d'autres fins que pour des fins agricoles. VALEUR. £ s. d.	Montant de Rente Constituée à être payée par le Censitaire. £ s. d.	Vous a reçu ... au lieu.
		Paroisse de L'Epiphanie. Ruisseau du St. Esprit et Grande Ligne.—(Suite.)												
968	266	Norbert Laporte	1			40			40				0 12 8	
969	267	Do.	1			36			36				0 5 6½	
970	"	David Sullières	2			35			70				0 11 1	
971	"	David Poitras							15				0 2 1½	
972	"	Do.	1			3			3				0 0 5¼	
973	268	Do.							2				0 0 3¼	
974	"	Narcisse Ayette dit Malo	2	5		18			45				0 7 1¼	
975	"	Pierre Chevrefils							6				0 0 11¼	
976	"	Michel Emery Codère	1			23	2	9	23				0 3 7¼	
977	"	George Contant	1	5		29			43	50			0 6 10¾	
978	"	Antoine Contant	1	5		29			43	50			0 6 10¾	
979	269	Jean Bte. Hénault, (*commune*)							20					
980	270	Prisque Magnan	1	5		21			32				0 5 0¾	
981	"	Do.	1	5		22			33				0 5 2¾	
982	"	Léon Magnan	1			5			5				0 0 9½	
983	"	Pascal Emery Codère	3			34	8		101	40			0 16 5½	
984	271	Jean Bte. Brien	2	2	9	20			45				0 7 1½	
985	"	Les Seigneurs							15				0 5 0	
986	"	Médard Forest	1			24			24				0 1 8	
987	"	Daniel Picotte	1			26			26				0 4 1¾	
988	"	Do.		5		24			12				0 1 10¾	
989	271.2	François Richard	1			23			23				0 3 7¼	
990	"	John McCulloch	1			23			23				0 3 7¼	
991	"	Pierre Ayette	1			24			24				0 3 9½	
992	272	Veuve Narcisse Ritchot							2			5 0 0	0 0 0¾	
993	"	Edouard Ayette	1	5		22			33				0 4 8¾	
994	"	Pierre Ayette		5		24			12				0 1 7½	
995	"	Joseph Henri							15				0 7 1½	
996	272.3	Edouard Ayette							8				0 1 3	
997	"	Do.	1			22			22				0 3 5¾	
998	"	Pierre Ayette	1			22			22				0 3 5¾	
999	"	Jean Bte. Carpentier							17				0 2 8¼	
1000	273	Pierre Ayette	1			23	6		23	60			0 3 7¾	
1001	"	Joseph Henri	1	5		16			24				0 3 11½	
1002	"	Frs. Xav. Archambault	2			23			46				0 7 5¼	
1003	"	Calixte Archambault							15				0 2 4½	

No. de référence.	No. du Terrier.	NOMS DES CENSITAIRES.	ÉTENDUE DE LA CONCESSION OU DU TERRAIN POSSÉDÉ — FRONT — Arpents	Perches	Pieds	PROFONDEUR — Arpents	Perches	Pieds	SUPERFICIE — Arpents	Perches	Pieds	Emplacements ou Lots à bâtir, ou pour d'autres fins que pour les fins agricoles. VALEUR £ s. d.	[illegible] £ s.
		Paroisse de L'Epiphanie. Ruisseau St. George.											
1004	288	François Chevaudier	1	5		24			36				0 [illegible]
1005	"	Urgèle Ritchot	1 .	1 3	4½ 13½	24 24			36				0 5 [illegible]
1006	288.9	Norbert Laporte	1			24			24				0 3 [illegible]
1007	289	Modeste Ayette		7	9	26	6		19	50			0 [illegible]
1008	"	Médard Laviolette							25				0 [illegible]
1009	"	Fabien Lacroix	1	5		31	2		17				0 [illegible]
1010	"	Cléophas Dupuis							12				0 1 [illegible]
1011	290	Régis Contant		7	9	33			24	75			0 [illegible]
1012	"	John McCulloch		7	9	8			6				0 0 11
1013	"	Pierre Contant		7	9	26			19				0 3 0
1014	"	François Magneran		7	9	8			6				0 0 11
1015	"	Do.		7	9	8			6				0 0 11
1016	"	Charles Renaud							16				0 2 6
1017	"	Felix Renaud							16				0 2 [illegible]
1018	"	Michel Emery Codere							32				0 5 0
1019	"	Joseph Desilets dit Mousseau		7	9	8			6				0 0 11
1020	291	Michel Eméry Codère							9				0 1 5
1021	"	Louis Rivet		7	9	8			6				0 0 11½
1022	"	Isaie Riopel	1			16			16				0 2 [illegible]
1023	"	Laurent Archambault	1			16			16				0 2 6
1024	"	Joseph Contant, fils d'Ant.		7	9	37			27				0 4 3½
1025	"	John McCulloch	2			7	5		15				0 2 4½
1026	291.2	Do.	2	2	9	8			18				0 2 10½
1027	292	Joseph Contant, fils d'Ant.	1	5		25			34				0 5 1½
1028	"	Joseph Antoine Laporte	1	5		12			18				0 2 10
1029	"	François Contant		7	9	20			15				0 2 4½
1030	"	Stanislas Mazurette	2	2	9	8			18				0 2 10½
1031	"	Frs. Germain dit Belisle		7	9	8			6				0 0 11½
1032	"	Jean Bte. Racette		7	9	12			9				0 1 5
1033	"	Joseph Henri Codère							4				0 0 7½
1034	293	Frs. Germain dit Belisle	2			8			16				0 2 6½
1035	"	Isaïe Ritchot		5		26			13				0 2 0½
1036	"	Narcisse Ayette							79				0 1 6

No. du Terrier.	NOMS DES CENSITAIRES.	ÉTENDUE DE LA CONCESSION OU DU TERRAIN POSSÉDÉ. FRONT. Arpents	Perches	Pieds	PROFONDEUR. Arpents	Perches	Pieds	SUPERFICIE. Arpents	Perches	Pieds	Emplacements ou Lots à bâtir, ou pour d'autres fins que pour des fins agricoles. VALEUR. £ s. d.	Montant de la Rente Constituée à être payée par le Censitaire. £ s. d.	Voyez réserves au bas.
	Paroisse de Saint Alexis. Ruisseau St. George, côté nord.												
1037 317	Frs. Landry, fils de J. Bte	3			25			75				0 11 10¾	
1038 318	Jean Bte. Beaudry	3	4		24			81				0 13 10	
1039 "	Léon Forest	1	7		24			40				0 6 4	
1040 "	Do.		8	9	24			20				0 3 2	
1041 "	Ambroise Majeau		8	9	24			20				0 3 2	
1042 319	Olivier Leblanc	4	3	1				81				0 12 10	
1043 "	Ignace Aumond							64				0 10 1½	
1044 320	Do.							56				0 9 0½	
1045 "	Louis Dupuis							57	50			0 9 3½	
1046 353	Joseph Racette	3			30			90				0 14 3	
1047 354	Daniel Miraud	3			30			90				0 14 3	
1048 355	Do.	1			30			30				0 4 9	
1049 "	Modeste Guildry	2			30			60				0 9 6	
1050 356	Jean Bte. Coïtoux	3			30			90				0 14 3	
1051 357	Joseph Beaudry, fils	1	5		30			45				0 7 1½	
1052 "	Do.	1	5		30			45				0 7 1½	
1053 358	Do.	1	5		30			45				0 7 1½	
1054 "	Joseph Landry	1	5		30			45				0 7 1½	
1055 359	Alexis Dupuis	1	5		30			45				0 7 1½	
1056 "	Ignace Aumond	1	5		30			45				0 7 1½	
1057 360	Firmin Dupuis	1			30			30				0 4 9	
1058 "	Do.	2			30			60				0 9 6	
1059 361	Léon Forest	1	7	9	30			52	50			0 8 2¾	
1060 361.2	Simon Forest, fils de Chs	1	7	9	30			52	50			0 8 2¾	
1061 362	Louis Riopel	2	5		23	5		58	75			0 9 2¼	
1062 "	François Majeau, fils	1	2	9	6	5		8	12	162		0 0 1¼	
1063 "	Ambroise Majeau	1	2	9	6	5		8	12	162		0 0 1¼	
1064 363	Do.	1	5		30			45				0 7 1½	
1065 "	François Majeau, fils	1	5		30			45				0 7 1½	
1066 364	Jules Bourg	2			30			60				0 9 6	
1067 "	Ignace Aumond	1			30			30				0 4 9	
1068 365	Jules Varin	1			30			30				0 4 9	
1069 "	Jean Bte. Miraud	2			30			60				0 9 6	
1070 366	Edouard Miraud							88				0 13 11	
1071 "	Les Commissaires d'Ecole		4			9	5					0 0 0¼	

No. de référence.	No. du Terrier.	NOMS DES CENSITAIRES.	ÉTENDUE DE LA CONCESSION OU DU TERRAIN POSSÉDÉ — FRONT. Arpents	Perches	Pieds.	PROFONDEUR. Arpents	Perches	Pieds.	SUPERFICIE. Arpents	Perches	Pieds.	Emplacements ou Lots à bâtir, ou pour d'autres fins que pour des fins agricoles. VALEUR. £ s. d.	Montant [illegible] £ s.
		Paroisse St. Alexis. Côte de la Grande Ligne.											
1072	367	Edouard Miraud, fils	1			15			15			.....	0 2 [illegible]
1073	"	Israël Beaudry	1			15			15			.....	0 2 [illegible]
1074	"	Alexis Dupuis	1			18			18			.....	[illegible]
1075	"	Jules Varin	1			18			18			.....	0 2 [illegible]
1076	"	Charles B. Magnan							71			.....	0 11
1077	368	Odilon Poirier	2	5		20			50			.....	0 7 11
1078	"	Gédéon Poirier	2	5		20			50			.....	0 7 11
1079	369	Ignace Aumond	1	5		30			45			.....	0 7 1
1080	"	Damase Poirier	1	5		29			43	50		.....	0 6 [illegible]
1081	"	Clément Landry							2			.....	0 0 [illegible]
1082	370	Pierre Archambault	2			30			60			.....	0 9 6
1083	370, 1	François Janson	1 1			30 30			60			.....	0 9 [illegible]
1084	371	Odilon Poirier	2			30			60			.....	0 9 6
1085	372	Moïse Bélègue	2			25			50			.....	0 7 11
1086	"	Louis Sincère							½			5 0 0	0 0 0
1087	372, 3	Joseph Beaudry	2			25			50			.....	0 7 11
1088	"	Philippe Leblanc	4			5			20			.....	0 3 2
1089	373	Zéphirin Miraud	2			25			50			.....	0 7 11
1090	"	Do.							1	50		.....	0 0 3
1091	"	Fabien Miraud	2			5			10			.....	0 1 7
1092	374	Do.	2			30			60			.....	0 9 6
1093	"	Joseph Beaudry, fils							4			15 0 0	0 0 7
1094	"	Joseph Dufresne, N. P.	1			16	5		16	50		.....	0 2 6
1095	"	Do.	1			6			6			.....	0 0 11½
1096	"	Olivier Leblanc, (*emplacement*)										.....	0 0 0
1097	"	François Dupuis	½			1						30 0 0	0 0 0
1098	375	Joseph Dufresne, N. P.	1			1						100 0 0	0 0 2
1099	"	Joseph Beaudry			68	2						130 0 0	0 0 0
1100	"	Olivier Charest			78			78				20 0 0	0 0 0
1101	"	Fabien Miraud	3			7	5		22	50		.....	0 3 5
1102	"	Jacques Baudouin	3			15			45			.....	0 7 1
1103	"	Jean Damase Racette	½			1						100 0 0	0 0 0
1104	"	Benjamin Marsolais							¼			30 0 0	0 0 0
1105	"	Ludger Piquette							¼			30 0 0	0 0 0¼
1106	"	Fabien Miraud, fils							¼			60 0 0	.....
1107	"	Cléophas Thériault							⅛			20 0 0	.....

No. de référence.	No. du Terrier.	NOMS DES CENSITAIRES.	ÉTENDUE DE LA CONCESSION OU DU TERRAIN POSSÉDÉ. FRONT. Arpents.	Perches.	Pieds.	PROFONDEUR. Arpents.	Perches.	Pieds.	SUPERFICIE. Arpents.	Perches.	Pieds.	Emplacements ou Lots à bâtir, ou pour d'autres fins que pour des fins agricoles. VALEUR. £ s. d.	Montant de la Rente Constituée à être payée par le Censitaire. £ s. d.	Voyez référence au bas.
		Paroisse de St. Alexis. Côte de la Grande Ligne.— (Suite.)												
1108	375	Jacques Renaud	3			7	5		22	50			0 3 5¾	
1109	"	Auguste Beaudry				86	1½					40 0 0	0 0 0½	
1110	371	Veuve Louis Racette							½			25 0 0	0 0 0½	
1111	"	Jean Bte. Brault	½			1						20 0 0	0 0 0½	
1112	"	Solomon Pauzé	½			1						15 0 0	0 0 0½	
1113	"	Théophile Thibodeau	½			4						60 0 0	0 0 3¾	
1114	"	Frs. Xav. Dupuis				90			180			30 0 0	0 0 0¼	
1115	376	Joseph Beaudry	2			15			30				0 4 9	
1116	"	Léon Magnan	1			15			15				0 2 4½	
1117	"	Pierre Bougrette	3			15			45				0 7 1½	
1118	377	Do.		5		7			3	50			0 0 6½	
1119	"	Maxime Beugrette	1			22			22				0 3 5¾	
1120	"	Do.	1			7	5		7	50			0 1 4½	
1121	"	Ignace Maumet	2			22	5		45				0 7 1½	
1122	"	Joseph Guimond							10				0 1 7	
1123	378	Ignace Maumet	2			30			60				0 9 6	
1124	378.9	Louis Maumet	2			30			60				0 9 6	
1125	379	Joseph Maumet	2			30			60				0 9 6	
1126	380	Jean Bte. Archambault	1	2	9	30			37	50			0 5 11½	
1127	"	Do.		2	9	30			7	50			0 1 3¼	
1128	"	Jean Bte. Charest	1	5		30			45				0 7 1½	
1129	381	Narcisse Poirier	1	5		30			45				0 7 1½	
1130	"	Ildege Bolduc	1	5		30			45				0 7 1½	
1131	382	Joseph Pauzé	2			30			60				0 9 6	
1132	382.3	Joseph Mercure	1 1			30 30			60				0 9 2¼	
1133	383	Do.							2				0 0 3¼	
1134	"	Joseph Gagnon	2			30			60				0 9 6	
1135	384	Joseph Pauzé	2			30			60				0 9 6	
1136	384.5	Louis Riopel	2			30			60				0 9 6	
1137	385	Noël Jannot dit Lachapelle	2			30			60				0 9 6	
1138	386	Do.		7	9	30			22	50			0 3 5¼	
1139	"	Michel Jetté	2	2	9	30			67	50			0 10 7	
1140	387	Clément Lacas	3			30			90				0 14 3	
1141	388	Louis Turgeon	3			30			90				0 14 3	
1142	389	Frs. Xav. Payette	3			30			90				0 14 3	

No. de référence.	No. du Terrier.	NOMS DES CENSITAIRES.	ÉTENDUE DE LA CONCESSION OU DU TERRAIN POSSÉDÉ. FRONT. Arpents.	Perches.	Pieds.	PROFONDEUR. Arpents.	Perches.	Pieds.	SUPERFICIE. Arpents.	Perches.	Pieds.	Emplacements ou Lots à bâtir, ou pour d'autres fins que pour des fins agricoles. VALEUR. £ s. d.	Montant de la Rente Constituée à être payée par le Censitaire. £ s. d.
		Paroisse de St. Alexis. Côte de la Grande Ligne.— (Suite.)											
1143	390	Félix Payette	1	5	...	30	...	...	45	...	...	.....	0 7 1
1144	390.1	Olivier Beaudry	3	...	...	30	...	...	90	...	...	.....	0 14 3
1145	391	Jean Bte. Rocheleau	1	5	...	30	...	...	45	...	...	.....	0 7 1
1146	392	Pierre Raymond	3	...	...	30	...	...	90	...	...	.....	0 14 [illegible]
1147	393	Louis de Marbre	3	...	...	30	...	...	90	...	...	.....	0 14 3
1148	394	Prudent de Marbre	3	...	...	30	...	...	90	...	...	.....	0 14 3
1149	395	Jean Bte. Brouillet	3	...	...	30	7	...	92	10	...	.....	0 14 6
1150	396	Olivier Trépanier	3	...	...	30	...	...	90	...	...	.....	0 14 3
1151	397	Frs. Benjamin Perrault	3	...	...	30	...	...	90	...	...	.....	0 14 3
1152	398	Ant. Lebland, fils de Michel	3	...	...	30	...	...	90	...	...	.....	0 14 3
1153	400	Frs. Benjamin Perrault	1	5	...	30	...	...	45	...	...	.....	0 7 1
1154	"	Louis Beaudry	1	5	...	30	...	...	45	...	...	.....	0 7 1
1155	401	Odilon Trudeau	2	...	...	30	...	...	60	...	...	.....	0 9 6
1156	401.2	Urgèle Poirier	2	...	...	30	...	...	60	...	...	.....	0 9 6
1157	402	Joseph Baudouin	2	...	...	30	...	...	60	...	...	.....	0 9 [illegible]
1158	"	François Ratelle	...	...	...	...	...	...	½	...	...	15 0 0	0 0 [illegible]
1159	403	André Joseph Leblanc	3	...	...	30	...	...	90	...	...	.....	0 14 3
1160	404	Joseph Baudouin	2	...	...	30	...	...	60	...	...	.....	0 9 [illegible]
1161	404.5	Clément Jetté	2	...	...	30	...	...	60	...	...	.....	0 9 6
1162	405	Do.	1	...	...	12	5	...	12	50	...	.....	0 1 11¼
1163	"	Aimé Ratelle	2	5	...	7	...	...	17	50	...	.....	0 2 7½
1164	"	Frs. Benjamin Perrault	2	...	...	9	...	...	18	...	...	.....	0 2 10½
1165	"	Frs. Xav. Sullières	1	...	...	12	5	...	12	50	...	.....	0 1 11¼
1166	406	Joseph Beauchamp	3	...	...	30	...	...	90	...	...	.....	0 14 3
1167	407	Do.	1	5	...	30	...	...	45	...	...	.....	0 7 1½
1168	407.8	Frs. Xav. Payette	2	2	9	30	...	...	67	50	...	.....	0 10 9
1169	408	Louis Baudouin	2	2	9	30	...	...	67	50	...	.....	0 10 7
1170	409	Jean Bte. Léonard	1	5	...	30	...	...	45	...	...	.....	0 7 1½
1171	"	Jean Bte. Roy	1	5	...	30	...	...	45	...	...	.....	0 7 1½
1172	410	Do.	1	5	...	30	...	...	45	...	...	.....	0 7 1½
1173	"	Damase Poirier	1	5	...	30	...	...	45	...	...	.....	0 7 1½
1174	411	Joseph Maumet	1	...	...	27	...	...	27	...	...	.....	0 4 3¼
1175	"	Odilon Landry	...	...	...	...	...	...	3	...	...	.....	0 0 5
1176	"	Jos. et Benjamin Marsolais	1	...	...	26	...	...	26	...	...	.....	0 4 1¼
1177	"	François Landry	...	...	...	...	...	...	4	...	...	.....	0 0 7½

No. de référence.	No. du Terrier.	NOMS DES CENSITAIRES.	ÉTENDUE DE LA CONCESSION OU DU TERRAIN POSSÉDÉ. FRONT. Arpents.	Perches.	Pieds.	PROFONDEUR. Arpents.	Perches.	Pieds.	SUPERFICIE. Arpents	Perches.	Pieds.	Emplacements ou Lots à bâtir, ou pour d'autres fins que pour des fins agricoles. VALEUR. £ s. d.	Montant de la Rente Constituée à être payée par le Censitaire. £ s. d.	Voyez référence au bas.
		Paroisse de St. Alexis. Côte de la Grande Ligne.— (Suite.)												
1178	411	Ignace Aumond	1			30			30				0 4 9	
1179	412	Do.	1			30			30				0 4 9	
1180	"	François Landry	1			30			30				0 4 9	
1181	"	Félix Thouin	1			30			30				0 4 9	
1182	413	Charles Crépeau	2			30			60				0 9 6	
1183	"	Alexis Varin	2			30			60				0 9 6	
1184	"	Cyrille Guernon	2			20			40				0 6 4	
1185	"	Joseph Légaré	2			10			20				0 3 2	
1186	"	Joseph Gosselin							1			5 0 0	0 0 0¾	
		Paroisse de St Jacques. Côte du St. Esprit.												
1187	274	George Gosselin	2			26			52				0 3 2¾	
1188	"	Sifroy Gosselin	1			26			26				0 4 1¼	
1189	275	Joseph Rivet	3			15			45				0 7 1½	
1190	"	Veuve Sulpice Chaput	3			5			15				0 2 4½	
1191	"	George Gosselin	3			10			30				0 4 9	
1192	276	François Chevaudier		7	9	30			22	50			0 3 7¾	
1193	"	Norbert Laporte		7	9	30			22	50			0 3 5¾	
1194	"	Médard Bourg	1	5		29			43	50			0 6 9¾	
1195	277	Médard Bleau		5		28			14				0 2 3½	
1196	"	Joseph Renaud	1			28			28				0 4 5	
1197	"	Robert Dalrymple	1			28			28				0 4 5	
1198	"	Louis Rivet, fils de Pierre		5		28			14				0 2 1	
1199	278	Joachim Poitras							4				0 0 7½	
1200	"	Joseph Henri							17				0 2 8¼	
1201	"	Jean Bte. Racette		7	9	12			8				0 1 3	
1202	"	Louis Rivet, fils de Pierre		7	9	20			15				0 2 4½	
1203	"	Théophile Mazurette		5		27			13	50			0 2 1¾	
1204	"	Louis Sincennes		5		27			13	50			0 2 0¾	
1205	"	Joseph Bleau		5		27			13	50			0 2 0¾	
1206	279	Frs. Xav. Chevalier	1			8			8				0 1 3	
1207	"	Paul Forest		2	9	18			4	50			0 0 8½	
1208	"	Joseph Forest, fils de Paul		2	9	18			4	50			0 0 8½	
1209	"	Pierre Laurier		2	9	18			4	50			0 0 8½	
1210	"	François Dussault	2			14			28				0 4 5	

No. de référence.	No. du Tenier.	NOMS DES CENSITAIRES.	ÉTENDUE DE LA CONCESSION OU DU TERRAIN POSSÉDÉ. FRONT. Arpents	Perches	Pieds.	PROFONDEUR. Arpents	Perches	Pieds.	SUPERFICIE. Arpents	Perches	Pieds.	Emplacements ou Lots à bâtir, ou pour d'autres fins que pour des fins agricoles. VALEUR. £ s. d.	Montant de Rente Constituée à cette Concession. £ s. d.
		Paroisse de St. Jacques. Côte du St. Esprit. – (Suite.)											
1211	279	Amable Jetté		2	9	12			3				0 0
1212	"	Do.		7	9	4			3				0 0
1213	"	Do.		2	9	12			3				0 0
1214	"	Joseph Bleau		2	9	12			3				0 0
1215	"	Daniel Picotte		5		12			6				0 0 11
1216	"	François Germain		7	9	8			6				0 0 11
1217	"	Charles Renaud		1	4½	12			1	50			0 0 2
1218	"	Félix Renaud		1	4½	12			1	50			0 0 2
1219	"	Frs. Xav. Chevalier	1			8			8				0 1 3
1220	280	Alexis Dupuis	1			26			26				0 4 1
1221	"	Jean Bte. Foisy	1			25			25				0 3 11
1222	"	Jean Bte. Miraud		5		26			13				0 3 11
1223	"	Félix Renaud		2	9	26			6	50			0 0 11
1224	"	Charles Renaud		2	9	26			6	50			0 0 11
1225	281	Isaïe Forest	1			24			24				0 3 9
1226	"	Elisé Forest		5		24			12				0 1 10
1227	"	Léon Forest	1			24			24				0 3 9½
1228	"	Simon Forest		5		24			12				0 1 10
1229	282	François Bourg	1			24			24				0 3 9
1230	"	Louis Dupuis		5		23	4		11	70			0 1 9½
1231	"	Ambroise Majeau		2	9	23			5	75			0 0 9
1232	"	Louis Lesage		2	9	23			5	75			0 0 9
1233	"	Nicolas Chaput et Chs. Pichet		5		23	5		11	75			0 1 9
1234	"	Nicolas Popilus		5		23	5		11	75			0 1 9
1235	283	Joseph Peltier	3			23			69				0 10 7
1236	284	Nicolas Popilus	1	5		22			33				0 5 0
1237	"	Narcisse Picotte		7	9	21	6		10				0 2 4
1238	"	Auguste Roy dit Picotte		3	13½	21			8	10			0 1 3½
1239	"	Victor Miraud		3	13½	21			8	10			0 1
1240	285	Charles Brien, fils de Chs.		5		5			2	50			0 0 1
1241	"	Edouard Miraud	1			10			10				0 1 7
1242	"	Gilbert Gaudet	1			10			10				0 1 7
1243	"	[illegible] Lesage	1			10			10				0 1 7
1244	"	Ignace Arnaud	1			15			15				0 2 4
1245	"	Do.	1	5		9			9				0 1 5
1246	"	Benjamin Beaupré	1	5		10			15				0 2 4

No. de référence.	No. du Terrier.	NOMS DES CENSITAIRES.	ÉTENDUE DE LA CONCESSION OU DU TERRAIN POSSÉDÉ. FRONT. Arpents.	Perches.	Pieds.	PROFONDEUR. Arpents.	Perches.	Pieds.	SUPERFICIE. Arpents.	Perches.	Pieds.	Emplacements ou Lots à bâtir, ou pour d'autres fins que pour des fins agricoles. VALEUR. £ s. d.	Montant de la Rente Constituée à être payée par le Censitaire. £ s. d.	Voyez référence au bas.
		Paroisse de St. Jacques. Côte du St. Esprit.—(Suite.)												
1247	286	Odilon Chevaudier	1	5		19			28	50			0 4 7	
1248	"	Veuve Joseph Bleau	1	5		19			28	50			0 4 5	
1249	287	David Chevaudier	1	5		19			28	50			0 4 5	
1250	"	Isaïe Chevaudier	1	5		19			28	50			0 4 5	
		Ruisseau Saint George, côté sud.												
1251	294	Ignace Aumond	3			32			96				0 15 2½	
1252	295	Michel Thibodeau		5		30			15				0 2 4½	
1253	"	Joseph Henri		5		30			15				0 2 4½	
1254	"	Narcisse Ritchot		3	13½	28			10	50			0 1 7	
1255	"	Joseph Riopel		5		30			15				0 2 4½	
1256	"	Isaïe Ritchot, fils	1			31			31				0 4 11	
1257	296	Antoine Contant	1	5		17	8		26	70			0 4 6¾	
1258	"	Joseph Laporte							3				0 0 5	
1259	"	Norbert Laporte							3				0 0 5	
1260	"	Joseph Goudreau	1	5		30			45				0 7 1	
1261	296,279	Joseph Forest		7	9	9	5		7	12			0 1 1	
1262	296	François Ethier		7	9	10	7		8				0 1 3	
1263	"	Félix Renaud		7	9	9	5		7	12			0 1 1	
1264	296,279	Do.							1	50			0 0 8¼	
1265	296	Charles Renaud		2	9	12			3				0 0 5¼	
1266	297	Antoine Gaudet	1	5		20			30				0 4 9	
1267	"	Joseph Isaïe Forest	1	5		18			27				0 4 3½	
1268	"	Isaac Chevaudier	1	5		10	9		16	40			0 2 6½	
1269	"	Joseph Dugas	1	5		11			16	50			0 2 8¼	
1270	298	Louis Misaël Laporte	3			22	1		67	20			0 10 6¼	
1271	299	Olivier Leblanc	2			4	5		9				0 1 5	
1272	"	Joseph Goudreau	2			1	5		3				0 0 5¼	
1273	"	François Beaupré	1			1	5		1	50			0 0 2	
1274	"	Stanislas Mazurette	1	5		13	5		20	25			0 3 2	
1275	"	Ignace Aumond	1	5		11			21				0 3 4	
1276	"	Charles Martin							3				0 0 5¼	
1277	300	Odilon Chevaudier	1	5		14			21				0 3 4	
1278	"	Olivier Leblanc							2	50			0 0 5¾	
1279	"	Veuve Joseph Bleau	1	5		11			21				0 3 4	

No. de référence.	No. du Terrier.	NOMS DES CENSITAIRES.	ÉTENDUE DE LA CONCESSION OU DU TERRAIN POSSÉDÉ. FRONT. Arpents.	Perches.	Pieds.	PROFONDEUR. Arpents.	Perches.	Pieds.	SUPERFICIE. Arpents.	Perches.	Pieds.	Emplacements ou Lots à bâtir, ou pour d'autres fins que pour des fins agricoles. VALEUR. £ s. d.	Mon[illegible] Rente Constituée a été [illegible] par le Censitaire. £ s. d.
		Paroisse de St. Jacques. Ruisseau St. George, côté sud.—(Suite.)											
1280	301	David Chevaudier	1	5	...	15	8	...	22	40	...	.....	0 3 7¼
1281	"	Joseph Goudreau	...	...	...	...	...	...	2½	...	...	11 5 0	0 0 4¼
1282	"	Isaïe Chevaudier	1	5	...	15	8	...	22	40	...	.....	0 3 7¼
1283	"	Isaac Chevaudier	...	...	...	...	...	...	3	...	...	.....	0 0 5¼
1284	302	Do.	...	...	...	...	...	...	1	50	...	.....	0 0 3
1285	"	Do.	...	...	...	...	...	...	30	...	...	.....	0 1 9
1286	"	Héritiers Jean Pellerin	...	...	...	...	...	...	27	50	...	.....	0 4 3¼
1287	"	Charles Hébert	...	...	...	...	...	...	3	...	...	.....	0 0 5¼
1288	"	Gabriel Rhéaume	...	...	...	...	...	...	20	...	...	.....	0 3 2
1289	"	Olivier Landry	...	...	...	...	...	...	2	...	...	.....	0 0 3¼
1290	303	Gabriel Rhéaume	2	...	...	30	...	...	60	...	...	.....	0 9 6
1291	"	Olivier Pellerin	...	5	...	30	...	...	15	...	...	.....	0 2 4
1292	"	Do.	. .	5 1	... 6	30 12	... ...		19	...	...	.....	0 3 0
1293	"	Do.	2	...	...	8	...	...	16	...	...	.....	0 2 6
1294	"	Basile Brien	1 1	... 6	... 12	30 11	... 5		49	10	...	.....	0 8 10½
1295	"	Do.	...	...	...	...	...	...	1	5	...	.....	0 0 0¼
1296	304	Charles Hébert	1	5	...	46	...	...	69	...	...	.....	0 10 11
1297	"	Edouard Mazurette	1	5	...	47	...	...	70	50	...	.....	0 16 7
1298	305	Prospère Pellerin	1	5	...	51	...	...	76	50	...	.....	0 11 11½
1299	"	Solomon Bélanger	...	...	...	...	...	...	2	...	...	135 0 0	0 0 0¼
1300	"	Léon Morin	1	5	...	51	...	...	76	50	...	.....	0 11 11½
1301	306	Olivier Landry	2	...	...	52	...	...	101	...	...	.....	0 16 5½
1302	"	Jean Bte. Landry	¼	...	...	¾	...	...	...	...	...	11 5 0	0 0 0¼
1303	306, 7	Michel Venne	1	5	...	50	...	...	75	...	...	.....	0 11 10½
1304	307	Solomon Bélanger	...	7	9	51	...	...	38	50	...	.....	0 6 7¼
1305	" D C	Do.	. .	7 7	9 9	30 21	... ...		38	50	...	.....	0 6 7¼
1306	307	Léon Charland	...	...	...	...	...	...	¾	...	...	10 0 0	0 0 0¼
1307	307, 8	Daniel Miraud	2	...	...	16	...	...	32	...	...	.....	0 5 2¼
1308	"	Louis Sincennes	2	...	...	30	...	...	60	...	...	.....	0 9 6
1309	308	Do.	2	...	...	30	...	...	60	...	...	.....	0 9 6
1310	"	Jacques Baudouin	...	...	...	...	...	...	¼	...	...	7 10 0	0 0 0¼
1311	"	Nicolas Dussault	2	...	...	12	5	...	25	...	...	.....	0 3 11½
1312	"	Veuve Joseph Royal	...	...	...	...	...	...		...	...	2 10 0	0 0 0¼

No. de référence	No. du Terrier.	NOMS DES CENSITAIRES.	ÉTENDUE DE LA CONCESSION OU DU TERRAIN POSSÉDÉ. FRONT. Arpents.	Perches.	Pieds.	PROFONDEUR. Arpents.	Perches.	Pieds.	SUPERFICIE. Arpents.	Perches.	Pieds.	Emplacements ou Lots à bâtir, ou pour d'autres fins que pour des fins agricoles. VALEUR. £ s. d.	Montant de la Rente Constituée à être payée par le Censitaire. £ s. d.	Voyez référence au bas.
		Paroisse de St. Jacques. Ruiss au St. George, côté sud.—(Suite.)												
1313	309	Joseph Brien, fils de Michel	3			37			111				0 17 6½	
1314	310	Gilbert Gaudet	2			35	5		71				0 11 1	
1315	310.311	Olivier Leblanc	2			33			66				0 10 5¼	
1316	311	Jules Leblanc	2			33			66				0 10 5¼	
1317	312	Luc Laporte	1	5		30			45				0 7 1½	
1318	"	Maxime Leblanc	1	5		30			15				0 7 1½	
1319	313	François Cadieux	1	5		30			45				0 7 1½	
1320	"	Pierre Leblanc, père	1	5		30			45				0 7 1½	
1321	314	Do.	1			26	5		26	50			0 4 1¼	
1322	"	Pierre Leblanc, fils de Pierre	2			26	5		53				0 8 4¾	
1323	315	Jules Leblanc, fils de Chs.	1	5		25	5		38	25			0 6 4	
1324	"	Antoine Jetté	1	5		25	5		38	25			0 6 0¼	
1325	316	Do.	3			25			75				0 11 10¼	
1326	"	Alexis Chaillé							¼			1 0 0	0 0 0¼	
		Ruisseau Saint George, côté nord.												
1327	321	Frs. Xav. Archambault	1	5		31	5		47	25			0 7 5¼	
1328	"	François Dupuis	1	5		31	5		47	25			0 7 5¼	
1329	322	Joseph Dugas	1	5		26			39				0 6 2	
1330	"	Aimé Dugas	1	5		26			39				0 6 2	
1331	323	François Beaupré							31				0 5 6½	
1332	"	Urgèle Hébert							3	25			0 0 4¾	
1333	"	Prospère Hébert, père		7	9	27			20	25			0 3 2	
1334	"	Pierre Leblanc, fils de Pierre		7	9	27			20	25			0 3 2	
1335	324	Do.	1	5		6			9				0 1 5	
1336	"	Veuve Charles Leblanc	1	5		30			45				0 7 2	
1337	"	Jules Leblanc	1			24			24				0 3 9½	
1338	"	Antoine Gaudet		5		24			12				0 1 10¾	
1339	325	Théophile Mazurette	1	5		32			48				0 7 7	
1340	"	Olivier Goudreau	1	5		30			45				0 7 1½	
1341	326	Frs. Xav. Goudreau	3			30			90				0 14 3	
1342	327	André Goudreau	3			30			90				0 14 3	
1343	"	Do.							2				0 0 3¾	
1344	328	Charles Hébert	2			12			24				0 3 9½	
1345	"	Urgèle Hébert	2			12			24				0 3 9½	

No. de référence.	No. du Terrier.	NOMS DES CENSITAIRES.	ÉTENDUE DE LA CONCESSION OU DU TERRAIN POSSÉDÉ. FRONT. Arpents.	Perches.	Pieds.	PROFONDEUR. Arpents.	Perches.	Pieds.	SUPERFICIE. Arpents.	Perches.	Pieds.	Emplacements ou Lots à bâtir, ou pour d'autres fins que pour des fins agricoles VALEUR. £	s.	d.	Montant de lods et ventes Constitués à être payés par le Censitaire. £	s.	d.
		Paroisse de St. Jacques. Ruisseau St. George, côté nord.—(Suite.)															
1346	328	Isaac Chevaudier	2			24			48						0	7	
1347	"	Joseph Goudreau							1						0	0	
1348	329	Jean Bte. Landry	2			20			36						0	5	
1349	"	Solomon Bélanger							12						0	1	1
1350	"	Jean Bte. Landry							3						0	0	
1351	"	Léon Morin							5						0	0	
1352	329.302	Do.							5	75					0	0	
1353	340	Joseph Payette	2			30			60						0	8	
1354	"	Do.	2			31			68						0	10	
1355	341	Antoine Vincent, fils	3			25			75						0	11	
1356	342	Urgèle Hébert	1	5		24			36						0	5	
1357	"	Prospère Hébert	1	5		24			36						0	5	
1358	343	Solomon Bélanger	3			23			69						0	10	
1359	344	Do.	5			22			11						0	1	
1360	"	Joseph Dugas							1			22	10	0	0	0	
1361	"	Frs. Xav. Varin							½			9	0	0	0	0	
1362	"	Jean Bte. Landry							½			22	10	0	0	0	
1363	"	Jean Bte. Miraud	2	5		23			54	50					0	8	
1364	"	Edouard Dugas							3			26	5	0	0	0	
1365	"	Bonaventure Gaudet							½			11	0	0	0	0	
1366	"	Do.							2	50					0	0	
1367	345	Do.								50					0	0	
1368	"	Antoine Gaudet, fils							3	50					0	0	
1369	"	Edouard Dugas							½			26	5	0	0	0	
1370	"	Gilbert Dupuis							68						0	10	
1371	"	Pierre Prévost							3						0	0	
1372	"	Jean Louis Leblanc	½			1						6	0	0	0	0	
1373	"	Louis Sincennes							3	50					0	0	
1374	346	Gilbert Gaudet	2			25	5		51						0	7	
1375	346.7	Do.	1 1			26 35	5 5		53						0	8	
1376	"	Jules et Frs. Xav. Gaudet	6			8			48						0	7	
1377	347	Israël Sincennes	2			28			56						0	8	
1378	348	Do.	1	5		30			45						0	7	
1379	"	Isaïe Chevaudier							1	25					0	0	

No. de référence.	No. du Terrier.	NOMS DES CENSITAIRES.	ÉTENDUE DE LA CONCESSION OU DU TERRAIN POSSÉDÉ. FRONT			EN PROFONDEUR			SUPERFICIE			Emplacements ou Lots à bâtir, ou pour d'autres fins que pour des fins agricoles. VALEUR.			Montant de la Rente Constituée à être payée par le Censitaire.			Voyez référence au bas.
			Arpents.	Perches.	Pieds.	Arpents.	Perches.	Pieds.	Arpents.	Perches.	Pieds.	£	s.	d.	£	s.	d.	
		Paroisse de St. Jacques. Ruisseau St. George, côté nord.—(Suite.)																
1380	348	Antoine Gaudet, fils	1	5	33				49	50					0	7	11	
1381	349	Do.	1	1	31				34	10					0	5	4½	
1382	"	Maxime Leblanc	2		30				60						0	9	6	
1383	350	Do.	1		30				30						0	4	9	
1384	"	Pierre Leblanc	2		30				60						0	9	6	
1385	351	Veuve Charles Leblanc	1	5	30				45						0	7	1½	
1386	"	Antoine Jetté	1	5	30				45						0	7	1½	
1387	352	Do.	3		30				90						0	14	3	
		Bas du Ruisseau Vacher.																
1388	721	Jules et Frs. Xav. Gaudet	1	7	9	18			32						0	5	0¾	
			1	5		12												
1389	"	Ulric Dupuis		7	9	18			13	50					0	1	4¼	
1390	"	Simon Forest	1			30			30						0	4	9	
1391	"	Ambroise Magnan		5		30			15						0	2	4½	
1392	"	Frs. Xav. Miraud							1	50					0	0	2¼	
1393	722	Pierre Leblanc	1	5		30			45						0	7	1½	
1394	"	Maxime Leblanc	1	5		30			45						0	7	1½	
1395	723	Do.							5	50					0	0	9½	
1396	"	Jean Bte. Sincennes		5		18			9						0	1	5	
1397	"	Jules et Frs. Xav. Gaudet	1			18			23						0	3	7¾	
				5		10												
1398	"	Aimé Dugas	1	5		30			45						0	7	1½	
1399	"	Gilbert Dupuis		5		10			5						0	0	10½	
1400	724	Héritiers Pierre Désilets	1			30			30						0	4	9	
1401	"	Solomon Bélanger		5		30			15						0	2	4½	
1402	"	Joseph Racette	1	5		30			45						0	6	8¼	
1403	"	Maxime Leblanc							6						0	0	11¼	
1404	725	J. L. Brousseau	1	5		30			45						0	7	1½	
1405	"	Pierre Duprat	1	5		30			45						0	7	1½	
1406	726	Ludger Richard	3			29	50		88	50					0	14	3	
1407	"	Joseph Richard							2	50					0	0	4¾	
1408	727	Olivier Leblanc	1	5		30			45						0	7	1½	
1409	"	Do.							2	50					0	0	3¾	
1410	"	Edouard Dugas	1	5		30			45						0	7	1½	
1411	728	Pascal Emery Codère	1	5		30			45						0	7	1½	

No. de référence.	No. du Terrier.	NOMS DES CENSITAIRES.	ÉTENDUE DE LA CONCESSION OU DU TERRAIN POSSÉDÉ — FRONT — Arpents.	Perches.	Pieds.	PROFONDEUR — Arpents.	Perches.	Pieds.	SUPERFICIE — Arpents.	Perches.	Pieds.	Emplacements ou Lots à bâtir, ou pour d'autres fins que pour des fins agricoles. VALEUR £ s. d.	Montant de la Rente Constituée £	s.	d.
		Paroisse de St. Jacques. Bas du Ruisseau Vacher.—(Suite.)													
1412	728	Joseph Octave Magnan......	1	5	...	30	...	...	45	...	...	......	0	7	1
1413	729	Pascal Eméry Codère.......	3	...	...	30	...	...	90	...	...	......	0	11	[illegible]
1414	730	Toussaint Turcot, père......	3	...	...	30	...	...	90	...	...	......	0	11	[illegible]
1415	731	Toussaint Turcot, fils........	...	...	...	...	...	...	46	25	...	......	0	7	3
1416	"	Jean Bte. Tellier...........	...	...	...	...	...	...	46	25	...	......	0	7	3
1417	732	Jean Bte. Racette...........	...	5	...	30	...	...	15	...	...	......	0	2	1
1418	"	Veuve Jean Bte. Bougrette...	...	5	...	30	...	...	15	...	...	......	0	2	1
1419	"	Félix Renaud...............	...	5	...	30	...	...	15	...	...	......	0	2	[illegible]
1420	"	François Miraud...........	...	5	...	30	...	...	15	...	...	......	0	2	1
1421	"	Adolphe Chalifoux..........	...	5	...	30	...	...	15	...	...	......	0	2	1
1422	"	——————........	...	5	...	30	...	...	15	...	...	......	0	2	1
1423	733	Alexis Miraud, père.........	1	5	...	30	...	...	45	...	...	......	0	7	1
1424	"	Joseph Miraud, fils de Fréd..	1	...	...	30	...	...	30	...	...	......	0	4	[illegible]
1425	"	Alexis Miraud, fils..........	...	5	...	30	...	...	15	...	...	......	0	2	[illegible]
1426	734	Charles Douvier............	...	2	9	30	...	...	7	50	...	......	0	1	2
1427	"	Michel Baudouin............	...	2	9	30	...	...	7	50	...	......	0	1	2
1428	"	François Racette...........	...	2	9	30	...	...	7	50	...	......	0	1	2
1429	"	Jean Bte. Laporte...........	...	2	9	30	...	...	7	50	...	......	0	1	2
1430	"	Frs. Xav. Magnan..........	2	...	...	30	...	...	60	...	...	......	0	9	[illegible]
1431	735	Urgèle Devaux.............	1	5	...	30	...	...	45	...	...	......	0	7	1
1432	"	Bénoni et Joseph Brien......	1	5	...	30	...	...	45	...	...	......	0	7	1
1433	736	Basile Papin...............	1	...	...	30	...	...	30	...	...	......	0	4	9
1434	"	Stanislas Tellier...........	...	2	9	30	...	...	7	50	...	......	0	1	2
1435	"	Pierre Chevaudier..........	...	5	...	30	...	...	15	...	...	......	0	2	7
1436	"	André Racette..............	...	2	9	30	...	...	7	50	...	......	0	1	2
1437	"	Louis Chevaudier...........	...	2	9	30	...	...	7	50	...	......	0	1	2
1438	"	Toussaint Brouillet..........	...	5	...	30	...	...	15	...	...	......	0	2	4
1439	"	——————........	...	2	9	30	...	...	7	50	...	......	0	1	2
1440	737	Frs. Xav. Brien.............	...	5	...	30	...	...	15	...	...	......	0	2	4
1441	"	Joseph Corry..............	1	5	...	30	...	...	45	...	...	......	0	7	1
1442	"	François Majeau............	...	5	...	30	...	...	15	...	...	......	0	2	4
1443	"	Toussaint Brouillet..........	...	5	...	30	...	...	15	...	...	......	0	2	1
1444	738	Louis Raymond Brien.......	{ 1 { 1	7 2	9 9	3 23	... ...	... } ... }	31	...	...	......	0	5	6
1445	"	François Chevaudier........	...	2	9	20	...	...	5	...	...	......	0	0	9
1446	"	Joseph Ethier	...	5	...	20	...	...	10	...	...	......	0	1	7

No. du Terrier.	No. du Terrier.	NOMS DES CENSITAIRES.	ÉTENDUE DE LA CONCESSION OU DU TERRAIN POSSÉDÉ. FRONT. Arpents.	Perches.	Pieds.	PROFONDEUR Arpents.	Perches.	Pieds.	SUPERFICIE. Arpents.	Perches.	Pieds.	Emplacements ou Lots à bâtir, ou pour d'autres fins que pour des fins agricoles. VALEUR. £ s. d.	Montant de la Rente Constituée à être payée par le Censitaire. £ s. d.	Voyez référence au lots.
		Paroisse de St. Jacques. Bas du Ruisseau Vacher.— (Suite.)												
1447	738	Stanislas Gauthier	1			20			20				0 3 2	
1448	739	Henri Martineau		5		20			10				0 1 7	
1449	"	Joseph Devaux	2			20			40				0 6 4	
1450	"	Joseph Dalpé		5		20			10				0 1 7	
1451	740	François Ayette		5		30			15				0 2 4	
1452	"	Prudent Jobin		5		30			15				0 2 4	
1453	"	Bénoni Payette		5		10			5				0 0 9½	
1454	"	Joseph Corry		5		30			15				0 2 4½	
1455	"	Do.		5		30			15				0 2 4½	
1456	"	Charles Perrault	1			30			30				0 4 9	
1457	"	Michel Perrault		5		20			10				0 1 7	
1458	"	Basile Brien		5		30			15				0 2 4½	
1459	"	Thomas Corry		5		30			15				0 2 4½	
1460	"	Laurent Renaud							5				0 0 9½	
1461	"	Toussaint Brouillet		5		30			15				0 2 4½	
1462	471	Veuve Joseph Payette	2			29			58				0 9 2¼	
1463	"	François Beaupré	1			30			30				0 4 9	
1464	"	Clément Landry							4				0 0 7½	
1465	"	Bonaventure Gaudet							2				0 0 3¾	
1466	"	Frs. Xav. Robichaud	1	5		25			37	50			0 5 11½	
1467	472	Narcisse Dalpé	1	5		25			37	50			0 5 10½	
1468	"	Joseph St. Jean							1			3 0 0	0 0 0¼	
1469	"	François Beaupré	3			5			15				0 2 4½	
1470	473	Narcisse Dalpé	2			30			60				0 9 6	
1471	"	Jean Richard	1			30			30				0 4 9	
1472	474	Do.	1			30			30				0 4 9	
1473	"	Joseph Richard	2			30			60				0 9 6	
1474	475	Ludger Richard	3			30			90				0 14 3	
1475	476	Bonaventure Gaudet							3	50			0 0 6½	
1476	"	Jean Bte. Langlois	2			30			60				0 9 6	
1477	"	Pierre Lajeunesse							1¾			6 0 0	0 0 0¼	
1478	476,477	Pierre Duprat	1	3	6	30			40				0 6 4	
1479	477	Joseph Gaudet, fils	1	3	6	30			40				0 6 4	
1480	"	Jules Gaudet	1	3	6	30			40				0 6 4	
1481	478	Abraham Lord	2			30			60				0 9 6	



IMAGE EVALUATION TEST TARGET (MT-3)

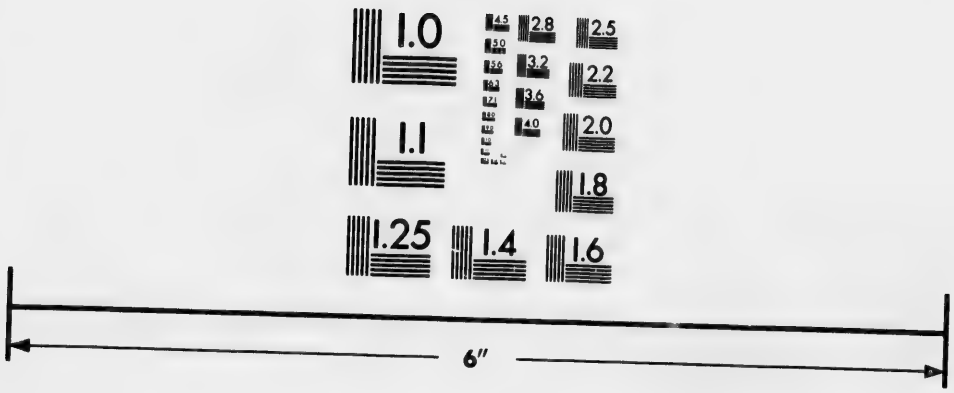



Photographic Sciences Corporation

23 WEST MAIN STREET
WEBSTER, N.Y. 14580
(716) 872-4503

1.0
2.8
3.2
3.6
2.5
2.2
2.0
1.8
1.6
1.1
1.0

No. de référence.	No. du Terrier.	NOMS DES CENSITAIRES.	ÉTENDUE DE LA CONCESSION OU DU TERRAIN POSSÉDÉ. FRONT. Arpents.	Perches.	Pieds.	PROFONDEUR. Arpents.	Perches.	Pieds.	SUPERFICIE. Arpents.	Perches.	Pieds.	Emplacements ou Lots à bâtir, ou pour d'autres fins que pour des fins agricoles. VALEUR. £ s. d.	Montant de la Rente Constituée à être payée par Censitaire. £ s. d.
		Paroisse de St. Jacques. Bas du Ruisseau Vacher.— (Suite.)											
1482	478	Adélaïde Lanoue		5		30			15				0 2 4
1483	"	Charles Gaudet		5		30			15				0 2 4
1484	"	Do.	1			30			30				0 4 9
1485	479	Jean Gédéon Gaudet	1	5		30			45				0 7 1
1486	"	François Gaudet		5		30			15				0 2 4
1487	480	Do.	1			30			30				0 4 9
1488	"	Séraphin Robichaud	1			30			30				0 4 9
1489	"	Elie Robichaud	1			30			30				0 4 9
1490	481	Do.	1	5		30			45				0 7 1
1491	"	Séraphin Robichaud	1	5		30			45				0 7 1
1492	482	David Melançon	2			30			60				0 9 6
1493	"	Joseph Gaudet	1			30			30				0 4 9
1494	483	Veuve Jules Melançon	2			30			60				0 9 6
1495	"	Veuve Moïse Thibodeau	1			30			30				0 4 9
1496	484	Elie Thibodeau	1			30			30				0 4 9
1497	"	Pierre R. Fauteux	2			30			60				0 9 6
1498	485	Jean Louis Légaré	3			30			90				0 14 3
1499	486	Jean Louis Gaudet	1	5		30			45				0 7 1½
1500	"	Narcisse Légaré							1¼			1 10 0	0 0 0½
1501	"	Joseph Gaudet, fils de Chs	1	2	9	30			37	50			0 5 11½
		Haut du Ruisseau Vacher.											
1502	486	Joseph Gaudet, fils de Chs		5		30			15				0 2 4½
1503	487	Louis Gagnon	2			30			60				0 9 6
1504	"	Alexis Lord	1			30			30				0 4 9
1505	488	Ignace Gagnon	3			30			90				0 14 3
1506	489	Abraham et David Lord	2			25			50				0 7 11
1507	"	Joseph Gaudet, fils de Chs	2			2	5		5				0 0 9½
1508	"	Alexis Lord	1			30			30				0 4 9
1509	"	Jean Fontaine							1			2 10 0	0 0 0½
1510	"	François Fontaine							1			2 10 0	0 0 0½
1511	744	Pierre R. Fauteux	3			26			78				0 12 4½
1512	"	Simon Chamberlan	1			4			4				0 1 10½
1513	745	Jean Melançon	1	5		30			45				0 7 1½
1514	"	Antoine Turcot	1	5		30			45				0 7 1½

No. de référence	No. du Terrier.	NOMS DES CENSITAIRES.	ÉTENDUE DE LA CONCESSION OU DU TERRAIN POSSÉDÉ. FRONT. Arpents.	Perches.	Pieds.	PROFONDEUR. Arpents.	Perches.	Pieds.	SUPERFICIE. Arpents.	Perches.	Pieds.	Emplacements ou Lots à bâtir, ou pour d'autres fins que pour des fins agricoles. VALEUR. £ s. d.	Montant de la Rente Constituée à être payée par le Censitaire. £ s. d.	Voyez référence au bas.
		Paroisse de St. Jacques. Haut du Ruisseau Vacher.— (Suite.)												
1513	745	Pierre Miraud								50			0 0 0¼	
1516	746	Jean Bte. Gagnon	2			30			60				0 9 6	
1517	"	Do	1			26			26				0 4 1¼	
1518	"	Charles Bourgeois							1				0 0 2	
1519	"	Alexis Gaudet							5	50			0 0 9½	
1520	747	Jean Bte. Gagnon	1			26			26				0 4 1¼	
1521	"	Régis Brouillet		5		30			15				0 2 4½	
1522	"	Jean Bte. Gagnon							8				0 1 3	
1523	"	Abraham Lord	1			18			18				0 2 10¼	
1524	"	Adélaide Lanoue		2	9	30			7	50			0 1 2	
1525	"	Pierre Payette	1			12			12				0 1 10¾	
1526	"	Joseph Lanoue		2	9	30			7	50			0 1 2	
1527	"	Simon M. Miraud							3				0 0 5¾	
1528	748	Pierre Miraud	1	5		30			45				0 7 1½	
1529	"	Simon M. Miraud	1	5		30			45				0 7 1½	
1530	749	Stanislas Miraud	1	5		30			45				0 7 1½	
1531	"	Narcisse et J. L. Miraud	1	5		30			45				0 7 1½	
1532	"	Do.							1				0 0 2	
1533	750	Charles Gaudet		7	9	36			27				0 4 3¼	
1534	"	Jean Louis Gaudet		7	9	36			27				0 4 3¼	
1535	"	Séraphin Robichaud		7	9	36			27				0 4 3¼	
1536	"	Elie Robichaud		7	9	36			27				0 4 3¼	
1537	751	Isaac Miraud	3			35			105				0 16 7½	
1538	752	Magloire Lord	1	5		31			51				0 7 4¾	
1539	"	Jules Miraud		7	9	34			25	50			0 3 6½	
1540	"	Joseph Miraud, fils de P.		7	9	34			25	50			0 3 6½	
1541	753	Charles Bourgeois							62				0 8 8¼	
1542	"	Joseph Baudouin		7	9	22			16	50			0 2 7½	
1543	"	François Gourre		2	9	22			5	50			0 0 10¼	
1544	"	Médard Brouillet		5		14			7				0 1 1¼	
1545	"	Jean Bte. Payette, fils		5		14			7				0 1 1¼	
1546	754	Dominique Venne	3			28			84				0 13 3½	
1547	755	Philippe de Néri Thouin	2	5		5	5		26	50			0 4 3¼	
			2			6	5							
1548	"	Stanislas Christin	1	5		5	5		8				0 1 3	

No. de référence.	No. du Terrier.	NOMS DES CENSITAIRES.	ÉTENDUE DE LA CONCESSION OU DU TERRAIN POSSÉDÉ. FRONT. Arpents.	Perches.	Pieds.	PROFONDEUR. Arpents.	Perches.	Pieds.	SUPERFICIE. Arpents.	Perches.	Pieds.	Emplacements ou Lots à bâtir, ou pour d'autres fins que pour des fins agricoles. VALEUR. £ s. d.	Montant de la Rente Constituée à être payée par le Censitaire. £ s. d.	Vieux Terrier.
		Paroisse de St. Jacques. Haut du Ruisseau Vacher.— (Suite.)												
1549	755	Ignace Gagnon et St. Lord							40				0 6 4	1583
1550	"	————							70				0 11 1	1581
1551	756	Jean Bte. Brien	3			34	5	6	103				0 14 10	1585
1552	757	Joseph Duprat	2			33			66				0 10 5	1586
1553	757.8	Joseph Saul Bourgeois							48				0 7 7	1587
1554	758	Médard Guilbault	1	2	9	32			40				0 6 4	1588
1555	"	Do.	1	2	9	18			22	50			0 3 6	1589
1556	"	Magloire Lord	1	2	9	15			19				0 3 3	1590
1557	759	David Lord, fils d'Alexis	1	5		32			48				0 7 7	1591
1558	"	Solomon Lord		2	9	32			8				0 1 3	1592
1559	759, 760	Joseph Lord	1	2	9	32			65				0 9 10	1593
			1			25								1594
1560	760	Solomon Lord							22				0 3 5	1595
1561	"	Joseph Duprat	1	1	4½	25			28	12			0 3 9	1596
1562	761	Narcisse Bourgeois							53				0 8 10½	1597
1563	"	Joseph Thibodeau							53				0 8 4½	1598
1564	490 A	David Melançon	2	1	9	60			129				0 5	1599
1565	490	Louis Eméry Codère							2			11 5 0	0 3¾	1600
1566	"	Pierre Gagnon							1¼			2 10 0	0 0 0¼	1601
1567	"	Joachim Moreau	2			58	5		117				0 18 6½	1602
1568	"	Veuve Claude Melançon		1	9	60			9				0 1 5	1603
1569	490 A	Narcisse Melançon	2	1	9	46			98	90			0 15 6½	1604
1570	490	Noël Gagnon		5		30			15				0 2 4½	1605
1571	"	Isaac Miraud	1	5		30			45				0 7 1½	1606
1572	"	Do.		7	9	30			22	50			0 3 6	1607
1573	"	Do.		7	9	30			22	50			0 3 6¼	1608
1574	"	Louis Gaudet	1	5		40			60				0 9 6	1609
1575	"	Do.	1	5		40			60				0 9 6	1610
1576	"	Bénoni Dalpé	1	5		23			34	50			0 5 6½	1611
1577	"	Do.	1	5		26			39				0 6 3	1612
1578	"	Do.							6				0 0 11½	1613
1579	"	Joseph Miraud, fils de Jos.							14				0 2 2¼	1614
1580	491	Elie Crépeau	1	7	9	30			52	50			0 8 2½	1615
1581	"	Do.		2	4	3				75			0 0 0¼	
1582	"	Joseph Crépeau							16	50			0 2 7½	

No. de référence.	No du Terrier.	NOMS DES CENSITAIRES.	ÉTENDUE DE LA CONCESSION OU DU TERRAIN POSSÉDÉ. FRONT. Arpents.	Perches.	Pieds.	PROFONDEUR. Arpents.	Perches.	Pieds.	SUPERFICIE. Arpents.	Perches.	Pieds.	Emplacements ou Lots à bâtir, ou pour d'autres fins que pour des fins agricoles. VALEUR. £ s. d.	Montant de la Rente Constituée à être payée par le Censitaire. £ s. d.	Voyez référence au bas.
		Paroisse de St. Jacques. Haut du Ruisseau Vacher.— (Suite.)												
1583	491	Bénoni Dalpé	1	7	9	4			9	25			0 1 5	
			.	2	4½	9								
1584	"	François Moreau							4				0 0 7½	
1585	"	Do.							27				0 4 3¾	
1586	"	Roch Melançon	1	7	16	23			41				0 6 6¼	
1587	"	Elie Thibodeau	1	7	9	5	5	9	11				0 1 7	
1588	"	Jean Fontaine	1	7	16	23			41				0 6 6	
1589	492	Veuve Magloire Granger	1	5		52			78				0 12 2¼	
1590	"	Do.	1	5		20	8		31	60			0 5 0¾	
1591	"	Edouard Perrault	1	5		30			45				0 7 1½	
1592	493	Joseph Guibeau							88				0 13 11	
1593	"	Eusèbe Lanoue	1	9		30			57				0 9 2¼	
1594	494	Magloire Lord	3		8	21	2		66				0 10 4¼	
1595	"	Abraham et David Lord							90				0 14 3	
1596	495	Jean Fontaine	1	5		30			45				0 7 1½	
1597	"	Do.	1	5	8	20			31	60			0 4 11	
1598	"	François Fontaine	1	5		30			45				0 7 1½	
1599	"	Do.	1	5	8	20			31	60			0 4 11	
1600	496	Joseph Fontaine	1	5		17			25	50			0 3 9¼	
1601	"	Do.	1	5		8			12				0 1 10¾	
1602	"	Eusèbe Lanoue		7	9	25			18	75			0 2 10¼	
1603	"	Do.		7	9	25			18	75			0 2 10¼	
1604	"	Isaac Miraud	1	5		20			30				0 4 9	
1605	"	Magloire Fontaine	1	5		22			33				0 5 3	
1606	"	Do.	1	5		8			12				0 1 10¾	
1607	497	Isaac Miraud	1	5		30			63				0 9 11	
			1	5		12								
1608	"	Do.		7	9	20			15				0 2 4¼	
1609	"	Do.	1	5		16			21				0 3 9½	
1610	"	Charles Joseph Granger	2	2	9	22			52	50			0 2 8¾	
			1	5		2								
1611	498	Charles Martin	3			52			156				1 4 5½	
1612	499	Stanislas Miraud	2			30			60				0 9 6	
1613	"	Jules Miraud	1			30			52				0 2 8¾	
			1			22								
1614	"	Joseph Miraud		5		30			15				0 2 4½	
1615	"	Narcisse et Joseph Miraud	2	8		21			45				0 7 11½	

No. de référence.	No. du Terrier.	NOMS DES CENSITAIRES.	ÉTENDUE DE LA CONCESSION OU DU TERRAIN POSSÉDÉ. FRONT. Arpents.	Perches.	Pieds.	PROFONDEUR. Arpents.	Perches.	Pieds.	SUPERFICIE. Arpents.	Perches.	Pieds.	Emplacements ou Lots à bâtir, ou pour d'autres fins que pour des fins agricoles. VALEUR. £ s. d.	Montant de la Rente Constituée à être payée pour ce Censitaire. £ s. d.
		Paroisse de St. Jacques. Haut du Ruisseau Vacher.— (Suite.)											
1616	499,500	Joseph Miraud, fils de P.....	1			30			30				0 4 0
1617	500	Do.	1	2		21			24	20			0 3 3
1618	"	Jules Miraud.....	1			22			22				0 3 5¼
1619	"	Charles Bourgeois.....	1	4		21			28	10			0 3 9
1620	"	Alexis Bourgeois.....	1	4		21			28	10			0 3 9
1621	"	Joseph Saül Bourgeois.....	2			30			60				0 9 6
1622	501	Pierre Miraud.....	1	5		30			45				0 7 1½
1623	"	Simon Moïse Miraud.....	1	5		30			45				0 7 1½
1624	"	Jules Gaudet.....	1	2	9	23			28	50			0 4 11¾
1625	"	Louis Thadée Lord.....	1	2	9	23			28	50			0 4 5¾
1626	"	Narcisse Bourgeois.....		5		24			12				0 1 10¾
1627	502	Joseph Bourgeois.....	1	5		30			45				0 7 1½
1628	"	Stanislas Christin.....	2			25			50				0 7 11
1629	"	Jules Gaudet.....		2		3			0				0 0 11¾
1630	"	Joseph Gaudet.....	1	5		27			40	50			0 6 4
1631	502.3	Alexandre Bourgeois.....	2			18			36				0 5 8
1632	503	Jean Bte. Janson.....	1			30			30				0 4 9
1633	"	Sifroy Janson.....	1			30 / 20			50				0 7 11
1634	"	Joseph Janson.....	1			30 / 20			50				0 7 11
1635	"	Joseph Gaudet.....	2			5	5		11				0 1 7
1636	"	Do.	1			4			4				0 0 7½
1637	504	Joseph Légaré.....	1	5		30 / 17			70	50			0 11 1
1638	"	Pierre Légaré	1	5		21			31	50			0 5 0¾
1639	"	Edouard Perrault.....	1	5		14			2				0 3 4
1640	"	Stanislas Christin.....	1	5		14			21				0 3 4
1641	505	Jean Richard.....							10				0 1 7
1642	"	Do.		5		16	8		8	40			0 1 3
1643	"	Joseph Richard.....		7	9	16			12				0 2 0¾
1644	"	Ludger Richard.....	1			16			16				0 2 6¾
1645	"	Do.	3			14			42				0 6 7½
1646	"	Jean Louis Richard.....	3			16			48				0 7 7
1647	506	Ludger et Simon Plouffe.....							54				0 8 6¾
1648	"	Alexis Bourgeois.....	1	5		30			45				0 7 1½

No. de référence.	No. du Terrier.	NOMS DES CENSITAIRES.	ÉTENDUE DE LA CONCESSION OU DU TERRAIN POSSÉDÉ. FRONT. Arpents	Perches.	Pieds.	PROFONDEUR. Arpents.	Perches.	Pieds.	SUPERFICIE. Arpents.	Perches.	Pieds.	Emplacements ou Lots à bâtir, ou pour d'autres fins que pour des fins agricoles. VALEUR. £ s. d.	Montant de la Rente Constituée à être payée par le Censitaire. £ s. d.	Voyez référence au bas.
		Paroisse de St. Jacques, Haut du Ruisseau Vacher.—(Suite.)												
1649	506	Narcisse Crépeau	1	5	6				9				0 1 5	
1650	"	Alexandre Bourgeois	1	5	16				24				0 3 9½	
1651	"	Do.	1	5	12				18				0 2 10¼	
1652	507	Do.		5	10				8				0 1 3	
1653	"	Charles Bourgeois	3		13				39				0 6 2	
1654	"	Alexandre Bourgeois	3		14				42				0 6 10½	
1655	"	Jean Richard, fils de Janisse							20				0 3 2	
1656	"	François Brien	1		15				15				0 2 4½	
1657	508	Pierre Légaré	1	5	22				33				0 5 2¾	
1658	"	Gédéon Légaré	1	5	4				6				0 0 11¼	
165	"	Honoré Légaré							11	50			0 1 10	
166	"	Pierre Légaré, fils	1	5	4				6				0 0 11¼	
1661	"	Elzéar Dupuis							4	50			0 0 8½	
1662	"	Jean Bte. Dalpé	1	5	22				33				0 5 2¾	
1663	"	Héritiers Charles Martin	1	5	8				12				0 1 10¾	
1664	"	Saül Fontaine							4				0 0 9¼	
1665	509	Honoré Légaré	2 3		5 4				22				0 3 5¼	
1666	"	Pierre Légaré	2		25				50				0 7 11	
1667	"	Edouard Dugas	1		30				30				0 4 9	
		Bas du Lac Ouareau.												
1668	615, 616	Godfroi Poirier	2	2	9	44			99				0 14 10½	
1669	"	Hercule Poirier	2	2	9	11			99				0 14 10½	
1670	615	Placide O. Morin	¾			1						43 15 0	0 0 0¼	
1671	616.7	Alexis Rivet	3			47			141				1 1 4	
1672	617	Joseph Beauregard, (*commune*)				6								
1673	617.8	Urgèle Bazinet	1 .	5 5		39 49			83				0 13 1½	
1674	"	Octave et Aristide Brien	2	5		10			25				0 3 11½	
1675	618	Louis Froment	. 1	5 5		35 45			86				0 13 7¼	
1676	618.9	François Chevalier, père	2	7	9	42			115	50			0 18 1¼	
1677	619	Do.		7	9	39			29	25			0 4 8¼	
1678	620	Do.	3			38	8		116	40			0 18 4½	
1679	621	Narcisse Dugas	3			38			114				0 18 0½	

No. de référence.	No. du Terrier.	NOMS DES CENSITAIRES.	ÉTENDUE DE LA CONCESSION OU DU TERRAIN POSSÉDÉ. FRONT. Arpents	Perches	Pieds.	PROFONDEUR. Arpents	Perches	Pieds.	SUPERFICIE. Arpents	Perches	Pieds.	Emplacements ou Lots à bâtir, ou pour d'autres fins que pour des fins agricoles. VALEUR. £ s. d.	Montant de la Rente Constituée à être payée par le Censitaire. £ s. d.	
		Paroisse de St. Jacques. Bas du Lac Ouareau.—(Suite.)												
1680	622	François Langlois	3			30			90				0 14 3	1715 6
1681	"	François Chevalier, père	1	2	9	4			5				0 0 6	1716 6
1682	623	Joseph Dugas	3			32	6		97	80			0 15	1717
1683	624	Charles Froment	3			33			99				0 15 8	1718 6
1684	625	Louis et Frs. Langlois	3			34			102				0 16 1	1719 "
1685	626	Ludger et S. Plouffe	1	5		30			84				0 13 3	
1686	627	Jean Richard, fils de Janisse							28				0 4 5	
1687	"	Stanislas Maumet							56				0 8 10	
1688	628	Médard Turcot	1	5		30			84				0 13 3	1720 6
1689	629	Joseph Légaré		7	9	30			42				0 6 7	1721 "
1690	"	Narcisse Maumet							42				0 6 7	1722 "
1691	630	Elie Richard							80	75			0 12 8	1723 "
1692	631	Stanislas Christin							80				0 12 8	1724 "
1693	"	Chrysostôme Gagnon							1			2 10 0	0 0 0	1725 "
1694	632	Raymond Saül Fontaine							21				0 3 4	1726 "
1695	"	Joseph Langlois							21	50			0 3 4	1727 6
1696	"	Jean Louis Légaré							21	50			0 3 4	1728 "
1697	"	Jules Gaudet							21	50			0 3 4	1729 "
1698	633	Héritiers Charles Martin							57				0 8 5	1730 "
1699	"	Sévère Dugas							28				0 4 5	1731 "
1700	634	Charles Martin							40				0 6	1732 "
1701	"	David Melançon							42				0 6 8	1733 6
1702	635	Charles Martin							40				0 6 1	1734 "
1703	"	Elie Thibodeau							20				0 3 2	1735 "
1704	"	Veuve Moïse Thibodeau							20				0 3 2	1736 "
1705	636	Alexis Gaudet		7	9	30			47				0 7 5	1737 "
1706	"	Narcisse Melançon		3	13½	30			23				0 3 7	
1707	"	Charles et Joseph Granger		3	13½	30			23	50			0 3 7	
1708	637	Do.							6				0 0 11	
1709	"	Do.		3	13½	30			22	50			0 3 5	1738 11
1710	"	Do.							4	50			0 0 7	1739 "
1711	"	Veuve Magloire Granger		7	9	30			47				0 7 5	1740 "
1712	"	Joseph Gaudet, fils de Chs		5	13½	30			22	50			0 3 6	1741 "
1713	638	Do.		3	13½	30			25				0 3 11	1742 "
1714	"	David Melançon	1	5		30			50				0 7 11	1743 "

No. de référence.	No. du Terrier.	NOMS DES CENSITAIRES.	ÉTENDUE DE LA CONCESSION OU DU TERRAIN POSSÉDÉ. FRONT. Arpents.	Perches.	Pieds.	PROFONDEUR. Arpents.	Perches.	Pieds.	SUPERFICIE. Arpents.	Perches.	Pieds.	Emplacements ou Lots à bâtir, ou pour d'autres fins que pour des fins agricoles. VALEUR. £ s. d.	Montant de la Rente Constituée à être payée par le Censitaire. £ s. d.	Voyez référence au bas.
		Paroisse de St. Jacques. Bas du Lac Onareau.—(Suite.)												
1715	638	Jean Ls. Gaudet, fils de Jos.		3	13½	30			25				0 3 8¼	
1716	639	Raymond Saül Fontaine		7	9	30			46	50			0 7 4	
1717	"	Magloire Fontaine		7	9	30			46	50			0 7 4	
1718	640	Joseph Miraud	1	1		25			47				0 7 9	
1719	"	François Tellier	1	1		25			48				0 7 7	
		Paroisse de Saint Paul. Lac Onareau.												
1720	680 A	Paul Rivet							29				0 4 7	
1721	"	Prudent Rivet							72	50			0 11 5¾	
1722	"	Chemin de Fer de Rawdon			36	5½								
1723	"B	Médard Perrault							16				0 2 6½	
1724	"	Chemin de Fer de Rawdon			36	4								
1725	"	Stanislas Devaux							34	7			0 5 4½	
1726	"	Chemin de Fer de Rawdon			36	9								
1727	680	Jos. Beauregard, (*p. de moulin*)							1					
1728	"C	Médard Perrault							24				0 3 9½	
1729	"D	Bazile Jetté							50				0 7 11	
1730	"E F	Stanislas Laporte							33				0 5	
1731	"G	François Rivet	2			12	2	9	24	50			0 3 9½	
1732	"H	François Joseph Faust	2			12			24				0 3 9½	
1733	680	Bazile Peltier	2			10			20				0 3 2	
1734	"I	Do.	3			10	3	6	31				0 4 11	
1735	"K	Louis Langlois							33	88			0 5 2¾	
1736	"L	Do.							8				0 1 1½	
1737	"	Jean Bte. Rivet							53				0 8 4½	
		Paroisse de St. Jacques. Ruisseau Vacher, côté sud.												
1738	414	Ignace Guernon	1	5		25	5		38	25			0 6 0¼	
1739	"	Médard Harbour							½			1 10 0	0 0 0¼	
1740	"	Urgèle and Jacob Ratelle	1	5		25	5		38	25			0 6 0¼	
1741	"	Elie Gaudet		5		30			15				0 2 4½	
1742	"	Charles Venne, fils	1	5		30			45				0 7 1½	
1743	"	Charles Venne, père	1			4	5		4	50			0 0 8½	

No. de référence.	No. du Terrier.	NOMS DES CENSITAIRES.	ÉTENDUE DE LA CONCESSION OU DU TERRAIN POSSÉDÉ. Front. Arpents	Perches	Pieds	Profondeur. Arpents	Perches	Pieds	Superficie. Arpents	Perches	Pieds	Emplacements ou lots à bâtir, ou pour d'autres fins que pour des fins agricoles. Valeur. £ s. d.	Montant... £ s. d.
		Paroisse de St. Jacques. Ruisseau Vacher, côté sud.—(Suite.)											
1744	414	Dosité Lemire	2 / 1	... / ...		4	5	...	13	50	...	......	0 2 [illegible]
1745	"	Eusèbe Lepage	1	5	...	30	...	...	45	...	...	......	0 7 1½
1746	415	Do.	...	5	...	30	...	...	15	...	...	......	0 2 4½
1747	"	Elzéar Houle	1	...	...	30	...	...	30	...	...	......	0 4 9
1748	415, 6	François Brisson	1	...	...	30	...	...	30	...	...	......	0 4 9
1749	416	Dosité Lemire	2	...	...	30	...	...	60	...	...	......	0 9 6
1750	417	Luc Arpin	1	...	...	30	...	...	30	...	...	......	0 4 9
1751	"	Bonaventure Robichaud	2	...	...	30	...	...	60	...	...	......	0 9 6
1752	418	François Roy	3	...	...	30	...	...	90	...	...	......	0 14 3
1753	419	Frs. Xav. Mercure	1	5	...	30	...	...	45	...	...	......	0 7 1½
1754	419, 420	Frs. Leblanc, fils de Michel	2	5	...	30	...	...	75	...	...	......	0 11 10½
1755	420	Luc Arpin	2	...	...	30	...	...	60	...	...	......	0 9 6
1756	421	Do.	1	...	...	30	...	...	30	...	...	......	0 4 9
1757	"	Charles Racette	2	...	...	30	...	...	60	...	...	......	0 9 6
1758	"	Les Commissaires d'Ecole	...	...	55	...	...	47	...	...	...	......	0 0 0
1759	422	Aimé et Joseph Gaudet	3	...	...	30	...	...	90	...	...	......	0 14 3
1760	423	Olivier Prévost	1	5	...	30	...	...	45	...	...	......	0 7 1½
1761	"	Joseph Eusèbe Marion	1	5	...	30	...	...	45	...	...	......	0 7 1½
1762	424	Do.	1	...	...	30	...	...	30	...	...	......	0 4 9
1763	"	Edouard Chalifoux	2	...	...	30	...	...	60	...	...	......	0 9 6
1764	425	Charles Munn	2	...	...	30	...	...	60	...	...	......	0 9 6
1765	"	Régis Bourgeois	...	...	...	...	...	...	½	...	...	7 10 0	0 0 0
1766	"	Louis Piquette	1	...	...	11	...	...	11	...	...	......	0 1 7
1767	"	Olivier Thibodeau	1 / 1	... / ...		7 / 8	... / 5		15	50	...	......	0 2 4
1768	"	Jacob Ratelle	1	...	...	4	...	...	4	...	...	......	0 0 7½
1769	426	Louis Piquette	1	2	9	15	...	...	18	75	...	......	0 3 1
1770	"	Do.	1	2	9	15	...	...	18	75	...	......	0 2 10
1771	"	Félix Lepage	1 / 1	... / 5	... / ...	15 / 15	... / ...		37	50	...	......	0 5 11½
1772	"	Do.	1	...	...	15	...	...	15	...	...	......	0 2 4½
1773	427	Régis Venne	2	...	...	30	...	...	60	...	...	......	0 9 6
1774	"	Antoine Chartier	1	...	...	30	...	...	30	...	...	......	0 4 9
1775	428	Do.	1	...	...	30	...	...	30	...	...	......	0 4 9
1776	"	Jos. Richard, fils de George	2	...	...	30	...	...	60	...	...	......	0 9 6

Numéro de référence	No du Terrier.	NOMS DES CENSITAIRES.	ÉTENDUE DE LA CONCESSION OU DU TERRAIN POSSÉDÉ. FRONT		PROFONDEUR		SUPERFICIE		Emplacements en Lots à Bâtir, ou pour d'autres fins que pour des fins agricoles. VALEUR.	Montant de la lionde Constituante à être payée par le Censitaire.	Voyez référence au titre.
			Arpents.	Perches. Pieds.	Arpents.	Perches. Pieds.	Arpents.	Perches. Pieds.	£ s. d.	£ s. d.	
		Paroisse de St. Jacques, Ruisseau Vacher, côté sud.— (Suite.)									
1777	429	Daniel Venne	1		30		30			0 4 9	
1778	"	Pierre Monache	2		30		60			0 9 6	
1779	430	Jacques Langlois	3		30		90			0 14 3	
1780	431	Antoine Bonneau	1	5	30		45			0 7 1½	
1781	"	Urgèle Grignon					¼		10 0 0	0 0 0¼	
1782	"	Louis Pauzé	1	5	3		45			0 7 1½	
1783	432	Jean Bte. Germain	2		30		60			0 9 6	
1784	"	Veuve J. M. Archambault					¼		3 15 0	0 0 0¼	
1785	432.3	Edmond Marion	2		30		60			0 9 6	
1786	433	Joseph Marion, fils	2		30		60			0 9 6	
1787	434	Damase Marion	1	5	30		45			0 7 1½	
1788	"	Prudent Piquette	1	5	30		45			0 7 1½	
1789	435	Damase Marion		7 9	30		22	50		0 3 6¾	
1790	"	Joseph Marion, fils		7 9	30		22	50		0 3 6¾	
1791	435.6	Barthélémi Lévesque	2	5	3		75			0 11 10½	
1792	436	Ignace Ammond	2		30		60			0 9 6	
1793	437	Simon Lesage	3		29		87			0 13 9	
1794	438	Isaac Dugas	3		29	3 6	88			0 13 11	
1795	"	Wilfred Dugas					2		45 0 0	0 0 3¾	
1796	439	Elie Payette	3		30		90			0 14 3	
1797	"	Pierre Duberdeau					½		7 10 0	0 0 0¾	
1798	440	Mathias Garceau	1	5	30		45			0 7 1½	
1799	"	Joseph Garceau					1		15 0 0	0 0 0½	
1800	"	Do.	1	5	30		45			0 7 1½	
1801	441	Gédéon Goulet	1	5	30		45			0 7 1½	
1802	"	Louis Coitoux	1	5	30		45			0 7 1½	
1803	442	Jean Bte. et Edmond Dupuis	3		30		90			0 14 3	
1804	443	Do.	1		13		13			0 2 0¾	
1805	"	Ovide Marion	2		30		60			0 9 6	
1806	"	Nicolas Caron					½		1 10 0	0 0 0¼	
1807	"	Ovide Marion	1		17		17			0 2 8¼	
1808	444	François Landry	1	5	30		45			0 7 1½	
1809	"	Pierre Dupuis	1	5	30		45			0 7 1½	
1810	445	François Lanoue	1		30		30			0 4 9	
1811	"	Jacques Morache	2		30		60			0 9 6	

No. de référence.	No. du Terrier.	NOMS DES CENSITAIRES.	ÉTENDUE DE LA CONCESSION OU DU TERRAIN POSSÉDÉ — FRONT. Arpents.	Perches.	Pieds.	PROFONDEUR. Arpents.	Perches.	Pieds.	SUPERFICIE. Arpents.	Perches.	Pieds.	Emplacements ou Lots à bâtir, ou pour d'autres fins que pour des fins agricoles. VALEUR. £ s. d.	Montant de la Rente Constante à compter pour Cent. £ s. d.
		Paroisse de St. Jacques. Ruisseau Vacher, côté sud.— (Suite.)											
1812	446	Isaïe et Jean Ls. Marion	3			30			90			.....	0 11 3
1813	447	Séraphin Morin	3			30			90			.....	0 11 3
1814	448	Veuve Louis Belouin	3			30			90			.....	0 11 3
1815	449	Alexandre Dugas	1			30			30			.....	0 4 9
1816	"	Jean Ls. Riopel	2			30			60			.....	0 9 6
1817	450	Sévère Dugas	2 1			12 7			31			.....	0 4 11
1818	"	Louis Marion	1			7			7			.....	0 1 0¼
1819	450.1	Euphémin Forest							91			.....	0 11 8
1820	"	Joseph Marion	2			25			50			.....	0 7 11
1821	451	Hilaire Ethier			50			168				30 0 0	0 0 0¼
1822	"	Do.			60			115				15 0 0	0 0 0¼
1823	452	Joseph Brien	1			30			30			.....	0 4 9
1824	"	Frs. Normand	1			30			30			.....	0 4 9
1825	"	Frs. Foucher	1			30			30			.....	0 4 9
1826	453	Do.	3			30			90			.....	0 11 3
1827	"	Veuve Frs. Mercier							½			3 15 0	0 0 0¼
1828	454	Louis Lemay	2	5		30			75			.....	0 11 10¼
1829	"	Jérémie Dumont							½			10 0 0	0 0 0¼
1830	"	Antoine Vincent		5		30			15			.....	0 2 4½
1831	455	Do.	2			30			60			.....	0 9 6
1832	455, 456	Philippe Leblanc	2			30			60			.....	0 9 6
1833	456	Edouard Leblanc							¼			4 10 0	0 0 0¼
1834	"	Pierre Bénoni Brien	1			2			2			.....	0 0 3
1835	"	Do.							5			.....	0 0 9
1836	"	Do.	2			7			14			.....	0 2 2
1837	"	Do.							5			.....	0 0 9
1838	"	Do.	1			19			19			.....	0 3 0
1839	"	Louis Dupuis			60	2						78 15 0	0 0 0¼
1840	"	Olivier Prudhomme		1	12	30			4	25		.....	0 0 9
1841	"	Jacques Roy dit Desjardins			30 60			50 76				23 15 0	0 0 0¼
1842	"	Théodore Rivière							2			56 0 0	0 0 3
1843	"	Louis Lévesque	¾			2						75 0 0	0 0 3
1844	457	Joseph Marion	1	5		30			45			.....	0 7 1½
1845	"	Joseph Leblanc	1	5		30			45			.....	0 7 1½

No de référence	No du Terrier.	NOMS DES CENSITAIRES.	ETENDUE DE LA CONCESSION OU DU TERRAIN POSSÉDÉ. FRONT. Arpents.	Perches.	Pieds.	PROFONDEUR. Arpents.	Perches.	Pieds.	SUPERFICIE. Arpents.	Perches.	Pieds.	Emplacements ou Lots à bâtir, ou pour d'autres fins que pour des fins agricoles. VALEUR. £ s. d.	Montant de la Rente Constituée à être payée par le Censitaire. £ s. d.	Voyez référence au Plan.
		Paroisse de St. Jacques. Ruisseau Vacher, côté sud.— (Suite.)												
1846	157	Cléophas Dupuis et D. Forest.	50 / 40			90 / 90						150 0 0	0 0 0¼	
1847	"	J. E. Evrement	½			1						127 10 0	0 0 0¼	
1848	"	Louis Belouin		50			240					37 10 0	0 0 0¼	
1849	"	John Healy							½			75 0 0	0 0 0¼	
1850	"	Louis Marion			52			180				75 0 0	0 0 0¼	
1851	"	Aristide Cloutier			119			92				50 0 0	0 0 0¼	
1852	"	Joseph Dupuis, fils	¾ / 1			¾ / ¾						37 10 0	0 0 3	
1853	158	Joseph Eucher Cloutier	1			30			30				0 4 9	
1854	"	Clément Landry	2			30			60				0 9 6	
1855	"	Do.	3			4	1	5	12	30			0 2 4½	
1856	"	Médéric Dorval			125			180				206 5 0	0 0 0¼	
1857	"	Joseph Eucher Cloutier							½			187 10 0	0 0 0¼	
1858	"	Antoine Vincent			45		8	4				112 10 0	0 0 0¼	
1859	"	Aristide Cloutier			80			173				150 0 0	0 0 0¼	
1860	"	Antoine Gagnon			45			90				15 0 0	0 0 0¼	
1861	159	Clément Landry							9				0 1 5	
1862	"	Héritiers Julien Poirier	½			½						112 10 0	0 0 0¼	
1863	"	Théophile Dugas	¼			1						30 0 0	0 0 0¼	
1864	"	Jean Riopel							¼			25 0 0	0 0 0¼	
1865	"	Simon Forest							37	50			0 5 10¼	
1866	"	Pierre Venne	1	5		24	5		42	50			0 6 8½	
1867	"	Louis Thadée Lord			60			80				37 10 0	0 0 0½	
1868	160	François Forest							43				0 6 9¼	
1869	"	Jean Riopel, (le Rouge)							¼			10 0 0	0 0 0¼	
1870	"	Joseph Légaré							¼			15 0 0	0 0 0¼	
1871	"	Simon Forest							22				0 3 5¾	
1872	"	Joseph Forest							22				0 3 5¾	
1873	161	Gédéon Légaré	1	5		30			45				0 7 1½	
1874	"	Olivier Rivière							¼			3 15 0	0 0 0¼	
1875	"	François Prudhomme							5				0 0 9½	
1876	"	Jean Miraud							11½			25 0 0	0 0 0½	
1877	"	Ludger Mercier	7 / 1	9		17 / 6			27	75			0 5 2¾	
1878	"	François Mercier							¾			11 5 0	0 0 0¼	
1879	"	François Dugas, fils de Frs.							27	50			0 4 4¼	

No. de référence.	No. du Terrier.	NOMS DES CENSITAIRES.	ÉTENDUE DE LA CONCESSION OU DU TERRAIN POSSÉDÉ. FRONT. Arpents.	Perches.	Pieds.	PROFONDEUR. Arpents.	Perches.	Pieds.	SUPERFICIE. Arpents.	Perches.	Pieds.	Emplacements ou Lots à bâtir, ou pour d'autres fins que pour des fins agricoles. VALEUR. £ s. d.	Montant de la Rente Constituée à être payée par le Censitaire. £ s. d.
		Paroisse de St. Jacques. Ruisseau Vacher, côté sud.— (Suite.)											
1880	461	Abraham Dugas	...	...	...	...	...	...	¼	...	...	15 0 0	0 0 0¼
1881	462	Adolphe Gaudet	1	5	...	39	...	...	58	50	...	.....	0 9 2¼
1882	"	Blaise Dugas	1	5	...	39	...	...	58	50	...	.....	0 9 2¼
1883	463	François Dugas	1	5	...	37	...	...	55	50	...	.....	0 8 8¼
1884	"	Aristide Cloutier	...	8	12	37	...	...	30	...	...	.....	0 4 9
1885	463.4	Do.	...	...	...	...	...	...	60	...	...	.....	0 9 6
1886	464	Pierre Venne	1	5	...	29	5	...	44	50	...	.....	0 7 1½
1887	"	Do.	...	5	...	35	...	...	17	50	...	.....	0 2 8¼
1888	465	Ignace Aumond	1	5	...	26	...	...	39	...	...	.....	0 6 0½
1889	"	Joseph Forest, fils de J. Bte	1	5	...	26	...	...	39	...	...	.....	0 6 0½
1890	465.6	Joseph Forest	2	...	...	25	...	...	50	...	...	.....	0 7 11
1891	466	Joseph Forest, fils de Ls	...	...	20	...	...	20	...	...	...	.....	0 0 0¼
1892	"	Simon Forest	3	...	...	21	...	...	63	...	...	.....	0 10 0
1893	467	Frs. Forest, fils de Ls	3	...	...	21	5	...	64	50	...	.....	0 9 7
1894	468	Ulric Dupuis	1	5	...	21	...	...	31	50	...	.....	0 5 0¼
1895	"	Adolphe Gaudet	1	5	...	21	...	...	31	50	...	.....	0 5 0¼
1896	469	Jules et Frs. Xav. Gaudet	2	5	...	18	5	...	46	25	...	.....	0 7 3¼
1897	"	Elzéar Dupuis	1	5	...	18	5	...	27	75	...	.....	0 4 5
1898	470	Max. et Fabien Gaudet	3	5	...	14	...	...	49	...	...	.....	0 7 9¼
1899	"	Prospère Gaudet	...	...	...	...	...	...	26	...	...	.....	0 4 1¼
1900	"	Jules et Frs. Xav. Gaudet	...	...	...	...	...	...	3	...	...	.....	0 0 5¼
1901	"	Pierre Leblanc	...	...	...	...	...	...	4	...	...	.....	0 0 7½
		Ruisseau Vacher, côté nord.											
1902	510	Edouard Dugas	...	...	...	...	...	...	1	...	...	26 5 0	0 0 0¼
1903	"	Michel Prévost	...	...	...	...	...	...	70	...	...	.....	0 11 1
1904	"	Edouard Dugas	2	...	...	17	...	...	34	...	...	.....	0 5 4½
1905	511	Do.	1	5	...	22	...	...	33	...	...	.....	0 5 3
1906	"	Joseph Riopel	...	5	...	22	...	...	11	...	...	.....	} 0 7 4¼
1907	512	Do.	...	...	...	...	...	...	35	50	...	.....	
1908	"	Olivier Prudhomme	...	...	...	...	...	...	½	...	...	1 10 0	0 0 0¼
1909	"	Héritiers Frs. Majeau	...	...	...	...	...	...	½	...	...	1 10 0	0 0 0¼
1910	"	Joseph Sullières	...	...	...	...	...	...	½	...	...	1 10 0	0 0 0¼
1911	511.12	Paul Boisleduc	...	...	...	...	...	...	36	...	...	.....	0 5 4¼
1912	512	Léandre Riopel	1	...	...	4	...	...	4	...	...	.....	0 0 7½

No. de référence.	No. du Terrier.	NOMS DES CENSITAIRES.	ÉTENDUE DE LA CONCESSION OU DU TERRAIN POSSÉDÉ. FRONT. Arpents.	Perches.	Pieds.	PROFONDEUR. Arpents.	Perches.	Pieds.	SUPERFICIE. Arpents.	Perches.	Pieds.	Emplacements ou Lots à bâtir, ou pour d'autres fins que pour des fins agricoles. VALEUR. £ s. d.	Montant de la Rente Constituée à être payée par le Censitaire. £ s. d.	Voyez référence au bas.
		Paroisse de St. Jacques. Ruisseau Vacher, côté nord.— (Suite.)												
1913	513	Prospère Frs. Gaudet	3			27			81				0 12 10	
1914	514	Joseph Gaudet	1			30			30				0 4 9	
1915	"	Emélie Gaudet		2	9	30			7	50			0 1 2	
1916	"	Frs. Xav. Sullières		2	9	30			7	50			0 1 2	
1917	"	John Healy	1	5		30			45				0 7 1½	
1918	515	Elzéar Dupuis	1	5		30			45				0 7 1½	
1919	"	Do.	1	5		30			45				0 7 1½	
1920	516	Esdras Contant	3			30			[illegible]				0 14 3	
1921	517	François Forest, fils de Ls	3			30			90				0 14 3	
1922	518	Joseph Forest, fils de Ls	1	5		19			28	50			0 4 5	
1923	"	Veuve Michel Thibodeau							½			1 10 0	0 0 0¼	
1924	"	Aimé Dugas et Ls. T. Lord, (*commué*)							52	50				
1925	519	Roch Richard	2	2		30			66				0 10 3¾	
1926	520	Do.							1	50			0 0 0¼	
1927	"	Joseph Forest	1	5		19			28	50			0 4 3¼	
1928	"	Do.	1	5		19			28	50			0 4 3¼	
1929	"	Joseph Eucher Cloutier	3			11			33				0 5 2¾	
1930	521	Do.	1	5		6			9				0 1 5	
1931	"	Do.	1	5		5			7	50			0 1 2	
1932	"	Joseph Forest	1	5		19			28	50			0 4 9	
1933	"	John Healy	1	5		30			45				0 7 1½	
1934	522	Les Sœurs de Ste. Anne	2 1	5 5		26 4			71				0 11 10½	
1935	"	Frs. Xav. Bricault	1	5		4			6				0 0 11½	
1936	"	Joseph Payette				90			180			10 0 0	0 0 0¼	
1937	"	Frédéric Richard							½			10 0 0	0 0 0¼	
1938	"	Edouard Dugas		5		30			15				0 2 4½	
1939	523	Do.	1	2	9	30			37	50			0 5 10¼	
1940	"	Do.		2	9	30			7	50			0 1 1¼	
1941	"	Edouard Béliveau	1	5		30			45				0 7 1½	
1942	524	Narcisse Leblanc, fils de Jos.	1	5		28			42				0 6 7¾	
1943	"	Israël Leblanc, fils de Jos	1	5		28			42				0 6 7¾	
1944	"	Charles Racette							7				0 1 1¼	
1945	"	Antoine Leblanc, fils d'Ant		3	13½	28			11				0 1 9	
1946	525	Daniel Dugas	1	5		25			37	50			0 6 0¼	

No. de référence	No. du Terrier.	NOMS DES CENSITAIRES.	ETENDUE DE LA CONCESSION OU DU TERRAIN POSSÉDÉ. FRONT. Arpents.	Perches.	Pieds.	PROFONDEUR. Arpents.	Perches.	Pieds.	SUPERFICIE. Arpents.	Perches.	Pieds.	Emplacements ou Lots à bâtir, ou pour d'autres fins que pour des fins agricoles. VALEUR. £ s. d.	Montant de la Rente Constituée à être payée par le Censitaire. £ s. d.
		Paroisse de St. Jacques. Ruisseau Vacher, côté nord.— (Suite.)											
1947	525	Charles Martin	3			5			15			.....	0 2 4
1948	"	Sévère Dugas	1	5		25			37	50		.....	0 5 10
1949	526	Séraphin Leblanc							63			.....	0 10 2
1950	"	Alphonse Leblanc							63			.....	0 10 2
1951	527	Abraham Brien	3			12	5		37	50		.....	0 5 10
1952	"	François Forest	3 1	 5		12 4	5 5		44	25		.....	0 6 11
1953	"	Louis Thadée Lord	½			2						.....	0 0 2
1954	528	Abraham Brien	1	5		15	5		23			.....	0 3 7
1955	"	Do.	1	5		30			45			.....	0 7 1
1956	"	Aimé Dugas							19			.....	0 2 6
1957	527	Frs. Prudhomme	¾			4						94 5 0	0 0 5
1958	"	Frs. Forest	½			1¼						10 0 0	0 0 0
1959	"	Joseph Légaré							¾			25 0 0	0 0 0
1960	"	Théodore Dusablé			40			50				10 0 0	0 0 0
1961	528	Aimé Dugas							¾			125 0 0	0 0 0
1962	"	Do.							3	50		.....	0 0 6
1963	"	Do.	¼ .	 .	 104	1 .	 .	 30				125 0 0	0 0 0
1964	"	Les Commissaires d'Ecole	1			1						.....	0 0 0
1965	"	Jules Poirier ou Moïse Thériault			50	¾						12 10 0	0 0 0¼
1966	"	Ulric Dupuis			60			76				75 0 0	0 0 0
1967	529	La Fabrique de St. Jacques	2			6			12			.....	0 0 0
1968	"	Do.							55			.....	0 8 8
1969	"	Les Sœurs de Ste. Anne							23			.....	0 3 7
1970	530	Jacques Leblanc	1	1	4	30			33	50		.....	0 5 2
1971	"	Séraphin Piquette		2		30			6			.....	0 0 11
1972	"	Do.		9	4	30			28			.....	0 3 4
1973	"	Blaise Dugas		2	9	30			7	50		.....	0 1 1
1974	"	Jacques Leblanc			40			76				18 15 0	0 0 0
1975	"	Regis Piquette			33			150				5 0 0	0 0 0
1976	"	Flavie Rivière	¾					45				11 5 0	0 0 0
1977	"	Roch Richard			47			45				12 10 0	0 0 0
1978	"	Do.			42			45					
1979	"	Joachim Moreau			145			45				16 10 0	0 0 0

No. de référence.	No. du Terrier.	NOMS DES CENSITAIRES.	ÉTENDUE DE LA CONCESSION OU DU TERRAIN POSSÉDÉ. FRONT. Arpents.	Perches.	Pieds.	PROFONDEUR. Arpents.	Perches.	Pieds.	SUPERFICIE. Arpents.	Perches.	Pieds.	Emplacements ou Lots à bâtir, ou pour d'autres fins que pour des fins agricoles. VALEUR. £ s. d.	Montant de la Rente Constituée à être payée par le Censitaire. £ s. d.	Voyez référence au bas.
		Paroisse de St. Jacques. Ruisseau Vacher, côté nord.—(Suite.)												
1980	530	Olivier Thibodeau			32			45				22 5 0	0 0 0¼	
1981	"	David Martin			32			45				15 0 0	0 0 0¼	
1982	"	Magloire Marion			40			143				50 0 0	0 0 0¼	
1983	"	Domithilde Leblanc			40			60				10 0 0	0 0 0¼	
1984	"	Jacques Leblanc, fils			45	1						30 0 0	0 0 0¼	
1985	"	Ulric Lafontaine							½			8 0 0	0 0 0¼	
1986	"	Jacques Leblanc			40			76				50 0 0	0 0 0¼	
1987	"	Célestin Codère							½			10 0 0	0 0 0¼	
1988	"	Jean Bte. Laliberté							¼			10 0 0	0 0 0¼	
1989	"	Gédéon Codère	¾					45				12 10 0	0 0 0¼	
1990	"	Louis Gagnon			90			45				12 10 0	0 0 0¼	
1991	"	Joseph Beaupré			90			45				12 10 0	0 0 0¼	
1992	"	Laurent Miron	¼			¼						12 10 0	0 0 0¼	
1993	"	Ignace Aumond			90			45				5 0 0	0 0 0½	
1994	"	François Archambault			90			45				30 0 0	0 0 0¼	
1995	"	Alexis Hénecy	1					45				10 0 0	0 0 0¼	
1996	"	Do.	2					45				10 0 0	0 0 0½	
1997	"	Joseph Bourgeois							¼			7 10 0	0 0 0¼	
1998	"	Séraphin Viger							3				0 0 5¾	
1999	"	Michel Roy							½			10 0 0	0 0 0¼	
2000	"	François Melançon							½			12 10 0	0 0 0¼	
2001	"	Olivier Thibodeau							½			11 5 0	0 0 0¼	
2002	"	François Archambault, fils							½			25 0 0	0 0 0¼	
2003	"	Laurent Miron							¼			75 0 0	0 0 0¼	
2004	"	Ludger Marion							½			30 0 0	0 0 0¼	
2005	531	Les Commissaires d'Ecole	¾			½							0 0 0¼	
2006	"	Dame Joseph Riopel	¼			½						22 10 0	0 0 0¼	
2007	"	Antoine Langlois	1	5		30			45				0 7 1½	
2008	"	Pierre Bénoni Brien	1	5		30			45				0 7 1½	
2009	"	Zoël Riopel										15 0 0	0 0 0¼	
2010	"	Olivier Prudhomme							½			45 0 0	0 0 0¼	
2011	5 2	Ephrem Dugas							½			27 10 0	0 0 0¼	
2012	"	Marie L. et Théotiste Thériault		67				90				12 10 0	0 0 0¼	
				67				90						
2013	"	Dr. Frs. Louis Génand							⅛			60 0 0	0 0 0¼	

No. de référence.	No. du Terrier.	NOMS DES CENSITAIRES.	ÉTENDUE DE LA CONCESSION OU DU TERRAIN POSSÉDÉ. FRONT. Arpents.	Perches.	Pieds.	PROFONDEUR. Arpents.	Perches.	Pieds.	SUPERFICIE. Arpents.	Perches.	Pieds.	Emplacements ou Lots à bâtir, ou pour d'autres fins que pour des fins agricoles. VALEUR. £ s. d.	Montant de la Rente Constituée à être payée par le Censitaire. £ s. d.
		Paroisse de St. Jacques. Ruisseau Vacher, coté nord.—(Suite.)											
2014	532	Dr. Jean Bte. Gauthier.....	...	...	60	...	...	84	...	...	...	150 0 0	0 0 0¼
			...	...	90	...	...	70					
2015	"	Joseph Eucher Cloutier.....	2	2	9	30	...	...	75	...	...	.....	0 10 3½
2016	532.3	André Christin.....	1	7	9	30	...	...	52	50	...	.....	0 8 2¾
2017	533	François Houle.....	2	...	...	30	...	...	60	...	...	.....	0 9 6
2018	534	Philippe Leblanc.....	1	5	...	21	...	...	31	50	...	.....	0 4 11
2019	"	Octave Gagnon.....	1	5	...	21	...	...	31	50	...	.....	0 4 11
2020	"	Léon Piquette.....	3	...	...	8	7	...	26	10	...	.....	0 4 1¼
2021	"	Do.	...	...	...	...	...	...	2	...	...	.....	0 0 3¾
2022	"	Louis Gagnon.....		...	...	¾	...	...	...	...	...	56 5 0	0 0 0¼
2023	"	Joseph Magnan.....	¼	...	...	1	...	...	...	...	...	152 0 0	0 0 0¼
2024	"	Narcisse Rémi.....	¼	...	...	1	...	...	...	...	...	12 10 0	0 0 0¼
2025	"	Martin Doyle.....	¼	...	...	1	...	...	...	...	...	10 0 0	0 0 0¼
2026	"	Olivier Thibodeau.....	...	...	45	1	...	...	...	...	...	26 5 0	0 0 0¼
2027	535	Eusèbe Dupuis.....	...	...	45	...	...	180	...	...	...	11 5 0	0 0 0¼
			...	...	21	4	...	...					
2028	"	Pierre Légaré.....	1	5	..	6	...	...	9	...	...	.....	0 1 5
2029	"	Gédéon Légaré.....	1	5	...	6	...	...	9	...	...	.....	0 1 5
2030	"	David Donge dit Popilus.....	1	5	...	7	...	...	10	50	...	.....	0 1 7¼
2031	"	Louis Thadée Lord.....	1	5	...	7	...	...	10	50	...	.....	0 1 7
2032	"	Pierre Amable Archambault.	1	5	...	17	...	...	25	50	...	.....	0 3 11½
2033	"	Do. ..	...	...	...	...	...	...	20	...	...	.....	0 3 2
2034	"	Joseph Beauchamp.....	...	...	45	...	..	90	...	...	...	17 10 0	0 0 0¼
2035	"	François Normand.....	...	...	...	...	...	...	½	...	...	56 5 0	0 0 0¼
2036	"	Alexis Raymond.....	...	...	...	...	...	...	1½	...	...	52 10 0	0 0 0¼
2037	"	Louis Goudreau.....	...	...	...	...	...	...	¼	...	...	18 15 0	0 0 0¼
2038	"	Joseph Boulard.....	...	...	...	...	...	...	¼	...	...	15 0 0	0 0 0¼
2039	"	Pierre Lebeau.....	...	...	...	...	...	...	¼	...	...	15 0 0	0 0 0¼
2040	"	Narcisse Mageron.....	...	...	...	...	...	...	¾	...	...	15 0 0	0 0 0¼
2041	"	Félix Magneron.....	...	...	...	...	...	...	⅛	...	...	10 0 0	0 0 0¼
2042	536	Louis Belouin.....	3	...	...	30	...	...	90	...	...	.....	0 11 3
2043	537	Louis Goulet.....	2	...	...	30	...	...	60	...	...	.....	0 9 6
2044	"	Alexandre Dugas.....	1	...	...	30	...	...	30	...	...	.....	0 4 9
2045	"	Olivier Thibodeau.....	...	...	...	...	...	...	¼	...	...	11 5 0	0 0 0¼
2046	"	Charles Thibodeau.....	...	...	...	...	...	...	⅛	...	...	3 0 0	0 0 0¼
2047	538	Joseph Bolduc.....	2	...	...	30	...	...	60	...	...	.....	0 9 6

No. de référence.	No. du Terrier.	NOMS DES CENSITAIRES.	ÉTENDUE DE LA CONCESSION OU DU TERRAIN POSSÉDÉ. FRONT. Arpents.	Perches.	Pieds.	PROFONDEUR. Arpents.	Perches.	Pieds.	SUPERFICIE. Arpents.	Perches.	Pieds.	Emplacements ou Lots à bâtir, ou pour d'autres fins que pour des fins agricoles. VALEUR. £ s. d.	Montant de la Rente Constituée à être payée par le Censitaire. £ s. d.	Voyez référence au bas.
		Paroisse de St. Jacques. Ruisseau Vacher, côté nord.— (Suite)												
2048	538	Alexandre Dugas	1			30			30				0 4 9	
2049	539	Do.	1	5		30			45				0 7 1½	
2050	"	Joseph Belouin	1	5		30			45				0 7 1½	
2051	540	Do.	1	5		30			45				0 7 1½	
2052	"	Joseph Morin	1	5		30			45				0 7 1½	
2053	"	Olympe Larrivé							1			20 0 0	0 0 2	
2054	541	Léon Morin	1	5		15			22	50			0 3 7¾	
2055	"	Isaïe et Jean Louis Marion	1	5		15			22	50			0 3 5¾	
2056	"	Do.	1	5		30			45				0 7 1½	
2057	542	Joseph Maumet	2			30			60				0 9 6	
2058	542.3	François Lanoue	2			30			60				0 9 6	
2059	543	Hocase Richard	2			30			60				0 9 6	
2060	544	Pierre Dupuis	1	5		30			45				0 7 1½	
2061	"	Hocase Richard	1	5		30			45				0 7 1½	
2062	545	Pierre Dupuis	3			30			90				0 14 3	
2063	546	Joseph Marion	1	5		30			45				0 7 1½	
2064	"	Ovide Marion	1	5		30			45				0 7 1½	
2065	547	Frs. Landry, petit fils de Jean.	2			30			60				0 9 6	
2066	547.8	Jean Bte. Landry, fils de Frs.	2			30			60				0 9 6	
2067	548	Frs. Landry, petit fils de Jean.	2			4	5		9				0 1 5	
2068	"	Urgèle Ratelle	2			25	5		51				0 8 1½	
2069	549	Jean Richard	1	5		30			45				0 7 1½	
2070	"	Louis Bricault	1	5		30			45				0 7 1½	
2071	550	Pierre Morache	3			30			90				0 14 3	
2072	551	Jacob Ratelle							½			15 0 0	0 0 0¼	
2073	"	Succession S. Lesage	1	5		30			45				0 7 1½	
2074	"	Frs. Richard	1	5		30			45				0 7 1½	
2075	"	Les Commissaires d'Ecole	¾			¼							0 0 0¾	
2076	552	Charles Brisson	1	5		30			45				0 7 1½	
2077	"	Joseph Gareau	1	5		30			45				0 7 1½	
2078	553	Prudent Piquette	1	5		30			45				0 7 1½	
2079	"	Louis Désautels	1	5		30			45				0 7 1½	
2080	554	Louis Gagnon	2			30			60				0 9 6	
2081	"	Edmond Marion	1			30			30				0 4 9	
2082	555	Damase Marion	1			30			30				0 4 9	

No. de référence.	No. du Terrier.	NOMS DES CENSITAIRES.	ÉTENDUE DE LA CONCESSION OU DU TERRAIN POSSÉDÉ. FRONT. Arpents.	Perches.	Pieds.	PROFONDEUR. Arpents.	Perches.	Pieds.	SUPERFICIE. Arpents.	Perches.	Pieds.	Emplacements ou Lots à bâtir, ou pour d'autres fins que pour des fins agricoles. VALEUR. £ s. d.	Montant de la Rente Constituée à être payée par le Censitaire. £ s. d.	No. de référence.
		Paroisse de St. Jacques. Ruisseau Vacher, côté nord.— (Suite.)												
2083	555	Frs. Perrault	2			30			60				0 9 6	2116
2084	556	Frs. Brisson, fils de Ls	1	5		30			45				0 7 1½	2117
2085	"	Frs. Brisson	1	5		30			45				0 7 1½	2118
2086	556.7	Veuve André Gariépy	1			1						26 5 0	0 0 0	2119
2087	557	Pierre Houle	1	5		30			45				0 7 1½	
2088	"	Louis Houle	1	5		30			45				0 7 1½	2120
2089	"	George Houle							½			11 5 0	0 0 0	2121
2090	558	Narcisse Piquette	1	5		30			45				0 7 1½	2122
2091	"	David Venne	1	5		30			45				0 7 1½	2123
2092	559	Joseph Brisson	2			30			60				0 9 6	2124
2093	559,560	Nicolas Chartier	2			30			60				0 9 6	2125
2094	560	Do.	1			16			16				0 2 6	2126
2095	"	Eusèbe Marion		5		15			7	50			0 1 2	2127
2096	"	Joseph Venne	5			5			25				0 3 11	2128
2097	"	Charles Lepage	1 .			30 15			37	50			0 5 5	2129
2098	561	Régis Venne		5		30			15				0 2 4	2130
2099	"	Frs. Jeannette	1	5		30			45				0 7 1½	2131
2100	"	Elie Dupuis	1			30			30				0 4 9	2132
2101	562	Do.	1	5		30			45				0 7 1½	2133
2102	"	Olivier Prévost	1	5		35			52	50			0 8 2½	2134
2103	563	Do.	1			35			35				0 5 6½	
2104	"	Fabien Prévost							1½			4 10 0	0 0 0	
2105	"	Joseph Payette							½			11 5 0	0 0 0	2135
2106	"	Louis Morache, fils							½			12 10 0	0 0 0	2136
2107	"	Louis Moison	2			35			70				0 11 0	2137
2108	564	Jean Richard	2	5		30			75				0 11 10½	2138
2109	564,565	Aimé et Joseph Gaudet	. 1	5		35 30			47	50			0 7 6½	2139
2110	565	Frs. Xav. Miraud	1	5		35			52	50			0 8 2½	2140
2111	565.6	Frs. Xav. Tellier	2			35			70				0 9 10½	2141
2112	566	Frs. Xav. Miraud	1	5		30			45				0 7 1½	2142
2113	566.7	Frs. Xav. Tellier	2			5			10				0 1 7	2143
2114	567	Do.		5		30			15				0 2 4½	2144
2115	"	Jean Bte. Piquette	2 1	5 5		11 10	7 5	9	45				0 7 1½	2145 2146

No. de référence.	No. du Terrier.	NOMS DES CENSITAIRES.	ÉTENDUE DE LA CONCESSION OU DU TERRAIN POSSÉDÉ. FRONT. Arpents.	Perches.	Pieds.	PROFONDEUR. Arpents.	Perches.	Pieds.	SUPERFICIE. Arpents.	Perches.	Pieds.	Emplacements ou Lots à bâtir, ou pour d'autres fins que pour des fins agricoles. VALEUR. £ s. d.	Montant de la Rente Constituée à être payée par le Censitaire. £ s. d.	Voyez référence au fins.
		Paroisse de St. Jacques. Ruisseau Vacher, côté nord.— (Suite.)												
2116	567	Frs. Richard	1 / 2			11 / 7			28	50			0 4 9	
2117	" C	Do.	2	5		5			12	50			0 2 0¼	
2118	568	Théophile Richard	3			35			105				0 16 7½	
2119	569	George Irwin	1 / 2	5		35 / 18			88	50			0 14 1	
2120	569.570	Antoine Garand	3 / 3			12 / 5			51				0 8 1	
2121	570	Do.	2			18			36				0 5 8½	
2122	"	Aimé et Joseph Gaudet	1			30			30				0 4 9	
2123	"	Elie Gaudet		5		30			15				0 2 4½	
2124	571	Do.	1	5		35			52	50			0 8 2¾	
2125	"	Moise Grenier			50			180				10 0 0	0 0 0¼	
2126	"	Joseph Dupuis	1	5		35			52	50			0 8 2¾	
2127	572	Do.	1	5		15			22	50			0 2 1¼	
2128	"	Michel Fréchette							½			7 10 0	0 0 0¼	
2129	"	Elie Gaudet	1	5		5			7	50			0 1 2	
2130	"	Venant Piquette	2	5		11	7	9	29	32			0 4 9	
2131	"	Luc Arpin	1	5		40			60				0 9 6	
2132	573	Solomon Gareau	2	5		35			87	50			0 11 10¾	
2133	"	Octave Venne	2	5		31			85				0 11 4¾	
2134	"	Théophile Brault							2½			9 10 0	0 0 4½	
		Continuation du Ruisseau Vacher.												
2135	741	Hilaire Ethier	3			19	1		57	30			0 9 0¾	
2136	742	Succession Simon Lesage	3			19	1		57	30			0 9 0¾	
2137	743	Octave Gagnon		7	9	19	1		14	25			0 2 3½	
2138	"	Succession Simon Lesage	1	5		19			28	50			0 4 7	
2139	"	Do.		7	9	19			14	25			0 2 3½	
2140	"	Frs. Brien							6				0 0 1¼	
2141	" B / " A	Joseph Nadeau							13	50			0 2 1½	
2142	" A	Joseph Venne							30				0 4 9	
2143	681 B	Fabien Gagnon	1	5		19	1		28	55			0 4 5	
2144	" A	Joseph Maumet	1	5		18			27				0 4 3¼	
2145	" B	Gilbert et Venant Piquette							9				0 1 5	
2146	" A	Pierre Moison	3			24			72				0 11 4¾	

No. de référence.	No. du Terrier.	NOMS DES CENSITAIRES.	ÉTENDUE DE LA CONCESSION OU DU TERRAIN POSSÉDÉ — FRONT. Arpents.	Perches.	Pieds.	PROFONDEUR. Arpents.	Perches.	Pieds.	SUPERFICIE. Arpents.	Perches.	Pieds.	Emplacements ou Lots à bâtir, ou pour d'autres fins que pour des fins agricoles. VALEUR.	Montant des Rentes Constituées à être payées par le Censitaire.
												£ s. d.	£ s. d.
		Paroisse de St. Jacques. Continuation du Ruisseau Vacher.—(Suite.)											
2147	682	Joseph Jetté	3			24			72				0 11 1
2148	"	Les Commissaires d'Ecole	½			1							0 0 0
2149	683	Joseph Cassé	1	5		25			37	50			0 5 10
2150	"	Léon Morin	1	5		25			37	50			0 5 10
2151	685	Louis Maumet, fils	1	5		25			37	50			0 5 10
2152	"	Joseph Cassé	1	5		25			37	50			0 5 10
2153	"	Jean Richard, fils de Major	1	4		25	2	9	34	77			0 5 4
2154	686	Louis Ovide Richard	1	4	7	24	3		36				0 5 8
2155	686.7	Veuve Alexis Melançon							6				0 0 11
2156	687	Jean Richard, fils de Major	1 2			25 5			35				0 4 8
2157	"	Joseph Tellier	1			17			17				0 2 8
2158	"	Jean Richard, fils de Major	1			17			17				0 2 8
2159	688	Louis Aurèle Lévesque	2	9	7	25	5	9	73				0 11 6
2160	689	Joseph Tellier	2			25	7		51	40			0 8 1
2161	"	Gilbert et Venant Piquette	1			24	5		24	50			0 3 9
2162	690	Do.	3			25			75				0 11 10
2163	"A	Louis Benjamin Mercure	3			26			78				0 12 4
2164	691	Joseph Isaie Pellerin	1	5		26			39				0 6 5
2165	"	Bazile Pellerin, fils d'Isaie	1	5		26			39				0 6 5
2166	692	Joseph Maumet, fils d'André	3			25	3	6	76				0 12 0
2167	"	Aimé Dugas							4				0 0 7
2168	693	Do.	3			26	4		79	20			0 12 8
2169	694	Julien Bourg	1	5		26	8		40	20			0 6 4
2170	"	Fulgence Riopel	1	5		26	8		40	20			0 6 4
2171	695	Alexandre Dugas	1	5		10			15				0 2 4
2172	"	John Healy	1	5		10			15				0 2 4
2173	"	Alexis Melançon	1	5		16	8		25	20			0 4 1
2174	"	Pierre Venne	1	5		16	8		25	20			0 1 0
2175	696	Clément Landry	1	5		26	9		40	30			0 6 4
2176	"	Joseph Eucher Cloutier		7	9	26	9		20	17			0 3 2
2177	"	Aristide Cloutier		7	9	26	9		20	17			0 3 2
2178	697	Abraham Brien	1 1	5 5		10 20			45				0 7 1
2179	"	Charles Racette	1	5		15			22	50			0 3 5
2180	"	A. D. Marion	1	5		10			15				0 2 4

No. de reference.	No. du Terrier.	NOMS DES CENSITAIRES.	ÉTENDUE DE LA CONCESSION OU DU TERRAIN POSSÉDÉ. FRONT. Arpents.	Perches.	Pieds.	PROFONDEUR. Arpents.	Perches.	Pieds.	SUPERFICIE. Arpents.	Perches.	Pieds.	Emplacements ou Lots à bâtir, ou pour d'autres fins que pour des fins agricoles. VALEUR. £ s. d.	Montant de la Rente Constituée à être payée par le Censitaire. £ s. d.	Voyez reference au bas.
		Paroisse de St. Jacques. Continuation du Ruisseau Vacher.—(Suite.)												
2181	697	Régis Piquette	3			6			18				0 2 10¼	
2182	698	Frs. Forest, fils de Ls	1			27			27				0 4 8¼	
2183	"	Simon Forest	1	5		13	5		20	50			0 3 2	
2184	"	Olivier Leblanc	1	5		13	5		20	50			0 3 2	
2185	"	Joseph Forest		7	9	20			15				0 2 4½	
2186	699	Abel et Bruno Dugas	1	5		17	5		26	25			0 4 1¼	
2187	"	Joseph Dugas, fils de Claude	1	5		5			7	50			0 1 1¼	
2188	"	Sévère Dugas, fils de Claude	1	5		5			7	50			0 1 1¼	
2189	"	Frs. Faucher	1	5		27	4		41	10			0 6 4	
2190	700	Israël Leblanc		5		28			14				0 2 2½	
2191	"	Narcisse Leblanc		5		28			14				0 2 2½	
2192	"	Frs. Leblanc	1	5		27	4		41	10			0 6 6¼	
2193	"	Veuve Alexis Melançon		5		27	4		14	10			0 2 2½	
2194	701	Do.	1	5		27	7	9	41	57			0 6 6¼	
2195	"	Olivier Béliveau							5	25			0 0 9½	
2196	"	Octave Mercier	1	5		27	7	9	41	57			0 6 6	
2197	"	Daniel Béliveau							½			3 15 0	0 0 0¼	
2198	702	Veuve Alexis Melançon	1			27	8		27	80			0 4 3¼	
2199	"	Jacques Leblanc	2			27	8		55	60			0 8 10½	
2200	703	Sévère Dugas	2			30	8	9	61	70			0 9 7¾	
2201	703.4	Abraham Brien	2			31			62				0 9 8	
2202	704	Antoine Damase Marion	2			31	7		63	40			0 9 6¾	
2203	705	Pierre Bélouin	3			31	9		95	70			0 15 0½	
2204	706	Jean Bte. Enese	1	5		32			48				0 7 7	
2205	"	Alexis Forest	1	5		32			48				0 7 9	
2206	707	Alexis Brien	2	5		33			82	50			0 12 11¾	
2207	707.8	Do.	1			34			34				0 5 4½	
2208	708.9	Léon Piquette	2			34	8		69	60			0 10 11	
2209	708	Do.	1			31			34				0 5 4½	
2210	709	Octave et Aristide Brien							81				0 12 10	
2211	710	Alexis Melançon							105				0 16 7½	
2212	710.711	Abel et Bruno Dugas	1	5					109				0 17 3	
2213	712	Charles Racette	2			38			76				0 12 4½	
2214	"	Do.	1			31							0 3 3½	
2215	713	Frs. Forest	2			38			76				0 12 0½	
2216	713.4	Olivier Leblanc, fils d'Ant	2			38			76				0 12 0½	

No. de référence.	No. du Terrier.	NOMS DES CENSITAIRES.	ÉTENDUE DE LA CONCESSION OU DU TERRAIN POSSÉDÉ — FRONT. Arpents.	Perches.	Pieds.	PROFONDEUR. Arpents.	Perches.	Pieds.	SUPERFICIE. Arpents.	Perches.	Pieds.	Emplacements ou Lots à bâtir, ou pour d'autres fins que pour des fins agricoles. VALEUR. £ s. d.	Montant de la Rente Constituée à être payée par le Censitaire. £ s. d.
		Paroisse de St. Jacques. Continuation du Ruisseau Vacher.—(Suite.)											
2217	714	Frs. Xav. Bricault	2			41			82			.....	0 12 11
2218	715	Joseph Venne, fils de Pierre	1	5		40			60			.....	0 9 6
2219	"	Do.	1	5		41	8		62	70		.....	0 9 11
2220	716	Magloire Venne	1	5		42			63			.....	0 9 11
2221	"	Joseph Venne	1	5		6	5		9	75		.....	0 1 7
2222	"	Pierre Bricault	1	5		32			48			.....	0 7 7
2223	717	Roch Richard		5	9	43			21	50		.....	0 3 4
2224	"	Simon Forest		5	9	43			21	50		.....	0 3 4
2225	"	Joseph Dupuis	1	1		43			47	30		.....	0 6 9
2226	718	Joseph Bricault	2	5		27			67	50		.....	0 10 9
2227	"	Joseph Dupuis		5		27	4		14	20		.....	0 2 2½
2228	"	Joseph Richard	1			18	5		18	50		.....	0 2 11
2229	"	Ludger Richard	1			18	5		18	50		.....	0 2 11
2230	"	Jean Louis Richard	1			18	5		18	50		.....	0 2 11
2231	719	Olivier Leblanc	1	7		12			20	40		.....	0 3 2
2232	"	Do.	1			9			9			.....	0 1 5
2233	"	Frs. Forest, fils de Ls.	1			10			10			.....	0 1 7
2234	720	Olivier Leblanc							14			.....	0 2 1
2235	"	Frs. Dupuis							7			.....	0 1 1¼
		Paroisse de St. Jacques. Lac Ouareau, côté sud-ouest.											
2236	574	Antoine Gareau	1	7	9	28			49			.....	0 7 3¼
2237	"	Venant Piquette	3	2	9	28			46	25		.....	0 7 3¼
2238	"	J. H. Dorwin, (*commué*)							8			.....	.....
2239	575	Narcisse Chevaudier	1	5		29	1		44	63		.....	0 6 11½
2240	"	Charles Chevaudier	1	5		28			42			.....	0 7 1
2241	576	Antoine Bôle		5		12			6			.....	0 0 11½
2242	"	Joseph Bôle	1	5		32	3		48	45		.....	0 7 7
2243	576.7	Abraham Brien	2			33			66			.....	0 10 5¼
2244	577	Joseph Guibord	2			34	9		69	50		.....	0 11 1
2245	578	Gilbert Hervieux	1	5		32			48			.....	0 7 7
2246	" C	Edouard Brien	3			6			18			.....	0 2 10½
2247	" D	Michel Desautels	1	5		32			48			.....	0 7 7
2248	579	Do.	1	5		32			48			.....	0 7 7
2249	"	Frs. Xav. Chevaudier	1	5		38	1		59	8		.....	0 9 2½
2250	580	Joseph Perrault	1	5		36			54			.....	0 8 6½

No. de référence.	No. du Terrier.	NOMS DES CENSITAIRES.	ÉTENDUE DE LA CONCESSION OU DU TERRAIN POSSÉDÉ. FRONT. Arpents.	Perches.	Pieds.	PROFONDEUR. Arpents.	Perches.	Pieds.	SUPERFICIE. Arpents.	Perches.	Pieds.	Emplacements ou Lots à bâtir, ou pour d'autres fins que pour des fins agricoles. VALEUR. £ s. d.	Montant de la Rente Constituée à être payée par le Censitaire. £ s. d.	Voyez référence au Lots.
		Paroisse de St. Jacques. Lac Ouarrau, côté sud-ouest. (Suite.)												
2251	580	Bazile Guernon	1	5		33	4		53	69			0 8 6½	
2252	"	Abraham Brien	1			6			9				0 1 5	
2253	581	Olivier Brault	1	5		17	7	9	26				0 4 1¾	
2254	"	Pierre Caillé	1 3	5		18 17		 7 9	80				0 12 8	
2255	582	Do.	1			5			5				0 0 9½	
2256	"	Charles Guernon	2			35			70				0 11 1	
2257	"	Joseph Caisse	1			20			20				0 3 2	
2258	582.3	Henri Fleury	2			6			12				0 1 10¾	
2259	"	Elie Dupuis	2			10			20				0 3 2	
2260	583	Joseph Caisse	1			20			20				0 3 2	
2261	"	Frs. Xav. Vigneux	2			36			72				0 11 4¾	
2262	584	Nazaire Ratelle	3 1	5		7 28		 	63				0 9 11½	
2263	"	Joseph Ratelle	3 1	5		7 28		 	63				0 9 11½	
2264	585	Paul Germain	3			30			90				0 14 3	
2265	586	Do.	3			12			36				0 5 8½	
2266	"	Jean Bte. Germain	3			5			15				0 2 4½	
2267	"	Louis Bolduc	3			20			60				0 9 6	
2268	587	George Gilmour							1			2 0 0	0 0 2	
2269	"	Frs. Brien	2 3	5		16 10		 	70				0 11 1	
2270	"	Joseph Brien	3			17			51				0 8 1	
2271	588	George Gilmour	3			10			30				0 4 9	
		Paroisse de St. Liguori. Lac Ouareau, côté sud-ouest.												
2272	588	Janvier Dontail Germain	1	5		20			30				0 4 9	
2273	"	Jean Miraud	1	5		20			30				0 4 9	
2274	589	Octave Germain Belisle	3			31	7		95	12			0 14 4¾	
2275	590	Do.							2				0 0 4¾	
2276	"	Samuel Anderson	1	5		32	7	9	50	25			0 7 1½	
2277	"	Russell Twiss	1	5		30			45				0 7 1½	
2278	"	George Gilmour, (*commué*)	1						3					
2279	591	Samuel Anderson							15				0 1 9½	
2280	"	Joseph Ratelle							75				0 11 4¾	
2281	"	La Fabrique de St. Liguori							7				0 1 1¼	

No. de référence	No. du Terrain	NOMS DES PENSITAIRES.	ETENDUE DE LA CONCESSION OU DU TERRAIN POSSÉDÉ. FRONT. Arpents.	Perches.	Pieds.	PROFONDEUR. Arpents.	Perches.	Pieds.	SUPERFICIE. Arpents.	Perches.	Pieds.	Emplacements ou Lots à bâtir, ou pour d'autres fins que pour des fins agricoles. VALEUR. £	s.	d.	Montant de la Rente Constituée à compter par le Cadastre. £	s.	d.
		Paroisse de St. Liguori, Lac Ouareau, côté sud-ouest. (Suite.)															
2282	591	Sevère Dugas	1			26			26			.....			0	1	1
2283	"	Do.	1			7			7			.....			0	1	1
2284	"	Do. (*Pointe*)							15			.....			0	2	4
2285	"	Joseph Neveau							1/8			8	0	0	0	0	0
2286	"	Benjamin Sourdif							1/4			3	0	0	0	0	0
2287	"	Toussaint Prudhomme							1/4			5	0	0	0	0	0
2288	"	Gilbert Marion							1/8			5	0	0	0	0	0
2289	"	Veuve Elie Thibodeau							1/8			8	0	0	0	0	0
2290	391	Syfroy Hébert							1 1/4			8	0	0	0	0	0
2291	590	Simon Dulong							1/8			17	0	0	0	0	0
2292	"	Théophile Guernon							1/4			14	0	0	0	0	0
2293	"	Médard Marion							1/8			8	0	0	0	0	0
2294	"	Théophile Bourgeois							1/8			8	0	0	0	0	0
2295	"	Nazaire Guernon							1/4			8	0	0	0	0	0
2296	"	Mathias Thibodeau							1/4			5	0	0	0	0	0
2297	"	Narcisse Goulet, (2 *moulins*)							3			300	0	0	0	0	0
2298	"	Joseph Jarret dit Beauregard							3			50	0	0	0	0	0
2299	589	Do.							2 7/8			25	0	0	0	0	0
2300	"	Théophile Beauregard							1/8			15	0	0	0	0	0
2301	"	Narcisse Goulet							1/4			3	0	0	0	0	0
2302	"	Ludger Jarret dit Beauregard							1/4			3	0	0	0	0	0
2303	"	Narcisse Goulet							1/4			8	0	0	0	0	0
2304	592	Sévère Dugas	2			36			72			.....			0	11	[illegible]
2305	"	Joseph Dugas, fils de Claude	1			36			36			.....					
2306	"	Pierre Octave Morin		5	12		5	4				4	0	0	0	0	0
2307	593	Frs. Houle	3			12			36			.....			0	5	8
2308	"	Messire Barette, Ptre. (*commué*)	3			24			72			.....			.....		
2309	594	Russell Twiss, do.	2			8	5		17			.....			.....		
2310	"	Paul Brisson, do.	2			9			18			.....			.....		
2311	"	Do.	2			16			32			.....			0	5	0
2312	"	Joseph Morin	2			5			10			.....			0	1	7
2313	594.5	Russell Twiss, (*commué*)	4			7			28			.....			.....		
2314	"	Paul Brisson	2			25			50			.....			0	7	11
2315	"	Léon Morin	2			5			10			.....			0	1	7
2316	595	Frs. Landry	2			33			66			.....			0	10	5
2317	596	Antoine Lanoue	3			36	8		110	40		.....			0	17	5

No. de référence.	No. de Terrier.	NOMS DES CENSITAIRES.	ETENDUE DE LA CONCESSION OU DU TERRAIN POSSÉDÉ. FRONT. Arpents	Perches	Pieds	PROFONDEUR. Arpents	Perches	Pieds	SUPERFICIE. Arpents	Perches	Pieds	Emplacements ou Lots à bâtir, ou pour d'autres fins que pour des fins agricoles. VALEUR £ s. d.	Montant de la Rente Constituée à être payée par le Censitaire. £ s. d.	Tenure seigneuriale ou libre.
		Paroisse de St. Liguori, Lac Ouareau, côté sud-ouest. (Suite.)												
2318	597	Frs. Landry, fils de Petit Jean.	1	5		12			18				0 2 10¼	
2319	"	Frs. Landry	1	5		15			22	50			0 3 4	
2320	"	Do.							4				0 0 7½	
2321	"	Charles Brisault	1	5		20								
2322	"	Do.	1	5		14			55				0 7 5¼	
2323	"	Joseph Gareau							4				0 0 7½	
2324	598	Frs. Landry, fils de Petit Jean.		8	6	5			4				0 0 7	
2325	"	Pierre Venant Landry	1	6	12	5			8				0 1 3	
2326	"	Clément Landry							2				0 0 3¾	
2327	"	Paul Sourdif	1	4			35		49				0 6 11¾	
2328	"	Louis Sourdif	1	4			35		49				0 6 11¾	
2329	"	Do.		3	13½	30			11	21			0 1 9	
2330	599	Louis Trudeau	1	5		34	7	9	52				0 8 2¾	
2331	"	Joseph Gagnon	1	5		34	7	9	52				0 8 2¾	
2332	600	La Fabrique de St. Jacques	3			34	7		104	10			0 16 5½	
2333	601	Elie Brien Durocher	2			30			60				0 9 6	
2334	"	Narcisse Leblanc	1			30			30				0 4 9	
2335	"	Isruël Leblanc	1	2	9	30			37	50			0 5 10¾	
2336	602	Narcisse Leblanc		2	9	30			7	50			0 1 1¼	
2337	"	Antoine Forget	1	5		33			49	50			0 7 9	
2338	603	Thomas Parent	3			15			45				0 7 1¼	
2339	"	Alexis Brien	3			15			45				0 7 1¼	
2340	604	Les Sœurs de Ste. Anne	3			31			93				0 14 8¾	
2341	605	Edouard et Jos. L. Brien	2			33	6		67	20			0 10 6¾	
2342	605.6	Jean Bte. Langlois	1	5		36	5		54	75				
2343	606	Do.		5		14			7				0 9 8¼	
2344	606.5	Jean Riopel	2			6			12				0 1 10¾	
2345	"	André Jodoin	2			38	4		67	50			0 10 7	
2346	607	Simon Dupuis	1	5		35			52	50			0 8 1¼	
2347	"	Narcisse Gaudet	1	5		32			54				0 8 6½	
				7	9	8								
2348	"	Alexis Forest	1	5		10			15				0 2 4½	
2349	608	Pierre Guibord	2			40			80				0 12 8	
2350	"	Jean Bte. Langlois	1			40			40				0 6 4	
2351	609	Do.	1	5		28	5		58				0 9 2¼	

No. de référence.	No. du Terrier.	NOMS DES CENSITAIRES.	ÉTENDUE DE LA CONCESSION OU DU TERRAIN POSSÉDÉ — FRONT. Arpents.	Perches.	Pieds.	PROFONDEUR. Arpents.	Perches.	Pieds.	SUPERFICIE. Arpents.	Perches.	Pieds.	Emplacements ou Lots à bâtir, ou pour d'autres fins que pour des fins agricoles — VALEUR. £ s. d.	Montant de la Rente Constituée à être payée par le Censitaire. £ s. d.
		Paroisse de St. Liguori, Lac Ouareau, côté sud-ouest. (Suite.)											
2352	609	Simon Dupuis	1	5	...	36	...	...	54	...	...	.....	0 8 6½
2353	610	Narcisse Gaudet	2	5	...	35	...	...	87	50	...	.....	0 13 11
2354	"	Honoré Déziel	...	5	...	30	...	...	15	...	}	.....	0 9 6
2355	611	Do.	1	5	...	30	...	...	45	...	}		
2356	610.611	Pierre Guibord	2	...	...	6	...	...	12	...	...	.....	0 1 10
2357	610	Théophile Langlois	1	...	...	5	6	...	5	60	...	.....	0 0 10¼
2358	611	Simon Dupuis	1	5	...	40	...	...	60	...	}	.....	0 12 8
2359	612	Do.	...	5	...	40	...	...	20	...	}		
2360	"	Médard Marion	2	5	...	40	...	...	100	...	...	.....	0 15 10
2361	613	Venant Landry	3	...	...	41	...	...	123	...	...	.....	0 19 5¼
2362	614	Pierre Octave Morin	3	...	...	38	...	...	114	...	...	.....	0 17 8¼
		Lac Ouareau, côté nord-est.											
2363	611	Théophile Brault	3	...	...	25	...	...	75	...	...	.....	0 11 10
2364	"	Joseph Venne	1	5	...	16	...	...	24	...	...	.....	0 3 9½
2365	"	Joseph Dufresne	1	5	...	16	...	...	24	...	...	.....	0 3 9½
2366	"	Do.	1	5	...	16	...	...	24	...	...	.....	0 3 9½
2367	"	Joseph Gougé	3	...	...	21	...	...	63	...	...	.....	0 10 0½
2368	"	Cyrille Ayotte	1	5	...	16	...	...	24	...	...	.....	0 3 9½
2369	"	Jean Louis Gaudet	...	...	...	...	...	...	¾	...	...	3 0 0	0 0 0¼
2370	"	Chemin de Fer de Rawdon	...	...	36	3	...	...	...	...	...	3 0 0	.....
2371	642	Joseph Marion	3	...	...	16	...	...	48	...	...	.....	0 7 7
2372	"	Narcisse Piquette	1	5	...	15	...	...	22	50	...	.....	0 3 6½
2373	"	Joseph Venne	1	5	...	24	...	...	36	...	...	.....	0 5 8½
2374	"	Pierre Laneuville	1	5	...	10	...	...	15	...	...	.....	0 2 4½
2375	"	Charles Miraud	1	5	...	12	...	...	18	...	...	.....	0 2 10¼
2376	"	Chemin de Fer de Rawdon	...	...	36	3	...	...	...	...	...	3 0 0	.....
2377	641	Théophile Brault	...	...	...	...	...	...	2	...	...	10 0 0	0 0 0¼
2378	642	Narcisse Baubien Bourguignon	...	...	...	...	...	...	1	...	...	10 0 0	0 0 0¼
2379	"	Jacques Cantin	...	...	...	...	...	...	1¼	...	...	5 0 0	0 0 0¼
2380	"	Jacques Leblanc	...	...	...	...	...	...	¼	...	...	5 0 0	0 0 0¼
2381	"	Veuve Joseph Bastien	...	...	...	...	...	...	6	...	...	.....	0 0 11¼
2382	"	Narcisse Baubien Bourguignon	4	...	...	4	...	...	16	...	...	.....	0 2 6½
2383	"	Bénoni Beauregard	3	...	...	3	5	...	10	50	...	.....	0 1 7
2384	"	Frs. Brouillet	...	...	...	...	...	...	25	...	...	.....	0 3 11½

No. de référence.	No. du Terrier.	NOMS DES CENSITAIRES.	ÉTENDUE DE LA CONCESSION OU DU TERRAIN POSSÉDÉ. FRONT. Arpents.	Perches.	Pieds.	PROFONDEUR. Arpents.	Perches.	Pieds.	SUPERFICIE. Arpents.	Perches.	Pieds.	Emplacements ou Lots à bâtir, ou pour d'autres fins que pour des fins agricoles. VALEUR. £ s. d.	Montant de la Rente Constituée à être payée par le Censitaire. £ s. d.	Voyez référence au bas.
		Paroisse de St. Liguori, Lac Ouareau, côté nord-est. (Suite.)												
2385	642	Joseph Gougé	3			15			45				0 7 1½	
2386	643	Joseph Jarret dit Beauregard (*moulin*)							4	46		100 0 0	0 0 7½	
2387	943.4	L'Hon. Peter McGill, (*commune*)	6			50			300					
2388	645	T. H. Dorwin, do.							3			125 0 0		
2389	"	Chemin de Fer de Rawdon, do.	1	5		24			36					
2390	"	Frs. Boucher Tremblay			45			45				3 0 0	0 0 0¼	
2391	"	Joseph Boucher dit Barbelle	3			8	3	6	25				0 3 11½	
2392	"	Antoine Mousseau	3			10			30				0 1 9	
2393	"	Firmin Moineau	1 3	5		25 10	9		69				0 10 11¼	
2394	"	Chemin de Fer de Rawdon			36	1½						3 0 0	0 0 0¼	
2395	646	Joseph Boucher dit Barbelle	3			3	5		10	50			0 1 7	
2396	"	Nazaire Ratelle	1	5		24			36				0 5 8½	
2397	"	Jean Bte. Leblanc	1	5		24			36				0 5 8½	
2398	"	Joseph Marion	3			10			30				0 4 9	
2399	"	Chemin de Fer de Rawdon			36	3						3 0 0	0 0 0¼	
2400	647	Narcisse Laverdure	1	5		38	5		57	75			0 9 1½	
2401	" D C	Narcisse Grenier	1	5		35			52	50			0 8 2¼	
2402	647	Chemin de Fer de Rawdon			36	3						3 0 0	0 0 0¼	
2403	"	Joseph Boucher dit Barbelle							5				0 0 9½	
2404	"	Narcisse Grenier	3			15			45				0 7 1½	
2405-6	648	Jules Dulong	1	5		37	9		57				0 8 10¾	
2406	"	Lambert Dulong	. 1	7 5	9	2 30			46	50			0 7 3¼	
2407	"	Simon Dulong		7	9	5			3	75			0 0 7½	
2408	"	Chemin de Fer de Rawdon			36	3						3 0 0	0 0 0¼	
2409	649	Pierre Guernon	1	5		40			60				0 9 6	
2410	"	Joseph Janson	1	5		40			60				0 9 6	
2411	"	Chemin de Fer de Rawdon			36	3						3 0 0	0 0 0¼	
2412	650.1	Jean Bte. Grenier	2 1	5 5		32 30			110				0 17 5	
2413	"	Chemin de Fer de Rawdon			36	5						3 0 0	0 0 0¼	
2414	"	Jean Bte. Grenier	1	5		14			21				0 3 5½	
2415	"	Joseph Grenier	. 1	5		40 30			50				0 7 9¼	
2416	651	Pierre Personne	1			10			10				0 4 9	
2417	652	do.	2			10			20					

No. de référence.	No. du Terrier.	NOMS DES CENSITAIRES.	ÉTENDUE DE LA CONCESSION OU DU TERRAIN POSSÉDÉ. FRONT. Arpents.	Perches.	Pieds.	PROFONDEUR. Arpents.	Perches.	Pieds.	SUPERFICIE. Arpents.	Perches.	Pieds.	Emplacements ou Lots à bâtir, ou pour d'autres fins que pour des fins agricoles. VALEUR. £ s. d.	Montant de la Rente Constituée à être payée par le Censitaire £ s. d.	Noms [illegible]
		Paroisse de St. Liguori. Lac Ouareau, côté nord-est. (Suite.)												
2418	651	Chemin de Fer de Rawdon				36	1					3 0 0	0 0 0	
2419	651.2	Jean Bte. Brisson	1	5		30			45				0 7 1	215 656
2420	"	Urgèle Marion	1	5		30			45				0 7 1	2153 657
2421	652	Gédéon Grenier, fils	1	7	9	39			68	75			0 10 7	2151 "
2422	"	Chemin de Fer de Rawdon				36	3					3 0 0	0 0 0	2155 "
2423	652.3	Gédéon Grenier, père	3 1 1	5 1 "		3 37 2			75	75			0 12 1	2156 653
2424	653	Médard Melançon	1	5		4			6				0 0 11	2157 "
2425	"	Chemin de Fer de Rawdon				36	3					3 0 0	0 0 0	2158 "
2426	"	François Chevalier	3 1	" 5		3 3			13	50			0 2 2	2160 "
2427	"	Léon Mercure	1	5		27			40	50			0 6 7	2161 "
2428	"	Benjamin Brisson							½			4 0 0	0 0 0	2162 "
2429	654	Léon Mercure	1	5		22			33				0 5 2	2165 "
2430	" D	Urgèle Marion		2	9	4			1				0 0 2	2161 65
2431	654	André Charland	1	5		7			10	50			0 1 7	2165 "
2432	"	do.	1	5		8			12				0 1 10	2166 "
2433	"	Jean Bte. Charland	½			2						3 0 0	0 0 2	2167 "
2434	"	Joseph Moisan	1	5		8			12				0 1 10	2168 66
2435	"	do.	1	5		2	5		3	75			0 0 5	2169 "
2436	"	do.	1	5		5			7	50			0 1 1	2170 66
2437	"	Jérôme Cantin	1	5		19			28	50			0 1 6	2171 "
2438	"	Léon Mercure							16	75			0 2 8	2172 "
2439	"	Chemin de Fer de Rawdon				36	3					3 0 0	0 0 0	2173 66
2440	655	Joseph Moisan	1	6		31			49	60			0 7 11	2174 "
2441	"	André Charland	3 1	" 6		7 7	9		22				0 3 5	2175 66
2442	"	François Raymond	1	6		30			48				0 7 7	2176 "
2443	"	François Bonin							1½			5 0 0	0 0 0	2177 66
2444	"	Chemin de Fer de Rawdon				36	3					3 0 0	0 0 0	2178 "
2445	655.6	Joseph Desrochers	9						36				0 5 8	2179 "
2446	656	François Raymond	1			24			24				0 3 9	2180 "
2447	"	Edouard Arsenault	1			8			8				0 1 3	2181 66
2448	"	do.		1	15	24			4	10			0 0 9	2182 "
2449	"	Guillaume Houle		7	9	28			21				0 3 1	2183 66
2450	"	do.	1	1	9	28			40				0 6 1	2184 "
2451	"	Jean Bte. Magneron		4	8	8			3				0 0 5	2185 66

Nos. de référence.	No. du Terrier.	NOMS DES CENSITAIRES.	ÉTENDUE DE LA CONCESSION OU DU TERRAIN POSSÉDÉ. FRONT. Arpents.	Perches.	Pieds.	PROFONDEUR. Arpents.	Perches.	Pieds.	SUPERFICIE. Arpents.	Perches.	Pieds.	Emplacements ou Lots à bâtir, ou pour d'autres fins que pour des fins agricoles. VALEUR. £ s. d.	Montant de la Rente Constituée à être payée par le Censitaire. £ s. d.	Voyez référence au bas.
		Paroisse de St. Ligori. Lac Ouareau, côté nord-est. (Suite.)												
245.	656	Chemin de Fer de Rawdon..	.....		36	3		.....	.....		.....	3 0 0	0 0 0¼	
2453	657	Alexandre Godreau.....	1	5	...	23	.....		31	50	...	.....	0 5 1¼	
2454	"	do.	1	7	...	26	.....		41	20	...	.....	0 6 11½	
2455	"	Chemin de Fer de Rawdon..	.....		36	3	.....		.....		.....	3 0 0	0 0 0¼	
2456	658	Gilbert Brisson.....	1	6	7	15	8	9	26	.....		.....	0 1 1¼	
2457	"	do.	1	5	...	22	.....		33	.....		.....	0 5 2¼	
245.	"	Louis Langlois.....	1	5	...	8	.....		12	.....		.....	0 1 10¼	
245.	"	Narcisse Goulet.....	.....			.....			3	.....		100 0 0	0 0 5¾	
2460	"	Léon Mercure.....	.....		90	.....		90	.....		.....	10 0 0	0 0 0¼	
2461	"	Simon Richard.....	.....			.....			½	.....		50 0 0	0 0 0¼	
2462	"	Chemin de Fer de Rawdon..	.....		36	3	.....		.....		.....	4 10 0	0 0 0¼	
2463	"	Onézime Rivet.....	.....			.....			¼	.....		6 0 0	0 0 0¼	
2464	659	Moïse Bourgeois.....	4	.....		28	5	...	114	.....		.....	0 18 2¼	
2465	"	Les Commissaires d'Ecole...	.....			.....			½	.....		.....	0 0 4¼	
2466	"	Chemin de Fer de Rawdon..	.....		36	3	.....		.....		.....	3 0 0	0 0 0¼	
2467	"	Louis Piquette.....	.....			.....			¼	.....		2 0 0	0 0 0¼	
2468	660	Jean Bte. Piquette.....	2	.....		27	.....		54	.....		.....	0 8 6½	
2469	"	Chemin de Fer de Rawdon..	.....		36	3	.....		.....		.....	3 0 0	0 0 0¼	
2470	661	Jean Bte. Paquette.....	3	.....		4	.....		12	.....		.....	0 1 10¾	
2471	"	François Chevalier, père....	3	.....		21	5	...	64	50	...	.....	0 7 11	
2472	"	Chemin de Fer de Rawdon..	.....		36	3	.....		.....		.....	3 0 0	0 0 0¼	
2473	662	Frs. Jarret dit Beauregard...	3	.....		20	7	9	62	25	...	.....	0 9 6	
2474	"	Chemin de Fer de Rawdon..	.....		36	3	.....		.....		.....	3 0 0	0 0 0¼	
2475	663	Louis Rivet.....	3	.....		20	1	...	60	30	...	.....	0 9 6	
2476	"	Chemin de Fer de Rawdon..	.....		36	3	.....		.....		.....	3 0 0	0 0 0¼	
2477	664	Paul Rivet, fils de Frs.....	1	5	...	19	5	...	29	5	...	.....	0 4 9	
2478	"	Jean Bte. Parent.....	1	5	...	19	5	...	29	5	...	.....	0 4 9	
2479	"	Toussaint Dumas.....	.....			.....			5	.....		.....	0 0 9½	
2480	"	Chemin de Fer de Rawdon..	.....		36	3	.....		.....		.....	3 0 0	0 0 0¼	
2481	665	Louis Sourdif, fils.....	3	.....		19	6	...	58	80	..	.....	0 8 8½	
2482	"	Chemin de Fer de Rawdon..	.....		36	3	.....		.....		.....	3 0 0	0 0 0¼	
2483	666	François Parent.....	1	5	...	20	.....		30	.....		.....	0 4 9	
2484	"	Isaïe Forest.....	1	5	...	20	4	...	30	60		.....	0 9 11½	
2485	667	do	1	5	...	21	.....		31	50				
2486	666	Chemin de Fer de Rawdon..	.....		36	3	.....		.....		.....	3 0 0	0 0 0¼	

No. de référence.	No. du Terrier.	NOMS DES CENSITAIRES.	ÉTENDUE DE LA CONCESSION OU DU TERRAIN POSSEDÉ — FRONT. Arpents	Perches	Pieds.	PROFONDEUR. Arpents	Perches	Pieds.	SUPERFICIE. Arpents.	Perches	Pieds.	Emplacements ou Lots à bâtir, ou pour d'autres fins que pour des fins agricoles. VALEUR. £ s. d.	Montant de la Rente Constituée et autre payable par le Censitaire. £ s. d.
		Paroisse de St. Liguori. Lac Ouareau, côté nord-est. (Suite.)											
2487	667	François Mongin dit Léveillé.	1	5	...	21	...	...	31	50	...	.....	0 4 11
2488	"	Chemin de Fer de Rawdon..	...	...	36	3	...	...	...	...	...	3 0 0	0 0 0
2489	668	Léon Beaudry.....	3	...	...	21	6	9	64	95	...	.....	0 10 1
2490	669	François Parent.....	2	5	...	21	7	9	54	37	162	.....	0 8 9
2491	"	Joseph Chevalier.....	...	5	...	21	7	9	16	37	162	.....	0 1 10
2492	"	Chemin de Fer de Rawdon..	...	...	36	3	...	...	...	...	...	3 0 0	0 0 0
2493	670	Joseph Chevalier.....	1	5	...	21	7	...	32	55	...	.....	0 6 2
2494	"	Thomas Parent.....	1	5	...	21	7	...	32	55	...	.....	0 5 2
2495	"	Chemin de Fer de Rawdon..	...	...	36	3	...	...	...	...	...	3 0 0	0 0 0
2496	671	Louis Seardf.....	1	...	...	21	9	...	21	90	...	.....	0 3 5
2497	"	François Mongin dit Léveillé.	2	...	...	22	2	...	11	10	...	.....	0 6 11
2498	"	Chemin de Fer de Rawdon..	...	...	36	3	...	...	...	...	...	3 0 0	0 0 0
2499	672,3	Elzéar Parent.....	1 1	... ...	... ...	23 23	3 5	... ...	46	60	...	.....	0 7 0
2500	672	Jean Bte. Parent.....	2	...	...	23	3	9	46	70	...	.....	0 7 3
2501	"	Chemin de Fer de Rawdon..	...	...	36	3	...	...	...	...	...	3 0 0	0 0 0
2502	673	Léon Beaudry.....	2	...	...	22	2	9	44	50	...	.....	0 6 11
2503	"	Chemin de Fer de Rawdon..	...	...	36	3	...	...	...	...	...	3 0 0	0 0 0
2504	674	Paul Rivet.....	3	...	...	22	2	9	66	75	...	.....	0 10 7
2505	"	Chemin de Fer de Rawdon..	...	...	36	3	...	...	...	...	...	3 0 0	0 0 0
2506	675	Bernard Fausque.....	2	...	...	13	...	...	26	...	...	.....	0 1 1
2507	"	Chemin de Fer de Rawdon..	...	...	36	3	...	...	...	...	...	3 0 0	0 0 0
2508	"	Jean Bte. Desautels, fils.....	1 2	... 6	... ...	16 2	7 ...	... ...	21	90	...	.....	0 1 7
2509	676	Do.	2	...	...	16	7	...	33	40	...	.....	0 5 2
2510	"	Onézime Chevalier.....	2	...	...	16	...	...	32	...	...	.....	0 5 0
2511	"	Chemin de Fer de Rawdon..	...	...	36	3	...	...	...	...	...	3 0 0	0 0 0
2512	677	Louis Brunel.....	3	...	...	15	8	...	47	40	...	.....	0 7 5
2513	"	Chemin de Fer de Rawdon..	...	...	36	3	...	...	...	...	...	3 0 0	0 0 0
2514	"	Onézime Chevalier.....	1	...	...	16	...	...	16	...	...	.....	0 2 6
2515	678	François Rivet.....	2	...	...	18	5	...	37	...	...	.....	0 5 10
2516	"	Do.	2	...	...	18	5	...	37	...	...	.....	0 5 10
2517	"	Chemin de Fer de Rawdon..	...	...	36	3	...	...	...	...	...	3 0 0	0 0 0
2518	679	Louis Guilbault.....	2	...	...	19	...	...	38	...	...	.....	0 6 0
2519	"	Chemin de Fer de Rawdon..	...	...	36	3	...	...	...	...	...	3 0 0	0 0 0
2520	"	Alexis Perrault.....	2	...	...	17	2	9	34	50	...	.....	0 5 5
												.....	728 8 7

PROVINCE DU CANADA,
BAS CANADA.

Je soussigné, NORBERT DUMAS, un des Commissaires en vertu de l'Acte Seigneurial de 1854, certifie avoir fait, conformément à la loi, le présent Cadastre de la Seigneurie de St. Sulpice. Et maintenant, en procédant à clore, comme je clos finalement, par les présentes, le dit Cadastre, je fixe la valeur totale des divers droits et biens lucratifs de la dite Seigneurie aux sommes suivantes, viz :

	$	cts.
1o. Valeur des cens et rentes.....	48562	00
2o. Valeur des lods et ventes lesquels se montent à une somme annuelle de neuf cent soixante-et-six louis, neuf chelins et un denier et trois quarts courant, (£966 9 1¾).....	64430	46
	$112992	46

Les seigneurs n'ont droit à aucune autre indemnité, et il n'y a aucuns autres droits ni biens lucratifs à estimer dans cette dite seigneurie, outre ceux qui apparaissent et qui sont énumérés ci-dessus.

De sorte que la valeur totale de la dite Seigneurie se trouve être de la somme de cent douze mille neuf cent quatre-vingt-douze piastres et quarante-six centins, à laquelle somme je la fixe.

Enfin cette seigneurie est franche et quitte de tous droits et redevances envers la Couronne.

Daté à L'Assomption, le 12 Mars, 1861.

NORBERT DUMAS,

Commissaire.

PROVINCE DU CANADA,
BAS CANADA.

Je, Soussigné, NORBERT DUMAS, un des Commissaires en vertu de l'Acte Seigneurial de 1854, ai fait et triplicata et conformément à la loi, le présent Cadastre abrégé de la Seigneurie de St. Sulpice.

Les rentes constituées payables aux Seigneurs de cette Seigneurie par les Censitaires d'icelle, pour effectuer le rachat de leurs cens et rentes et redevances annuelles, sont celles qui apparaissent au présent Cadastre abrégé.

Les droits casuels pour l'abolition desquels une indemnité est accordée aux Seigneurs de cette Seigneurie par le Cadastre original d'icelle, consiste dans le droit de Lods et Ventes.

Et la rente constituée payable par le Gouvernement de cette Province, aux Seigneurs de cette Seigneurie pour le rachat du dit droit de Lods et Ventes se monte à une somme annuelle de $3865 83, égale en capital à celle de $64430 46.

Et, en foi de tout ce que dessus, j'ai signé.

Montréal, 24 Août, 1861.

Commissaire.

QUÉBEC:

Imprimé par STEWART DERBISHIRE et GEORGE DESBARATS, Imprimeur de Sa Très-Excellente Majesté la Reine

1861.

INT SULPICE.

Seigneurial de 1854, ai fait en
de St. Sulpice.
Censitaires d'icelle, pour effec.
paraissent au présent Cadastre

Seigneurs de cette Seigneurie

Seigneurs de cette Seigneurie
de $3865 83, égale en capital

Montréal, 24 Août, 1861.

Commissaire.

très-Excellente Majesté la Reine

No. 116.

CANADA, B. C.

Procédés sous l'Acte Seigneurial de 1854 et ses amendements.

CADASTRE ABRÉGÉ

DE LA

SEIGNEURIE DU SAULT ST. LOUIS,

POSSÉDÉE PAR LA TRIBU DES SAUVAGES IROQUOIS, ETC.

Fait le 1er Décembre, 1860, par **HENRY JUDAH, Ecuyer, Commissaire.**

1. *Sault St. Louis.*

No. de référence

5
6
7
89
96
97
99

Partie
15
"
16
"
Moitié
17
Moitié
"
18
Moitié
"
19
"
20
Moitié
"
21
Moitié
"
22
Moitié
"
23
Moitié
"
24
Moitié
"
25
Moitié
"

No. de référence.	No. du Terrier.	NOMS DES CENSITAIRES.	ÉTENDUE DE LA CONCESSION OU DU TERRAIN POSSÉDÉ. FRONT. Arpents.	Perches.	Pieds.	PROFONDEUR. Arpents.	Perches.	Pieds.	SUPERFICIE. Arpents.	Perches	Pieds.	Emplacements ou Lots à bâtir, ou pour d'autres fins que pour des fins agricoles. VALEUR. £ s. d.	Montant de la Rente Constituée à être payée par le Censitaire. £ s. d.	Voyez référence aux lots.
		Concession de Ste. Catherine.												

ERRATA.

No. de référence.		Nature de l'Erreur.		
	Entête du Cadastre.....	*au lieu de* Sauvages Iroquois, etc...	*lisez*	Sauvages Iroquois
5	Nom	" Marotte.....	"	Marcotte
6	Do.	" Marotte.....	"	Marcotte
7	Do.	" Marotte	"	Marcotte
89	Do.	" Baben	"	Babeu
96	Do.	" Baben	"	Babeu
97	Do.	" Baben.....	"	Babeu
99	Do.	" Phepo	"	Phepe

Sault St. Louis. No. 116.

Partie																	
15	7	Héritiers Jas. Dunn.....	1	5	11	28	2								0	0	1¼
"		Do.				26	7		42	85	...	.....			0	4	7
16	8	Veuve Jacques Desautels....	2	...	4	26	7										
"		Do.				24	6		51	56	42	.....			0	5	3
Moitié																	
17	9	Veuve François Guérin.....	...	4	16	24	4										
Moitié									11	92	...	.....			0	1	4
"		Do.				24	3	4									
18	9	Antoine Pinsonaut.....	...	4	16	24	3	4									
Moitié									11	4	152	.....			0	1	3½
"		Do.				22	6										
19	10	Veuve Thomas Cullen.....	3	...	9	24	4										
"		Do.				22	6		71	67	168	.....			0	6	9
20	11	Joseph Guérin.....	...	9	7½	22	6										
Moitié																	
"		Do.				21	...		19	59	231	.....			0	2	0
21	11	Nicholas Guérin.....	...	9	7½	21	...										
Moitié																	
"		Do.				20	3		19	39	100	.....			0	2	0
22	12	J. Bte. Barbeau.....	1	3	14½	23	4										
Moitié																	
"		Do.				23	...		33	10	36	.....			0	3	4
23	12	Louis Briau.....	1	3	14½	23	...										
Moitié																	
"		Do.				2	...		30	13	212	.....			0	3	2
24	13	Do.	1	...	1½	18	6										
Moitié																	
"		Do.				17	8		17	84	110	.....			0	1	10
25	13	J. Bte. Barbeau.....	1	...	1½	17	8										
Moitié																	
"		Do.				17	1		17	60	245	.....			0	1	10

No de référence

1
2
3
4
5
6
7
8
9
10
11
12
13
14
15
16
17
18
19
20
21
22
23
24
25

No. de référence.	No. du Terrier.	NOMS DES CENSITAIRES.	ÉTENDUE DE LA CONCESSION OU DU TERRAIN POSSÉDÉ. Front. Arpents.	Front. Perches.	Front. Pieds.	Profondeur. Arpents.	Profondeur. Perches.	Profondeur. Pieds.	Superficie. Arpents.	Superficie. Perches.	Superficie. Pieds.	Emplacements ou Lots à bâtir, ou pour d'autres fins que pour des fins agricoles. Valeur. £ s. d.	Montant de la Rente Constituée à être payée par le Censitaire. £ s. d.	Voyez référence au lot.
		Concession de Ste. Catherine.												
1	1	Veuve Pierre Lanctot	3	...	...	30	...	...	90	...	...	.....	0 0 2½	
2 Partie	2	François Montigny	...	6	12	30	...	...	20	...	...	.....	0 2 8¾	
3	2	Moïse Guérin	...	6	12	30	...	...	20	...	...	.....	0 2 8¾	
4	2	Léon Perras	...	6	12	30	...	...	20	...	...	.....	0 2 8¾	
5	3	Pierre Marotte	...	6	11	30	...	...	19	30	216	.....	0 2 7¾	
6 Partie	3	Denis Marotte	...	1	7	30	...	...	4	16	216	.....	0 0 7¼	
7	3	Nicolas Marotte	...	1	7	30	...	...	4	16	216	.....	0 0 7¼	
8	3	Maurice Bincette	...	1	7	30	...	...	4	16	216	.....	0 0 7¼	
9	4	Edouard Cherrier	1	...	...	2	...	...	2	...	...	.....	0 0 2½	
10 Partie	4	Joseph St. James	1	...	...	28	...	...	28	...	...	.....	0 2 7¼	
11	"	Do.	3	...	...	30	...	...	90	...	...	.....	0 10 10¼	
12	5	E. N. de Lorimier	3	...	14	30	...	...	92	33	108	.....	0 12 4½	
13	6	Do.	1	5	...	29	...	...	43	50	...	.....	0 4 6	
14 Partie	6	Luc Bincette	...	5	...	1	...	...	....	50	.	.....	0 0 1¼	
15	7	Héritiers Jas. Dunn	1	5	11	28	2		42	85	...	.....	0 4 7	
"		Do.	...	...	...	26	7							
16	8	Veuve Jacques Desautels	2	...	4	26	7		51	56	42	.....	0 5 3	
" Moitié		Do.	...	...	...	24	6							
17 Moitié	9	Veuve François Guérin	...	4	16	24	4		11	92	...	.....	0 1 4	
"		Do.	...	...	...	24	3	4						
18 Moitié	9	Antoine Pinsonaut	...	4	16	24	3	4	11	4	152	.....	0 1 3½	
"		Do.	...	...	...	22	6	.						
19	10	Veuve Thomas Cullen	3	...	9	24	4		71	67	168	.....	0 6 9	
"		Do.	...	...	...	22	6							
20 Moitié	11	Joseph Guérin	...	9	7½	22	6		19	59	231	.....	0 2 0	
"		Do.	...	...	...	21	...							
21 Moitié	11	Nicholas Guérin	...	9	7½	21	...		19	39	100	.....	0 2 0	
"		Do.	...	...	...	20	3							
22 Moitié	12	J. Bte. Barbeau	1	3	14½	23	4		33	10	36	.....	0 3 4	
"		Do.	...	...	...	23	...							
23 Moitié	12	Louis Briau	1	3	14½	23	...		30	13	212	.....	0 3 2	
"		Do.	...	...	...	2	...							
24 Moitié	13	Do.	1	...	1½	18	6		17	84	110	.....	0 1 10	
"		Do.	...	...	...	17	8							
25 Moitié	13	J. Bte. Barbeau	1	...	1½	17	8		17	60	245	.....	0 1 10	
"		Do.	...	...	...	17	1							

No. de référence.	No. du Terrier.	NOMS DES CENSITAIRES.	ÉTENDUE DE LA CONCESSION OU DU TERRAIN POSSÉDÉ. FRONT. Arpents.	Perches.	Pieds.	PROFONDEUR. Arpents.	Perches.	Pieds.	SUPERFICIE. Arpents.	Perches.	Pieds.	Emplacements ou Lots à bâtir, ou pour d'autres fins que pour des fins agricoles. VALEUR. £ s. d.	Montant de Rente Constituée à être payée par le Censitaire. £ s. d.
		Concession de Ste. Catherine.—(Suite.)											
26	14	J. Bte. Barbeau	1	5	...	17	1	}	25	24	54	.....	0 2 2
		Do.	...	...	...	16	5	9 }					
27	15	Veuve François de Laplante	1	5	...	17	1	}	25	20	...	.....	0 2 2
		Do.	...	...	...	16	5	9 }					
28	16	Veuve Pierre Briau	1	9	4	16	2	9 }	35	65	138	.....	0 3 2
		Do.	...	...	...	16	...	}					
29	16	Louis Briau	...	1	8	16	2	9	2	50	...	.....	0 0 3
Partie 30	16	François Rielle	...	1	8	16	2	9	2	50	...	.....	0 0 3
31	16	Clément Guérin	...	5	...	16	...	...	8	...	...	.....	0 0 9
32	17	Raphaël St. James	3	1	2	16	...	}	47	53	288	.....	0 4 2
		Do.	...	...	...	14	3	9 }					
33	18	Pierre Bourdeau	1	6	...	14	5	9 }	23	12	...	.....	0 2 0
		Do.	...	...	...	14	3	9 }					
34	19	Veuve Luc Primeau	1	4	11	15	6	}	22	15	116	.....	0 1 11
		Do.	...	...	...	14	8	}					
35	20	Etienne Fréchette	1	9	8	14	6	}	27	12	162	.....	0 2 6
		Do.	...	...	...	13	3	}					
36	21	Isaac Rielle	2	4	...	13	3	}	31	80	...	.....	0 3 9
		Do.	...	...	...	13	2	}					
37	22	Pierre Brossard	1	4	14	13	2	}	19	17	268	.....	0 1 8
		Do.	...	...	...	12	7	}					
38	23	Do.	1	4	11½	...	...	...	18	10	110	.....	0 1 7
Moitié 39	23	Honoré Leduc	1	4	11½	...	...	...	16	81	111	.....	0 1 6
40	24	Pierre Brossard	3	...	...	...	...	...	26	25	...	.....	0 2 3
41	25	J. Bte. Niding	2	9	16	...	...	...	24	49	54	.....	0 2 2
42	26	Bazile Barette	2	9	10	...	...	...	23	5	162	.....	0 2 1
43	27	Barnabé Bruneau	...	7	9	...	...	...	16	...	...	.....	0 1 5
Partie 44	27	Nicolas Guérin	2	2	9	...	...	...	1	85	116	.....	0 0 3½
45	28	Louis Brossard	3	...	...	...	...	...	12	90	108	.....	0 1 1
46	29	J. Bte. Barbeau	2	...	...	...	...	...	6	10	...	.....	0 1 1
		Concession de la Côte Ste. Catherine.											
47	1	Héritiers P. Betourné	3	...	...	20	...	...	60	...	...	.....	0 10 10
48	2	Denis Marotte	...	3	13	20	...	...	7	44	144	.....	0 1 5½
Partie 49	2	E. N. de Lorimier	1	3	3	12	6	6	16	63	108	.....	0 3 1½

Nos des Cadastres	Nos du Terrier	NOMS DES CENSITAIRES	ÉTENDUE DE LA CONCESSION OU DU TERRAIN POSSÉDÉ — Arpents	Perches	Pieds	Arpents	Perches	Pieds	Arpents	Perches	Pieds	Emplacements ou Lots à bâtir, ou pour d'autres fins que pour des fins agricoles. VALEUR	Montant de la Rente Constituée à être payée par le Censitaire	Voyez référence au bas.
												£ s. d.	£ s. d.	
		Concession de la Côte Ste. Catherine.—(Suite.)												
[illegible]	2	Joseph St. James	1	3	3	20			26	33	108	.....	0 4 10½	
51	3	Do.	3			20			60			.....	0 10 10	
52	3	E. S. Cherrier	1			20			20			.....	0 3 7½	
Mitié 53	4	E. N. de Lorimier	2	8		20			56			.....	0 10 1¼	
54	5	Do.	1			20			20			.....	0 3 7½	
55	6	Joseph Patenaude	2			10			20			.....	0 3 7	
56	6	Héritiers Thomas Dunn	2			1[illegible]			20			.....	0 3 7[illegible]	
57	7	Edouard Desautels	1			20			20			.....	0 3 7½	
Mitié 58	7	Antoine Pinsonaut	1			20			20			.....	0 3 7½	
Mitié 59	8	François Montigny	1			20			20			.....	0 3 7[illegible]	
60	9	Do.	1	5		16			24			.....	0 4 4½	
61	10	Antoine Lamarche	1	5		16			24			.....	0 4 4½	
62	11	Do.	1	7	15	15			26	75		.....	0 4 10½	
63	12	Pierre Ste. Marie	2	1	1½	15			31	62	162	.....	0 5 7¾	
Mitié 64	12	Louis Briau	2	7	1½	15			31	62	162	.....	0 5 7¾	
65	13	J. Bte. Barbeau	3			18			54			.....	0 9 9	
66	14	Pierre Lériger de Laplante	2	2	9	15			33	75		.....	0 6 2	
67	16	Eméry Pagé	1	1	4	15			16	83	108	.....	0 3 2¼	
68	17	Pierre Bourdeau	1			15			15			.....	0 2 8¾	
69	18	Veuve Luc Primeau	2	5		15			37	50		.....	0 6 9¾	
70	19	Etienne Fréchette							15	30		.....	0 2 10	
71	20	Isaac Rielle	1	4		6			8	40		.....	0 1 7¼	
72	21	Antoine Pinsonaut							32	50		.....	0 5 11	
Mitié 73	21	Veuve Eusèbe Pinsonaut							32	50		.....	0 5 11	
74	15	Louis Lériger de Laplante	2	2	9	15			33	75		.....	0 6 1¼	
75	22	Pierre Brossard	3			15			45			.....	0 8 2¼	
76	23	Do.	3			14			42			.....	0 7 7¼	
77	24	J. Bte. Niding	3			15			45			.....	0 8 2¼	
78	25	F. Byron	1	5		11			16	50		.....	0 3 0¼	
79	26	Barnabé Bruneau	3	3					45			.....	0 8 2¼	
80	27	Do.	2	4					34	80		.....	0 6 4¾	
81	28	Louis Favreau	1	5		16			24			.....	0 2 11	
Mitié 82	28	Michel Ménard	1	5		16			24			.....	0 2 11	
83	29	Hypolite Asselin	3			15			45			.....	0 8 2¼	
84	30	Michel Ménard	4						48	40		.....	0 9 5½	

No. de référence.	No. du Terrier.	NOMS DES CENSITAIRES.	ÉTENDUE DE LA CONCESSION OU DU TERRAIN POSSÉDÉ. FRONT. Arpents.	Perches.	Pieds.	PROFONDEUR. Arpents.	Perches.	Pieds.	SUPERFICIE. Arpents.	Perches.	Pieds.	Emplacements ou Lots à bâtir, ou pour d'autres fins que pour des fins agricoles. VALEUR. £ s. d.	Montant de la Rente Constituée et exigée par le Censitaire. £ s. d.
		Concession de la Côte Ste. Catherine.—(Suite.)											
85	31	Michel Ménard							90				0 16 2
86	"	Joseph Poulliotte							5				0 1 11
87 Partie	2	Moïse Guérin	1	3	3	7	3	2	9	69	306		0 1 10
		Concession de Saint André.											
88	1	Joseph Dupuis, (*pointe*)							21				0 4 4
89	2	Veuve Amable Baben	2			6	7		13				0 2 4
"		Do.				6	3						
90	3	Joseph Dupuis	2			6	3		12	10			0 2 2
"		Do.				5	8						
91	4	Paul Robut	3			5	8		16	57	168		0 3 3
		Do.				5	2	9					
92	5	—— Montchamps	3			13	7		33	15			0 6 6
"		Do.				8	4						
93	6	Théophile et Geo. Bouchard	2			7			11				0 2 6
94	7	Thomas McGinn							59	93	21		0 10 10
95	8	Do.							75				0 13 6
96	9	Veuve Amable Baben	2	2	9				42				0 7 7½
97 Partie	"	Amable Baben, fils		7	9				10				0 1 10
98	10	Félicité Taille, veuve Chas. Denaut	3						33				0 6 0
99	11	Richard Phepo							6				0 1 1
100	12	Do.							3				0 0 6
		Concession de Saint François.											
101	1	Veuve Charles Denaut							60				0 8 1
102	1	—— Barrette							6				
103 Partie	2	Veuve Charles Denaut	3	4	11	30			101	57	108		0 14 1
104	3	Pierre Lefebvre							87				0 11 8½
105	4	David Laird	3			30			90				0 12 6
106	5	Do.	3			37	5		112	50			0 15 5½
107	6	Veuve François Robidoux							42				0 5 8½
108	6	Jacques Barbeau	1			18			18				0 2 5½
109 Partie	7	John Griffin	2			30			60				0 8 1
110	8	René Barbeau	3			30			90				0 12 6
111	9	Louis Lanctot	1	5		30			45				0 6 1

Nos de référence.	No. du Terrier.	NOMS DES CENSITAIRES.	ÉTENDUE DE LA CONCESSION OU DU TERRAIN POSSÉDÉ. FRONT. Arpents	Perches.	Pieds.	PROFONDEUR. Arpents.	Perches	Pieds.	SUPERFICIE. Arpents.	Perches.	Pieds.	Emplacements ou Lots à bâtir, ou pour d'autres fins que pour des fins agricoles. VALEUR. £ s. d.	Montant de la Rente Constituée à être payée par le Censitaire. £ s. d.	Voyez référence au bas.
		Concession de St. François.— (Suite.)												
112	10	Robert North	1	5		30			45				0 6 1	
113	11	James Waddingham							90				0 12 6	
114	"	F. P. Pinsonaut							26				0 3 6¾	
115	12	Bernard McGrail							100				0 13 5½	
116	13	William Fletcher							45				0 6 1	
117	14	Clovis Patenaude							31	15			0 5 9¼	
118	15	A. Pinsonaut							18				0 2 5¾	
		Concession de Saint Ignace.												
119	1	—— Whitehead							4				0 0 7½	
120	2	William Smith							8				0 1 0¾	
121	3	Michel Giroux	3						32				0 4 4½	
122	4	Isaac Newton	1	5					35				0 4 10½	
123	5	Richard Mason	1	5		20			30				0 4 0½	
124	6	Do.	1			20			20				0 2 8¾	
125	7	Do.	2			20			40				0 2 8¾	
126	"	Le terrain du moulin							1					
127	8	Joseph Boyer	1	5		20			30				0 7 8¾	
128		Do.							27					
129	9	Germain Gauthier	1	5		20			30				0 4 0½	
130	10	John Adams	2			30			60				0 8 1	
131	11	Théophile Forgues	2			29			58				0 7 5¾	
132	12	Joseph Forgues	2			29			58				0 7 5¾	
133	13	John Adam	3			20			60				0 8 1	
134	14	John Smith	2			25			50				0 6 9¼	
135	15	Do.	2			28			56				0 6 9¼	
136	16	J. Bte. Pagé	2			30			60				0 8 1	
137	17	Joseph Lanctot	2			30			87				0 11 8¼	
138	"	Do.	1			27								
139	17	J. Bte. Blain	1			3			3				0 0 5¼	
140	18	Héritiers Pr. St. James	3			30			90				0 12 1	
141	19	J. Bte. Blain	3			30			90				0 12 1	
142	20	Joseph Lefebvre	3			33			99				0 13 3½	
143	21,22	Aimé Dugas	3			35			105				0 14 9	
144	22	George McGowan	3			30			90				0 12 1	
145	23	Veuve Antoine Lanctot	2	9	14				107	37	108		0 15 1½	

No. de référence.	No. du Terrier.	NOMS DES CENSITAIRES.	ÉTENDUE DE LA CONCESSION OU DU TERRAIN POSSÉDÉ. FRONT. Arpents.	Perches.	Pieds.	PROFONDEUR. Arpents.	Perches.	Pieds.	SUPERFICIE. Arpents.	Perches.	Pieds.	Emplacements ou Lots à bâtir, ou pour d'autres fins que pour des fins agricoles. VALEUR	Montant de la Rente Constituée à être payée par le Censitaire. £ s. d.
		Concession de Saint Ignace.—(Suite.)										£ s. d.	£ s. d.
146	24	Médard Bruneau	3	...	...	30	...	...	90	...	...	.....	0 12 5
147	25	Veuve Abm. Sharpley	3	...	...	19	...	...	57	...	...	.....	0 7 8¼
148	25	Robert Boyes	3	...	...	11	...	...	33	...	...	.....	0 4 5¼
Partie 149	26	Héritiers Ths. Kirkland	4	...	...	15	...		120	...	...	.....	0 16 3
"	"	Do.	2	...	...	30	...						
150	27	A. Pinsonaut	...	...	...	...	...	...	49	37	162	.....	0 6 9¼
151	28	Do.	...	...	...	...	...	...	27	50	...	.....	0 3 8¼
152	29	Héritiers Fabien Dupuis	2	...	...	20	...	...	40	...	...	.....	0 5 5½
153	30	Veuve J. Bruneau	2	...	...	20	...	...	40	...	...	.....	0 5 5
154	31	Dauphin Dupuis	3	...	...	38	...	...	111	...	...	.....	0 15 8
155	33	Etienne Lanctot	2	9	9	...	...		79	78	...	.....	0 11 5
"		Do.	2	...	...	27	5						
156	32	Dominique Montchamps	1	5	...	...	...	...	55	8	...	.....	0 9 11¼
157	34	Julien Longtin	...	9	12	8	2		62	92	...	.....	0 8 8
		Do.	2	...	...	27	5						
158	35	Abraham Longtin	2	...	...	...	...	...	70	60	...	.....	0 12 8
159	36	Moïse Longtin	1	5	...	...	...	...	42	57	...	.....	0 7 7¼
160	37	Hyacinthe Montchamps	...	...	...	...	...	...	38	50	...	.....	0 6 11½
161	38	Constant Montchamps	...	...	...	...	...	...	44	...	...	.....	0 7 11½
162	39	Moïse Longtin	1	5	...	...	...	...	12	22	...	.....	0 2 2¼
163	23	William Fletcher	...	...	...	...	...	...	14	40	...	.....	0 2 0½
Partie 164	5 et 6	Le terrain de l'Eglise de St. Constant	2	...	...	4	...	...	8	...	...	.....	0 1 1½
		Concession de Saint Pierre.											
165	1	Augustin Asselin	3	...	...	14	...	...	42	...	...	.....	0 5 8¼
166	1	Bazile Longtin	3	...	...	6	...	...	18	...	...	.....	0 2 5¼
Partie 167	2	Michel Ménard	3	...	...	20	...	...	60	...	...	.....	0 8 1
168	3	Veuve Narcisse Provost	3	...	...	20	...	...	60	...	...	.....	0 8 1
169	4	——— Lewis	...	...	...	...	...	...	51	...	...	.....	0 6 10½
170	4	Barnabé Bruneau	...	...	...	...	...	...	9	...	...	.....	0 1 3
Partie 171	5	——— Lewis	3	...	...	20	...	...	60	...	...	.....	0 8 1
172	6	Charles Gervais	1	5	...	15	...	...	22	50	...	.....	0 3 0¾
173	6	Augustin Asselin	...	...	...	...	...	...	26	...	...	.....	0 3 6¾
Partie 174	7	Messire C. L. Vinet	1	5	...	15	...	...	22	50	...	.....	0 3 0¾
175	8	Do.	2	5	6	...	...	...	34	91	252	.....	0 4 10

Nos. de références.	No. du Tertier.	NOMS DES CENSITAIRES.	ÉTENDUE DE LA CONCESSION OU DU TERRAIN POSSÉDÉ. FRONT. Arpents.	Perches.	Pieds.	PROFONDEUR. Arpents.	Perches.	Pieds.	SUPERFICIE. Arpents.	Perches.	Pieds.	Emplacements ou Lots à bâtir, ou pour d'autres fins que pour des fins agricoles. VALEUR. £ s. d.	Montant de la Rente Constituée à être payée par le Censitaire. £ s. d.	Voyez référence au bas.
		Concession de Saint Pierre.—(Suite.)												
176	9	Messire C. L. Vinet	2	3	16				59	96			0 8 1	
177	10	Antoine Goyette	3	5					76	70			0 10 4¼	
178	11	Joseph Goyette	1	5					51				0 6 11	
179	12	Joseph Lanctot *Leblanc*							32				0 5 3	
180	13	———	3			15			45				0 6 1½	
181	13	Joseph Lanctot *Leblanc*							35	60			0 4 10	
Partie 182	14	Antoine Goyette, fils	2						43				0 5 10¼	
183	14	Joseph Lanctot *Leblanc*							25				0 3 5	
Partie 184	14	Charles Dupuis							7	40			0 1 0¾	
Partie 185	15	Héritiers Alex. Lavigne	3						43	50			0 5 9¾	
186	16	Do.	3						74	50			0 10 2½	
187	17	François Boyer, père							75				0 10 3	
188	18	Théophile Beffre	1	5		26			39				0 5 3½	
189	19	André Lefebvre							75				0 10 2½	
190	20	——— Ferté, fils							92	96	216		0 12 6¼	
191	20	Moïse Perras	1	5					12				0 1 7¾	
Partie 192	21	Joseph Letourneau	2	5		20			50				0 6 11¼	
193	21	Louis Brisson		2	9	20			5				0 0 8¾	
Partie 194	22	Joseph et Amable Provost	1			10			10				0 1 5	
195	23	Do.	3			20			60				0 8 1	
196	24	Pierre Parent	3	2	9	20			65				0 8 9¾	
197	25	Frs. X. Mongeau	3			20			60				0 8 1½	
198	26	Joseph Barbeau	3			20			60				0 8 1	
199	27	J. Bte. Payant							73	15			0 13 2	
200	28	François Coullier							103	11	293		0 18 7¼	
201	29	Antoine Goyez							91	15			0 16 6¼	
202	30	François Demers	3						67	50			0 12 2¼	
203	31	Solime Cardinal	2						51	50			0 9 4	
204	32	Léonard Cardinal	3						61				0 11 0	
205	33	Pierre Cardinal	2						51	50			0 9 4	
206	34	Héritiers S. Gagnon	2						51	70			0 9 4	
207	35	François Boyer, fils	3	6	8				44	99	216		0 8 2¼	
Moitié 208	36	Moïse Perras	1	7	4				24	28	156		0 4 5¼	
209	37	Messire Brien	2	9	13				27	72			0 4 11½	
210	10	Pierre Arel	1	9	13				5	12	162		0 0 11½	

No. de référence.	No. du Terrier.	NOMS DES CENSITAIRES.	ÉTENDUE DE LA CONCESSION OU DU TERRAIN POSSÉDÉ. FRONT. Arpents.	Perches.	Pieds.	PROFONDEUR. Arpents.	Perches.	Pieds.	SUPERFICIE. Arpents.	Perches.	Pieds.	Emplacements ou Lots à bâtir, ou pour d'autres fins que pour des fins agricoles. VALEUR. £	s.	d.	Montant de la Rente Constituée à être payée par le Censitaire. £	s.	d.
		Concession de Saint Pierre.—(Suite.)															
211	41	Messire Brien	3			29	5		88	50					0	15	11
212	42	Frs. X. Gagnon	3			27			81						0	14	7
213	43	Do.	1	5		30	5		45	75					0	8	1
214	44	Venance Lefebvre	2	5	8				72	67					0	13	1
215	45	Pierre Ste. Marie							37	85	20				0	6	10
216	46	Ignace Longtin							37	85	20				0	6	10
217	47	Frs. X. Gagnon	1	8	13				39	9					0	7	0
218	48	J. Bte. Tourneur	2	8	9				33	63					0	6	1
219	49	Frs. X. Gagnon, fils							18	59					0	3	1
220	50	Veuve Pierre Gervais	1	8	4				16	31					0	2	11
221	51	Laurent Lefebvre	1	8	13				11	25					0	1	10
222	52	Joseph Normandin	2	0	8				6	26					0	1	1
223	53	Ignace Caillé	1	9	6				5	50					0	1	0
224	7	Michel Langevin							20						0	2	8
Partie 225	7	J. Bte. Longtin							20						0	2	8
226	8, 9	J. Bte. Pagé							30						0	5	5
227	12	Aimé Dugas							8						0	1	1
		Concession de Saint Simon ou Labranche.															
228	1	Alain Collet	2	2	9	26			55	50					0	10	0
229	2	Joseph Lepage	2			20			40						0	7	3
230	2	Joseph Lefrançois	2			10			20						0	3	7½
Partie 231	3	Ignace Lefrançois	1	5		30			45						0	8	1½
232	4	Do.	2			10			20						0	3	7½
Partie 233	4	Joseph Lepage	2			20			40						0	7	3
234	5	Augustin Bourdeau	2						42	45	180				0	7	9
235	6	Charles Longtin	1	5		30			45						0	8	1½
236	7	Do.	1	5		30			45						0	8	1½
237	8	Augustin Gervais							114	3	240				1	0	7
238	9	Joseph Rieudeau	3			18			108						0	19	6½
239	10	Do.	3			18											
240	11	Bazile Guérin	3			20			60						0	10	10
241	1	Narcisse Longtin, (*pointe*)							3						0	0	6½
Partie 242	12	Antoine Goyette							13	29	35				0	2	5½

No. de référence.	No. du Terrier.	NOMS DES CENSITAIRES.	ÉTENDUE DE LA CONCESSION OU DU TERRAIN POSSÉDÉ. FRONT. Arpents	Perches	Pieds.	PROFONDEUR. Arpents	Perches	Pieds.	SUPERFICIE. Arpents	Perches	Pieds.	Emplacements ou Lots à bâtir, ou pour d'autres fins que pour des fins agricoles. VALEUR. £ s. d.	Montant de la Rente Constituée à être payée par le Censitaire. £ s. d.	Voyez référence au bas.
		Concession de Saint Simon ou Labranche.—(Suite.)												
243	13	Louis Vincent							16	22			0 3 0¼	
244	14	Louis Lefebvre							15	57			0 2 10	
245	15	Maurice Guérin	2	4	16				9	87	162		0 1 10	
		Concession de Saint Régis.												
246	1	Michel Ménard							85				0 11 6¼	
247	2	Eméry Pagé	1	5		27			40	50			0 5 5½	
248	3	Do.	1	5		27			40	50			0 5 5½	
249	2.3	Michel Ménard	3						7	60			0 1 0¾	
Partie 250	4	Louis Lériger de Laplante	3			30			90				0 12 1	
251	5	Moise Guérin	3			23			69				0 8 10	
252	5	George Gongron	3			5			15				0 2 0½	
Partie 253	5	—— Lewis	3						6				0 0 10	
254	6	Veuve Camille Lane	1			30			30				0 4 0½	
255	7	Do.	1			30			30				0 4 0½	
256	8	Do.	2			24			48				0 6 5¾	
257	8	René Gervais	2			6			12				0 1 4¾	
Partie 258	9	Veuve Camille Lanctot	3		10	30			91	66	216		0 12 3¼	
259	10	Do.	2		2	21		8	43	84	72		0 5 11	
260	11	Do.	2		17	21		8	45	65	288		0 6 1¾	
261	10.11	Noël Pinsonaut							32				0 4 4½	
Partie 262	12	Edmond Asselin	1	9	4	14			26	91	136		0 3 8¼	
Partie	12	Amable Dufresne												
263	13	Héritiers Régis Asselin							34	82	78		0 4 9¼	
264	14	François Hébert	3		8				73	86	52		0 9 11½	
265	15	J. Bte. Gervais	2		4				51	5	180		0 6 11	
266	16	Thomas Seanor	4		3				103	7	69		0 13 11¼	
267	17	Do.	2	9	3				77	61	108		0 10 3¾	
268	18	François Gervais	3			26			78				0 10 5¾	
269	19	Joseph Letourneau	2	9	16				78	31			0 10 5¾	
270	20	Do.	3						86				0 11 6¾	
271	20	François Bisaillon							4				0 0 7½	
Partie 272	21	Toussaint Perras	2			30			60				0 8 1	
273	22	Joseph Letourneau	2			30			60				0 8 1	
274	23	Do.	2			30			60				0 8 1	

No. de référence.	No. du Terrier.	NOMS DES CENSITAIRES.	ÉTENDUE DE LA CONCESSION OU DU TERRAIN POSSÉDÉ. FRONT. Arpents.	Perches.	Pieds.	PROFONDEUR Arpents.	Perches.	Pieds.	SUPERFICIE. Arpents.	Perches.	Pieds.	Emplacements ou Lots à bâtir, ou pour d'autres fins que pour des fins agricoles. VALEUR £ s. d.	Montant de la Rente Constituée à être payée par le Censitaire £ s. d.
		Concession de Saint Régis.— (Suite.)											
275	24	François Surprenant.....	1	5	...	30	...	...	45	...	...	.....	0 6 1
276	25	Narcisse Boyer.....	1	5	...	30	...	...	45	...	...	.....	0 6 1
277	26	Médard Lefebvre.....	1	5	...	30	...	...	45	...	...	.....	0 6 1
278	27	Jos. et Amable Provost.....	2	5	...	30	...	...	75	...	...	.....	0 10 1
279	28	Antoine Lefebvre.....	2	...	...	30	...	...	60	...	...	.....	0 8 1
280	29	Antoine Hémard.....	3	...	...	20	...	...	60	...	...	.....	0 8 1
281	30	Narcisse Mercille.....	3	...	...	25	...	...	69	...	...	.....	0 12 5
282	31	Solomon Lanctot.....	3	...	...	23	...	...	69	...	...	.....	0 12 5
283	32	Moïse Mercille.....	3	...	...	...	...	...	78	30	...	.....	0 14 2
284	33	Narcisse Longtin.....	2	2	9	26	...	...	58	50	...	.....	0 10 6
285	34	Ignace Lefrançois.....	2	...	...	10	...	...	20	...	...	.....	0 2 8
286	34	Joseph Leduc.....	2	...	...	10	...	...	20	...	...	.....	0 2 8
Partie 287	35	Pierre Bulteau.....	1	5	...	...	...	...	33	...	...	.....	0 4 5½
288	36	Ls. Payant, un petit compeau	2	5	...	20	...	...	50	...	...	.....	0 6 9½
289	"	Do.	...	...	...	...	...	...	1	...	...	.....	0 0 3½
290	37	Constant Bulteau.....	2	...	...	20	...	...	40	...	...	.....	0 5 5½
291	38	Eméry Gibeau.....	3	...	...	...	...	...	63	50	...	.....	0 9 4½
292	39	Joseph Doré.....	3	...	...	20	...	...	60	...	...	.....	0 8 1
293	40	Nicholas Poissant.....	3	...	...	20	...	...	60	...	...	.....	0 8 2
294	41	Joseph Beaulieu.....	3	5	...	20	...	...	70	...	...	.....	0 9 5½
295	42	Joseph Doré.....	1	5	...	20	...	...	30	...	...	.....	0 5 5
296	43	Amable Lemieux.....	2	...	...	20	...	...	40	...	...	.....	0 5 5½
297	44	Joseph Doré.....	2	...	...	20	...	...	40	...	...	.....	0 5 5½
298	45	Do.	1	5	...	...	...	...	26	32	162	.....	0 3 7½
299	46	Antoine Deniger.....	2	...	...	...	...	...	29	30	...	.....	0 5 5
300	47	Léon Boyer.....	2	5	9	...	...	...	29	48	...	.....	0 5 5
301	48	J. Bte. Réaume.....	1	5	...	...	...	...	12	85	162	.....	0 1 9½
302	49	George Kolprone.....	1	5	...	...	...	...	9	16	...	.....	0 1 3
303	50	Joseph Kolprone.....	2	...	...	...	...	...	6	60	...	.....	0 0 11
304	51	Joseph Letourneau.....	...	...	...	...	...	...	60	...	...	.....	0 10 10
305	1	Augustin Asselin.....	1	...	...	3	...	...	3	...	...	.....	0 0 5
Partie 306 Partie	1	Joseph Pouillot.....	...	...	...	...	...	...	3	...	...	.....	0 0 5

No. de référence.	No. du Terrier.	NOMS DES CENSITAIRES.	ÉTENDUE DE LA CONCESSION OU DU TERRAIN POSSÉDÉ. FRONT. Arpents.	Perches.	Pieds.	PROFONDEUR. Arpents.	Perches.	Pieds.	SUPERFICIE. Arpents.	Perches	Pieds.	Emplacements ou Lots à bâtir, ou pour d'autres fins que pour des fins agricoles. VALEUR. £ s. d.	Montant de la Rente Constituée à être payée par le Censitaire. £ s. d.	Voyez référence au titre.
		Concession de Saint George.												
307	1	Noël Pinsonaut							8				0 1 5¾	
308	2	Louis Leriger	4			10			40				0 7 8¼	
309		Do.							17	50				
310	3	George Gougeon	2	2	9	20			45				0 4 2¾	
311	3	Charles Raymond		7	9	20			15				0 1 5¼	
312 Partie	4	Noël Pinsonaut	1	5		20			30				0 2 10	
313	5	Charles Lamarche	1	5		20			30				0 2 10	
314	6	Narcisse Cusson	3			20			60				0 5 7½	
315	7	Amable Dufresne	3			20			60				0 8 1	
316	8	Héritiers T. et R. Asselin	3			20			60				0 8 1	
317	9	Veuve Pierre Bourdeau	2			25			50				0 6 9¼	
318	10	Antoine Goyette	2			23			46				0 6 2¾	
319	11	Toussaint Cusson	1	9	15	23		14	45	19	278		0 6 2¼	
		Do.				22	5	14						
320	12	Do.	2		2	21		14	47	23	68		0 6 5	
		Do.				23	2							
321	13	Amable Longtin	2	9	5	3			70	21	231		0 9 0¼	
		Do.				4								
		Do.	3			20								
322	14	Joseph Robidoux, père	3			24			72				0 9 8¼	
323	15	Joseph Robidoux, fils	2	8	2	3	5		8	51	46		0 1 2	
		Do.				2	6							
324		Do.	3			20			60				0 8 1	
325	16	Louis Gervais	3			20			60				0 8 1	
326	17	Charles Smithers	2	7	9	20			55				0 7 5½	
327	"	Arsème Lanctot		2	9	20			5				0 0 9½	
328 Partie	18	Do.	3			20			60				0 8 1	
329	19	J. Bte. Lemire	3			20			60				0 8 1	
330	20	Julien Gervais	3			20			60				0 8 1	
331	21	Héritiers Julien Poupard	3			20			60				0 8 1	
332	22	André Hébert	3			20			120				0 16 2	
333	23	Do.	3			20								
334	25	Héritiers Bazile Baudin	3			20			60				0 8 1	
335	24	Amable Trudeau	3			20			60				0 8 1	
336	26	Narcisse Longtin	3			20			60				0 8 1	
337	27	François Montigny	3			20			60				0 8 1	

No. de référence.	No. du Terrier.	NOMS DES CENSITAIRES.	ÉTENDUE DE LA CONCESSION OU DU TERRAIN POSSÉDÉ. FRONT. Arpents	Perches.	Pieds.	PROFONDEUR. Arpents.	Perches.	Pieds.	SUPERFICIE. Arpents.	Perches.	Pieds.	Emplacements ou Lots à bâtir, ou pour d'autres fins que pour des fins agricoles. VALEUR. £ s. d.	Montant de la Rente Constituée à être payée par le Censitaire. £ s. d.	Notes.
		Concession de Saint George.—(Suite.)												
338	28	Joseph Goyette	3			20			60				0 8 2	
339	29	Joseph Leduc	2			20			40				0 5 5	
340	30	Bernard Dupuis	2			20			40				0 5 5	
341	31	Julien Dubuc	2			20			40				0 5 5	
342	32	André Deniger	2			20			40				0 5 5	
343	33	Louis Noël Viau	2	3	4	20	54	33	54	33	216		0 7 1	
344	34	Joseph Beaulieu	2			20			40				0 5 5	
345	35	Nicolas Bulteau	3			20			60				0 8 1	
346	36	Denis Laplante	3			20			40				0 5 5	
347	37	André Hiel	3			20			60				0 8 1	
348	38	Toussaint Petit	2			20			40				0 5 5	
349	39	Do.	2			20			40				0 5 5	
350	40	Jacques Patenaude	2			20			40				0 5 5	
351	41	Joseph Beaulieu	1	5		20			30				0 4 1	
352	42	Louis Brosseau	1	5	11	20			31	22	72		0 4 3¼	
353	43	Julien Pitre	3			20			60				0 8 1	
354	44	Louis Brosseau	3			16	2		36	30	180		0 4 11¼	
"		Do.				8	5							
355	45	George Colprone	1	5		8	5		12	30			0 1 8½	
"		Do.				7	9							
356	46	Louis Peltier	1	5		7	9		8				0 0 9	
"		Do.				2	7	9						
357	47	Louis Briau							1				0 0 2½	
358	3	Noël Pinsonaut	2		17	5			10	72	72		0 3 9¾	
359	3	Luc Bincet		1	10	5				77	252		0 0 3¼	
Partie 360	3	Charles Raymond		7	9	5			3	75			0 1 0¾	
Partie 361	4	Noël Pinsonaut	1	5		5			7	50			0 2 8¾	
362	5	Charles Lamarche	1	5		5			7	50			0 2 8¾	
363	6	Narcisse Cusson	3			5			15				0 5 5½	
364	7	Héritiers Fr. R. Asselin	3	1		5			15	50			0 5 5½	
365	8	Do.	4			5			20				0 7 3	
366	9	Héritiers Pr. Bourdeau	2			5			10				0 3 3	
367	10	Toussaint Cusson	2			6	5		11	50			0 3 6¾	
"		Do.				5								
368	11	Do.	2			6			12				0 3 10½	
369	12	Do.	2			6			12				0 3 10½	

No. de référence	No. du Terrier.	NOMS DES CENSITAIRES.	ÉTENDUE DE LA CONCESSION OU DU TERRAIN POSSÉDÉ. FRONT. Arpents.	Perches.	Pieds.	PROFONDEUR. Arpents.	Perches.	Pieds.	SUPERFICIE. Arpents.	Perches.	Pieds.	Emplacements ou Lots à bâtir, ou pour d'autres fins que pour des fins agricoles. VALEUR. £ s. d.	Montant de la Rente Constituée à être payée par le Censitaire. £ s. d.	Voyez référence au titre.
		Concession de Saint George.— (Suite.)												
370	13	Amable Longtin	3			6	5		19	50			0 7 0¼	
371	14	Joseph Robidoux, père	3			7			21				0 7 7¼	
372	15	Joseph Robidoux, fils	3			7			21				0 7 7¼	
373	16	Louis Gervais	3			5			15				0 5 5½	
374	17	Charles Smithers	2	7	9	7			19	25			0 5 8½	
375	17	Arsène Lanctot		2	9	7			1	75			0 1 10¾	
Page 376	18	Do.	3			7			21				0 7 7¼	
377	19	J. Bte. Lemire	3			7			21				0 7 7¼	
378	20	Julien Gervais	3			7			21				0 8 7¾	
		Do.				9								
379	21	Julien Poupard	3			9			29	63	256		0 10 11	
		Do.				10	1	4						
380	22	André Hébert	3			10	2	4	30	3	168		0 10 11	
		Do.				10	2							
381	23	Do.	3			10	2		30	30			0 10 11	
		Do.				10								
382	24	Amable Trudeau	3			10	2		30	30			0 10 11	
		Do.				10								
383	25	Héritiers B. Beaudin	3			10			27				0 9 10	
						8								
384	26	Narcisse Longtin							16	50			0 6 0¼	
385	27	François Montigny							5	40			0 2 0¼	
386	29	Joseph Leduc	1			5			5				0 1 10½	
387	30	Bernard Dupuis	2			5			10				0 3 8	
388	31	Julien Dubuc	2			5			10				0 3 8	
389	32	André Deniger	2			5			10				0 3 8	
390	33	Louis Noël Viau	2	7	3	5			13	58	108		0 4 11½	
391	34	Joseph Beaulieu	2			5			10				0 3 8	
392	35	Nicolas Bulteau	2			14			28				0 10 0¼	
393	36	Denis Laplante	3			9	3	9	26	25			0 2 2	
394		Do.				8	1	9						
395		Do. (*2ème concession*)	3			5			15				0 7 6¼	
396	37	André Hiel	3			7	4		22	20			0 8 0½	
397		Do. (*2ème concession*)	3			5			15				0 7 6¼	
398	38	Do.	2			12	8		24	75			0 8 10½	
"		Do.				11	7	9						
399	39	Do.	3			5			15				0 7 6¼	

No. de référence.	No. du Terrier.	NOMS DES CENSITAIRES.	ÉTENDUE DE LA CONCESSION OU DU TERRAIN POSSÉDÉ. FRONT. Arpents.	Perches.	Pieds.	PROFONDEUR. Arpents.	Perches.	Pieds.	SUPERFICIE. Arpents.	Perches.	Pieds.	Emplacements ou Lots à bâtir, ou pour d'autres fins que pour des fins agricoles. VALEUR. £	s.	d.	Montant de Rente Censitaire à être payée par Censitaire. £	s.	d.
		Concession de Saint George.—(Suite.)															
400	40	Jacques Patenaude	2			7	59		14	30					0	5	2
"		Do.				6	79										
401		Louis Brosseau	2			7	99		14	20					0	5	2
		Do. (*2nd continuation*)				6	29										
402	41	Joseph Beaulieu	1	5		12	99		16	62	162				0	8	1
		Do.				9	99										
403	42	Louis Brosseau	1	5	11	9	99		11	36	212				0	5	6
		Do.				4	19										
		Saint Ignace.															
404		J. Baptiste Blain							3			25	0	0	0	0	5
405		Jacques Barbeau		5			5			25		6	5	0			
		Saint Pierre.															
406		Joseph Longtin								60		6	5	0			
407		Antoine Lamarche								49	283	62	10	0			
408		Martin Huet								40		75	0	0			
409		J. Bte. Defoy								30		75	0	0			
410		Antoine Guimond								12		150	0	0			
411		Narcisse Robert								10		75	0	0			
412		Veuve Narcisse Provost								75		175	0	0			
413		François Bourret		6	12		5			33	108	75	0	0			
414		Alexandre Laplante								66	216	100	0	0			
415		André Ferté								50		50	0	0			
416		Do.								50		50	0	0			
417		Joseph Lanctot							2			180	0	0			
418		Paul Hébert								40		100	0	0			
419		Aimé Dugas								60		180	0	0			
420		Do.								66		125	0	0			
421		Louis Brosseau							3			150	0	0	0	0	5
422		J. S. Lewis								45		125	0	0			
423		Narcisse Lemieux								36		125	0	0			
424		L'Institution Royale								33							
425		Louis Lériger								36		15	0	0			
426		François Lemieux							2	4	38	125	0	0			
427		Veuve Joseph Lefebvre				3			3			75	0	0	0	0	5
428		André Ferté							2	2	162	50	0	0	0	0	4

Nos. de référence.	NOMS DES CENSITAIRES.	ÉTENDUE DE LA CONCESSION OU DU TERRAIN POSSÉDÉ. FRONT. Arpents.	Perches.	Pieds.	PROFONDEUR. Arpents.	Perches.	Pieds.	SUPERFICIE. Arpents.	Perches.	Pieds.	Emplacements ou Lots à bâtir, ou pour d'autres fins que pour des fins agricoles. VALEUR. £ s. d.	Montant de la Rente Constituée à être payée par le Censitaire. £ s. d.	Voyez référence au bas.
	Concession de Saint Simon.												
29	Veuve François Lamarque	....	5	....	1	....	....	....	50	....	12 10 0	0 0 1½	
	Saint Régis.												
30	Julien Dubuc	....	....	....	....	....	....	....	3	....	20 0 0	0 0 5¼	
31	P. C. Matte	....	....	....	....	....	....	....	60	....	20 0 0	.....	
32	Pierre Bulteau	....	....	....	....	....	....	....	3	....	20 0 0	0 0 5¼	
33	Pierre Pion	....	....	....	....	....	....	....	....	....	25 0 0	.....	
34	Anicet Gelineau	....	....	....	....	....	....	....	62	162	6 5 0	0 0 1½	
35	Arsène Lanctot	....	....	....	....	....	....	....	3	....	25 0 0	0 0 7	
36	Louis Bourque	....	....	....	....	....	....	....	3	....	50 0 0	0 0 7	
37	J. Bte. Defoy	....	....	....	....	....	....	....	2	....	37 10 0	0 0 4¾	
38	Julien Poupard	....	....	....	....	....	....	....	2	50	15 0 0	0 0 6	
39	Antoine Emard	....	....	....	....	....	....	....	1	75	25 0 0	0 0 4¾	
												£119 11 2½	

PROVINCE DU CANADA,
BAS CANADA.

Je, soussigné, HENRY JUDAH, un des Commissaires en vertu de l'Acte Seigneurial de 1854, certifie avoir fait, conformément à la loi, le présent Cadastre de la Seigneurie du Sault St. Louis. Et maintenant en procédant à clore, comme je clos finalement, par les présentes, le dit Cadastre, je fixe la valeur totale des divers droits et biens lucratifs de la dite Seigneurie aux sommes suivantes, viz :—

	$	cts.
1. Valeur des Cens et Rentes	7970	66
2. Valeur des Lods et Ventes	10039	17
3. Valeur du moulin banal	1200	00
4. Valeur du domaine et autres propriétés des seigneurs	80000	00
	$99209	83

Les Seigneurs n'ont droit à aucune autre indemnité, et il n'y a aucuns autres droits ni biens lucratifs à réclamer dans cette dite Seigneurie, outre ceux qui apparaissent et qui sont énumérés ci-dessus.

De sorte que la valeur totale de la dite Seigneurie se trouve être de la somme de quatre-vingt-dix-neuf mille deux cent neuf piastres et quatre-vingt-trois centins, à laquelle somme je la fixe.

Daté au Sault St. Louis, le 11 Juin, 1858.

HENRY JUDAH,

Commissaire.

PROVINCE DU CANADA,
BAS CANADA.

Je, Soussigné, HENRY JUDAH, un des Commissaires en vertu de l'Acte Seigneurial de 1854, ai fait en triplicata et conformément à la loi, le présent Cadastre abrégé de la Seigneurie du Sault St. Louis.

Les rentes constituées payables aux Seigneurs de cette Seigneurie par les Censitaires d'icelle, pour effectuer le rachat de leurs cens et rentes et redevances annuelles, sont celles qui apparaissent au présent Cadastre abrégé.

Les droits casuels pour l'abolition desquels une indemnité est accordée aux Seigneurs de cette Seigneurie par le Cadastre original d'icelle, consiste dans le droit de Lods et Ventes.

Et la rente constituée payable par le Gouvernement de cette Province, aux Seigneurs de cette Seigneurie, pour le rachat du dit droit de Lods et Ventes se monte à une somme annuelle de six cent deux piastres et trente-cinq centins, égale en capital à celle de dix mille trente-neuf piastres et dix-sept centins.

Et, en foi de tout ce que dessus, j'ai signé.

Montréal, 1er Décembre, 1860.

Commissaire.

QUÉBEC:

Imprimé par STEWART DERBISHIRE et GEORGE DESBARATS, Imprimeur de Sa Très-Excellente Majesté la Reine.

1861.

LT ST. LOUIS.

eigneurial de 1854, ai fait en
du Sault St. Louis.
Censitaires d'icelle, pour effec-
paraissent au présent Cadastre

Seigneurs de cette Seigneurie

Seigneurs de cette Seigneurie,
e de six cent deux piastres et
dix-sept centins.

l, 1er Décembre, 1860.

Commissaire.

rès-Excellente Majesté la Reine

No. 117.

CANADA, B. C.

Procédés sous l'Acte Seigneurial de 1854 et ses amendements.

CADASTRE ABRÉGÉ

DE LA

SEIGNEURIE DE SOULANGES,

POSSÉDÉE PAR L'HONORABLE G. R. S. DE BEAUJEU.

Fait le 24 Janvier, 18 par HENRY JUDAH, Ecuyer, Commissaire.

No. de référence.	No. du Terrier.	NOMS DES CENSITAIRES.	ÉTENDUE DE LA CONCESSION OU DU TERRAIN POSSÉDÉ. FRONT. Arpents.	Perches.	Pieds.	PROFONDEUR. Arpents.	Perches.	Pieds.	SUPERFICIE. Arpents.	Perches.	Pieds.	Emplacements ou Lots à bâtir, ou pour d'autres fins que pour des fins agricoles. VALEUR.	Montant de la Rente Constituée à être payée par le Censitaire. £	s.	d.	Voyez référence au bas.
		Concession au-dessus des Cascades.										fr. s. d. Ancien Cours.				
1	A	Paul Leroux								68			0	2	1	
2	B	P. A. Quiqueran S. de Beaujeu							48				25	17	9½	
3	1	L'hon. G. R. S. de Beaujeu							12				0	2	4	
4	1	Paul Leroux							58	27	4		0	9	4½	
5	1	Louis Marcotte							2	72	14		0	0	6½	
6	2	Calixte Chatelle							1	42	6	200 0 0	0	0	2½	
7	2	Pierre Sévère Jean Angèle de Montigny							58	57	12		0	6	6½	
8	3	Michel Lefèbre							1			1500 0 0	0	0	1½	
9	3	Calixte Chatelle							29	50			0	2	11	
10	4	Do.		7	9	20			15				0	1	3	
11	4	François X. Clément	2	2	9	18	7	9	42	19			0	4	2	
12	4	P. A. Quiqueran de Beaujeu								50		100 0 0	0	0	1	
13	4	Hilaire Clément et Rose Clément,							2	50		1200 0 0	0	0	4	
14	5	Hon. G. R. S. de Beaujeu	3			20			60				0	6	2	
15	6	Benjamin de Montigny							60				0	11	0½	
16	7	Richard Palmer	1		11¼	20			21	25			0	2	3½	
17	7	Hérts. Olivier Timothé Clément, *et al*	1		11¼	20			21	25			0	2	3½	
18	7	Eliza Hamilton, Vve. Jac. Timothé Clément		7	9	20			15				0	1	9	
19	8	Do.		5		20			10				0	1	2	
20	8	Olivier Clément	1	5		20			10				0	2	3	
21	8	Honoré Clément		5		2			1				0	0	6½	
22	8	Pierre Dandurand	1	1		1			1	10		1500 0 0	0	0	6½	
23	8	Rose Charbonneau, Veuve Jean Clément, *et al*	1	5		20			30				0	2	3	
24	9	Do.	1	4		20			28				0	2	1	
25	9	Ol. Clément, fils de Jacques	1	4		20			28				0	2	1	
26	10	John Ewart, 1re concession	3	2		21			76	59	126		0	8	10½	
27	10	Do. 2e do.	2	5	7	3	7									
28	10	L'hon. G. R. S. de Beaujeu							1	25		250 0 0	0	0	1	
29	11	Do.							58	91			0	8	1½	
30	12	Joseph Leroux	3			40			120				0	14	2	
31	12	Jean Leroux et Rose Leroux							2	75		2000 0 0	0	0	4₂	
32	13	Frs. Bissonnette	3			12			36				0	5	0	

1* *Soulanges.*

No. de référence.	No. du Terrier.	NOMS DES CENSITAIRES.	ÉTENDUE DE LA CONCESSION OU DU TERRAIN POSSÉDÉ. FRONT. Arpents.	Perches.	Pieds.	PROFONDEUR. Arpents.	Perches.	Pieds.	SUPERFICIE. Arpents.	Perches.	Pieds.	Emplacements ou Lots à bâtir, ou pour d'autres fins que pour des fins agricoles. VALEUR fr. s. d. Ancien Cours.	Montant de la Rente Constituée à être payée par le Censitaire. £ s. d.	Nos. de référence.
		Concession au-dessus des Cascades.—(Suite.)												
33	13	L'hon. G. R. S. de Beaujeu..	...	...	...	...	...	...	1	3	...	200 0 0	0 0 1	
34	13	Isaïe Bissonnette.....	3	...	...	28	...	...	84	...	...	.....	0 5 6	67
35	14	L'hon. G. R. S. de Beaujeu..	3	...	6¾	40	...	...	121	49	246	.....	0 18 1	68
36	14	Do. ...	...	...	...	...	...	...	10	10	...			
37	15	Do. ...	3	...	...	44	3	2	132	93	108	.....	0 17 11	69
38	15	Do. ...	3	...	...	1	2	...	...	...	...	.....	0 0 1	70
39	15	Joseph Bray.....	3	...	...	1	1	16	3	53	108	1800 0 0	0 1 0	71
40	15	L'hon. G. R. S. de Beaujeu..	...	1	...	1	5	...	...	15	...	100 0 0	0 0 0	72
41	16	Damase Bray.....	3	...	...	42	2	...	126	60	...	.....	0 16 8	73
42	16	André Bray.....	1	...	...	...	8	...	...	80	...	900 0 0	0 0 1	74
43	17	Léon Bray.....	3	...	...	40	...	...	120	...	...	.....	0 11 8	75
44	17	La corporation de l'école de St. Joseph de Soulanges.	...	...	40	...	...	66	...	8	48	600 0 0	0 0 1	76 77
45	18	Joseph Dumesnil, fils.....	3	...	...	40	...	...	120	...	...	.....	0 11 8	78
46	19	Joseph Dumesnil, père.....	3	...	...	40	...	...	120	...	...	.....	0 11 8	79
47	20	L'hon. G. R. S. de Beaujeu..	3	...	...	40	...	...	120	...	...	.....	1 0 0	80
48	21	Jean Bte. Perriard.....	...	...	...	...	...	...	58	50	...	.....	0 6 3	81
49	21	Michel Perriard.....	...	5	...	2	3	...	1	15	...	2100 0 0	0 0 2	
50	21	Paul Sauvé.....	1	5	...	40	...	...	60	...	...	.....	0 5 10	82
51	22	Antoine B. Mador.....	3	...	...	37	2	9	111	75	...	.....	0 12 1	83
52	22	Pierre Berriau.....	...	...	...	...	...	...	...	50	...	2000 0 0	0 0 1	84
53	23	Joseph Cuierrier.....	3	...	...	36	...	...	108	...	...	.....	0 11 8	85
54	24	Thomas Hurteau.....	...	...	...	...	...	...	...	50	...	2400 0 0	0 0 1	86
55	24	François Sauvé, fils de Jac...	3	...	7	35	7	...	108	48	70	.....	0 11 6	87
56	25	Timothy Parson.....	3	...	...	40	...	...	120	...	...	.....	0 12 6	88
57	26	Olivier Longtin.....	1	5	...	40	...	...	60	...	...	.....	0 6 3	89
58	26	Emery Thauvette.....	1	5	...	40	...	...	60	...	...	.....	0 6 3	90
59	26	Joachim Bissonnette.....	...	...	...	...	...	...	1	...	...	.....	0 0 2	91
60	27	John Ramsay Waters.....	3	...	...	40	...	...	120	...	...	.....	0 12 6	92
61	28	Paul Sauvé.....	3	...	...	40	...	...	120	...	...	.....	0 11 8	93
62	29	L'hon. G. R. S. de Beaujeu..	3	...	...	40	...	...	120	...	...	.....	0 15 2½	
63	30	Do. ..	2	5	...	40	...	...	100	...	...	.....	0 10 0	
64	31	Do. ..	...	...	...	...	...	...	25	...	...	.....	0 10 5	
65	31	Pierre Leroulx.....	2	1	...	53	...	...	111	30	...	.....	2 2 2½	
66	31	Dosithé Chartrand.....	...	...	...	...	...	...	80	...	...	.....	1 13 4	

No. de référence.	No. du Terrier.	NOMS DES CENSITAIRES.	ÉTENDUE DE LA CONCESSION OU DU TERRAIN POSSÉDÉ. FRONT. Arpents	Perches.	Pieds.	PROFONDEUR. Arpents.	Perches.	Pieds.	SUPERFICIE. Arpents	Perches.	Pieds.	Emplacements ou Lots à bâtir, ou pour d'autres fins que pour des fins agricoles. VALEUR. fr. s. d. Ancien Cours.	Montant de la Rente Constituée à être payée par le Censitaire. £ s. d.	Voyez référence au bas.
		Concession au-dessus des Cascades.—(Suite.)												
67	31	Timothy Parson							80	56		.....	1 17 6	
68	31	La Société de l'Eglise Protestante du Diocèse de Québec		4	4		5	11	24	126		600 0 0	0 0 1	
69	31	L'hon. G. R. S. de Beaujeu	2			40			80			.....	1 13 4	
70	32	Do.							40			100 0 0	0 0 1	
71	32	Laurent Tessier	2	5		40			100			.....	0 13 2	
72	33	Do.	1	5		40			60			.....	0 6 5½	
73	33	Anselme Bedard	1	5		40			60			.....	0 6 5½	
74	34	Adolphe Chatrand	2			40			80			.....	0 8 1½	
75	34	L'hon. G. R. S. de Beaujeu							1			200 0 0	0 0 2	
76	35	Do.							1	25		250 0 0	0 0 2½	
77	35	Joseph Cuierrier							78	50		.....	0 10 2½	
78	35	L'hon. G. R. S. de Beaujeu								40		100 0 0	0 0 1	
79	35	La succ. Herbert Quenneville	2			37			74			.....	0 10 2½	
80	36	Joseph Cuierrier		7	9	40			30			.....	0 5 0	
81	36	Josephte Hurteau, veuve de feu Frs. St. Marseilles		6	4½	1				62½		200 0 0	0 0 1	
82	36	Olivier Lalonde		5		1	1			55		1000 0 0	0 0 1	
83	36	Dominique Charrest	2	2	9	40			90			.....	0 10 10	
84	37	Dominique Coutlée	1	5		40			60			.....	0 7 6	
85	37	Gabriel Coutlée	1	5		40			60			.....	0 7 6	
86	38	Succession de Charles Côté		2	9		4	6		10½		50 0 0	0 0 0½	
87	38	Hyacinthe Coutlée										2000 0 0	0 1 8	
88	38	Eleazar Hays, fils	3			36			108			.....	0 14 8½	
89	38	Antoine Normand, père		5		2			1			4000 0 0	0 0 2½	
90	39	L'hon. G. R. S. de Beaujeu							32	25		.....	0 2 9½	
91	40	Pierre Giroux	1			41			41			.....	0 5 9	
92	40	François Valade	2			40			80			.....	0 11 5½	
93	C	Dlle. Laure Athénaïs Ivonne Louise de Beaujeu							86	50		.....	1 12 1½	

No. de référence.	No. du Terrier.	NOMS DES CENSITAIRES.	ÉTENDUE DE LA CONCESSION OU DU TERRAIN POSSÉDÉ. FRONT. Arpents.	Perches.	Pieds.	PROFONDEUR. Arpents.	Perches.	Pieds.	SUPERFICIE. Arpents.	Perches.	Pieds.	Emplacements ou Lots à bâtir, ou pour d'autres fins que pour des fins agricoles. VALEUR.	Montant de la Rente Constituée à être payée par le Censitaire.	
		Nord-Est de la Concession de la Petite Côte double de St. Antoine ou Côte St. François.										fr. s. d. Ancien Cours.	£ s. d.	
94	Z	Dlle. Catherine Adèle S. de Beaujeu, (*terrain commué*)							10				0 3	
95		—— Legault dit Desloriers							1	38			0 0	
96		Félix Valois							1	38			0 0	
97		Louis Meloche, fils							13	35			0 3	
98		Etienne Meloche							13	35			0 3	10
99		Joseph Perriard							23	32			0 11	3
100		Thomas Hurteau							17	10			0 5	1
101	4 ou E	Joachim Bissonnette	1	5		6			9				0 2	9
102	4 ou E	Jean Bte. Boyer	1	5		6			9				0 2	9
103	4 ou E	Joseph Boyer		7	9	2			1	10			0 0	2
104	5 ou F	Louis Tessier dit Lavigne	1	5		20			30				0 5	6
105	5 ou F	F. D. Bondy	1	5		20			30				0 5	6
106	6 ou G	Françoise Paquette et les hérts. de Jos. Rochon							4	95			0 1	5
107	7 ou H	—— Caron dit Constant								81			0 0	2
		Sud-Ouest, Petite Côte St. Antoine.												
108	1	Joseph Perriard							16	98			0 9	4
109	2	Thomas Hurteau							24	21			0 9	9
110	3	François Tessier	3			20			60				0 16	9
111	1 ou 4	Louis Tessier dit Lavigne	3		15	20			61	66	216		0 17	1
112	5 ou K	Jean Bte. Clément	3			20			60				0 16	9
113	C	Jacques Legault dit Desloriers	3			20			60				0 16	9
114	6 ou M	Hyacinthe Boyer							55	72			0 14	0
115	7 ou N	Bazil Charlebois							51				0 13	9
116	8 ou O	Veuve Louis Brabant et les hérts. de feu Ls. Brabant.							48				0 13	5
117	P ou 9	Joseph Lauzon							34	51			0 8	0½
118	Q ou 10	Paul Aimond							39	11			0 10	5½
119	R ou 11	Elie Levac dit Bapaume							33	60			0 9	6
120	S ou 12	Gilbert Noël Levac							29	10			0 8	11
121	T ou 13	Jean Bte. Vincent							24	60			0 6	10½
122	V ou 14	Joseph Leger							10				0 2	10½

No. de référence.	No. du Terrier.	NOMS DES CENSITAIRES.	ÉTENDUE DE LA CONCESSION OU DU TERRAIN POSSÉDÉ. FRONT. Arpents.	Perches.	Pieds.	PROFONDEUR. Arpents.	Perches.	Pieds.	SUPERFICIE. Arpents.	Perches.	Pieds.	Emplacements ou Lots à bâtir, ou pour d'autres fins que pour des fins agricoles. VALEUR.	Montant de la Rente Constituée à être payée par le Censitaire.	Voyez référence au bas.
												fr. s. d. Ancien Cours.	£ s. d.	
		Sud-Ouest, Petite Côte St. Antoine.—(Suite)												
123	Vou 14	Jean Bte. Vanier								10			0 2 10½	
124	Vou 14	Joseph Charbonneau								10			0 3 0	
125	15	André Lagala								8	15		0 4 9	
		Village de St. Joseph de Soulanges, (*Cèdres.*)												
126	A	L'hon. G. R. S. de Beaujeu									118¾	4800 0 0	1 6 7½	
127	A	Fab. St. Joseph de Soulanges									111½	3600 0 0	1 5 0	
128	B	Do.	2			3	3	15				54228 0 0		
129	1	John Ramsay Waters				96			93		toises 248	7200 0 0	0 6 7½	
130	1	Héritiers de feu Alexr. Chisholm et Marie McDonald, sa veuve				96			93		248	2500 0 0	0 6 7½	
131	2	Héritiers de feu Jean Tresler				96			90		240	1000 0 0	0 5 6½	
132	3	Hérts. de feu Dame John Grant				94			96		250¾	600 0 0	0 5 10	
133	4 & 5	Do.				94			96		250¾	600 0 0	0 5 10	
134	6 & 55	L'hon. G. R. S. de Beaujeu				47			95		250¾	300 0 0	0 5 10	
135	7	Enscher Giroulx				48			90		120	3000 0 0	0 2 9	
136	7	G. Frédérick Baillargé				48			90		120	2000 0 0	0 2 9	
137	8 & 9	Do.				94			96		250¾	600 0 0	0 5 10	
138	10	Do.				47			96		125¾	300 0 0	0 2 11	
139	11 & 12	Do.				94			96		250¾	3600 0 0	0 5 10	
140	13	Alexandre Roy				96			72		192	1500 0 0	0 4 6	
141	14	Do.				96			90		240	10000 0 0	0 5 7	
142	15	Do.				47			96		125¾	1000 0 0	0 5 10	
143	16	Do.				96			60		160	900 0 0	0 4 9½	
144	17	Do.				96			90		240	900 0 0	0 5 7	
145	18	Do.				47			96		125¾	1000 0 0	0 5 10	
146	19	Do.				48			90		120	700 0 0	0 2 9½	
147	20	Pierre Giroulx				47			96		125¾	1000 0 0	0 2 10½	
148	21	Alexandre Roy				48			90		120	480 0 0	0 2 9½	
149	22	Do.				48			90		120	480 0 0	0 2 9½	
150	23	Pierre Giroulx				48			90		120	480 0 0	0 2 9½	
151	24	Do.				48			96		128	480 0 0	0 2 8	
152	25	Antoine Charbonneau									125¾	1200 0 0	0 5 11½	
153	26	Dominique Charrest				192			90		480	10000 0 0	0 11 1½	
154	27	Jean Bte. Cuierrier									125¾	2000 0 0	0 5 11½	

No. de référence.	No. du Terrier.	NOMS DES CENSITAIRES.	ÉTENDUE DE LA CONCESSION OU DU TERRAIN POSSÉDÉ. FRONT. Arpents.	Perches.	Pieds.	PROFONDEUR. Arpents.	Perches.	Pieds.	SUPERFICIE. Arpents.	Perches.	Pieds.	Emplacements ou Lots à bâtir, ou pour d'autres fins que pour des fins agricoles. VALEUR. fr. s. d. Ancien Cours.	Montant de la Rente Constituée à être payée par le Censitaire. £ s. d.
		Village de St. Joseph de Soulanges, (*Cèdres.*)—(Suite.)											
155	28	Antoine Aimond			48			108			toises 144	3000 0 0	0 3 0
156	20, 30, 31	Paul David Coutlée									612	6000 0 0	0 14 0
157	32	Napoléon Hurteau									128	900 0 0	0 11 10
158	33	Joseph Hurteau			48			96			128	480 0 0	0 11 10
159	34	Veuve Jos. Giroux et héritiers			48			96			128	3600 0 0	0 11 10
160	35	François Desparrois			48			96			128	2400 0 0	0 11 10
161	36	Thomas Howson									132	3600 0 0	0 11 9
162	37	—— Séguin, veuve de Frs. Desparrois et les héritiers									150	1500 0 0	0 14 0
163	38	Frédérick Baillargé			48			96			128	480 0 0	0 5 11
164	39	Do.			48			96			128	480 0 0	0 5 11
165	40	Do.			48			96			128	480 0 0	0 5 11
166	41	Benjamin Joachim			48			96			128	400 0 0	0 5 11
167	42	Benjamin Joachim et les héritiers de feu Angélique Poirier			48			96			128	400 0 0	0 5 11
168	43	Alexandre Waters, fils			48			96			128	2400 0 0	0 5 11
169	44	Do.			48			96			128		0 5 11
170	45	Benjamin Joachim et les hérts. d'Angélique Poirier			48			96			128	2400 0 0	0 5 11
171	46	Isaïe Ouellet									128	100 0 0	0 11 10
172	47	Do.									128	100 0 0	0 11 10
173	48	Do.									128	100 0 0	0 11 10
174	49	Do.									128	100 0 0	0 11 10
175	50	Alexandre Roy			94			96			250½	480 0 0	0 11 10
176	51	Do.			94			96			250½	480 0 0	0 11 10
177	52	Barthélemy Hurteau			48			96			128	1800 0 0	0 11 10
178	53	Do.			48			96			128		0 11 10
179	54	Pierre Giroux			48			96			128	480 0 0	0 11 10
180	55	L'hon. G. R. S. de Beaujeu									125¼	60 0 0	0 2 11
181	56	Jean Bte. Turcotte			47			96			125¾	1000 0 0	0 2 10½
182	57	Do.			47			96			125¾		0 2 10½
183	59	L'hon. G. R. S. de Beaujeu			48						308¼	150 0 0	0 14 3½
184	60	Do.			48						308¼	150 0 0	0 14 3½
185	61	Do.			48						308¼	150 0 0	0 14 3½
186	62	Charles Lefèbvre			48			96			128	125 0 0	0 11 9
187	63	Hyacinthe Quenneville			48			96			128	60 0 0	0 11 9

Emplacements ou Lots à bâtir, ou pour d'autres fins que pour des fins agricoles. VALEUR. fr. s. d. Ancien Cours.	Montant de la Rente Constituée à être payée par le Censitaire. £ s. d.	Voyez référence au bas.
3000 0 0	0 3 6	
6000 0 0	0 14 0	
900 0 0	0 11 10	
480 0 0	0 1 10	
3600 0 0	0 11 10	
2400 0 0	0 11 10½	
3600 0 0	0 11 9	
1500 0 0	0 14 0	
480 0 0	0 5 11	
480 0 0	0 5 11	
480 0 0	0 5 11	
400 0 0	0 5 11	
400 0 0	0 5 11	
2400 0 0	0 5 11 / 0 5 11	
2400 0 0	0 5 11	
100 0 0	0 11 10	
100 0 0	0 11 10	
100 0 0	0 11 10	
100 0 0	0 11 10	
480 0 0	0 11 10	
480 0 0	0 11 10	
1800 0 0	0 11 10 / 0 11 10	
480 0 0	0 11 10	
60 0 0	0 2 11	
1000 0 0	0 2 10½ / 0 2 10½	
150 0 0	0 14 3½	
150 0 0	0 14 3½	
150 0 0	0 14 3½	
125 0 0	0 11 9	
60 0 0	0 11 9	

No. de référence.	No. du Terrier.	NOMS DES CENSITAIRES.	ÉTENDUE DE LA CONCESSION OU DU TERRAIN POSSÉDÉ. FRONT. Arpents	Perches.	Pieds.	PROFONDEUR. Arpents.	Perches.	Pieds.	SUPERFICIE. Arpents	Perches.	Pieds.	Emplacements ou Lots à bâtir, ou pour d'autres fins que pour des fins agricoles. VALEUR. fr. s. d. Ancien Cours.	Montant de la Rente Constituée à être payée par le Censitaire. £ s. d.	Voyez référence au bas.
		Village de St. Joseph de Soulanges, (Cèdres.)—(Suite.)									toises			
188	64	Hyacinthe Quenneville			48			96			128	60 0 0	0 11 9	
189	65	Louis Augustin Gauthier			48			96			128	180 0 0	0 11 9	
190	66	Do.			48			96			128		0 11 9	
191	67	Pierre Giroulx			48			96			128	480 0 0	0 11 9	
192	68	L'hon. G. R. S. de Beaujeu			48			96			128	60 0 0	0 11 9	
193	69	Succession de feu Chs. Brooks			48			96			128	60 0 0	0 11 9	
194	70	Do.			48			96			128	60 0 0	0 11 9	
195	71	John Donagany			48			96			128	60 0 0	0 11 9	
196	71	Narcisse Souchereau			48			96			128	360 0 0	0 11 9	
197	72	L'hon. G. R. S. de Beaujeu			48			96			128	60 0 0	0 11 10	
198	73	Alexandre Roy			48			96			128	60 0 0	0 11 10	
199	74	Do.			48			96			128	60 0 0	0 11 10	
200	75	John Cummings			48			96			128	60 0 0	0 11 10	
201	76	Do.			48			96			128	60 0 0	0 11 10	
202	77	Succession de feu Michel Filiatrault et son épouse.			48			96			128	60 0 0	0 11 10	
203	78	Pierre De Repentigny									128	300 0 0	0 11 10	
204	77	J. Bte. Curronnor dit St. Pierre									128	60 0 0	0 11 10	
205	79	Héritiers de feu Pierre Bruyère									128	60 0 0	0 11 10	
206	80	Frs. St. Marseil, fils, et ses herts.									128	60 0 0	0 11 10	
207	81	L'hon. G. R. S. de Beaujeu									256	120 0 0	1 3 8	
208	82	Pierre De Repentigny									128	500 0 0	0 11 10	
209	83	L'hon. G. R. S. de Beaujeu									136	60 0 0	0 12 7	
210	84	Do.									136	60 0 0	0 12 7	
211	85	Marie T. et Julie E. Filion									163½	2400 0 0	1 3 5	
212	86	Dame A. Cloutier, épouse de Alexandre Roy									239	1800 0 0	1 3 5	
213	87 & 88	Rose Emilie Giroulx									409½	3000 0 0	0 16 0	
214	90	Veuve et les héritiers de feu Ant. Cédilot dit Pigeon									128	60 0 0	0 11 10	
215	M	Rose Emilie Giroulx									416	900 0 0	1 18 3	
216	95	Thomas Houston									256	4000 0 0	0 11 10	
217	C	Dominique Charest										1800 0 0	1 13 4	
217	F	Antoine Charbonneau									128	1200 0 0	1 15 6½	
218	F	Jean Bte. Cuierrier									128	1200 0 0	1 3 9	
219	K	Antoine D'Aoust									256	120 0 0	0 11 10	
220	K	Paul Boyer									128	60 0 0	0 11 10	

No. de référence.	No. du Terrier.	NOMS DES CENSITAIRES.	ÉTENDUE DE LA CONCESSION OU DU TERRAIN POSSÉDÉ. FRONT. Arpents.	Perches.	Pieds.	PROFONDEUR. Arpents.	Perches.	Pieds.	SUPERFICIE. Arpents.	Perches.	Pieds.	Emplacements ou Lots à bâtir, ou pour d'autres fins que pour des fins agricoles. VALEUR.	Montant de la Rente [illegible]
												fr. s. d. Ancien Cours.	£ s. d.
		Côte St. Grégoire.											
221	1	Paul David Coutlée.........	2	...	...	14	8	6	29	66	216	......	0 8 1
222	1	Gabriel Coutlée...........	1	1	...	13	4	6	14	77	216	......	0 4 2
		Concession de la Côte St. Louis.											
223	1	Dominique Coutlée.........	1	1	...	13	4	6	14	77	216	......	0 4 2
224	2	Succ. Hubert Quenneville...	2	...	...	13	4	6	26	82	216	......	0 8 6
225	2	Joseph Cuierrier...........	2	2	...	14	...	6	30	87	108	......	0 8 [illegible]
226	3	Elie Levac dit Bapaume....	3	9	...	16	2	12	63	44	...	......	0 18 1½
227	4	Toussaint Levac...........	4	2	...	...	...	...	69	60	...	......	0 19 4½
228	5	L'hon. G. R. S. de Beaujeu..	2	2	...	16	4	...	36	8	...	......	0 8 10
229	5	Rose Emilie Giroulx........	1	5	14	15	6	9	21	69	72	......	0 6 8
230	5	L'hon. G. R. S. de Beaujeu..	...	5	4½	16	...	...	8	40	...	......	0 2 2
	6	Rose E. Giroulx, (*un chemin*)..	...	...	...	...	...	...	...	...	...	......	0 0 1
231	6	François Masse............	2	3	...	11	8	...	34	4	...	......	0 9 5
232	7	Rose Emilie Giroulx........	4	5	...	14	...	...	63	...	...	......	1 6 3
233	7	L'hon. G. R. S. de Beaujeu..	2	1	...	13	...	...	27	30	...	......	0 10 10½
234	7	Do. ...	2	2	...	15	...	...	33	...	...	......	0 12 7½
235	8	Do. ...	3	2	...	13	5	...	43	20	...	......	0 12 2
236	9	Do. ...	2	5	...	14	5	...	36	25	...	......	0 10 1
237	9	Paul Sauvé................	2	5	...	11	7	...	29	25	...	......	0 8 3
238	10	Do.	5	...	...	15	3	...	76	50	...	......	1 0 5
239	11	Louis Tessier dit Lavigne....	3	...	...	6	...	...	18	...	...	......	0 5 0
240	11	Michel Bourbonnais.........	3	...	...	6	...	...	18	...	...	......	0 5 0
241	11	Joseph Boyer..............	3	...	...	5	5	...	16	50	...	......	0 4 2
242	11	Bazil Charlebois et Lizette Bélair	3	...	...	4	5	...	13	50	...	......	0 3 9
243	11	Veuve Louis Brabant........	3	...	...	...	...	...	11	...	...	......	0 3 1½
244	11	Messire Antoine Manseau ou ses représentants.....	3	...	...	3	...	...	9	...	...	......	0 2 6
245	11	Fabien Desjardins..........	3	...	...	3	...	...	9	...	...	......	0 2 6
246	11	Paul Aimond...............	4	5	...	3	...	...	13	50	...	......	0 3 9
247	11	Toussaint Aimond..........	3	...	...	3	...	...	9	...	...	......	0 2 6
248	11	Elie Levac................	3	...	...	3	...	...	9	...	...	......	0 2 6
249	12	Guillaume Merleau.........	3	...	...	23	3	...	69	90	...	......	0 19 4½
250	13	Léon Tessier..............	3	...	...	23	3	...	69	90	...	......	0 19 4½
251	14	François et Reine Boyer.....	3	...	...	23	3	...	69	90	...	......	0 19 5
252	15	Pierre Giroulx............	3	...	...	23	3	...	69	90	...	......	0 19 4½

No. de référence.	No. du Terrier.	NOMS DES CENSITAIRES.	ÉTENDUE DE LA CONCESSION OU DU TERRAIN POSSÉDÉ. FRONT. Arpents.	Perches.	Pieds.	PROFONDEUR. Arpents.	Perches.	Pieds.	SUPERFICIE. Arpents.	Perches.	Pieds.	Emplacements ou Lots à bâtir, ou pour d'autres fins que pour des fins agricoles. VALEUR. fr. s. d. Ancien Cours.	Montant de la Rente Constituée à être payée par le Censitaire. £ s. d.	Voyez référence au bail.
		Concession de la Côte St. Louis.—(Suite.)												
253	16	Jean Olivier Leroux	3	...	...	23	3	...	69	90	...	.....	0 19 4½	
254	17	Elie Menard	3	...	...	23	3	...	69	90	...	.....	0 19 4½	
255	18	Do.	3	...	...	20	...	...	60	...	...	.....	0 16 8	
256	18	Dlle. C. A. S. de Beaujeu	3	...	...	10	...	...	30	...	...	.....	0 11 1½	
257	19	Joseph Menard	3	...	...	27	...	...	81	...	...	.....	1 2 6	
258	20	François Leroux	3	...	...	26	...	...	78	...	...	.....	1 1 8	
259	21	Alexandre Roy	3	...	...	24	3	...	72	90	...	.....	1 0 10	
260	22	Do.	3	...	...	22	8	...	68	40	...	.....	0 19 0	
261	23	Do.	1	7	9	20	7	...	36	22	162	.....	0 10 0½	
262	23	Félix Lalonde	1	7	9	20	7	...	36	22	162	.....	0 10 0½	
263	24	François Ménard	4	...	...	18	5	...	74	...	...	.....	1 0 7½	
264	25	Hyacinthe Marié	2	5	...	16	...	...	40	...	...	.....	0 11 2	
265	25	J. Bte. Merleau	2	5	...	16	...	...	40	...	...	.....	0 11 1½	
266	26	L'hon. G. R. S. de Beaujeu	7	...	...	12	1	...	87	70	...	.....	1 3 6	
267	26	La Compagnie du G. Tronc	...	...	...	...	...	...	4	96	...	.....	0 1 1	
268	27	L'hon. G. R. S. de Beaujeu	16	5	...	10	...	...	165	...	...	.....	1 2 11	
		Nord-Est Côte St. Louis.												
269	1	Léon Leroux	1	5	...	27	8	...	41	70	...	.....	0 5 10	
270	1	Do.	1	5	...	27	8	...	41	70	...	.....	0 5 10	
271	2	Guillaume Merleau	3	...	...	27	8	...	83	40	...	.....	0 11 8	
272	3	J. Bte. Séguin	3	...	...	27	8	...	83	40	...	.....	0 11 8	
273	3	Luc Sauvé	...	...	...	...	...	...	1	...	...	360 0 0	0 0 1½	
274	4	Jean De Montigny	3	...	...	27	8	...	83	40	...	.....	0 11 8	
275	5	Narcisse Levac	3	...	...	27	8	...	83	40	...	.....	0 11 8	
276	5	Antoine Sauvé	...	3	...	...	...	...	....	3	...	60 0 0	0 0 0½	
277	6	Joseph Sauvé	3	...	...	27	8	...	83	40	...	.....	0 11 8	
278	7	Hilaire Leroux	3	...	...	27	8	...	83	40	...	.....	0 11 8	
279	7	Marie Anne Pigeon	...	5	...	2	...	...	1	...	...	240 0 0	0 0 2	
280	8	Paul Séguin	3	...	...	27	8	...	83	40	...	.....	0 11 8	
281	9	François Leroux	3	...	...	27	8	...	83	40	...	.....	0 11 8	
282	10	Frs. et Anne Boyer, épouse de J. Bte. Merleau	3	...	...	27	8	...	83	40	...	.....	0 11 8	
283	11	Léon Tessier dit Lavigne	1	5	...	27	8	...	41	70	...	.....	0 5 10	
284	11	François D'Aoust	...	5	...	2	...	...	1	...	...	600 0 0	0 0 1¾	

No. de référence.	No. du Terrier.	NOMS DES CENSITAIRES.	ÉTENDUE DE LA CONCESSION OU DU TERRAIN POSSÉDÉ. FRONT. Arpents.	Perches.	Pieds.	PROFONDEUR. Arpents.	Perches.	Pieds.	SUPERFICIE. Arpents.	Perches.	Pieds.	Emplacements ou Lots à bâtir, ou pour d'autres fins que pour des fins agricoles. VALEUR. £ s. d. ancien Cours.	Montant de la Rente Constituée à être payée par le Censitaire. £ s. d.	No. de référence.
		Nord-Est Côte St. Louis.—(Suite.)												
285	11	Pierre Théodore Leduc	1	5		27	8		41	70			0 5 10	318
286	12	Bélonie Levac	3			27	8		83	40			0 11 8	319
287	13	Célestin Mallette	3			28			84				0 11 8	320
288	13	Amable Charbonneau		5		2			1			100 0 0	0 0 1	321
289	14	L'hon. G. R. S. de Beaujeu	3			27	8		83	40			0 11 8	322
290	15	François Chevrier	3			27	8		83	40			0 11	323
291	15	La Compagnie du G. Tronc								62	88		0 0 1	324
292	16	Do.	3			27	8		83	40			0 11 8	325
293	17	L'hon. G. R. S. de Beaujeu	3			27	8		83	40			0 11 8	326
294	18	Suzanne Chevrier	3			27	8		83	40			0 11 8	327
295	18	Commissaires d'Écoles de St. Joseph de Soulanges.							1			2000 0 0	0 0 1	328
296	19	Olivier Brabant	3			27	8		83	40			0 11 8	329
297	20	Joseph Dupont	3			27	8		83	40			0 11 8	330
298	20	Bonaventure Poirier		5		2			1			600 0 0	0 0 1	331
299	21	J. Bte. Legault	3			27	8		83	40			0 11 8	332
300	22	Paul Sauvé	3			27	8		83	40			0 11 8	333
301	23	Jos. Chevrier et Marie Poirier	3			27	8		83	40			0 11 8	334
302	24	Antoine Pilon	3			26			78				0 11 0	335
303	25	Félix Chevrier	3			25			75				0 10 5	336
304	26	Charles Chevrier, père	3			23	2	9	69	5			0 19 4	337
305	27	Bazile Poirier	3			22	9	9	68	85			0 18 3	338
306	28	Joseph Menard	3			20	5	9	61	65			0 17 1	339
307	28	Ursule Boileau et les hérts. de feu Joachim Levac							2	50		700 0 0	0 0 8	340
308	29	François Dupont	1	7	9	16			28	20			0 3 5	341
309	29	Charles Menard	2	6	16	17	3	9	48	68	100		0 13 2	342
310	30	Antoine Poirier							63	40			0 17 7	343
311	30	Eméry Chenier		6		1				60			0 0 2	344
312	30	Pierre Poirier		5		8			4			1500 0 0	0 1 1	345
313	30	Eméry Chenier							6				0 1 8	346
314	31	Do.							45				0 12 6	347
315	31	Antoine Chenier, fils							45	2			0 12 6½	348
316	31	J. Bte. Roussel								98		360 0 0	0 0 3	349 350
317	31	Casimir Boyer									30			351

Emplacements ou Lots à bâtir, ou pour d'autres fins que pour des fins agricoles. VALEUR.	Montant de la Rente Constituée à être payée par le Censitaire.	Voyez référence au bas.
fr. s. d. Ancien Cours.	£ s. d.	
.....	0 5 10	
.....	0 1 8	
.....	0 11 8	
400 0 0	0 0 1½	
.....	0 11 8	
.....	0 11	
.....	0 0	
.....	0 11 8	
.....	0 11 8	
.....	0 11 8	
2000 0 0	0 0 1½	
.....	0 11 8	
.....	0 11 8	
600 0 0	0 0 1½	
.....	0 11 8	
.....	0 11 8	
.....	0 11 8	
.....	0 11 0	
.....	0 10 5	
.....	0 19 4½	
.....	0 18 3	
.....	0 17 1	
700 0 0	0 0 8	
.....	0 3 5½	
.....	0 13 2½	
.....	0 17 7½	
.....	0 0 2	
1500 0 0	0 1 1	
.....	0 1 8	
.....	0 12 6	
.....	0 12 6½	
360 0 0	0 0 3	

Nos. de référence.	Nos. du Terrier.	NOMS DES CENSITAIRES.	ÉTENDUE DE LA CONCESSION OU DU TERRAIN POSSÉDÉ. FRONT. Arpents.	Perches.	Pieds.	PROFONDEUR. Arpents.	Perches.	Pieds.	SUPERFICIE. Arpents	Perches.	Pieds.	Emplacements ou Lots à bâtir, ou pour d'autres fins que pour des fins agricoles. VALEUR.	Montant de la Rente Constituée à être payée par le Censitaire.	Voyez référence au bas.
												fr. s. d. Ancien Cours	£ s. d.	
		Sud-Ouest de la Côte St. Louis.												
318	A	L. S. de Beaujeu							91			.....	1 13 9½	
319	Z	Alexandre Roy							41	62		.....	0 11 8	
320	1	La Vve. et les hérts. de feu Alexis Merleau	4			21			84			.....	0 11 8	
321	2	Jean de Montigny	3	6	12	22			80	66	216	.....	0 11 0	
322	2	Abraham Léger		3	6	22			7	33	108	.....	0 1 1	
323	3	Martin Levac, fils de Martin	1			22			22			.....	0 12 1½	
324	3	François Sauvé dit Laplante	2			22			44			.....	0 6 1½	
325	3	J. Bte. Chevalier	1			22			22			.....	0 3 1½	
326	4	Thomas Lalonde	3			28			84			.....	0 11 8	
327	4	Henry Ranger		5		2			1			300 0 0	0 0 1½	
328	5	A. Courville, Jos. Courville, Jacques Courville, André d'Aoust et son épouse	3			28			84			.....	0 11 8	
329	6	François Leroux	3			28			84			.....	0 11 8	
330	7	Hilaire Lalonde	3			28			84			.....	0 11 8	
331	8	Aug. Gauthier et son épouse	1	5		28			42			.....	0 5 10	
332	8	Luc D'Aoust et son épouse	1	5		28			42			.....	0 5 10	
333	9	Léon Tessier dit Lavigne	3			28			84			.....	0 11 8	
334	10	Pierre D'Aoust		5		1	5			75		300 0 0	0 0 1½	
335	10	Léon Lavigne	2	2	9	28			63			.....	0 8 9	
336	10	François D'Aoust		7	9	28			21			.....	0 2 11½	
337	11	Louis Ranger							69	12½		.....	0 9 7½	
338	11	Elizabeth Langevin							5	93¾		.....	0 0 10	
339	11	Emilie Ranger							5	93¾		.....	0 0 10	
340	11	Julien Ranger							3			.....	0 0 5	
341	12	Olivier Berriau	3			28			80			.....	0 10 1½	
342	12	La Compagnie du G. Tronc							11	66¾		.....	0 1 9½	
343	12	Félix Berriau								7		60 0 0	.....	
344	13	La Compagnie du G. Tronc								62½		.....	0 0 1	
345	13	Jean Bte. Menard	3			28			84			.....	0 11 8	
346	14	Antoine Menard	3			28			84			.....	0 11 8	
347	15	Laurent Lefèbvre	1			28			28			.....	0 3 10½	
348 349	15	Joseph Lefèbvre et Jacques Poirier, son épouse	2			28			56			.....	0 7 9½	
350	16	Olivier Brunette	3			28			84			.....	0 11 8	
351	17	Hyacinthe Robillard	3			28			84			.....	0 11 8	

No. de référence.	No. du Terrier.	NOMS DES CENSITAIRES.	ÉTENDUE DE LA CONCESSION OU DU TERRAIN POSSÉDÉ — FRONT. Arpents.	Perches.	Pieds.	PROFONDEUR. Arpents.	Perches.	Pieds.	SUPERFICIE. Arpents.	Perches.	Pieds.	Emplacements ou Lots à bâtir, ou pour d'autres fins que pour des fins agricoles. VALEUR. fr. s. d. Ancien Cours.	Montant de la Rente Constituée [illegible] £ s. d.
		Sud-Ouest de la Côte St. Louis.—(Suite.)											
352	18	Jean Bte. Levac	1	5	...	28	...	...	42	...	...	.....	0 5 10
353	18	Martin Levac, fils	1	5	...	28	...	...	42	...	...	.....	0 5 10
354	19	Martin Levac, père	3	...	...	28	...	...	84	...	...	.....	0 11 8
355	20	Joseph Chenier, père	1	5	...	28	...	...	42	...	...	.....	0 5 10
356	20	Pierre Chenier, fils	1	5	...	28	...	...	42	...	...	.....	0 5 10
357	21	Charles Menard	3	...	...	28	...	...	84	...	...	.....	0 11 8
358	22	Joseph Sauvé	2	7	...	28	...	...	75	60	...	.....	0 10 6
359	22	Succession de feu J. Bte. et Antoine Sauvé	...	3	...	28	...	...	8	40	...	.....	0 1 [illegible]
360	23	Charles Chevrier, père	3	...	...	28	...	...	84	...	...	.....	0 11 8
361	24	J. Bte. Proulx	3	...	...	28	...	...	84	...	...	.....	0 11 8
362	25	Joseph Menard	3	...	...	28	...	...	84	...	...	.....	0 11 8
363	26	Julien Binette	3	...	...	28	...	...	84	...	...	.....	0 11 8
364	26	Antoine Chevalier	...	5	...	2	...	...	1	...	...	400 0 0	0 0 1½
365	27	Moyse Pilon	...	5	...	1	...	...	....	50	...	1200 0 0	0 0 1½
366	27	Michel Pilon	3	...	...	28	...	...	84	...	...	.....	0 11 8
367	28	François Brisbois	3	...	...	28	...	...	84	...	...	.....	0 11 8
368	29	Joseph Marleau	3	...	...	28	...	...	84	...	...	.....	0 11 8
369	30	Cyprien Chenier	1	5	...	28	...	...	42	...	...	.....	0 5 10
370	30	François Xavier Dupont	3	...	...	8	...	...	24	...	...	.....	0 3 4
371	30	Dominique A. Coutlée	...	...	...	...	...	...	18	...	...	.....	0 2 6
372	31	L'hon. G. R. S. de Beaujeu	...	6	12	15	...	...	10	...	...	.....	0 2 1½
373	31	Dominique A. Coutlée	...	...	...	...	...	...	64	12½	...	.....	0 17 8½
374	31	L'hon. G. R. S. de Beaujeu	...	1	11½	14	...	...	7	9	24	.....	0 3 1½
375	32	Joseph Chevrier	...	...	...	...	...	...	....	25	...	900 0 0	0 0 2
376	32	Charles Chevrier, fils	...	...	...	...	...	...	63	...	...	.....	0 17 6
		Petite Côte St. Louis ou du Carcan.											
377	1	Antoine Chevrier	4	...	16	...	...	...	64	...	...	.....	0 17 9½
378	2	Antoine Pilon	3	...	20	...	...	...	60	...	...	.....	0 16 8
379	3	Jacques Poirier	...	5	22	...	...	...	11	...	...	.....	0 3 1½
380	3	Laurent Lefèbvre	2	5	22	...	...	...	55	...	...	.....	0 15 2½
381	4	François X. Chevrier	1	5	24	...	...	...	36	...	...	.....	0 11 6
382	4	Antoine Pilon	1	5	24	...	...	...	36	...	...	.....	0 11 6

No. de Cadastre	No. du Terrain	NOMS DES CENSITAIRES.	ÉTENDUE DE LA CONCESSION OU DU TERRAIN POSSÉDÉ. FRONT. Arpents.	Perches.	Pieds.	PROFONDEUR. Arpents.	Perches.	Pieds.	SUPERFICIE. Arpents.	Perches.	Pieds.	Emplacements ou Lots à bâtir, ou pour d'autres fins que pour des fins agricoles. VALEUR.	Montant de la Rente Constituée à être payée par le Censitaire.	Voyez référence au bas.
		Nord-Est, Côte St. Dominique.										fr. s. d. Ancien Cours.	£ s. d.	
383	1	François Bissonnette	3			24			72			.....	0 10 0	
384	2	Thomas Marcoux	3			24			72			.....	0 10 0	
385	3	Joseph Séguin, fils	3			26			78			.....	0 10 10	
386	4	J. Bte. Séguin	3			28			84			.....	0 11 8	
387	5	Pierre Watier	3			30			90			.....	0 12 6	
388	6	Joseph Brunet	3			28			[illegible]			.....	0 11 8	
389	7	Pierre Watier	1	5		30			45			.....	0 5 3	
390	7	La Compagnie du G. Tronc							8	3		.....	0 1 2	
391	7	J. Bte. Séguin	1	5		30			45			.....	0 6 1	
392	8	Théodore Veronneau dit Denis							85	51		.....	0 11 11	
393	8	La Compagnie du G. Tronc							4	49		.....	0 0 7	
394	9	Antoine Trottier	3			30			90			.....	0 12 6	
395	9	Joseph Malbœuf		5		2			1			.....	0 0 1½	
396	10	Joseph Tabeau	3			30			90			.....	0 12 6	
397	11	Jean Bte. Lauzon	3			30			90			.....	0 12 6	
398	12	Joseph Payment	3			30			90			.....	0 12 6	
399	13	Hyacinthe Gauthier	3			30			90			.....	0 12 6	
400	14	Do.	3			30			90			.....	0 12 2½	
401	14	Joseph Lauzon, fils	½			2						600 0 0	0 0 1½	
402	15	Joseph Séguin	3			30			90			.....	0 12 6	
403	16	Maurice D'Aoust et son épouse	3			30			90			.....	0 12 6	
404	17	Joseph Sureau dit Blondin	1	5		30			45			.....	0 6 3	
405	17	Hyacinthe Monpetit	1	5		30			45			.....	0 6 3	
406	17	J. Bte. Lalonde et la succession d'Olivier Lalonde		5		1				50		400 0 0	0 0 1½	
407	18	Joseph Sureau dit Blondin	3			30			90			.....	0 12 6	
408	19	La Corporation des Ecoles de St. Joseph		5		1				50		.....	0 0 1½	
409	19	Hyacinthe Séguin	3			30			90			.....	0 12 6	
410	20	Onésime Poudrette	1	5		30			45			.....	0 6 3	
411	20	Hérts. de feu Gabriel Poudrette	1	5					45			.....	0 6 3	
412	20	La Corporation des Ecoles de St. Joseph de Soulanges		5		1				50		2000 0 0	0 0 1½	
413	21	Joseph Binette	3			30			90			.....	0 12 6	
414	22	Joseph Bissonnette *et al.*	3			30			90			.....	0 12 6	
415	23	Jean Bte. Bissonnette	3			30			90			.....	0 12 6	
416	24	Noël Levac	3			30			90			.....	0 12 6	

No. de référence.	No. du Terrier.	NOMS DES CENSITAIRES.	ÉTENDUE DE LA CONCESSION OU DU TERRAIN POSSÉDÉ. FRONT. Arpents.	Perches.	Pieds.	PROFONDEUR. Arpents.	Perches.	Pieds.	SUPERFICIE. Arpents.	Perches.	Pieds.	Emplacements ou Lots à bâtir, ou pour d'autres fins que pour des fins agricoles. VALEUR	Montant de la Rente Constituée à être payée par le Censitaire.	Voyez référence au bas.
		Nord-Est, Côte St. Dominique. (Suite.)										fr. s. d. Ancien Cours.	£ s. d.	
417	25	André Robillard	3			30			90				0 12 6	
418	26	Alexander Waters	3			28			84				0 11 8	
419	27	Municipalité de St. Joseph de Soulanges			36	30			6				0 0 8	
420	27	Antoine Pilon	3			9			27				0 3 9	
421	27	Frs. X. Dupont, *alias* Olivier	2	4	5	21			50	98	108		0 8 0	
422	27	Julien Sauvé							1			2400 0 0	0 0 1½	
423	28	Frs. Dupont et Veuve Lizette Prudhomme et ses enfants	3			28			84				0 11 8	
424	29	Julien Charlebois	1	5		28			42				0 5 10	
425	29	David Robillard	1	5		28			42				0 5 10	
426	30	Frs. Sauvé ou Laplante	3			28			8				0 11 8	
427	31	Jean Bte. Verronneau	3			28			84				0 11 7	
428	31	Joseph Couturier		5		2			1			500 0 0	0 0 1½	
429	32	Joseph Lalonde	3			30			90				0 12 6	
430	33	A. Verronneau dit St. Denis et Julie Dutrisac, son ép.	3			30			90				0 12 6	
431	34	Joseph Malbœuf	3			30			90				0 18 6	
432	35	Joseph Legault dit Delorier	3			30			90				0 12 6	
433	36	Antoine Feltz	3			30			90				0 12 6	
434	36	Etienne Martin dit Levac							1			300 0 0	0 0 1½	
435	37	Marguerite Pigeon							12				0 2 8	
436	37	François Veronneau, fils							65	80			0 18 4	
437	37	Pierre Veronneau							1			500 0 0	0 0 3½	
438	37	Jérémie De la Durantaye							1			600 0 0	0 0 3½	
439	38	Thomas Séguin, fils							40	50			0 11 8	
440	38	Joseph Payment, fils							20	25			0 5 10	
441	38	Joseph Binette							20	25			0 5 10	
432	39	Philippe Quiqueran V. S. de Beaujeu							98	24			1 16 5½	
		Sud-Ouest, côte St. Dominique.												
433	A	Delle. Catherine Adèle S. de Beaujeu							14				0 5 2½	
434	B	Delle. Laure Athénais J. Louis S. de Beaujeu	4						17				0 6 3½	
435	1	L'hon. G. R. S. de Beaujeu	3			28			84				0 11 8	
436	2	Gédéon Monpetit							78	30			0 10 10	

No. de référence.	No. du Terrier.	NOMS DES CENSITAIRES.	ÉTENDUE DE LA CONCESSION OU DU TERRAIN POSSÉDÉ. FRONT. Arpents.	Perches.	Pieds.	PROFONDEUR. Arpents.	Perches.	Pieds.	SUPERFICIE. Arpents.	Perches.	Pieds.	Emplacements ou Lots à bâtir, ou pour d'autres fins que pour des fins agricoles. VALEUR.	Montant de la Rente Constituée à être payée par le Censitaire.	Voyez référence au bas.
		Sud-Ouest Côte St. Dominique. (Suite.)										fr. s. d. Ancien Cours.	£ s. d.	
437	2	Com. du chem. de fer du G. T.	...	...	...	...	...	...	5	7⅞	...	.....	0 0 10	
438	C	P. A. Quiqueran de Beaujeu.	3	...	...	...	...	...	4	...	...	400 0 0	0 1 6	
439	C 2	Com. du chem. de fer du G. T.	...	...	...	...	...	...	...	40	...	.....	0 0 1½	
440	3	Do.	...	...	...	...	...	...	6	57	...	.....	0 0 11	
441	3	Antoine Trottier	3	...	...	28	...	...	84	...	...	.....	0 10 10	
442	D	Dlle. Catherine Adèle S. S. de Beaujeu	...	...	...	...	...	...	60	...	...	300 0 0	1 2 3½	
443	4	Amable Ranger	1	...	...	28	...	...	28	...	...	.....	0 5 10	
444	4	Pierre Watier	1	...	...	28	...	...	28	...	...	.....	0 5 10	
445	5	Joseph Séguin	3	...	...	28	...	...	84	...	...	.....	0 11 8	
446	6	Do.	3	...	...	28	...	...	84	...	...	.....	0 11 8	
447	7	Michel Legault	3	...	...	30	...	...	90	...	...	.....	0 12 6	
448	8	L'hon. G. R. S. de Beaujeu	...	...	...	...	...	...	1	50	...	.....	0 0 2½	
449	8	Amédée Leroux	...	...	...	...	...	...	88	50	...	.....	0 12 3½	
450	9	François Olivier Watier.	3	...	...	30	...	...	90	...	...	.....	0 12 6	
451	10	Do.	3	...	...	30	...	...	90	...	...	.....	0 12 6	
452	11	Thomas Séguin	3	...	...	30	...	...	90	...	...	.....	0 12 6	
453	12	Antoine Séguin	3	...	...	28	...	...	84	...	...	.....	0 11 8	
454	13	Julien Charlebois	3	...	...	28	...	...	84	...	...	.....	0 11 8	
455	14	Jean Bte. Charlebois	3	...	...	28	...	...	84	...	...	.....	0 11 8	
456	15	Bazile Robillard	1	...	...	6	...	...	6	...	...	2400 0 0	0 0 10	
457	15	François Olivier Watier	1	...	...	24	...	...	24	...	...	.....	0 3 4	
458	15	Bazile Robillard	2	...	...	30	...	...	60	...	...	.....	0 8 4	
459	16	François Lalonde, fils	3	...	...	28	...	...	84	...	...	.....	0 11 8	
460	17	Xavier alias Olivier Robillard	3	...	...	30	...	...	90	...	...	.....	0 12 6	
461	18	David Robillard	1	5	...	30	...	...	45	...	...	.....	0 6 3	
462	18	Joseph Charlebois	1	5	...	30	...	...	45	...	...	.....	0 6 3	
463	18	Les Municipalités de St. Joseph de Soulanges	...	1	...	30	...	...	3	...	...	.....	0 0 3½	
464	19	Do.	...	1	...	30	...	...	3	...	...	.....	0 0 3½	
465	19	Thomas Séguin, fils	3	...	...	30	...	...	90	...	...	.....	0 12 6	
466	20	Narcisse Lalonde	3	...	...	30	...	...	90	...	...	.....	0 12 6	
467	21	Pierre Verronneau	3	...	...	30	...	...	90	...	...	.....	0 12 6	
468	22	Gabriel Pilon	3	...	...	28	...	...	84	...	...	.....	0 11 8	
469	22	François Xavier alias Olivier Dupont	...	3	9	3	...	...	1	5	...	500 0 0	0 0 1½	

No. de référence.	No. du Tenier.	NOMS DES CENSITAIRES.	ÉTENDUE DE LA CONCESSION OU DU TERRAIN POSSÉDÉ. FRONT. Arpents.	Perches.	Pieds.	PROFONDEUR. Arpents.	Perches.	Pieds.	SUPERFICIE. Arpents.	Perches.	Pieds.	Emplacements ou Lots à bâtir, ou pour d'autres fins que pour des fins agricoles. VALEUR.	Montant de la Rente Constituée à être payée par le Censitaire.
		Sud-Est Côte St. Dominique. (Suite.)										fr. s. d. Ancien Cours.	£ s. d.
470 471	22	La Municipalité de St. Joseph de Soulanges	...	...	36	28	...	...	5	60	...	.....	0 0 6
472	23	Gédéon Bissonnette	3	...	...	28	...	...	84	...	...	.....	0 11 8
473	23	Octave Dutrisac	...	...	...	...	...	...	1	...	...	2400 0 0	0 0 1½
474	24	Michel Dupont	3	...	...	28	...	...	84	...	...	.....	0 11 8
475	25	Jean Bte. Charlebois, fils	1	...	...	28	...	...	28	...	...	.....	0 3 11
476	25	Abraham Lalonde	2	...	...	28	...	...	56	...	...	.....	0 7 9½
477	26	Benjamin Lalonde	2	...	...	28	...	...	56	...	...	.....	0 7 9½
478	26	Michel Dupont	1	...	...	28	...	...	28	...	...	.....	0 3 11
479	27	Jean Bte. Charlebois	3	...	...	28	...	...	84	...	...	.....	0 11 8
480	28	Jean Bte. Bissonnette	3	...	...	28	...	...	84	...	...	.....	0 11 8
481	29	Joseph Monpetit et la succession de Catherine Bissonnette	3	...	...	28	...	...	84	...	...	.....	0 11 8
482	30	Antoine Monpetit	3	...	...	28	...	...	84	...	...	.....	0 11 8
483	31	Jos. Legault dit Delaurier	1	...	...	28	...	...	28	...	...	.....	0 3 11
484	31	Joseph Campeau	2	...	...	28	...	...	56	...	...	.....	0 7 9
485	32	François Chevrier	3	...	...	28	...	...	84	...	...	.....	0 11 8
486	32	Honoré Levac	...	5	...	1	5	...	....	75	...	360 0 0	0 0 1½
487	32	André Brunet	...	...	...	...	...	...	....	50	...	300 0 0	0 0 1
488	33	Amable Leduc	...	...	...	...	...	...	97	92	...	.....	1 7 5½
489	34	Noël Levac, fils	...	...	...	...	...	...	48	5	...	.....	0 13 9½
490	34	Jean Bte. Charlebois, père	...	...	...	...	...	...	48	5	...	.....	0 13 9½
491	35 à 40	Philippe Arthur Quiqueran V. Saveuse de Beaujeu	...	...	...	...	...	...	738	11	...	.....	13 13 4½
		Concession au dessus du village de Soulanges.											
492	1	François Sauvé dit Laplante	3	...	...	40	...	...	120	...	...	.....	0 11 8
493	2	François Bissonnette	1	9	...	40	...	...	76	...	...	.....	0 13 4
494	2	Philip Hoofstetter	...	9	...	40	...	...	36	...	...	.....	0 5 4
495	3	Do.	3	...	...	40	...	...	120	...	...	.....	0 11 8
496	4	Joseph Ray	4	8	10	40	...	...	194	22	72	.....	1 2 11
497	5	Michel Leroux	2	4	...	40	...	...	96	...	...	.....	0 12 3½
498	6	Alexis Roussin	...	5	...	...	...	...	....	5	...	3600 0 0	0 0 2
499	6	Joseph Sauvé	3	...	...	40	...	...	120	...	...	.....	0 11 5½
500	6	Louis Monpetit	2	5	...	...	...	...	2	5	...	.....	0 0 9

Emplacements ou Lots à bâtir, ou pour d'autres fins que pour des fins agricoles. VALEUR. fr. s. d. Ancien Cours.	Montant de la Rente Constituée à être payée par le Censitaire. £ s. d.	Voyez référence au bas.
.....	0 0 6	
.....	0 11 8	
2400 0 0	0 0 1½	
.....	0 11 8	
.....	0 3 11	
.....	0 7 9½	
.....	0 7 9½	
.....	0 3 11	
.....	0 11 8	
.....	0 11 8	
.....	0 11 8	
.....	0 3 11	
.....	0 7 9	
.....	0 11 8	
360 0 0	0 0 1½	
300 0 0	0 0 1	
.....	1 7 5½	
.....	0 13 9½	
.....	0 13 9½	
.....	13 13 4½	
.....	0 11 8	
.....	0 13 4	
.....	0 5 4	
.....	0 11 8	
.....	1 2 11	
.....	0 12 3½	
3600 0 0	0 0 2	
.....	0 11 5½	
.....	0 0 9	

No. de référence.	No. du Terrier	NOMS DES CENSITAIRES.	ÉTENDUE DE LA CONCESSION OU DU TERRAIN POSSÉDÉ. FRONT. Arpents.	Perches.	Pieds.	PROFONDEUR. Arpents.	Perches.	Pieds.	SUPERFICIE. Arpents.	Perches.	Pieds.	Emplacements ou Lots à bâtir, ou pour d'autres fins que pour des fins agricoles. VALEUR. fr. s. d. Ancien Cours.	Montant de la Rente Constituée à être payée par le Censitaire. £ s. d.	Voyez référence au bas.
		Concession au-dessus du village de Soulanges.—(Suite.)												
501	7	Césaire Monpetit.....	3	.....		40	.....		120	.....		.....	0 14 2	
502	8	Alexandre Roy.....	3	.....		40	.....		120	.....		.....	0 13 8	
503	9	François Sauvé dit Laplante.	3	.....		40	.....		120	.....		.....	0 15 0	
504	10	——Veronneau dit Denis....	3	.....		40	.....		120	.....		.....	0 14 2	
505	11	——Brunet dite L'Etang, veuve de Paul Leroux...	...	7	9	40	.....		30	.....		.....	0 3 8½	
506	11	Héritiers de feu Paul Leroux.	.....	.....		40	.....		40	.....		.....	0 3 8½	
507	11	Hérs. de feu Josephte Leroux.	...	2	9	40	.....		10	.....		.....	0 1 6	
508	11	Michel Filiatreault.....	...	2	9	40	.....		10	.....		.....	0 1 6	
509	11	François Leroux.....	1	2	9	40	.....		50	.....		.....	0 7 5	
510	12	François Sauvé, fils.....	3	.....		40	.....		120	.....		.....	0 15 0	
511	13	François Marcoux.....	3	.....		32	5	...	97	50	...	.....	0 12 5	
512	14	Thomas Marcoux.....	3	.....		32	.....		96	.....		.....	0 10 9	
513	15	Paul Watier.....	3	.....		31	.....		93	.....		.....	0 11 5½	
514	16	François Veronneau dit Denis	3	.....		29	5	...	88	50	...	.....	0 10 10	
515	17	Julien Veronneau.....	3	.....		28	5	...	85	50	...	.....	0 10 7½	
516	18	Néré Sauvé.....	3	.....		27	.....	...	82	50	...	.....	0 9 7	
517	18	Catherine Sauvé, Léon et Théophile Brabant.....	1	.....		1	.....		1	.....		.....	0 0 1½	
518	19	Adèle Marcoux.....	3	.....		26	2	9	78	75	...	.....	0 8 9½	
519	20	Alexandre Monpetit.....	3	.....		24	.....		72	.....		.....	0 7 6	
520	21	Thomas Leroux, fils.....	1	5	...	34	.....		51	.....		.....	0 5 11	
521	21	Thomas Marcoux.....	1	5	...	34	.....		51	.....		.....	0 5 11	
522	22	Olivier Damase Brabant.....	4	.....		20	.....		80	.....		.....	0 7 8	
523	22	Julien Bougie.....	4	.....		14	.....		56	.....		.....	0 15 6	
524	23	Do.	3	.....		30	.....		90	.....		.....	0 17 3½	
525	24	Jean Bte. Ségnin, fils.....	3	.....		27¼	.....		83	25	...	.....	0 11 0	
526	25	Do.	3	.....		27½	.....		83	25	...	.....	0 11 0	
527	26	Amédée Leroux.....	...	5	...	2	5	...	1	25	...	2400 0 0	0 0 1½	
528	26	Thomas Leroux.....	3	.....		27	.....		81	.....		.....	0 8 9	
529	26	Joseph Leroux, fils de Thomas	...	5	...	2	5	...	1	25	...	1800 0 0	0 0 1½	
530	27	Oméline Véronneau	3	.....		26	5	...	79	50	...	.....	0 11 1	
531	28	Antoine Sauvé.....	.....	.....		.....	.....		81	.....		.....	0 8 9	
532	29	Hilaire Sauvé.....	3	.....		22	5	...	67	50	...	.....	2 5 0½	
533	30	Antoine Amédée Fillion.....	1	5	...	20	.....		30	.....		.....	0 3 9	
534	30	Adelaïde Fillion.....	1	5	...	20	.....		30	.....		.....	0 3 9	

No. de référence.	No. du Terrier.	NOMS DES CENSITAIRES.	ÉTENDUE DE LA CONCESSION OU DU TERRAIN POSSÉDÉ. FRONT. Arpents.	Perches.	Pieds.	PROFONDEUR. Arpents.	Perches.	Pieds.	SUPERFICIE. Arpents.	Perches.	Pieds.	Emplacements ou Lots à bâtir, ou pour d'autres fins que pour des fins agricoles. VALEUR	Montant de la Rente Constituée à être payée par le Censitaire. £ s. d.	Voyez référence
												fr. s. d. Ancien Cours.		
		Concession au-dessus du village de Soulanges.—(Suite.)												
535	31	Martin Brennan	3			24			72				0 7 6	367
536	31	Pierre Rodrigue		7	12		7	7½		56	229	1000 0 0	0 0 0½	368
537	32	L'hon. G. R. S. de Beaujeu	3			24			72				0 7 6	369
538	33	Do.	3			24			72				0 8 9	370
539	34	Hyacinthe Monpetit	3			24			72				0 7 8½	371
540	34	Jean Bte. Saulnier		5		1	5			75		700 0 0	0 0 2½	372
541	35	L'hon. G. R. S. de Beaujeu	3			24			72				0 7 8½	373
542	36	Do.	3			24			72				0 7 8½	374
543	36	Héritiers de feu J. Bte. Martin		7	9	2	5		1	87	162	1000 0 0	0 0 3	375
544	37	L'hon. G. R. S. de Beaujeu		1	14	28			4	97	252		0 0 8	376
545	37	J. Bte. Lebuis et son épouse	2	8	4	28			79	2	72		0 9 6	377
546	38	L'hon. G. R. S. de Beaujeu	3			28			84				0 11 8	
547	39	Hubert Leroux	3			28	5		85	50			0 9 2	378
548	39	Com. du chem. de fer du G. T.								$81\frac{5}{10}$			0 0 1½	379
549	40	L'hon. G. R. S. de Beaujeu	3			28			84				0 8 11½	
550	40	Com. du chem. de fer du G. T.							2	$42\frac{6}{10}$			0 0 3½	380
551	41	L'hon. G. R. S. de Beaujeu	3			20			60				0 8 4	381
	41	Do.											0 5 0	382
552	42	Com. du chem. de fer du G. T.								$84\frac{5}{10}$			0 0 1½	383
553	42	Lucie Séguin	2			20			40				0 8 4	
554	42	Moyse Leroux	1			20			20				0 2 9½	384
555	42	Com. du chem. de fer du G. T.								$63\frac{1}{10}$			0 0 1½	385
556	43	L'hon. G. R. S. de Beaujeu	2	6	4½	20			52	50			0 7 6	386
557	43	Olivier St. Germain et Louise Desrocher		1	$15\frac{3}{4}$	20			3	87	112	1000 0 0	0 0 4	387
558	43	Julien Greffe		1	$15\frac{3}{4}$					1	$15\frac{3}{4}$	600 0 0	0 0 2½	388
559	43	Charles Marc Dépocat		1	$15\frac{3}{4}$	20			3	87	112	1200 0 0	0 0 6	389
560	43	Com. du chem. de fer du G. T.							1	$17\frac{1}{2}$			0 0 [illegible]	390
561	44	Do.							1	$24\frac{1}{10}$			[illegible]	391
562	44	Hubert Monpetit	1			2			2			1000 0 0	0 0 0½	392
563	44	Angélique Ravarie							57				0 7 11	393
564	45	Angélique Legros		1	17		6	12				500 0 0	0 0 0½	394
565	45	Michel Leroux	1	5		20			30				0 5 0	395
	45	Aggé Labelle											0 3 9	396
	45	L'hon. G. R. S. de Beaujeu											0 0 10½	397
566	45	D. A. Wilson		2	9	2						600 0 0	0 0 1	398

No. de référence.	No. du Terrier.	NOMS DES CENSITAIRES.	ÉTENDUE DE LA CONCESSION OU DU TERRAIN POSSÉDÉ. FRONT. Arpents.	Perches.	Pieds.	PROFONDEUR. Arpents.	Perches.	Pieds.	SUPERFICIE. Arpents.	Perches.	Pieds.	Emplacements ou Lots à bâtir, ou pour d'autres fins que pour des fins agricoles. VALEUR. fr. s. d. Ancien Cours.	Montant de la Rente Constituée à être payée par le Censitaire. £ s. d.	Voyez référence au bas.
		Concession au-dessus du village de Soulanges.—(Suite.)												
567	45	La succes. de J. Bte. Martin.	...	2	9	2	...	...	...	...	...	600 0 0	0 0 1	
568	45	Com. du chem. de fer du G. T.	...	...	...	...	...	...	1	31 $\frac{1}{10}$	...	.....	0 0 2½	
569	46	Dom. Meloche dit Jolicœur..	...	2	9	2	...	...	...	...	...	800 0 0	0 0 1	
570	46	Benjamin Laboursaudière...	...	2	9	2	...	...	...	...	...	600 0 0	0 0 1	
571	46	Moyse Christin.....	1	5	...	20	...	...	30	...	...	.....	0 4 2	
572	46	Com. du chemin de fer du G.T.	...	...	...	...	...	...	...	63 $\frac{2}{10}$	...	.....	0 0 1	
573	46	Pierre Barribeau.....	...	3	6	...	...	...	...	...	...	300 0 0	0 0 0½	
574	46	David Massias.....	...	1	17	...	...	...	...	...	...	200 0 0	0 0 0½	
575	46	Daniel A. Wilson.....	1	...	...	1	...	...	...	...	...	3600 0 0	0 0 1½	
576	46	Benjamin Vallée.....	1	...	...	1	2	9	1	25	...	2400 0 0	0 0 2½	
577	46	Héritiers de J. Bte. Christin dit St. Amour et J. Bte. Lebuis et son épouse....	...	...	...	...	...	...	28	50	...	.....	0 3 11½	
578	46	Com. du chem. de fer du G. T.	...	...	...	...	...	...	1	25 $\frac{5}{10}$	...	.....	0 0 2	
579		Héritiers de J. B. Christin dit St. Amour et J. B. Lebuis et son épouse....	1	5	...	...	...	...	30	...	...	.....	0 4 2	
580	47	Abraham Charest, fils.....	...	...	...	...	...	...	29	40	...	.....	0 4 1	
581	47	Compagnie du Grand Tronc..	...	...	...	...	...	...	...	60 $\frac{3}{10}$	...	.....	0 0 1½	
582	48	Edouard Bertrand.....	...	6	12	...	...	...	...	.	...	3000 0 0	0 0 3	
583	48	Alexis Martel.....	...	1	12	...	...	...	...	...	...	900 0 0	0 0 1	
584	48	Joseph Cocker.....	...	1	10	...	...	...	...	....	}	800 0 0	0 0 1	
	48	Joachim Cocker, fils.....	...	...	...	...	...	...	...	....	}			
585	48	L'hon. G. R. S. de Beaujeu..	...	9	4	...	...	...	...	...	...	3000 0 0	0 0 11	
586	48	Désiré Cocker.....	...	2	12	...	...	...	...	...	...	800 0 0	0 0 3	
587	48	Damase Christin dit St. Amour	2	6	...	...	...	...	...	...	...	.....	0 5 10	
588	48	Compagnie du Grand Tronc..	...	...	...	...	...	...	1	13 $\frac{1}{10}$	...	.....	0 0 2	
589	49	Do. ..	...	...	...	...	...	...	...	11 $\frac{6}{10}$	...	.....	0 0 0½	
590	49	Suc. de feu Godfroi Beaudet.	3	8	...	20	...	...	76	...	...	.....	0 10 0	
591	50	Do. .	3	...	...	25	...	...	75	...	...	.....	0 9 10½	
592	50	Compagnie du Grand Tronc.	...	...	...	...	...	...	1	76 $\frac{1}{10}$	...	.....	0 0 3	
593	51	Suc. de feu Godfroi Beaudet.	3	...	...	18	...	...	54	...	...	.....	0 8 0	
594	51	L'Ecole Royale.....	...	5	...	...	3	...	...	...	...	300 0 0	0 0 0½	
595	51	William Wilson.....	..	5	...	2	...	...	1	...	...	1800 0 0	0 0 2	
596	51	Adam Wilson.....	...	3	16	1	7	9	...	65	160	3000 0 0	0 0 1½	
597	51	Charles Wilson.....	2	...	...	...	...	...	8	...	...	6000 0 0	0 1 1	
598	51	Fabrique de St. Ignace du Côteau du Lac.....	...	...	...	...	...	...	10	85	180	.....	0 1 6½	

No. de référence.	No. du Terrier.	NOMS DES CENSITAIRES.	ÉTENDUE DE LA CONCESSION OU DU TERRAIN POSSÉDÉ. FRONT. Arpents.	Perches.	Pieds.	PROFONDEUR. Arpents.	Perches.	Pieds.	SUPERFICIE. Arpents.	Perches.	Pieds.	Emplacements ou Lots à bâtir, ou pour d'autres fins que pour des fins agricoles. VALEUR. fr. s. d Ancien Cours.	Montant de la Rente Constituée à être payée par le Censitaire. £		
		Concession au-dessus du village de Soulanges.—(Suite.)													
599	52	Messire Patrice Burke								50		10000 0 0	0	0	1½
600	52	Succes. de feu Simon Fraser.	1			20			20			.....	0	2	[illegible]
601	52	Suc. de feu W. Malcolm Fraser	1			20			20			.....	0	[illegible]	8½
602	52	Mary Grace Fraser	1			20			20			.....	[illegible]	2	8½
603	53	Suc. de feu Simon Fraser		7	6	20			14	66	216	.....	0	[illegible]	[illegible]
604	53	Suc. de feu W. Malcolm Fraser		7	6	20			14	66	216	.....	0	2	0½
605	53	Mary Grace Fraser		7	6	20			14	66	216	.....	0	2	0½
606		Philippe Arthur Quiqueran V. Saveuse de Beaujeu							60			.....	26	2	3½
		Concession au-dessus du Côteau du Lac.													
607		Gouvernement Provincial							10			24000 0 0	0	1	3
608	A	Louis Adam							6	95		10000 0 0	0	2	7½
607	A	Joseph W. Parent		4	9		6	9		29	81	240 0 0	0	0	1
608	A	Isaie Watier							72			.....	1	7	7½
609	A	L'hon. G. R. S. de Beaujeu	3	5					3	5		1800 0 0	0	1	1
610	A	G. H. Dumesnil et son épouse							62	99		.....	1	3	7½
611	A	Luc H. Masson et son épouse							67	45		.....	1	5	4
612	C	Philippe Arthur Quiqueran V. Saveuse de Beaujeu.							7			.....	25	2	6
613	1	Suc. de feu Godfroy Beaudet.	3			20			60			.....	0	8	4
614	2	Daniel Alex. Wilson	3			20			60			.....	0	8	4
615	3	John Bermingham	3			20			60			.....	0	8	4
616	4	Do.	1	5					30			.....	0	4	2
617	4	Gershom French	1	5					30			.....	0	4	2
618	5	Do.	3			20			60			.....	0	8	4
619	6	Eliza & Margaret Perry	1	5		20			30			.....		4	2
620	6	Messire Théophile Brassard	1	[illegible]		20			30			.....	0	4	2
621	7	Do.	3			20			60			.....	0	8	4
622	8	Alexander Perry	3			20			60			..	0	8	4
623	9	J. Giroux et les héritiers de feu A. Leroux	3			20			60			....	0	8	4
624	10	Do.	3			20			60			.....	0	8	4
625	11	William B. Simpson	3			20			60			.....	0	8	4

No. de référence.	No. du Terrier.	NOMS DES CENSITAIRES.	ÉTENDUE DE LA CONCESSION OU DU TERRAIN POSSÉDÉ. FRONT. Arpents.	Perches.	Pieds.	PROFONDEUR. Arpents.	Perches.	Pieds.	SUPERFICIE. Arpents.	Perches.	Pieds.	Emplacements ou Lots à bâtir, ou pour d'autres fins que pour des fins agricoles. VALEUR. fr. s. d. Ancien Cours.	Montant de la Rente Constituée à être payée par le Censitaire. £ s. d.	Loyer féodal ou lods
		Concession au dessus du Côteau du Lac.—(Suite.)												
626	12	Hyacinthe Bissonnette, vve. P. Monpetit et ses enfants	3			20			60				0 8 4	
627	13	Do.		3	10¼	10			3	53	278	3000 0 0	0 2 6	
628	13	Société de l'Église du Diocèse de Québec		5		1				50		24000 0 0	0 0 1	
629	D	Delle. C. Adèle Susanne S. de Beaujeu							154				2 17 2½	
		Concession du Nord-Est de la Côte Emmanuel.												
630	1	L'hon. G. R. S. de Beaujeu	3	8		21			79	80			0 6 5½	
631	1	Com. du chem. de fer du G. T.								2	39 3/10		0 0 5	
632	2	Do.								6	25 9/10		0 0 11	
633	2	J. Brunet et F. Levac, son ép.							54	71			0 7 5	
634	3	Jean Bte. Lalonde	3			21			63				0 8 9	
635	4	Benjamin Lalonde	1	5		21			31	50			0 4 4½	
636	4	P. Cyrille Leroux	1	5		21			31	50			0 4 4½	
637	5	Pierre Lecompte	3			21			63				0 8 9	
638	6	Joachim Cuierrier, fils	3			21			63				0 14 9	
639	7	Honoré Leroux	3			21			63				0 8 9	
640	8	Théophile Lecompte	1	5		21			31	50			0 4 4½	
641	8	Joseph Leroux	1	5		21			31	50			0 4 4½	
642	9	Joseph Leroux, fils de J. Bte.	3			21			63				0 8 9	
643	10	Abraham Sauvé	3			21			63				0 8 9	
644	11	Do.	3			21			63				0 8 9	
645	12	Cyrille Sureau dit Blondin	3			21			63				0 8 9	
646	13	Joseph Leroux							62	75			0 8 8½	
647	13	Corporation des Ecoles du Côteau du Lac		3			4			12		1500 0 0	0 0 0½	
648	14	Jean Bte. Deschamps	3			20			60				0 8 9	
649	15	Succession de Thomas Legault	1	5		21			31	50			0 4 4½	
650	15	Honoré Legault	1	5		21			31	50			0 4 4½	
651	16	Honoré Sauvé	3			21			63				0 8 9	
652	17	François Legault							58	60			0 8 1½	
653	18	Suc. de feu Timothé Leroux							58	60			0 8 1½	
654	18	Con. Municipal de St. Ignace Côteau du Lac			18	21			2	10			0 0 3½	

No. de référence.	No. du Terrier.	NOMS DES CENSITAIRES.	ÉTENDUE DE LA CONCESSION OU DU TERRAIN POSSÉDÉ. FRONT. Arpents.	Perches.	Pieds.	PROFONDEUR. Arpents.	Perches.	Pieds.	SUPERFICIE. Arpents.	Perches.	Pieds.	Emplacements ou Lots à bâtir, ou pour d'autres fins que pour des fins agricoles. VALEUR. fr. s. d. Ancien Cours.	Montant de la Rente Constituée à être payée par le Censitaire. £ s. d.	Votre référence au terrier.	No. de référence.
		Concession du Nord-Est de la Côte Emmanuel.—(Suite.)													
655	19	Con. Municipal de St. Ignace du Côteau du Lac	...	...	18	21	...	...	2	10	...	.....	0 0 3½		689
656	19	Hyacinthe Charlebois	...	...	...	...	...	...	58	60	...	.....	0 8 1½		690
657	20	Joseph Lalonde	...	...	...	...	...	...	58	60	...	.....	0 8 1½		691
658	21	Benjamin Bézenère	1	5	...	21	...	...	31	50	...	.....	0 11 8		692
659	21	Paschal Bézenère	1	5	...	21	...	...	31	50	...	.....	0 11 8		
660	22	Antoine Marleau, fils de Joseph	2	...	...	21	...	...	42	...	...	.....	0 11 8		693
661	22	Cyrille Sureau	1	...	...	21	...	...	21	...	...	.....	0 5 10		694
662	23	Le Cons. Mun. de St Ignace du Côteau du Lac	...	2	4	21	...	...	4	66	216	.....	0 0 7½		695 696
663	23	Moyse Dupont	2	7	14	21	...	...	58	33	108	.....	0 8 1½		697
664	24	Antoine Sauvé, père et fils	3	...	...	21	...	...	63	...	...	.....	0 8 9		698
665	25	Joseph Ravary dit Francœur	1	5	...	21	...	...	31	50	...	.....	0 8 9		699
666	25	Do.	1	5	...	21	...	...	31	50	...	.....	0 8 9		700
667	26	Emilien Leroux	3	...	...	21	...	...	63	...	...	.....	0 17 6		701
668	27	Edouard St. Denis	3	...	...	21	...	...	63	...	...	.....	1 3 4		702
669	28	Régis Ravary dit Francœur	3	...	...	21	...	...	63	...	...	.....	1 3 1½		703
670	28	Joachim de Repentigny	...	7	9	...	13	9½	1	1	81	500 0 0	0 0 2½		704
671	29	Joseph Elie Rouleau	...	5	...	1	...	...	....	50	...	1000 0 0	0 0 2½		705
672	29	Thomas Leroux, fils	3	...	...	21	...	...	63	...	...	.....	1 3 1½		
673	30	Régis Ravary dit Francœur	3	...	...	21	...	...	63	...	...	.....	1 3 4		
674	31	Thomas Marcoux	1	5	...	21	...	...	31	50	...	.....	0 11 8		
675	31	La suc: de Pierre Watier	1	5	...	21	...	...	31	50	...	.....	0 11 8		706
676	32	Do.	3	...	...	21	...	...	63	...	...	.....	1 3 4		
677	33	Pierre St. Denis	1	5	...	21	...	...	31	50	...	.....	0 11 8		707
678	33	Edouard St. Denis et la succession de feu son épouse	1	5	...	21	...	...	31	50	...	.....	0 11 8		708 709
679	34	Pierre Miron	3	...	...	21	...	...	63	...	...	.....	1 3 4		710
680	35	Joseph Sauvé	3	...	...	21	...	...	63	...	...	.....	1 3 4		711
681	35	Pierre Sauvé	1	...	...	...	5	...	....	50	...	900 0 0	0 0 2½		712
682	36	Gabriel Legault	3	...	...	21	...	...	63	...	...	.....	1 3 4		713
683	37	Jean Bte. Dicaire, fils	3	...	...	21	...	...	63	...	...	.....	1 3 4		714
684	38	Michel Bézenère	3	...	...	21	...	...	63	...	...	.....	1 3 4		715
685	39	Moyse Clément	...	...	...	...	...	...	62	50	...	.....	1 3 1½		716
686	39	Les Com: d'écoles de St. Clet	...	5	..	1	...	...	....	50	...	900 0 0	0 0 2½		717
687	40	Grégoire Rodrigue	1	5	...	21	...	...	31	50	...	.....	0 11 8		718
688	40	Gervais Thauvette	1	5	...	21	...	...	31	50	...	.....	0 11 5½		719

No de référence.	No du Terrier.	NOMS DES CENSITAIRES.	ÉTENDUE DE LA CONCESSION OU DU TERRAIN POSSÉDÉ. FRONT. Arpents.	Perches.	Pieds.	PROFONDEUR. Arpents.	Perches.	Pieds.	SUPERFICIE. Arpents.	Perches.	Pieds.	Emplacements ou Lots à bâtir, ou pour d'autres fins que pour des fins agricoles. VALEUR. fr. s. d. Ancien Cours.	Montant de la Rente Constituée à être payée par le Censitaire. £ s. d.	Voyez références au bas.
		Concession du Nord-Est de la Côte Emmanuel.—(Suite.)												
689	40	Jean Bte Sauvé.....	...	...	...	...	...	...	....	90	...	600 0 0	0 0 2½	
690	40	Toussaint Lauzon.....	...	1	4½	1	...	...	....	12	162	120 0 0	0 0 1	
691	41	Frs. Vérulin Lalonde.....	1	5	...	21	...	...	31	50	...	.....	0 11 8	
692	41	Les héritiers de feu Josephte Bourbonnais.....	1	5	...	21	...	...	31	50	...	.....	0 11 8	
693	42	Onésime Pilon.....	3	...	...	21	...	...	63	...	...	.....	1 3 4	
694	43	Placide Bélanger.....	1	5	...	21	...	...	31	50	...	.....	0 11 8	
695	43	Joseph Véronneau.....	1	5	...	21	...	...	31	50	...	.....	0 11 8	
696	44	Placide Bélanger.....	1	5	...	21	...	...	31	50	...	.....	0 11 8	
697	44	Do	1	5	...	21	...	...	31	50	...	.....	0 11 8	
698	45	Do.	1	...	...	21	...	...	21	...	...	.....	0 7 9½	
699	45	Joseph Merleau, fils.....	2	...	...	21	...	...	42	...	...	.....	0 15 7	
700	46	Jean Bte Brunet.....	3	...	...	21	...	...	63	...	...	.....	1 3 4	
701	47	Joseph Véronneau dit Dénis..	2	5	...	21	...	...	52	50	...	.....	0 19 7	
702	47	L'hon. G. R. S. de Beaujeu..	...	5	...	21	...	...	10	50	...	.....	0 3 11	
703	48	Do. ..	3	...	...	21	...	...	63	...	...	.....	1 3 4	
704	49	Do. ..	6	...	...	11	7½	...	70	50	...	.....	1 5 0	
705	50	Do. ..	6	7	15	8	1	...	54	94	162	.....	0 10 10	
		Sud Ouest Côte Emmanuel												
706	B	Philippe Arthur Quiqueran V. de Beaujeu.....	...	...	...	...	...	...	73	78	...	.....	1 12 5	
707	B	La Compagnie du G. Tronc..	...	...	...	...	...	...	2	82 5/10	...	.....	0 1 1	
708	1	Moyse Leroux.....	3	...	...	21	...	...	63	...	...	.....	0 8 9	
709	2	L'hon. G. R. S. de Beaujeu..	...	1	15¾	21	...	...	3	93	141	.....	0 0 6½	
710	2	Michel Lebœuf.....	2	8	2¼	21	...	...	59	6	183	.....	0 8 2½	
711	3	François Ravary dit Francœur	3	...	...	21	...	...	63	...	...	.....	0 8 9	
712	4	Honoré Clément.....	1	5	...	21	...	...	31	50	...	.....	0 4 4½	
713	4	Timothée Clément.....	1	5	...	21	...	...	31	50	...	.....	0 4 4½	
714	5	Joseph Cuierier	3	...	...	21	...	...	63	...	...	.....	0 10 6	
715	6	Honoré Leroux.....	3	...	...	21	...	...	63	...	...	.....	0 8 9	
716	7	Joseph Lalonde.....	3	...	...	21	...	...	63	...	...	.....	0 8 9	
717	8	Abraham Clément.....	3	...	...	21	...	...	63	...	...	.....	0 8 9	
718	9	Joseph Quenneville.....	3	...	...	21	...	...	63	...	...	.....	0 8 9	
719	10	Julien Léger.....	3	...	...	21	...	...	63	...	...	.....	0 8 9	

No. de référence.	No. du Terrier.	NOMS DES CENSITAIRES.	ÉTENDUE DE LA CONCESSION OU DU TERRAIN POSSÉDÉ. FRONT. Arpents.	Perches.	pds.	PROFONDEUR. arp.	perches.	pds.	SUPERFICIE. Arpents.	Perches.	Pieds.	Emplacements ou Lots à bâtir, ou pour d'autres fins que pour des fins agricoles. VALEUR fr. s. d. Ancien Cours.	Montant de Cens à être payé par le Censitaire £ s. d.	No. de référence.
		Sud-Ouest Côte Emmanuel.—(Suite.)												
720	11	Benjamin Valois	...	9	...	21	...	...	18	90	...	.....	0 2 8	
721	11	Joseph Brunet dit L'Etang	2	1	...	21	...	...	[illegible]	10	...	.....	0 6 0	
722	12	Jean Bte Valois	3	...	...	21	...	...	63	...	...	.....	0 8 9	
723	13	Antoine Bézenère	3	...	...	21	...	...	63	...	...	.....	0 8 9	
724	14	Joseph Sauvé	3	...	...	21	...	...	63	...	...	.....	0 8 9	
725	15	Eustache Brunet, fils	3	...	...	21	...	...	63	...	...	.....	0 8 9	
726	16	Michel Leroux	1	5	...	21	...	...	31	50	...	.....	0 4 4½	
727	16	Moyse Leroux, fils	1	5	...	21	...	...	31	50	...	.....	0 4 4½	
728	17	Joseph Ravary	3	...	...	21	...	...	63	...	...	.....	0 17 6	
729	18	Joseph Sauvé	1	5	...	21	...	...	31	50	...	.....	0 4 4½	
730	18	Hyacinth Charlebois	1	3	...	21	...	...	[illegible]	30	...	.....	0 3 9½	
731	18	La Mun. de la Par. de St. Ignace	...	2	...	21	...	...	4	20	...	.....	0 0 7	
732	19	Antoine Merleau	3	...	...	21	...	...	63	...	...	.....	0 8 9	
733	20	Jean Bte. Sauvé, fils	3	...	...	21	...	...	63	...	...	.....	0 17 2	
734	20	Joseph Lalonde	...	...	...	...	...	...	1	...	...	600 0 0	0 0 3½	
735	21	La succession de feu Paul Leroux	...	2	9	21	...	...	5	25	...	.....	0 1 5	
736	21	François Leroux	2	2	9	21	...	...	47	25	...	.....	0 13 1	
737	21	Moyse Leroux	...	5	...	21	...	...	10	50	...	.....	0 2 11	
738	22	Do.	...	5	...	21	...	...	10	50	...	.....	0 2 11	
739	22	G. R. S. de Beaujeu	...	2	9	21	...	...	5	25	...	.....	0 1 5½	
740	22	Moyse Leroux	...	4	...	21	...	...	8	40	...	.....	0 2 4	
741	22	G. R. S. de Beaujeu	...	3	9	21	...	...	[illegible]	35	...	.....	0 2 0	
742	22	Géoffroy Leroux	1	5	...	21	...	...	31	50	...	.....	0 8 9	
743	23	Do.	...	3	13½	21	...	...	[illegible]	[illegible]	...	.....	0 1 [illegible]	
744	23	Damase Leroux	2	6	4½	21	...		57	[illegible]	162	.....	0 15 [illegible]	
745	24	François Xavier Leroux	3	...	...	21	...		6[illegible]	[illegible]	...	.....	0 17 6	
746	25	Hyacinthe Menard	3	...	...	21	...	...	63	...	...	.....	1 3 4	
747	26	Edouard St. Denis	2	...	...	21	...	...	42	...	...	.....	0 15 7	
748	26	Hilaire Smith	1	...	...	21	...	...	21	...	...	.....	0 7 [illegible]	
749	27	Do.	3	...	...	21	...	...	63	...	...	.....	1 3 4	
750	28	Joseph Lalonde, fils	3	...	...	21	...	...	63	...	...	.....	1 3 4	
751	29	Régis Ravary	3	...	...	21	...	...	63	...	...	.....	1 3 4	
752	30	Frs. Sauvé dit Drageon	3	...	...	21	...	...	63	...	...	.....	1 3 4	
753	31	Jean Bte Boileau	3	...	...	21	...	...	63	...	...	.....	1 3 [illegible]	

No. des référence.	No. du Terrier.	NOMS DES CENSITAIRES.	ÉTENDUE DE LA CONCESSION OU DU TERRAIN POSSÉDÉ. FRONT. Arpents.	Perches.	Pieds.	PROFONDEUR. Arpents.	Perches.	Pieds.	SUPERFICIE. Arpents.	Perches.	Pieds.	Emplacements ou Lots à bâtir, ou pour d'autres fins que pour des fins agricoles. VALEUR. fr. s. d. Ancien Cours.	Montant de la Rente Constituée à être payée par le Censitaire. £ s. d.	Voyez référence au bas.
		Sud-Ouest Côte Emmanuel.—(Suite.)												
754	32	Pierre Campeau	3			21			63			.....	1 3 4	
755	33	André St. Denis	3			21			63			.....	1 3 4	
756	34	Louis Dubois	3			21			63			.....	1 3 4	
757	35	François Sauvé	3			21			63			.....	1 3 4	
758	36	Henry Leroux	1	5		21			31	50		.....	0 11 8	
759	36	J. Bte. Dicaire, fils							28	70		.....	0 10 7½	
760	36	La mun. de St. Clet		1	6	21			2	80		.....	0 1 0½	
761	37	Amable Huneau	3			21			63			.....	1 3 4	
762	38	Jean Bte. Brunet dit L'Etang	3			21			63			.....	1 3 4	
763	39	Joseph Rodrigue	3			21			63			.....	1 3 4	
764	40	Jean Sauvé	3			21			63			.....	1 3 4	
765	41	Raphaël Merleau	3			21			63			.....	1 3 4	
766	42	Antoine Merleau	1	5		21			31	50		.....	0 11 8	
767	42	J. Bte. Leroux	1	5		21			31	50		.....	0 11 8	
768	43	Edouard St. Denis	3			21			63			.....	1 3 4	
769	44	Henry Leroux	3			21			63			.....	1 3 4	
770	45	Joseph Masse	3			21			63			.....	1 3 4	
771	46	Isidore Vinette dit La[illegible]	3			21			63			.....	1 3 4	
772	47	Jean Bte. Citoleux	3			21			63			.....	1 3 4	
773	48	Alexis Masse	3			21			63			.....	1 3 4	
774	49	Do.	3			21			63			.....	1 3 4	
775	50	Jean Bte. Dicaire, (1 arpent sur le devant et 3 arpents et 1½ perche sur le derrière, 21 arpents dans la ligne sud-ouest et 20 dans l'autre)							44	58	243	.....	0 19 9½	
776	50	François Lalonde, fils, (1 arpent sur le devant et 3 arpents et 1½ perche sur le derrière, 21 arpents dans la ligne sud-ouest et 20 dans l'autre)							44	58	243	.....	0 19 9½	
777	51	François Xr. Pilon							67			.....	1 11 2	
778	52	Dlle. Catherine Adèle S. de Beaujeu							74	80		.....	1 7 9	
		Concession du Nord de la Rivière Rouge.												
779	A	Philippe Arthur Quiqueran Villemonde S. de Beaujeu.		3		95			28	50		.....	8 1 1½	

No. de référence.	No. du Terrier.	NOMS DES CENSITAIRES.	ÉTENDUE DE LA CONCESSION OU DU TERRAIN POSSÉDÉ. FRONT. Arpents.	Perches.	Pieds.	PROFONDEUR. Arpents.	Perches.	Pieds.	SUPERFICIE. Arpents.	Perches.	Pieds.	Emplacements ou Lots à bâtir ou pour d'autres fins que pour des fins agricoles. VALEUR. fr. s. d. Ancien Cours.	Montant de la Rente Constituée à être payée par le Censitaire. £ s. d.
		Concession du Nord de la Rivière Rouge.—(Suite.)											
780	1	George Beaudet	1	9	...	19	...	...	36	10	...	.....	0 10 [illegible]
781	1	Moyse Leroux, fils	1	5	...	19	...	...	28	50	...	.....	0 8 9
782	2	Moyse Leroux, fils	1	9	...	18	6	...	35	34	...	.....	0 9 10
783	2	Antoine Moineau, fils	1	5	...	18	6	...	27	90	...	.....	0 7 9½
784	3	Antoine Moineau	3	4	...	18	5	...	62	90	...	.....	0 17 [illegible]
785	3	Daniel Alex. Wilson	...	...	...	...	...	...	....	75	...	600 0 0	0 0 1
786	4	Antoine Roy dit Portelance	3	3	...	19	1	...	63	3	...	.....	0 17 6
787	5	Michel Rodrigue	1	8	...	19	5	...	35	10	...	.....	0 9 9½
788	5	Antoine Legros	...	...	...	...	...	...	....	75	...	600 0 0	0 0 2½
789	5	Antoine Leduc	1	5	...	19	...	...	28	50	...	.....	0 8 4
790	6	Joseph Legros dit Dondaine	...	...	...	...	...	...	1	...	...	600 0 0	0 0 4
791	6	Thérèse Legros	1	5	...	19	8	...	29	70	...	.....	0 9 1
792	6	Joseph Dandurand	1	5	...	19	8	...	29	70	...	.....	0 9 1
793	7	J. Bte. Giard	1	6	9	18	9	...	31	18	162	.....	0 9 1
794	7	Moyse Clément	1	5	...	18	9	...	28	35	...	.....	0 9 1
795	8	Antoine Leduc	3	4	...	18	5	9	63	7	...	.....	0 18 5½
796	9	Jean Bte. Girard	3	6	...	17	5	...	63	...	...	.....	0 17 6
797	10	Archange Moineau	3	4	...	...	...	...	....	...	...	.....	0 18 9
798	11	Benjamin Bézenère, fils	3	3	...	20	8	9	68	80	162	.....	1 0 0
799	12	Antoine Bézenère	3	...	...	21	5	...	64	50	...	.....	0 17 11
800	13	Joseph Huneau et Marie Rose St. Denis	3	...	...	21	5	...	64	50	...	.....	0 18 9
801	14	Jean Bte. Dandurand	3	2	...	17	7	...	58	64	...	.....	0 17 2½
802	14	G. R. S. de Beaujeu	1	...	...	1	...	...	1	...	...	300 0 0	0 0 3½
803	15	Michel D'Aoust	3	2	...	20	6	...	65	92	...	.....	0 19 11
804	16	Louis St. Denis	3	...	9	21	...	...	64	5	...	.....	0 18 6
805	16	Les Com. d'Ecoles de St. Ignace	...	5	...	1	...	...	....	...	...	2000 0 0	0 0 2
806	16	Alexandre Danis	...	...	...	...	...	...	....	50	...	3000 0 0	0 0 1
807	16	La mun. de St. Ignace	...	2	...	21	1	...	4	22	...	.....	0 0 11
808	17	G. R. S. de Beaujeu	...	5	...	1	5	...	....	75	...	200 0 0	0 0 1½
809	17	Charles Rézène	...	...	...	...	...	...	....	50	...	.....	0 0 1
810	17	Siméon Cytoleux	1	...	...	...	...	...	....	50	...	3000 0 0	0 0 5
811	17	Louis St. Denis	1	9	8	21	...	...	29	16	216	.....	0 11 10
812	17	Joseph Galarneau		1	6	22	...	...	2	93	108	.....	0 16 3½
	17	Joseph Legault											

No. de référence.	No. du Terrier.	NOMS DES CENSITAIRES.	ÉTENDUE DE LA CONCESSION OU DU TERRAIN POSSÉDÉ. FRONT. Arpents.	Perches.	Pieds.	PROFONDEUR. Arpents.	Perches.	Pieds.	SUPERFICIE. Arpents.	Perches.	Pieds.	Emplacements ou Lots à bâtir, ou pour d'autres fins que pour des fins agricoles. VALEUR. fr. s. d. Ancien Cours.	Montant de la Rente Constituée à être payée par le Censitaire. £ s. d.	Voyez référence de fois.
		Concession du Nord de la Rivière Rouge.—(Suite.)												
813	18	Joseph Renauld	3			22			66			.....	0 18 7	
814	19	François Lanouette							1			400 0 0	0 0 3½	
815	19	Louis Lafranchise								75		1800 0 0	0 0 2½	
816	19	Angélique Menard, épouse de Frs. X. D'Aoust	1			21	6		21	60		.....	0 8 3	
817	19	Louis St. Denis	2			21	6		43	20		.....	0 12 0	
818	20	Frs. Paquet							1			400 0 0	0 0 3½	
819	20	Casilase Forest, fils		7			6					2400 0 0	0 0 1½	
820	20	Louis Devoyau, père	1	5		21			31	50		.....	0 10 6½	
821	20	Israël Lauzon		8			8					600 0 0	0 1 0	
822	20	Louis Devoyau, fils	1	5		21			31	50		.....	0 10 0½	
		Concession du Nord-Est de la Côte Rouge.												
823	1	Louis Lafranchise		5		5			2	50		1000 0 0	0 1 0½	
824	1	Louis Devoyau, fils	1			21			21			.....	0 7 9½	
825	1	Charles Menard, fils	1	5		21			31	50		.....	0 11 8	
826	1	Louis St. Denis		5		21			10	50		.....	0 3 11	
827	2	Do.	1	5		21			31	50		.....	0 11 8	
828	2	Gilbert D'Aoust	1	5		21			31	50		.....	0 11 8	
829	3	Joseph Goulet	3			21			63			.....	1 3 4	
830	4	J. Bte. Pharand	3			21			63			.....	1 3 4	
831	5	Louis Devoyau, père	3			21			63			.....	1 3 4	
832	6	Jérome Goulet, père	3			21			63			.....	1 3 4	
833	7	Joseph Renaud, fils	3			21			63			.....	1 3 4	
834	8	Benjamin Bézenère	3			21			63			.....	1 3 4	
835	9	J. Bte. Martineau	3			21			63			.....	1 3 4	
836	10	Joseph Leduc	3			21			63			.....	1 3 4	
837	11	Michel Bourbonnais	3			21			63			.....	1 3 4	
838	12	Julien Lalonde	3			21			63			.....	1 3 4	
839	13	Joseph Dicaire	3			21			63			.....	1 3 4	
840	14	Isaïe Choquette			53	1						300 0 0	0 0 1½	
841	14	J. Bte. Pharand	1	5		21			31	50		.....	0 11 5½	
842	14	Frs. X. Brabant			53	1						2000 0 0	0 0 1½	
843	14	Augustin Dicaire			53	1						1800 0 0	0 0 1½	
844	14	Joseph Latour			53	1						400 0 0	0 0 1½	

No. de référence.	No. du Terrier.	NOMS DES CENSITAIRES.	ÉTENDUE DE LA CONCESSION OU DU TERRAIN POSSÉDÉ. FRONT. Arpents.	Perches.	Pieds.	PROFONDEUR. Arpents.	Perches.	Pieds.	SUPERFICIE. Arpents.	Perches.	Pieds.	Emplacements ou Lots à bâtir, ou pour d'autres fins que pour des fins agricoles. VALEUR. fr. s. d. Ancien Cours.	Montant de la Rente Constituée à être payée par le Censitaire. £ s. d.	Voyez référence au bas
		Concession du Nord-Est de la Côte Rouge.—(Suite.)												
845	14	Julien Gauthier	...	...	51	1	...	...	...	...	...	300 0 0	0 0 0½	
846	14	Ephrem Leroux, fils	1	5	...	21	...	...	31	50	...	.....	0 11 8	
847	14	Auguste Roy	...	...	...	...	...	...	...	16	...	3000 0 0	0 0 0½	
848 849	15	Les habitants de la paroisse St. Clet et autres	...	1	2	42	...	...	4	66	216	.....	0 3 5	
850	15	J. François Bourque	...	...	...	...	...	...	...	25	...	6000 0 0	0 0 1	
851	15	J. H. Theasdale	...	...	...	...	...	...	...	16	...	2000 0 0	0 0 0½	
852	15	J. Bte. Pharand	...	...	...	...	...	...	60	...	...	.....	1 2 6	
853	15	Edouard Biron	...	2	14	...	5	10	...	...	...	3000 0 0	0 0 1	
854	16	Michel Leduc	3	...	...	21	...	...	63	...	...	.....	1 3 4	
855	17	Louis Goulet	...	7	9	21	...	...	15	75	...	.....	0 5 10	
856	17	Grégoire Watier	2	2	9	21	...	...	47	25	...	.....	0 17 6	
857	18	François Ouellet	3	...	...	21	...	...	63	...	...	.....	1 3 4	
858	19	Gilbert Lalonde	3	...	...	21	...	...	63	...	...	.....	1 3 4	
859	20	J. Bte. Bissonnette	3	...	...	21	...	...	63	...	...	.....	1 3 4	
860	21	Jos. Hulden Theasdale	1	5	...	21	...	...	31	50	...	.....	0 11 8	
861	21	Jean Bte. Lalonde	1	5	...	21	...	...	31	50	...	.....	0 11 8	
862	22	Laurent Adam Wilson	3	...	...	21	...	...	63	...	...	.....	1 3 4	
863	23	François X. Minville	3	...	...	21	...	...	63	...	...	.....	1 3 4	
864	24	Félix Lalonde	3	...	...	21	...	...	63	...	...	.....	1 3 4	
865	25	Antoine Leroux	3	...	...	21	...	...	63	...	...	.....	1 3 4	
866	26	Edouard Martineau	3	...	...	21	...	...	63	...	...	.....	1 3 4	
867	27	Joseph Arseneau	3	...	...	21	...	...	63	...	...	.....	1 3 4	
868	28	Joseph Pharand	3	...	...	21	...	...	63	...	...	.....	1 3 4	
869	29	Do.	3	...	...	21	...	...	63	...	...	.....	1 3 4	
870	30	Joseph Arseneau	3	...	...	21	...	...	63	...	...	.....	1 3 4	
871	31	Benjamin Bézenère	3	...	...	21	...	...	63	...	...	.....	1 3 4	
872	32	Joseph Huneau	3	...	...	21	...	...	63	...	...	.....	1 3 4	
873	33	Louis Bézenère	. 6 .	8 2 1	9 13½ 9	20	9	...	74	45	202½	.....	1 19 7	
874	33	Roze Bézenère, épouse de Jean Bte. Pharand	2	7	4½	20	9	...	30	4	121½			
875	34	Louis St. Denis	. 5	6 4		22	...	...	66	...	...	.....	1 2 4½	
876	34	G. R. S. de Beaujeu	3 5	9 6		...	...	...	56	90	...	.....	1 1 2	

No. de reference.	No. du Terrier.	NOMS DES CENSITAIRES.	ÉTENDUE DE LA CONCESSION OU DU TERRAIN POSSÉDÉ. FRONT. Arpents	Perches.	Pieds.	PROFONDEUR. Arpents.	Perches.	Pieds.	SUPERFICIE. Arpents	Perches	Pieds.	Emplacements ou Lots à bâtir, ou pour d'autres fins que pour des fins agricoles. VALEUR. fr. s. d. Ancien Cours.	Montant de la Rente Constituée à être payée par le Censitaire. £ s. d.	Voyez référence au bas.
		Concession Sud-Ouest de la Côte Rouge.												
877	1	Jean Bte. Lalonde	3			30			90				1 13 9	
878	2	Narcisse Lalonde	1½			27	4		41	10			0 15 2½	
879	2	Suc. de feu Nathalie Pharand.	1½			27	4		41	10			0 15 2½	
880 / 881	3	Les Coms. d'Ecoles de St. Clet		5		1				50		600 0 0	0 0 9½	
882	3	J. Bte. Legault	3			21	7		71	10			1 7 8	
883	4	Joseph Dubreuil	3			22	2		66	60			1 4 2	
884	5	Paul Arseneau	3			19	3		59	90			1 1 5½	
885	5	Joseph Arseneau	1			17	1		17	10			0 6 4	
886	5	Michel Dupont	2			14			28				0 12 8½	
887	6	Joseph Pharand	3			13	2		39	60			0 15 5½	
888	6	Hyacinthe Charlebois	3			13	2		39	60			0 15 5½	
889	6	Joseph Arseneau	1	9	9	10	6		20	67			0 7 8	
890	7	Do.	2			5			10				0 5 2½	
891	7	Joseph Bourbonnais, (*empt.*)											0 5 0	
892	7	Augustin Vaillancour et Josephte Moineau, son épouse (*emplacement.*)										2100 0 0	0 5 4½	
		Concession du Nord-Est de la Côte St. Jacques.												
893	1	Antoine Roy dit Portelance	4	23 1	6	21			67	55			1 1 9½	
894	1	J. Bte. Pharand			56	1						900 0 0	0 0 1½	
895	1	David Gareau			56	1						3000 0 0	0 0 1½	
896	1	Do.			54			90					0 0 1½	
897	1	Alexis Sauvé, (*emplacement.*)										1000 0 0	0 0 1	
898	1	Narcisse Lalonde. (*do.*)										1000 0 0	0 0 1	
899	2	Julien Lalonde		3	17	1			39	51		800 0 0	0 0 3½	
900	2	Antoine Roy dit Portelance	2	3	6	22	9		54	43	108		1 0 2	
901	3	Charles Roy dit Portelance	1	1	12	22	9	9	26	77	62		0 13 11	
902	3	J. Bte. Pharand	1	1	12	22	9	9	26	77	62		0 13 11	
903	4	Do.	3			24			72				1 7 1	
904	5	Toussaint Poirier	3			25			75				1 7 8	
905	6	Isidore Merleau	3			25	7	9	77	25			1 9 1	
906	7	Joseph Menard	3			26	2	9	78	75			1 9 2	
907	8	Amable St. Denis	1	5		27			40	50			0 15 0	
908	8	Jean Bte. St. Denis	1	5		27			40	50			0 15 0	

No. de référence.	No. du Terrier.	NOMS DES CENSITAIRES.	ÉTENDUE DE LA CONCESSION OU DU TERRAIN POSSÉDÉ. FRONT. Arpents.	Perches.	Pieds.	PROFONDEUR. Arpents.	Perches.	Pieds.	SUPERFICIE. Arpents.	Perches.	Pieds.	Emplacements ou Lots à bâtir, ou pour d'autres fins que pour des fins agricoles. VALEUR. fr. s. d. Ancien Cours.	Montant de la Rente Constituée à être payée par le Censitaire. £ s. d.	Valeur référence Cadastre
		Concession du Nord-Est de la Côte St. Jacques.—(Suite.)												
909	9	Jean Bte. Monpetit	3			28			1				0 11 8	
910	10	La Municipalité du Comté de Vaudreuil		2		27	6		5	52			0 1 1	
911	10	Benjamin Besner	3			27	6		82	80			1 10 7	
912	11	Jean Bte. Besner	3			25	5		76	50			1 8 0	
913	12	Germain Poirier	2			23	4		46	80			0 11 9	
914	12	Paul Merleau	1						29	80			0 11 1	
915	13	Do.	3			21	4		64	20			1 3 11	
916	14	Jean Bte. Besner	1	5		20	4		30	60			0 11 8	
917	14	Les hérit. de Catherine Levac	1	5		20	4		30	60			0 11 8	
918	14	Israël Lalonde							16	50			0 6 1	
919	14	Guillaume Bourbonnais								50		300 0 0	0 0 2	
920	15	L'Hon. G. R. S. de Beaujeu							117	5252			2 8 1	
921	16	Louis Lalonde							31	80			0 12 11	
922	16	Olivier Grenier							34	46			1 13 1	
923	17	L'Hon. G. R. S. de Beaujeu							72	28			1 6 9	
		Concession du Sud-Est, Côte St. Jacques.												
924	1	La Fabrique de St. Clet								6		48000 0 0	0 1 10	
925	1	Jean Bte. Pharand								60		500 0 0	0 0 2	
926	1	Louis Devoyau							53	90			0 19 1	
927	1	Godfroy Gauthier							20				0 7 5	
928	2	Joseph D'Aoust							37	50			0 13 11	
929	2	Michel Bourbonnais							26	50			0 10 0	
930	2	Michel Proulx								50		600 0 0	0 0 2	
931	3	Gabriel Chartrand	3			22			66				1 5 0	
932	4	Benjamin Campeau	3			22			66				1 1 7	
933	5	Jean Bte. Besner, fils	3			22			66				1 1 7	
934	6	Hilaire Gauthier	3			22			66				0 18 4	
935	7	Jean Bte. Gauthier	3			22			66				0 18 4	
936	8	Jean Bte. Lalonde							65	50			0 18 2	

Emplacements ou Lots à bâtir, ou pour d'autres fins que pour des fins agricoles. — VALEUR.	Montant de la Rente Constituée à être payée par le Censitaire.	Voyez référence au plan.
fr. s. d. Ancien Cours.	£ s. d.	
.....	0 11 8	
.....	0 1 [illegible]	
.....	1 10 7	
.....	1 8 0	
.....	0 14 9	
.....	0 11 1	
.....	1 3 11	
.....	0 11 8	
.....	0 11 8	
.....	0 6 4	
300 0 0	0 0 2	
.....	2 8 4	
.....	0 12 11	
.....	1 13 1	
.....	1 6 9	
48000 0 0	0 1 10	
500 0 0	0 0 2	
.....	0 19 1	
.....	0 7 5	
.....	0 13 11	
.....	0 10 0	
600 0 0	0 0 2	
.....	1 5 0	
.....	1 4 7	
.....	1 4 7	
.....	0 18 4	
.....	0 18 4	
.....	0 18 2	

No. de reference.	No. du Terrier.	NOMS DES CENSITAIRES.	ÉTENDUE DE LA CONCESSION OU DU TERRAIN POSSÉDÉ. FRONT. Arpents.	Perches.	Pieds.	PROFONDEUR. Arpents.	Perches.	Pieds.	SUPERFICIE. Arpents.	Perches.	Pieds.	Emplacements ou Lots à bâtir, ou pour d'autres fins que pour des fins agricoles. — VALEUR. fr. s. d. Ancien Cours.	Montant de la Rente Constituée à être payée par le Censitaire. £ s. d.	Voyez référence au plan.
		Concession du Sud-Est, Côte St. Jacques.—(Suite.)												
937	8	Les Commissaires d'Ecoles de St. Clet	...	5	...	1	.....	.....	.....	.....	.....	900 0 0	0 0 2½	
938	9	Joseph Chartrand	3	.....	.....	22	.....	.....	66	.....	.....	.....	0 18 4	
	10	L'Hon. G. R. S. de Beaujeu	...	.....	.....	.....	.....	.....	.....	.....	.....	.....	.....	
939	10	Jean Bte. Pharand dit Marseil	3	.....	.....	22	.....	.....	66	.....	.....	.....	0 18 4	
940	11	Paul Besner	3	.....	.....	22	.....	.....	66	.....	.....	.....	0 18 4	
941	12	Antoine Gauthier	3	.....	.....	22	.....	.....	66	.....	.....	.....	0 18 4	
942	13	Do.	3	.....	.....	22	.....	.....	66	.....	.....	.....	0 18 4	
943	14	Honoré Lalonde	3	.....	.....	22	.....	.....	66	.....	.....	.....	0 18 4	
944	15	Do.	3	.....	.....	22	.....	.....	66	.....	.....	.....	0 18 4	
945	16	Olivier Leroux	3	.....	.....	22	.....	.....	66	.....	.....	.....	0 18 4	
946	17	Joseph Bourbonnais	3	.....	.....	22	.....	.....	66	.....	.....	.....	0 18 4	
947	18	Do.	3	.....	.....	22	.....	.....	66	.....	.....	.....	0 18 4	
948	19	Do.	3	.....	.....	22	.....	.....	66	.....	.....	.....	0 18 4	
949	20	Michel Bourbonnais, fils	3	.....	.....	22	.....	.....	66	.....	.....	.....	0 18 4	
950	21	J. Bte. Bourbonnais, fils	.....	.....	.....	.....	.....	.....	67	10	.....	.....	0 18 9	
951	22	Louis David Bourbonnais	.....	.....	.....	.....	.....	.....	131	77	.....	.....	1 8 11	
	22*	Michel Bourbonnais	.....	.....	.....	.....	.....	.....	.....	.....	.....	.....	.....	
	22	J. Bte. Bourbonnais	.....	.....	.....	.....	.....	.....	.....	.....	.....	.....	.....	
952	23	Philippe A. Quiqueran V. de S. de Beaujeu	.....	.....	.....	.....	.....	.....	295	50	.....	.....	5 0 9½	
		Concession du Nord du Ruisseau St. Hyacinthe.												
953	1	Succession de feu J. Bte. Prudhomme	3	.....	.....	20	.....	.....	60	.....	.....	.....	0 8 4	
954	2	Damase Leclerc	...	4	10	1	...	5	.....	.....	.....	900 0 0	0 0 1	
955	2	Bazil Menard	.....	.....	.....	.....	.....	.....	59	50	.....	.....	0 8 3	
956	3	Do.	.....	.....	.....	.....	.....	.....	9	.....	.....	.....	0 1 3	
957	3	J. Bte. Levac	.....	.....	.....	.....	.....	.....	10	.....	.....	.....	0 1 4½	
958	3	Olivier Houle	3	.....	.....	20	.....	.....	60	.....	.....	.....	0 8 4	
959	3	Do.	1	.....	.....	1	.....	.....	1	.....	.....	.....	0 0 1½	
960	4	Luc Cousineau	3	.....	.....	20	.....	.....	60	.....	.....	.....	0 8 4	
961	5	Antoine Masse	3	.....	.....	20	.....	.....	60	.....	.....	.....	0 8 4	
962	6	Michel Bourbonnais	3	.....	.....	20	.....	.....	60	.....	.....	.....	0 8 4	
963	7	Joseph Pharand	3	.....	.....	20	.....	.....	60	.....	.....	.....	0 8 4	

No. de référence.	No. du Terrier.	NOMS DES CENSITAIRES.	ÉTENDUE DE LA CONCESSION OU DU TERRAIN POSSÉDÉ. FRONT. Arpents.	Perches.	Pieds.	PROFONDEUR. Arpents.	Perches.	Pieds.	SUPERFICIE. Arpents.	Perches.	Pieds.	Emplacements ou Lots à bâtir, ou pour d'autres fins que pour des fins agricoles. VALEUR.	Montant de la Rente Constituée à être payée par le Censitaire.	Voyez référence au plan
												fr. s. d. Ancien Cours.	£ s. d.	
		Concession du Nord du Ruisseau St. Hyacinthe.—(Suite.)												
964	8	Moyse Bezenère	3			20			60				0 8 4	
965	9	J. Bte. Bourbonnais, fils	3			20			60				0 8 4	
966	10	Michel Bourbonnais	3			20			60				0 8 4	
967	11	Louis David Bourbonnais	3			20			60				0 8 4	
968	12	Corp. des Ecoles de St. Clet	5			1						1800 0 0	0	
969	12	J. Bte. Brunet dit Bourbonnais, père							59	50			0	
970	13	Michel Bourbonnais	3			20			60				0 8 4	
971	14	Jos. Brunet dit Bourbonnais	3			20			60				0 8 4	
972	15	Joseph Bourbonnais	3			20			60				0 8 4	
973	16	Jos. Brunet dit Bourbonnais, fils de Louis	3			20			60				0 8 4	
974	17	Olivier Leroux	3			20			60				0 8 4	
975	18	Benjamin Deguire	3			20			60				0 8 4	
976	19	Joseph Levac	3			20			60				0 8 4	
977	20	Joachim Gauthier	3			20			60				0 8 4	
978	21	Joseph Gauthier	3			20			60				0 8 4	
979	22	Paul Besner	3			20			60				0 8 4	
980	23	J. Bte. Pharand	3			20			60				0 8	
981	24	Suc. de Godfroy Beaudet	3			20			60				0 8 4	
982	25	Antoine Pharand	3			20			60				0 8 4	
983	26	Eusèbe Boyer							58	50			0 7 8	
984	26	Israel Millaud	7						1	50		3000 0 0	0 0	
985	27	J. Bte. Deschamps	3			20			60				0 16 8	
986	28	J. B. Henean dit Deschamps							54	25			0 15 4	
	28	Joseph Fortin, (3 per. et 2 pds de front sur la dite nature, et 2 per. et 13½ pds. de large sur le derrière, sur 14 per et 4 pds. de profond., dans la ligne N. E., et 11 per. et 2 pds. dans l'autre										2400 0 0		
987	28	Martin Lalonde	2									600 0 0		
988	28	Pierre Jos. David							5	75		800 0 0	0 1 7	
989	28	J. Bte Pharand dit Marcelin										1200 0 0		
	28	J Bte Pharand												
990	28	Etienne Rodrigue, (3 per. et 2 pds. de front et 2 per 13½ pds. de front sur le derrière, 14 per. et 4 pds. de profond. dans une ligne et 11 per. dans l'autre)										500 0 0		

No. de référence.	No. du Terrier.	NOMS DES CENSITAIRES.	ETENDUE DE LA CONCESSION OU DU TERRAIN POSSÉDÉ. FRONT. Arpents.	Perches.	Pieds.	PROFONDEUR. Arpents.	Perches.	Pieds.	SUPERFICIE. Arpents.	Perches.	Pieds.	Emplacements ou Lots à bâtir, ou pour d'autres fins que pour des fins agricoles. VALEUR. fr. s. d. Ancien Cours.	Montant de la Rente Constituée à être payée par le Censitaire. £ s. d.	Voyez référence au bas.
		Concession du Nord du Ruisseau St. Hyacinthe. (Suite.)												
991	29	Pierre Joseph David							5			600 0 0	0 1 10½	
992	29	Jean Bte. Pharand							67				1 5 2	
993	29	Benjamin Besner dit Prétaboire							20	60			0 7 7½	
994	30	Benjamin Besner				89	70		89	70			1 12 11½	
995	E	Laure Adèle S. de B[illegible]							185	61			3 9 0	
		Concession du Sud de la Rivière Rouge.												
996	B	Laure L. S. de Beaujeu	5			1			5				0 2 0	
997	1	La succession de feu Godfroy Beaudet	3			9			27				0 8 7	
998	1	La Comp. du Grand Tronc							3	37½			0 0 10½	
999	1	Joseph Dumesnil	3	5		10	7		37	45			0 8 9	
1000	C	Laure A. L. S. de B[illegible]							18	50			3 7 1	
1001	2	Joseph Dumesnil	5			12	2		61				0 12 6	
1002	3	François Méthot	1	7	6	16			27	73	108		0 6 10½	
1003	3	Do.	1	7	6	13	5		23	62	162		0 3 6½	
1004	3	Do.	1	7	9	2	5		4	37	162	1200 0 0	1 13 1½	
1005	4	François Rousseau	3			20			60				0 8 4	
1006	5	Abraham Charest	3			20			60				0 8 4	
1007	6	François Méthot	1	5		20			30				0 4 2	
1008	6	Jean Bte. Fournier	1	5		20			30				0 4 2	
1009	7	Do.	3			20			60				0 8 4	
1010	8	Benjamin Besner	3			20			60				0 8 4	
1011	9	John Hannah	1	5		20			30				0 4 2	
1012	9	William Hannah	1	5		20			30				0 10 2	
1013	10	Suc. de J. Bte. Legros	1	5		20			30				0 4 2	
1014	10	Joachim Bissonnette							5	75		1500 0 0	0 0 10	
1015	10	Antoine Desrochers	1	5		20			30				0 4 2	
1016	11	L'Hon. G. R. S. de Beaujeu	3			2	14		83	108		300 0 0	0 0 1	
1017	11	Stanislas Millard	3			19	7	4	59	16	216		0 8 3	
1018	12	L'Hon. G. R. S. de Beaujeu	1			2	14		27	252		150 0 0	0 0 0½	
1019	12	Stanislas Millard	1			19	7	4	19	72	72		0 2 9	
1020	12	L'Hon. G. R. S. de Beaujeu	2	2		20			44				0 7 0	

No. de référence.	No. du Terrier.	NOMS DES CENSITAIRES.	ÉTENDUE DE LA CONCESSION OU DU TERRAIN POSSÉDÉ. — FRONT. Arpents.	Perches.	Pieds.	PROFONDEUR. Arpents.	Perches.	Pieds.	SUPERFICIE. Arpents.	Perches.	Pieds.	Emplacements ou Lots à bâtir, ou pour d'autres fins que pour des fins agricoles. VALEUR. fr. Ancien Cours.	s.	d.	Montant de la Rente Constituée à être payée par le Censitaire. £	s.	d.	Voyez référence au bas.
		Concession du Sud de la Rivière Rouge.—(Suite.)																
1021	13	Louis Besner	1	6	...	19	6	...	31	36	...	......			0	1	4½	
1022	13	L'Hon. G. R. S. de Beaujeu	...	3	16	...	3	16	....	1	166	100	0	0	0	0	1½	
1023	13	Joachim Bissonnette	1	6	...	19	6	...	31	36	...	......			0	4	4½	
1024	14	Antoine Leroux, père	3	4	...	19	...	...	64	60	...	......			0	8	11½	
1025	14	Antoine Leroux, fils	...	...	...	...	...	...	...	...	...	......			......			
1026	15	Ant. Belleville dit Balthazar	...	...	...	...	...	...	60	...	...	......			0	9	9	
1027	15	L'Hon. G. R. S. de Beaujeu	...	5	10	...	5	10	....	30	280	150	0	0	0	0	1	
1028	15	Do.	...	5	6	...	...	...	3	...	...	1000	0	0	0	0	7	
1029	16	Do.	1	5	...	4	5	...	8	25	...	1500	0	0	0	0	5½	
1030	16	Jean Bte. Moineau, fils	1	5	...	...	...	...	1	5	...	200	0	0	0	5	6	
1031	16	Jean Bte. Lalonde	2	1	...	...	...	...	2	1	...	......			0	7	1	
1032	16	L'Hon. G. R. S. de Beaujeu	...	...	...	...	...	...	....	75	...	......			0	0	1	
1033	16	Jean Bte. Bourbonnais	...	5	...	2	...	...	1	...	...	300	0	0	0	0	2	
1034	17	Pierre Sauvé	...	...	...	...	...	...	....	30	...	2400	0	0	0	0	1	
1035	17	Jean Bte. Bourbonnais, père	...	...	...	...	...	...	30	...	...	......			0	5	6	
1036	17	J. B. Bourbonnais, fils de Jos.	...	...	...	...	...	...	18	...	...	......			0	2	2	
1037	17	G. Jules Beaudet	...	...	...	...	...	...	21	...	...	......			0	2	7	
1038	17	Nicolas Juillet	...	...	...	...	...	...	11	...	...	......			0	1	1	
1039	A	Ph. Quiqueran de Beaujeu	...	2	...	90	...	...	18	...	...	.....			6	12	5	
1040	D	Laure Adèle de Beaujeu	...	...	...	...	...	...	105	70	...	......			1	13	3	
		Concession du Sud du Ruisseau St. Hyacinthe.																
1041	18	Nicolas Juillet	1	5	...	31	6	...	47	10	...	......			0	6	7	
1042	18	Joseph Denis	1	5	...	32	6	.	48	90	...	......			0	6	7	
1043	19	Do.	1	5	...	20	...	...	30	...	...	......			0	4	2	
1044	19	Joseph Israël Pilon	1	5	...	20	...	...	30	...	...	......			0	1	2	
1045	20	Do	3	...	...	31	2	...	93	60	...	.....			0	12	11	
1046	21	Frs. X. Gauthier	3	...	...	30	6	...	91	80	...	......			0	12	11	
1047	22	François Grenier	...	...	...	...	...	...	60	...	...	......			0	8	1	
1048	22	Honoré Bourbonnais	1	5	...	20	...	...	30	...	...	......			0	4	2	
1049	23	Hyacinthe Gareau	3	...	...	29	5	...	88	50	...	......			0	12	3½	
1050	24	Stanislas Lalonde	3	...	...	29	2	...	87	C0	...	......			0	13	9	
1051	25	Joseph Girard	1	5	...	28	3	...	42	15	...	......			0	6	8	
1052	25	Amable Arseneau dit Gareau	1	5	...	28	3	...	42	15	...	......			0	6	8	

No. de références.	No. du Terrier.	NOMS DES CENSITAIRES.	ÉTENDUE DE LA CONCESSION OU DU TERRAIN POSSÉDÉ. FRONT. Arpents.	Perches.	Pieds.	PROFONDEUR. Arpents.	Perches.	Pieds.	SUPERFICIE. Arpents.	Perches.	Pieds.	Emplacements ou Lots à bâtir, ou pour d'autres fins que pour des fins agricoles. VALEUR. fr. s. d. Ancien Cours.	Montant de la Rente Constituée à être payée par le Censitaire. £ s. d.	Voyez référence au bas.
		Concession du Sud du Ruisseau St. Hyacinthe.—(Suite.)												
1053	26	Joachim Sauvé	1			1			1				0 0 2	
1054	26	Am. Arseneau dit Gareau	1	5		29			13	50			0 6 0½	
1055	26	Frs. Girard dit Floridor	1	5		29	2		43	80			0 6 2	
1056	27	Do.	1	5		29			43	50			0 6 2	
1057	27	François Leroux	1	5		29			43	50			0 6 2	
1058	28	Michel Brunet dit Bourbonnais	3			29			87				0 12 1	
1059	29	Xavier Bourbonnais	3			29			87				0 12 1	
1060	30	Julien Bourbonnais	3			29			87				0 12 1	
1061	31	François Campeau							73	50			0 10 5	
1062	31	Jean Bte. Langlois	1	5		9			13	50			0 2 1	
1063	32	Julien Brunet dit Bourbonnais	1	5		29			43	50			0 6 3	
1064	32	Octave Pharand	1	5		29			43	50			0 5 10	
1065	33	J. B. Legault dit Delorier	3			28	5		85	50			0 11 11	
1066	34	Antoine D'Aoust, le vieux	3			26	5		79	50			0 11 1	
1067	35	Antoine D'Aoust, le jeune	3			25			75				0 10 5	
1068	36	Les héritiers de feu André Lalonde	1	5		25			37	50			0 10 5	
1069	36	François Lalonde	1	5		25			37	50			0 10 5	
1070	37	Louis D'Aoust	3			24			72				0 10 0	
1071	38	Ignace Pharand	1	5		23	3		34	95			0 5 0	
1072	38	Onésime Pharand	1	5		23	3		34	95			0 5 0	
1073	A	Amable Desforges							1	50		600 0 0	0 1 0½	
1074	A	Louis Desforges dit St. Maurice							6	50			0 4 5½	
		Concession du Nord, Rivière à Delisle.												
1075	1	Joseph Dumesnil	3			21			63				0 14 9	
1076	1	La Comp. du Grand Tronc							1	36			0 0 2½	
1077	2	Succession de feu Thomas Wilson	3			20			60				0 8 4	
1078	2	Com. du chem. de fer du G. T.							1	35			0 0 2½	
1079	3	L'Hon. G. R. S. de Beaujeu	1	5		2			3			1000 0 0	0 0 5	
1080	3	La Comp. du Grand Tronc							1	23			0 0 2½	
1081	3	Thomas Brennan	3			20			60				0 8 4	
1082	1	Antoine Legros							60	45	180		0 8 5	

No. de référence.	No. du Terrier.	NOMS DES CENSITAIRES.	ÉTENDUE DE LA CONCESSION OU DU TERRAIN POSSÉDÉ. FRONT. Arpents	Perches.	Pieds.	PROFONDEUR. Arpents.	Perches.	Pieds.	SUPERFICIE. Arpents	Perches.	Pieds.	Emplacements ou Lots à bâtir, ou pour d'autres fins que pour des fins agricoles. VALEUR. fr. s. d. Ancien Cours.	Montant de la Rente Constituée à être payée par le Censitaire. £. s. d.	Voyez référence aux plans
		Concession du Nord, Rivière à Delisle.—(Suite.)												
1083	4	La Comp. du Grand Tronc...	...	...	...	...	...	...	1	30 5/10	...	.....	0 0 2½	
1084	5	J. Bte. Desrochers.....	...	...	...	...	...	...	1	50	...	700 0 0	0 0 2½	
1085	5	William Sullivan.....	3	...	9	33	5	...	102	17	162	.....	0 14 0	
1086	5	La Comp. du Grand Tronc...	...	...	...	...	...	...	1	39 7/10	...	.....	0 0 2	
1087	6	L'Hon. G. R. S. de Beaujeu.	3	...	...	...	...	...	....	75	...	200 0 0	0 0 1	
1088	6	Joseph Dumesnil.....	3	...	...	32	...	...	96	...	...	.....	0 13 4	
1089	6	La Comp. du Grand Tronc...	...	...	...	...	...	...	1	32 1/10	...	.....	0 0 2	
1090	7	Do. ...	...	...	...	...	...	...	....	23 7/10	...	.....	0 0 0	
1091	7	Laurent Adam Wilson.....	3	...	3	30	4	...	91	70	216	.....	0 12 7	
1092	8	Joseph Giroux.....	3	...	9	28	2	...	86	1	...	.....	0 11 11	
1093	9	Frs. X. Monpetit.....	...	...	...	...	...	...	53	56	...	.....	0 7 7	
1094	9	Joachim Monpetit.....	1	5	...	20	...	...	30	...	...	.....	0 4 2	
1095	10	Godfroy Walker.....	3	...	3	28	3	9	85	52	135	.....	0 11 8	
1096	11	François St. Michel.....	3	...	...	27	9	...	83	70	...	.....	0 11 8	
1097	12	Léonard Ravarie.....	3	...	3	27	6	...	83	25	...	.....	0 11 8	
1098	13	François Verronneau.....	3	...	...	28	2	...	84	60	...	.....	0 11 10½	
1099	14	Pierre Lalonde.....	...	2	4	...	8	...	....	...	...	200 0 0	0 0 1	
1100	14	Joseph Sauvé.....	1	5	...	24	6	...	36	90	...	.....	0 5 1	
1101	14	Julien H. Leroux.....	1	5	...	24	6	...	36	90	...	.....	0 5 1	
1102	15	Julien H. Leroux et Clotilde Monpetit, son épouse....	1	5	...	23	1	...	34	65	...	.....	0 4 10½	
1103	15	Gabriel Martin.....	1	5	...	23	1	...	34	65	...	.....	0 4 10½	
1104	16	Jean Bte. Ranger.....	1	5	1½	23	6	...	35	59	216	.....	0 5 0	
1105	16	Christophe Courtemanche....	1	5	1½	23	6	...	35	59	216	.....	0 5 0	
1106	17	Do.	1	5	6	27	1	...	41	55	108	.....	0 5 9	
1107	17	Pierre Monpetit, fils.....	1	5	...	27	1	...	40	85	...	.....	0 5 9	
1108	18	Do.	1	5	1	24	8	9	37	41	99	.....	0 5 4	
1109	18	Christophe Ranger.....	1	5	...	24	8	9	37	27	162	.....	0 5 9	
1110	19	Do.	...	3	13½	20	...	...	7	50	...	.....	0 1 0½	
1111	19	Charles Marcoux.....	...	...	...	...	...	...	64	30	...	.....	0 8 11	
1112	20	Do.	3	6	...	24	7	9	89	10	...	.....	0 10 7½	
1113	21	Moyse Dechamp dit Michauville	1	5	9	24	7	9	38	36	...	.....	0 5 3	
1114 1115	21	Jos. Chantelois dit Latulippe.	1	5	9	24	7	9	38	36	...	.....	0 5 3	
1116	22	Joseph Lortie.....	3	...	6	24	9	9	75	68	108	.....	0 10 5	

No. de cédes.	No. du Terrier.	NOMS DES CENSITAIRES.	ÉTENDUE DE LA CONCESSION OU DU TERRAIN POSSÉDÉ. FRONT. Arpents.	Perches.	Pieds.	PROFONDEUR. Arpents.	Perches.	Pieds.	SUPERFICIE. Arpents.	Perches.	Pieds.	Emplacements ou Lots à bâtir, ou pour d'autres fins que pour des fins agricoles. VALEUR. fr. s. d. Ancien Cours.	Montant de la Rente Constituée à être payée par le Censitaire. £ s. d.	Voyez référence au bas.
		Concession du Sud de la Rivière à Delisle.												
1117	A	P. A. Quiqueran de Beaujeu.							30	62			0 11 7½	
1118	1	L'Hon. G. R. S. de Beaujeu.	5	2		12		9	62	66			0 17 1½	
1119	2	La Compagnie du G. T.							2	19 5/10			0 0 7½	
1120	2	Léonard Ravarie dit Francœur							71	81			1 0 0	
1121	3	La Compagnie du G. T.							1	7 8/10			0 0 3½	
1122	3	Joseph Monpetit, fils							38	50			0 10 8	
1123	3	La Compagnie du G. T.							1	13 2/10			0 0 4	
1124	3	Joachim Monpetit							38	37			0 10 7½	
1125	4	La Compagnie du G. T.								10 9/10			0 0 1	
1126	4	Joachim Monpetit	1			18		9	18		162		0 5 3½	
1127	4	La Compagnie du G. T.								80 6/10			0 0 2½	
1128	4	Hubert Leclerc	1	9	9	18		9	35	19	162		0 5 8½	
1129	4	François Xavier Sauvé	1	9	9	18		9	35	19	162		0 5 8½	
1130	4	La Compagnie du G. T.								80 6/10			0 0 2½	
1131	5	Com du chem. de fer du G. T.							1	23			0 0 7	
1132	5	François Xavier Sauvé							58	77			1 7 2½	
1133	5	L'Hon. G. R. S. de Beaujeu.							11	84½			0 3 3½	
1134	5	Com. du chem. de fer du G. T.								15½			0 0 0½	
1135	1	Do.								70			0 0 1½	
1136	1	Louis Bathazar, 1er lopin		16	1	20			45	91	36		0 6 9½	
		Do. 2d do	2	3		6								
1137	1	Frs. X. Veronneau, 1er lopin.		9	5	20			21	6	16		0 2 11	
		Do. 2d do		4	5	6								
1138	1	La Comp. du Grand Tronc								55			0 0 1	
1139	2	Do.							1	26 4/10			0 0 2½	
1140	2	Julien Martin	3			30	1		90	30			0 12 3½	
1141	3	La Comp. du Grand Tronc							1	25 6/10			0 0 2½	
1142	3	Hubert Leclerc								50		300 0 0	0 0 1	
1143	3	Jean Bte. Lefèbre	3			29	5		88	50			0 11 3	
1144	3	Pierre Monpetit	1	5		5			7	50			0 1 1	
1145	4	La Comp. du Grand Tronc							1	27 1/10			0 0 2½	
1146	4	J. Bte. Monpetit							74	93			0 10 10	
1147	4	Les Commissaires d'Ecoles de St. Ignace		2	9		5		12	162		300 0 0	0 0 0½	

No. de référence.	No. du Terrier.	NOMS DES CENSITAIRES.	ÉTENDUE DE LA CONCESSION OU DU TERRAIN POSSÉDÉ. FRONT. Arpents.	Perches.	Pieds.	PROFONDEUR. Arpents.	Perches.	Pieds.	SUPERFICIE. Arpents.	Perches.	Pieds.	Emplacements ou Lots à bâtir, ou pour d'autres fins que pour des fins agricoles. VALEUR.	Montant de la Rente [illegible]	[illegible]
												fr. s. d. Ancien Cours.	£ s. d.	
		Concession du Sud de la Rivière à Delisle.—(Suite.)												
1148	4	Pierre Monpetit	...	...	...	...	...	...	3	...	...	.....	0 0 5	
1149	5	La Comp. du Grand Tronc	...	...	...	...	...	...	1	25 3/10	...	.....	0 0 2	
1150	5	Pierre Monpetit, fils	...	...	...	...	...	...	79	55	...	.....	0 10 10	
1151	6	Joseph W. Parent	...	...	...	...	...	...	41	14½	...	.....	0 5 10	
1152	6	La Comp. du Grand Tronc	...	...	...	...	...	...	...	63 [illegible]	...	.....	0 0 1	
1153	6	Godfroy Lefèbre	...	...	...	...	...	...	41	14½	...	.....	0 5 10	
1154	6	La Comp. du Grand Tronc	...	...	...	...	...	...	...	63 [illegible]	...	.....	0 0 1	
1155	7	Do.	...	...	...	...	...	...	1	26	...	.....	0 0 2½	
1156	7	François Levac	...	...	...	...	...	...	81	35	...	.....	0 11 3	
1157	8	La Comp. du Grand Tronc	...	...	...	...	...	...	1	27	...	.....	0 0 2½	
1158	8	Moyse Lalonde	...	...	...	...	...	...	77	73	...	.....	0 10 6	
1159	9	La Comp. du Chemin de fer	...	...	...	...	...	...	1	26 [illegible]	...	.....	0 0 2	
1160	9	Abraham Charest, fils	...	...	...	...	...	...	75	9	...	.....	0 10 5	
		Isles et Islets dépendants faisant partie de la Seigneurie de Soulanges.												
		Isles Lemoine ou Isles des Cascades.												
		Phil. A. Quiqueran S. de Beaujeu	...	...	...	...	...	...	76	28	...	.....	26 7 11	
		Isle Lienard												
		P. A. Q. S. de Beaujeu	...	...	...	...	...	...	2	...	...	.....	0 11 0½	
		Islet Bienville.												
		P. A. Q. S. de Beaujeu	...	...	...	...	...	...	...	18	...	.....	0 7 8	
		Isle Chateauguay.												
		P. A. Q. S. de Beaujeu	...	...	...	...	...	...	...	6	...	.....	0 5 0½	
		Isles Aymard.												
		P. A. Q. S. de Beaujeu	...	...	...	...	...	...	...	3	...	.....	0 3 9	
		Isles aux Raisins.												
		Philippe A. Quiqueran V. S. de Beaujeu	...	...	...	...	...	...	...	25	...	.....	0 9 3	
		Isle D'Adoncourt ou Giroux.												
		Phillippe A. Quiqueran V. S. de Beaujeu	...	...	...	...	...	...	19	94	...	.....	12 0 8½	

No. de numération	No. du Terrier	NOMS DES CENSITAIRES.	ÉTENDUE DE LA CONCESSION OU DU TERRAIN POSSÉDÉ. FRONT. Arpents	Perches	Quels.	PROFONDEUR. Arpents	Perches	Pieds.	SUPERFICIE. Arpents	Perches	Pieds.	Emplacements ou Lots à bâtir, ou pour d'autres fins que pour des fins agricoles. VALEUR.	Montant de la Rente Constituée à être payée par le Censitaire.	Voyez référence au bas.
		Les Trois Islets Longueuil ou Islets du Fer à Cheval.										fr. s. d. Ancien Cours.	£ s. d.	
		Philippe A. Quiqueran V. S. de Beaujeu	...	...	...	...	...	...	...	19	...	.....	0 16 9	
		Isles Soulanges, ou du Large ou Dondaine.												
		Philippe A. Quiqueran V. S. de Beaujeu.....	...	...	...	...	...	...	54	95	...	.	21 17 0	
		Islets Jonbert ou Lemoine.												
		Philippe A. Quiqueran V. S. de Beaujeu.....	...	...	...	...	...	...	...	18	...	.....	0 3 5	
		Petits Islets Soulanges.												
		Philippe A. Quiqueran V. S. de Beaujeu.....	...	...	...	...	...	...	2	...	...	.....	0 4 11	
		Les Isles non concédées dans le fleuve St. Laurent formant une superficie de..... dont plusieurs sont inaccessibles en toutes saisons, estimées à la somme de £393 10 0	...	...	...	...	...	...	393	19	...	.....	.....	
		Lisière de terre en deux parties, connue comme Lisière de Beaujeu formant une superficie de..... estimée à dix piastres, £2 10 0 courant, l'arpent, formant £593 15 0	...	...	...	...	...	...	237	50	...	.....	.....	
													£ 719 3 0	

Province du Canada,
Bas Canada.

PROCÉDÉS SOUS L'ACTE SEIGNEURIAL DE 1854 ET SES AMENDEMENTS.

Dans l'instance de la confection du Cadastre de la Seigneurie de Soulanges, possédée par l'honorable Saveuse de Beaujeu.

JUGEMENT.

Après avoir rempli les formalités requises par la loi pour la confection du présent Cadastre, et l'avoir, après avis légal, déposé et tenu ouvert pour l'inspection du Seigneur et des Censitaires de la dite Seigneurie, pendant trente jours, aux termes de la loi, je, Norbert Dumas, soussigné, Commissaire en vertu de l'Acte Seigneurial de 1854, me suis rendu aux lieu et jour indiqués dans tel avis ; et j'ai alors, après audition des parties et leurs témoins, examiné et décidé les objections faites par écrit à l'état de Lods et Ventes au dit Cadastre, corrigeant et amendant la partie du dit Cadastre qui regarde les rentes de la manière qu'il se trouve maintenant : et quant au dit état, j'en ai constaté la valeur pour la classe des fonds agricoles annuellement, et elle est de la somme de douze cent dix-sept piastres et soixante-et-un centins ci-après mentionnée, et pour celle des emplacements, de $14 81½, aussi plus bas mentionnée, après

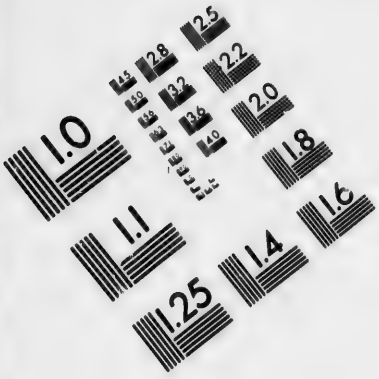

IMAGE EVALUATION TEST TARGET (MT-3)

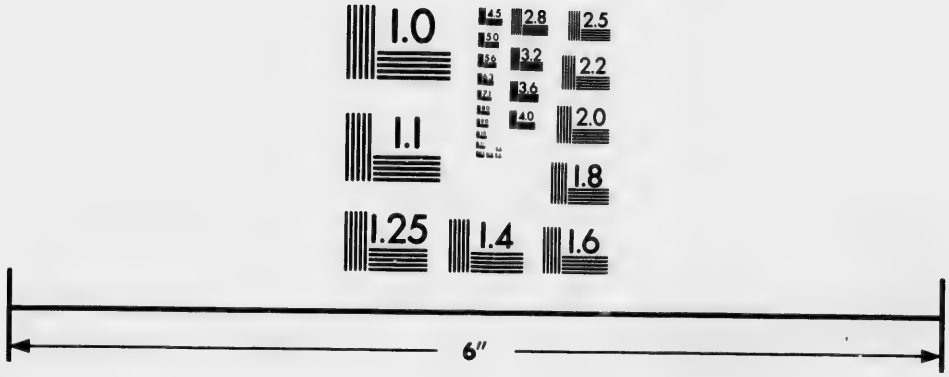

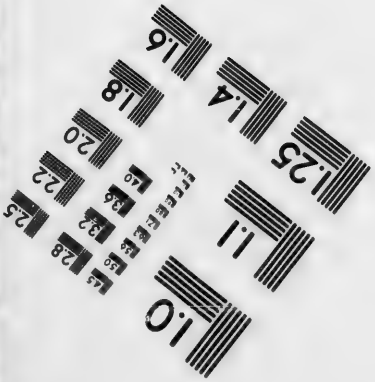

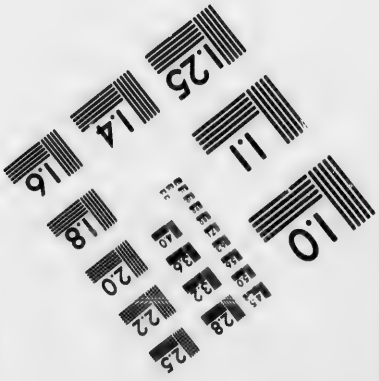

Photographic Sciences Corporation

23 WEST MAIN STREET
WEBSTER, N.Y. 14580
(716) 872-4503

déduction des sommes qui apparaissent au tableau annexé au dit état demeuré de record avec le dit Cadastre ; et j'ordonne que la dite somme des lods et ventes soit répartie respectivement sur chacune des classes dont elle provient.

J'ai constaté que le Seigneur, par suite de la perte de son droit de banalité, et de son droit exclusif d'avoir des moulins, éprouvera une diminution probable dans le produit net annuel de son moulin banal, d'une somme de $360 00 à lui adjugée.

La valeur annuelle en totalité des divers droits et biens lucratifs de la dite Seigneurie, se compose des cens et rentes et redevances annuelles..... $2,867 77

Des lods et ventes :

Pour la classe des fonds agricoles.....	1,217	6¾
De celle des emplacements.....	14	8½
De l'indemnité pour banalité et droit exclusif d'avoir des moulins, ainsi que fixé par moi.....	360	00
Du droit de pêche estimé au revenu annuel de.....	1	50
Le tout au capital de..... $74,361 66⅔		
Auquel j'ajoute la valeur du dit moulin que j'estime à..... 5,000 00		
La valeur du Domaine Seigneurial, y compris les Isles du Fleuve St. Laurent, dans la dite Seigneurie, et les deux pièces de terre connues sous le nom de " Lisière de Beaujeu," formant 630 arpents, 69 perches, que j'estime à..... 3,949 00		
$83,310 66⅔		

Je décide que la passation de l'Acte Seigneurial de 1854 n'a donné aucune valeur additionnelle aux terres non concédées.

Quant aux autres réclamations du dit Seigneur, je les rejette toutes comme mal fondées.

De sorte que la valeur totale de la dite Seigneurie se trouve établie par moi à la somme de quatre-vingt-trois mille, trois cent dix piastres et 66⅔..... $83,310 66⅔

Il apparait par les titres de cette Seigneurie que la Couronne n'a aucuns droits lucratifs en icelle.

Et je déclare le dit Cadastre clos, ce 22 Décembre, 1859.

NORBERT DUMAS,

Commissaire en vertu de l'Acte Seigneurial de 1854.

PROVINCE DU CANADA,
BAS CANADA,
District de Montréal.

Dans la Cour pour la Révision des Cadastres faits en vertu de l'Acte Seigneurial de 1854 et ses amendements.

Vendredi, le onzième jour de Juillet, mil huit cent soixante-et-deux.

PRÉSENTS :

H. JUDAH,
S. LELIEVRE,
C. DELAGRAVE, } Ecuyers, Commissaires-Réviseurs.

D'après le jugement de cette Cour, rendu ce jour, le présent Cadastre est corrigé, réformé et amendé ainsi qu'il suit, savoir :

1o. Une somme annuelle de huit cents piastres est accordée au Seigneur de cette Seigneurie, comme indemnité pour la perte lui résultant de l'abolition de son droit de banalité, et droit exclusif d'avoir des moulins dans sa dite Seigneurie, au lieu de la somme de trois cent soixante piastres accordée originairement au dit Seigneur, pour l'abolition des dits droits, par le Commissaire chargé de la confection du dit Cadastre

2o. Une somme annuelle de deux mille sept cent quatre-vingt-quatre piastres et trente-cinq centins, est accordée au Seigneur de cette Seigneurie, comme indemnité pour la perte lui résultant de l'abolition du droit de Lods et Ventes dans la dite Seigneurie, au lieu de la somme de mille deux cent trente-trois piastres et quatre-vingt-treize centins accordée originairement au dit Seigneur, pour l'abolition du dit droit de Lods et Ventes, par le Commissaire chargé de la confection du dit Cadastre.

3o. Les additions et corrections à la liste des censitaires, ainsi que dans l'étendue des terrains et la quotité des Cens et Rentes, sont faites au dit Cadastre comme suit, savoir :

No. de référence.	No. du Terrier.	NOMS DES CENSITAIRES.	ÉTENDUE DE LA CONCESSION OU DU TERRAIN POSSÉDÉ. FRONT. Arpents.	Perches.	Pieds.	PROFONDEUR. Arpents.	Perches.	Pieds.	SUPERFICIE. Arpents.	Perches.	Pieds.	Emplacements ou Lots à bâtir, ou pour d'autres fins que pour des fins agricoles. VALEUR. £ s. d.	Montant de la Rente Constituée à être payée par le Censitaire. £ s. d.	Voyez référence au bas.
6½	2	Municipalité de St. Joseph de Soulanges								59	299		0 0 0½	
9½	3 et 4	Do.								99			0 0 1	
14½	5	Do.								68	108		0 0 1	
15½	6	Do.								40	108		0 0 0½	
16½	7	Do.								40	108		0 0 0½	
23½	8 et 9	Do.								49	32		0 0 0½	
27½	10	Do.								97	243		0 0 1	
29½	11	Do.								22			0 0 0½	
31½	12	Do.								75			0 0 1½	
34½	13	Do.								76			0 0 1½	
36½	14	Do.								51	283		0 0 1½	
38½	15	Do.								74	283		0 0 1½	
41	16	Damase Bray											1 1 0½	
42	16	André Bray											0 0 4½	
42½	16	Municipalité de St. Joseph de Soulanges								75			0 0 1½	
42¾	16	Do.							1	22	72		0 0 4	
44½	17	Do.								77	1½		0 0 1½	
45½	18	Do.								70	81		0 0 1½	
45¾	19	Do.								70			0 0 1	
47½	20	Do.								72	108		0 0 1½	
49½	21	Do.								39	54		0 0 0½	
50½	21	Do.								39	40		0 0 0½	
52½	22	Do.								46	108		0 0 1	
53½	23	Do.								68	108		0 0 0½	
55½	24	Do.								78			0 0 1½	
56½	25	Do.								77	243		0 0 1½	
59½	26	Do.								57			0 0 1	
61½	28	Do.								34			0 0 0½	
64½	29	Do.								67	162		0 0 1	

No.s de référence.	No. du Terrier.	NOMS DES CENSITAIRES.	ÉTENDUE DE LA CONCESSION OU DU TERRAIN POSSÉDÉ. FRONT Arpents.	Perches.	Pieds.	PROFONDEUR. Arpents.	Perches.	Pieds.	SUPERFICIE. Arpents.	Perches.	Pieds.	Emplacements ou Lots à bâtir, ou pour d'autres fins que pour des fins agricoles, VALEUR. £ s. d.	Montant de la Rente Constituée à être payée par le Censitaire. £ s. d.	Voyez référence au bas
63½	30	Municipalité de St. Joseph de Soulanges.....	...	...	...	...	...	...	....	68	...	.....	0 0 1	
65½	31	Do.	...	...	...	...	...	...	...	52	...	.....	0 0 2	
65¾	31	Do.	...	...	...	...	...	...	....	75	...	.....	0 0 3	
66½	31	Do.	...	...	...	...	...	...	....	48	243	.....	0 0 2	
68½	31	Do.	...	...	...	...	...	...	....	55	243	.....	0 0 2	
69½	31	Do.	...	...	...	...	...	...	....	50	...	.....	0 0 2	
71½	32	Do.	...	...	...	...	...	...	....	49	243	.....	0 0 1	
72½	33	Do.	...	...	...	...	...	...	....	49	...	.....	0 0 1	
73¼	33	Do.	...	...	...	...	...	...	....	38	65	.....	0 0 0½	
73½	33	Do.	...	...	...	...	...	...	....	7	102	.....	0 0 0½	
73¾	34	Do.	...	...	...	...	...	...	....	53	108	.....	0 0 1	
75½	34	Do.	...	...	...	...	...	...	....	30	...	.....	0 0 0½	
75¾	34	Do.	...	...	...	...	...	...	....	53	108	.....	0 0 1	
78½	35	Do.	...	...	...	...	...	...	....	50	9	.....	0 0 1	
78¾	35	Do.	...	...	...	...	...	...	....	22	324	.....	0 0 1	
79½	35	Do.	...	...	...	...	...	...	....	50	130	.....	0 0 1	
82½	36	Do.	...	...	...	...	...	...	....	18	13½	.....	0 0 0½	
83½	36	Do.	...	...	...	...	...	...	....	42	259	...	0 0 1	
89½	38	Do.	...	...	...	...	...	...	....	13	9	.....	0 0 0½	
95	.....	——Legault dit Délorier...	...	...	...	...	...	...	....	...	...	.....	0 0 9½	
96	.....	Félix Valois.....	...	...	...	...	...	...	....	...	...	.....	0 0 9½	
97	.....	Louis Meloche, fils.....	...	...	...	...	...	...	....	...	...	.....	0 4 4½	
98	.....	Etienne Meloche.....	...	...	...	...	...	...	...	...	...	.....	0 4 4½	
99	.....	Joseph Perriard.....	...	...	...	...	...	...	....	...	...	.....	0 12 7½	
100	.....	Thomas Hurteau.....	...	...	...	...	...	...	....	...	...	.....	0 5 11½	
101	4 ou E	Joachim Bissonnette.....	...	...	...	...	...	...	....	...	...	.....	0 3 3	
102	4 ou E	Jean Bte. Boyer.....	...	...	...	...	...	...	....	...	...	.....	0 3 3	
103	4 ou E	Joseph Boyer.....	...	...	...	...	...	...	....	...	...	.....	0 0 6	
104	5 ou F	Louis Tessier dit Lavigne....	...	...	...	...	...	...	....	...	...	.....	0 6 1	
105	5 ou F	F. D. Bondy.....	...	...	...	...	...	...	....	...	...	.....	0 6 1	
106	6 ou G	Françoise Paquette et les Héritiers de feu Jos. Rochon.	...	...	...	...	...	...	....	...	...	.....	0 1 8	
107	7 ou H	—— Caron dit Constant...	...	...	...	...	...	...	....	...	...	.....	0 0 3½	
108	1	Joseph Perriard.....	...	...	...	...	...	...	....	...	...	.....	0 10 8	
109	2	Thomas Hurteau.....	...	...	...	...	...	...	....	...	...	.....	0 11 1	
110	3	François Tessier.....	...	...	...	...	...	...	....	...	...	.....	0 18 7½	

No. de référence.	No. du Terrier.	NOMS DES CENSITAIRES.	ÉTENDUE DE LA CONCESSION OU DU TERRAIN POSSÉDÉ. FRONT Arpents.	Perches.	Pieds.	PROFONDEUR. Arpents.	Perches.	Pieds.	SUPERFICIE. Arpents.	Perches.	Pieds.	Emplacements ou Lots à bâtir, ou pour d'autres fins que pour des fins agricoles. VALEUR. £ s. d.	Montant de la Rente Constituée à être payée par le Censitaire. £ s. d.	Voyez référence au bas.
111	1 ou 4	Louis Tessier dit Lavigne...	...	...	...	...	...	...	...	...	...	.....	0 19 4	
112	5 ou K	Jean Bte. Clément.....	...	...	...	...	...	...	...	...	...	.....	0 18 7½	
113	C	Jacq. Legault dit Deslauriers	...	...	...	...	...	...	...	...	...	.....	0 18 7½	
114	6 ou M	Hyacinthe Boyer.....	...	...	...	...	...	...	...	...	...	.....	0 15 6	
115	7 ou N	Basil Charlebois.....	...	...	...	...	...	...	...	...	...	.....	0 15 3½	
116	O ou 8	La veuve et les Héritiers de feu Louis Brabant.....	...	...	...	...	...	...	...	...	...	.....	0 14 11	
117	P ou 9	Joseph Lauzon.....	...	...	...	...	...	...	...	...	...	.....	0 8 10½	
118	Q ou 10	Paul Aimond.....	...	...	...	...	...	...	...	...	...	.....	0 11 10	
119	R ou 11	Elie Levac dit Bapaume....	...	...	...	...	...	...	...	...	...	.....	0 10 9	
120	S ou 12	Gilbert Noël Levac.....	...	...	...	...	...	...	...	...	...	.....	0 9 1½	
121	T ou 13	Jean Bte. Vincent.....	...	...	...	...	...	...	...	...	...	.....	0 7 8	
122	V ou 14	Joseph Leger.....	...	...	...	...	...	...	...	...	...	.....	0 3 5	
123	V ou 14	Jean Bte. Vanier.....	...	...	...	...	...	...	...	...	...	.....	0 3 5	
124	V ou 14	Joseph Charbonneau.....	...	...	...	...	...	...	...	...	...	.....	0 3 7	
125	15	André Sagala.....	...	...	...	...	...	...	...	...	...	.....	0 5 4½	
161	36	Thomas Housson.....	...	...	...	...	...	...	...	...	...	.....	0 12 2½	
308½	29	Jean Bte. Quesnel.....	...	...	...	...	...	...	1	...	...	15 0 0	0 0 2	
400	14	Hyacinthe Gauthier.....	...	...	...	...	...	...	89	...	...	.....	0 12 10	
401	14	Joseph Lauzon, fils.....	...	...	...	...	...	...	...	...	...	.....	0 0 4	
493½	2	Municipalité de St. Joseph de Soulanges.....	...	...	...	...	...	...	...	3	108	.....	0 0 1	
496½	4	Do.	...	...	...	...	...	...	1	21	162	.....	0 0 1½	
497½	5	Do.	...	...	...	...	...	...	...	69	...	.....	0 0 1	
497¾	6	Do.	...	...	...	...	...	...	1	3	162	.....	0 0 1	
501½	7	Do.	...	...	...	...	...	...	1	3	243	.....	0 0 1½	
501¾	8	Do.	...	...	...	...	...	...	1	3	243	.....	0 0 1½	
503½	9	Do.	...	...	...	...	...	...	...	69	259	.....	0 0 1	
504½	10	Do.	...	...	...	...	...	...	...	81	81	.....	0 0 1½	
504¾	11	Do.	...	...	...	...	...	...	...	37	243	.....	0 0 0½	
509½	11	Do.	...	...	...	...	...	...	...	12	130	.....	0 0 0½	
509¾	12	Do.	...	...	...	...	...	...	...	95	...	.....	0 0 1½	
511½	13	Do.	...	...	...	...	...	...	...	75	...	.....	0 0 1	
511¾	14	Do.	...	...	...	...	...	...	...	57	...	.....	0 0 1	
512½	15	Do.	...	...	...	...	...	...	...	36	130	.....	0 0 0½	
513½	16	Do.	...	...	...	...	...	...	...	84	64	.....	0 0 1½	
515½	18	Do.	...	...	...	...	...	...	...	85	162	.....	0 0 1½	

No. de référence.	No. du Terrier.	NOMS DES CENSITAIRES.	ÉTENDUE DE LA CONCESSION OU DU TERRAIN POSSÉDÉ. FRONT. Arpents.	Perches.	Pieds.	PROFONDEUR. Arpents.	Perches.	Pieds.	SUPERFICIE. Arpents.	Perches.	Pieds.	Emplacements ou Lots à bâtir, ou pour d'autres fins que pour des fins agricoles. VALEUR. £	s.	d.	Montant de la Rente Constituée à être payée par le Censitaire. £	s.	d.
518½	19	Municipalité de St. Joseph de Soulanges								85	...	.....			0	0	1
519½	20	Do.								53	259	......			0	0	1
521½	21	Do.								81	...	......			0	0	1½
522½	22	Do.							1	14	162	......			0	0	2
524½	23	Do.								78	...	......			0	0	1
524¾	24	Do.								8	216	......			0	0	1½
525	24	Jean Bte. Séguin, fils										......			0	12	6
526	25	Do.										.....			0	12	6
526½	25	La Municipalité de St. Joseph de Soulanges								64	243	......			0	0	1½
530½	27	Do.								55	...	......			0	0	1
530¾	28	Do.								32	32	......			0	0	0½
532	29	Hilaire Sauvé										......			2	6	11
532½	29	La Municipalité de St. Joseph de Soulanges								84	...	......			0	0	6
532¾	30	Do.							1	10	194	......			0	0	2
533	30	Antoine Amédée Filion	2	...	...	20	...	...	40	...	...	......			0	3	10
534	30	Adélaïde Filion	2	...	...	20	...	...	40	...	...	......			0	3	10
536½	31	La Municipal. de St. Ignace du Côteau du Lac								76	162	......			0	0	1
536¾	32	Do.								76	...	......			0	0	1
540½	34	Do.								75	...	......			0	0	1
541½	35	Do.								75	...	......			0	0	1
543½	36	Do.								75	...	......			0	0	1
543¾	37	Do.								75	...	......			0	0	1
546½	38	La Municipalité de St. Joseph de Soulanges								75	...	......			0	0	1
546¾	39	La Municipal. de St. Ignace du Côteau du Lac								75	...	......			0	0	1
549½	40	Do.								76	...	......			0	0	1
551½	42	Do.								35	162	......			0	0	0½
573¼	46	Jean Bte. Montpetit										......			0	0	1
573½	46	Jean Bte. Lebuis										......			0	0	1
573¾	46	Antoine Dérocher dit Trappe										......			0	0	1
590	49	Succ. de feu Godfroy Beaudet										......			0	10	7
611½	A	La Municipalité du comté de Vaudreuil							4	25	...	......			0	1	7
612½	1	Do.								81	...	......			0	0	1½

No. de référence.	No. du Terrier.	NOMS DES CENSITAIRES.	ÉTENDUE DE LA CONCESSION OU DU TERRAIN POSSÉDÉ. FRONT. Arpents.	Perches.	Pieds.	PROFONDEUR. Arpents.	Perches.	Pieds.	SUPERFICIE. Arpents.	Perches.	Pieds.	Emplacements ou Lots à bâtir, ou pour d'autres fins que pour des fins agricoles. VALEUR. £ s. d.	Montant de la Rente Constituée à être payée par le Censitaire. £ s. d.	Voyez référence au bas.
613½	2	Munic. du comté de Vaudreuil.								84		.....	0 0 1½	
621½	7	Do.								48		.....	0 0 1	
621¾	8	Do.								20		.....	0 0 0½	
633	2	Jos. Brunet et F. Levac, son épouse							56	74	32	.....	0 7 10	
652	17	François Legault							63			.....	0 8 9	
653	18	Succession Thimothée Leroux							63			.....	0 8 9	
656	19	Hyacinthe Charlebois							63			.....	0 8 9	
657	20	Joseph Lalonde							63			.....	0 8 9	
714	5	Joseph Cuierrier										.....	1 10 2½	
847½	15	Jean Bte. Legault								25		.....	0 0 1	
847¾	15	Antoine Monneau								20		.....	0 0 1	
849a	15	Succesion Jean Bte. Boileau								20		20 16 8	0 0 1	
849b	15	Robert Hall								20		20 16 8	0 0 1	
849c	15	Alexandre Pigeon								20		20 16 8	0 0 1	
849d	15	Octave Brunet								25		20 16 8	0 0 1	
849	15	Jean Bte. Pigeon								20		20 16 8	0 0 1	
849f	15	Joseph Legault								20		37 10 0	0 0 1	
849g	15	Joseph Galarneau								50		37 10 0	0 0 2	
849h	15	Laurent Boileau								20		20 16 8	0 0 1	
849i	15	Paul Mondoux alias Mondix								25		25 0 0	0 0 1	
900	2	Antoine Roy dit Portelance							71	78		.....	1 6 9	
928	2	Joseph D'Aoust							39			.....	0 14 5½	
982½	26	Suc. de Jean Bte. Prudhomme								75		.....	0 0 1½	
987	28	Martin Lalonde										.....	0 0 0½	
989	28	Jean Bte. Pharant										.....	0 0 0½	
989	28	Do.										.....	0 0 0½	
990	28	Etienne Rodrigue										.....	0 0 0½	
993	29	Benj. Bézenère dit Pret-à-boire										.....	0 7 8	
1064	32	Octave Pharant										.....	0 6 0½	
1082	4	Antoine Legros							102	85		.....	0 14 4	
1140	2	Julien Martin										.....	0 12 6½	

4o. Quant au surplus des matières et choses contenues dans le présent Cadastre, il est confirmé et maintenu tel que fait, fixé et établi par le Commissaire chargé de la confection d'icelui, et tel que le tout apparait actuellement au dit Cadastre.

Et en foi de tout ce que dessus nous avons signé.

S. LELIEVRE,
C. DELAGRAVE.
Commissaires-Réviseurs.

Province du Canada,
Bas Canada.

Je soussigné, HENRY JUDAH, un des commissaires en vertu de l'Acte Seigneurial Refondu, ai fait, en triplicata, et conformément à la loi, le présent cadastre abrégé de la Seigneurie de Soulanges.

Les rentes constituées, payables au seigneur de cette seigneurie, par les censitaires d'icelle, et la valeur des droits casuels, pour l'abolition desquels une indemnité est accordée, par le gouvernement de cette province, au dit seigneur, pour le rachat du droit de lods et ventes, et du droit de banalité sont celles qui apparaissent au présent cadastre, tel qu'amendé et corrigé par le jugement de la Cour de Révision.

Et en foi de tout ce que dessus j'ai signé.

Montréal, 24 Janvier, 1863.

Commissaire sous l'Acte Seigneurial Refondu.

OULANGES.

neurial Refondu, ai fait, en
de Soulanges.

sitaires d'icelle, et la valeur
le gouvernement de cette
t de banalité sont celles qui
Cour de Révision.

éal, 24 Janvier, 1863.

Acte Seigneurial Refondu.

No. 118.

CANADA, B. C.

Procédés sous l'Acte Seigneurial de 1854 et ses amendements.

CADASTRE ABRÉGÉ

DE LA

SEIGNEURIE DE TERREBONNE,

POSSÉDÉE PAR DAME MARIE GENEVIÈVE SOPHIE RAYMOND, VEUVE DE FEU L'HONORABLE JOSEPH MASSON.

Fait le 24 Janvier, 1861, par NORBERT DUMAS, Ecuyer, Commissaire.

INDEX DES CONCESSIONS, ETC.,

AU

CADASTRE ABRÉGÉ

DE LA

SEIGNEURIE DE TERREBONNE.

	Page.
Village de Terrebonne	3
Côte de Terrebonne	9
Grand Côteau	12
Sud de Mascouche	13
Nord de Mascouche	15
Côte du Bras, Est du Ruisseau de Lacoine	18
Côte du Bras, Ouest du Ruisseau de Lacoine	19
Village Ste. Anne	19
Petite Chaussée	21
Grosse Chaussée	21
Concessions Diverses—Supplément	24
Grand Côteau	28
Concessions Diverses—Grosse Chaussée	29
Sud de la Rivière L'Achigan	32
Côté Sud-Ouest de la Rivière Abercrombie	33
Côté Nord de la Rivière L'Achigan	34
Côté Nord-Est de la Rivière L'Achigan	35
Sud de la Rivière L'Achigan	35
Abercrombie	35

	Page.
Première Concession de Paisley	36
Seconde Concession de Paisley	37
Troisième Concession de Paisley	38
Quatrième Concession de Paisley	39
Nord-Est, Côte Morel	39
Nord, Côte Occidentale	40
Nord-Est, Côte Henry	40
Nord-Est, Concession Nord	40
Sud-Ouest, Côte Morel	41
Sud, Côte Occidentale	41
Sud, Côte Henry	41
Nord, Côte Irlandaise	42
Nord, Côte John	42
Sud, Côte Irlandaise	43
Sud, Côte John	43
Village de New Glasgow	44
Côte St. Edouard	44
Village de New Glasgow	

No. de référence.	No. de Terrier.	NOMS DES CENSITAIRES.	ÉTENDUE DE LA CONCESSION OU DU TERRAIN POSSÉDÉ. FRONT. Arpents.	Perches.	Pieds.	PROFONDEUR. Arpents.	Perches.	Pieds.	SUPERFICIE. Arpents.	Perches.	Pieds.	Emplacements ou Lots à bâtir, ou pour d'autres fins que pour des fins agricoles. VALEUR. £ s. d.	Montant de la Rente Constituée à être payée par le Censitaire. £ s. d.	Voyez référence au bas.
		Village de Terrebonne.												
1	1	Paul Eloi Marier	2			40			80				0 7 10	
2	2	John McKenzie			146			110				37 10 0	0 0 1	
3	4	Do.			90			100				187 10 0	0 0 1	
4	5	Do.			90			100				37 10 0	0 0 1	
5	6	Joseph Rochon			90			100				19 3 4	0 0 1	
6	7	Do.			90			100				11 5 0	0 0 1	
7	8	Do.			90			100				11 5 0	0 0 1	
8	9	Do.			90			100				11 5 0	0 0 1	
9	10	Do.			90			100						

PAGE.
Paisley..... 36
Paisley..... 37
e Paisley..... 38
le Paisley..... 39
..... 39
..... 40
..... 40
ford..... 40
..... 41
..... 41
..... 41
..... 42
..... 42
..... 43
..... 43
w..... 44
..... 44
w.....

ERRATA.

No. de reference.		Nature de l'Erreur.			
27	Profondeur	*au lieu de*	100 pieds	*lisez*	160 pieds
201	Emplacements	"	£104 13 4	"	£104 3 4
534	Superficie	"	20 arpents	"	50 arpents
697	Profondeur	"	6¼ arpents 0 perche	"	0 arpent 6¼ perches
722	Nom	"	Soucy	"	Saucisse
732	Do.	"	Beautron	"	Beautrand
966	Do.	"	Soucy	"	Saucisse
1241	Do.	"	Cantin	"	Gauthier
1252	Rente Constituée	"	£0 0 0	"	£0 18 1½
1381	Superficie	"	26 arpents	"	75 arpents

Terrebonne. No. 118.

26	27	Joseph Levesque							1			333 6 8	0 0 11	
27	B 27	George Lévesque			45			100				41 13 4	0 0 1	
28	28	Jos. Ovide Turgeon			150			360				25 0 0	0 2 9	
29	B 28	Joseph Gravel			45			100				37 10 0	0 0 0½	
30	29	Héritiers Vincent Dazé			90			150				83 6 8	0 0 1	
31	30	Joseph O. Turgeon			90			156				50 0 0	0 0 1	
32	32	J. Bte. Couturier			90			160				62 10 0	0 0 1	
33	33	Vital Allard			90			160				10 12 0	0 0 1	
34	34	Pierre Ouimet			90			168				145 16 8	0 0 1	
35	35	Jean Marie Gagnon			90			168				104 3 4	0 0 1	
36	36	Michel Lévesque			90			168				83 6 8	0 0 1	

1 *Terrebonne.*

INDEX DES CONCESSIONS, ETC.,

AU

CADASTRE ABRÉGÉ

DE LA

SEIGNEURIE DE TERREBONNE.

	Page.
Village de Terrebonne	3
Côte de Terrebonne	9
Grand Côteau	12
Sud de Mascouche	13

	Page.
Première Concession de Paisley	36
Seconde Concession de Paisley	37
Troisième Concession de Paisley	38
Quatrième Concession de Paisley	39

No. de référence.	No. de Terrier.	NOMS DES CENSITAIRES.	ÉTENDUE DE LA CONCESSION OU DU TERRAIN POSSÉDÉ. FRONT. Arpents.	Perches.	Pieds.	PROFONDEUR. Arpents.	Perches.	Pieds.	SUPERFICIE. Arpents.	Perches.	Pieds.	Emplacements ou Lots à bâtir, ou pour d'autres fins que pour des fins agricoles. VALEUR. £	s.	d.	Montant de la Rente Constituée à être payée par le Censitaire. £	s.	d.	Voyez relevement au bas
		Village de Terrebonne.																
1	1	Paul Eloi Marier	2			10			80						0	7	10	
2	2	John McKenzie			146			110				37	10	0	0	0	1	
3	4	Do.			90			100				187	10	0	0	0	1	
4	5	Do.			90			100				37	10	0	0	0	1	
5	6	Joseph Rochon			90			100				19	3	4	0	0	1	
6	7	Do.			90			100				11	5	0	0	0	1	
7	8	Do.			90			100				11	5	0	0	0	1	
8	9	Do.			90			100				11	5	0	0	0	1	
9	10	Do.			90			100				11	5	0	0	0	1	
10	11	John McKenzie			153			180				56	5	0	0	0	1	
11	12	Do.			90			100				19	3	4	0	0	1	
12	13	Joseph Rochon			90			100				11	5	0	0	0	1	
13	14	Do.			90			100				11	5	0	0	0	1	
14	15	Do.			90			100				11	5	0	0	0	1	
15	16	Do.			90			100				11	5	0	0	0	1	
16	17	John McKenzie			153			180				20	5	0	0	0	1	
17	18	Do.			90			100				19	3	4	0	0	1	
18	19	Do.			90			200				19	3	4	0	0	2	
19	20	Do.			90			200				19	3	4	0	0	2	
20	21	Joseph Rochon			90			200				22	10	0	0	0	2	
21	22	Do.			90			100				11	5	0	0	0	1	
22	23	Do.			90			100				11	5	0	0	0	1	
23	24	Alexandre Dubeau			90			100				29	3	4	0	0	1	
24	25	Joseph Rochon			45			100				16	13	4	0	0	0½	
25	26	Olympe Bouchard			100			110				37	10	0	0	0	1	
26	27	Joseph Lévesque							4			333	6	8	0	0	11	
27	B 27	George Lévesque			45			100				41	13	4	0	0	1	
28	28	Jos. Ovide Turgeon			150			360				25	0	0	0	2	9	
29	B 28	Joseph Gravel			45			100				37	10	0	0	0	0½	
30	29	Héritiers Vincent Dazé			90			150				83	6	8	0	0	1	
31	30	Joseph O. Turgeon			90			156				50	0	0	0	0	1	
32	32	J. Bte. Couturier			90			160				62	10	0	0	0	1	
33	33	Vital Allard			90			160				10	12	0	0	0	1	
34	34	Pierre Ouimet			90			168				145	16	8	0	0	1	
35	35	Jean Marie Gagnon			90			168				104	3	4	0	0	1	
36	36	Michel Lévesque			90			168				83	6	8	0	0	1	

No. de référence.	No. du Terrier.	NOMS DES CENSITAIRES.	ÉTENDUE DE LA CONCESSION OU DU TERRAIN POSSÉDÉ. FRONT. Arpents.	Perches.	Pieds.	PROFONDEUR. Arpents.	Perches.	Pieds.	SUPERFICIE. Arpents.	Perches.	Pieds.	Emplacements ou Lots à bâtir, ou pour d'autres fins que pour des fins agricoles. VALEUR. £	s.	d.	Montant de la Rente Constituée à être payée par le Censitaire. £	s.	d.	Voyez référence au fol.
		Village de Terrebonne.— (Suite.)																
37	37	Pierre Gonneville, fils			90			168				145	16	8	0	0	1	
38	38	G. M. Prévost			114			168				50	0	0	0	0	1	
39	39	Do.			90			168				50	0	0	0	0	1	
40	40	Héritiers Jean Bte. Roy			90			168				41	13	4	0	0	1	
41	41	Do.			150			180				83	6	8	0	0	0½	
42	42	Charles Gill			60			35				33	6	8	0	0	0½	
43	43	Madame Masson										20	16	8				
44	44	Jean Bte. Sulière			45			168				83	6	8	0	0	0½	
45	45	Jean Bte. Dagenais			90			168				62	10	0	0	0	1	
46	46	Héritiers Pierre Auger			90			168				41	13	4	0	0	1	
47	47	Do.			90			168				41	13	4	0	0	1	
48	48	La Fabrique de Terrebonne			90			16							0	0	1	
49	49	Do.			90			16							0	0	1	
50	50	Octave Emond			30			168				62	10	0	0	0	0½	
51	51	La Fabrique de Terrebonne			60			168							0	0	0½	
52	52	Frs. Brière			90			168				104	3	4	0	0	1	
53	53	Léandre Malbœuf			90			90				125	0	0	0	0	0½	
54	B 53	Césaire Garceau			45			90				75	0	0	0	0	0½	
55	C 53	Frs. Bouchard			45			90				75	0	0	0	0	0½	
56	D 53	Frs. Després			31			45				33	6	8	0	0	0½	
57	54	Frs. Brière			42			90				41	13	4	0	0	0½	
58	B 54	Joseph Beauchamp			49			90				75	0	0	0	0	0½	
59	C 54	Octave Lauzon			35			90				75	0	0	0	0	0½	
60	D 54	Charles Malbœuf			42			90				83	6	8	0	0	0½	
61	55	Joseph Roussil			90			168				83	6	8	0	0	1	
62	56	La Fabrique de Terrebonne			90			168							0	0	1	
63	57	George Clark			45			168				104	3	4	0	0	0½	
64	B 57	Pierre Brière			45			168				62	10	0	0	0	0½	
65	58	Joseph Brière			90			163				41	13	4	0	0	1	
66	59	Héritiers Jean Bte. Roy			78			223				62	10	0	0	0	1	
67	60	Do.			90			199				145	16	8	0	0	1	
68	61	Le Collége Masson	4			32			128						0	12	6	
69	62	Héritiers Joseph Barbeau			45			180				83	6	8	0	0	1	
70	63	Héritiers Jos. Bourgouin			48			180				62	10	0	0	0	1	
71	64	La Corporation du Collége Masson			50			18							0	0	1	

Emplacements ou Lots à bâtir, ou pour d'autres fins que pour des fins agricoles. VALEUR. £ s. d.	Montant de la Rente Constituée à être payée par le Censitaire. £ s. d.	Voyez référence au bas.
145 16 8	0 0 1	
50 0 0	0 0 1	
50 0 0	0 0 1	
41 13 4	0 0 1	
83 6 8	0 0 0½	
33 6 8	0 0 0½	
20 16 8	.....	
83 6 8	0 0 0½	
62 10 0	0 0 1	
41 13 4	0 0 1	
41 13 4	0 0 1	
.....	0 0 1	
.....	0 0 1	
62 10 0	0 0 0½	
.....	0 0 0½	
104 3 4	0 0 1	
125 0 0	0 0 0½	
75 0 0	0 0 0½	
75 0 0	0 0 0½	
33 6 8	0 0 0½	
41 13 4	0 0 0½	
75 0 0	0 0 0½	
75 0 0	0 0 0½	
83 6 8	0 0 0½	
83 6 8	0 0 1	
.....	0 0 1	
104 3 4	0 0 0½	
62 10 0	0 0 0½	
41 13 4	0 0 1	
62 10 0	0 0 1	
145 16 8	0 0 1	
.....	0 12 6	
83 6 8	0 0 1	
62 10 0	0 0 1	
.....	0 0 1	

No. de référence.	No. du Terrier.	NOMS DES CENSITAIRES.	ÉTENDUE DE LA CONCESSION OU DU TERRAIN POSSÉDÉ. FRONT. Arpents.	Perches.	Pieds.	PROFONDEUR. Arpents.	Perches.	Pieds.	SUPERFICIE. Arpents.	Perches.	Pieds.	Emplacements ou Lots à bâtir, ou pour d'autres fins que pour des fins agricoles. VALEUR. £ s. d.	Montant de la Rente Constituée à être payée par le Censitaire. £ s. d.	Voyez référence au bas.
		Village de Terrebonne.— (Suite.)												
72	65	Edouard Villiot			114			100				83 6 8	0 0 1	
73	66	Héritiers J. Bte. Roy			90			90				62 10 0	0 0 1	
74	67	Do.			90			180				62 10 0	0 0 1	
75	68	Edouard Masson			90			105				83 6 8	0 0 1	
76	69	Madame Masson							100			.....	.....	
77	79	Gabriel Provençal			63			180				291 13 4	0 0 1	
78	80	Do.			63			180				.....	0 0 1	
79	81	François Dugal			45			130				75 0 0	0 0 0½	
80	B 81	Jacques Lachapelle			56			130				33 6 8	0 0 0½	
81	C 81	Hyacinthe Dusureau			45			130				41 13 4	0 0 0½	
82	D 81	Joseph Lachapelle			45			130				41 13 4	0 0 0½	
83	E 81	Jean Ouimet			45			130				62 10 0	0 0 0½	
84	F 81	Frs. Gibouloux			45			130				41 13 4	0 0 0½	
85	82	Gédéon Marcotte			90			126				166 13 4	0 0 1	
86	83	Joseph Charbonneau			66			90				112 10 0	0 0 0½	
87	B 83	Joseph Lajeunesse			60			90				125 0 0	0 0 0½	
88	84	Antoine Roussin			59			63				104 3 4	0 0 0½	
89	B 84	Léandre Beausoleil			10			90				8 6 8	0 0 0½	
90	C 84	Félix Cusson			33			63				75 0 0	0 0 0½	
91	D 84	Augustin Naverre			66			45				62 10 0	0 0 0½	
92	85	Héritiers D. S. Limoges			90			126				83 6 8	0 0 1	
93	86	François Brière			90			126				125 0 0	0 0 1	
94	87	G. M. Prévost			90			126				91 13 4	0 0 1	
95	88	Gédéon Villeneuve			90			126				125 0 0	0 0 1	
96	89	Héritiers Pierre Auger			90			126				41 13 4	0 0 1	
97	90	Do.			86			90				20 16 8	0 0 0½	
98	B 90	François Brière								3		12 10 0	0 0 0½	
99	92	Edouard Masson			20			90				41 13 4	0 0 0½	
100	93	Jos. Ovide Turgeon			45			90				62 10 0	0 0 0½	
101	B 93	Edouard Masson			30			90				83 6 8	0 0 0½	
102	C 93	J. O. Alfred Turgeon			15			60				4 13 4	0 0 0½	
103	94	Héritiers D. S. Limoges			90			90				58 6 8	0 0 1	
104	95	Do.			90			90				75 0 0	0 0 1	
105	96	Héritiers F. H. Séguin			90			96				83 6 8	0 0 1	
106	97	François Dugal			90			90				104 3 4	0 0 1	
107	B 97	André Désormier			45			60				104 3 4	0 0 1	

No. de référence.	No. du Terrier.	NOMS DES CENSITAIRES.	ÉTENDUE DE LA CONCESSION OU DU TERRAIN POSSÉDÉ. FRONT. Arpents.	Perches.	Pieds.	PROFONDEUR. Arpents.	Perches.	Pieds.	SUPERFICIE. Arpents.	Perches.	Pieds.	Emplacements ou Lots à bâtir, ou pour d'autres fins que pour des fins agricoles. VALEUR. £ s. d.	Montant de la Rente Constituée à être payée par le Censitaire. £ s. d.	Voyez référence au bas.
		Village de Terrebonne.— (Suite.)												
108	C 97	Charles Quevillon	...	...	45	...	...	60	....	...	...	83 6 8	0 0 1	
109	98	Hyacinthe Lemay, père	...	...	90	...	...	90	....	...	...	125 0 0	0 0 1	
110	99	John McKenzie	...	...	90	...	...	90	....	...	...	50 0 0	0 0 1	
111	100	Do.	...	...	90	...	...	90	....	...	...	37 10 0	0 0 1	
112	101	Do.	...	...	90	...	...	90	....	...	...	37 10 0	0 0 1	
113	102	John & William McKenzie	...	...	...	...	...	...	1½	...	...	395 16 8	0 0 1	
114	103	John McKenzie	...	...	90	...	...	90	....	...	...	41 13 4	0 0 1	
115	104	Pierre Fortin	...	...	90	...	...	90	....	...	...	83 6 8	0 0 1	
116	105	John McKenzie	...	...	90	...	...	90	....	...	...	62 10 0	0 0 1	
117	106	Léon Lajeunesse	...	...	93	...	...	90	....	...	...	250 0 0	0 10 0	
118	107	François Dugal	...	...	90	...	...	90	....	...	...	375 0 0	0 0 1	
119	108	Héritiers F. H. Séguin	...	...	45	...	...	90	....	...	...	229 3 4	0 0 0½	
120	109	Do.	...	...	45	...	...	90	....	...	...	41 13 4	0 0 0½	
121	110	François Riquette	...	...	90	...	...	90	....	...	...	166 13 4	0 0 1	
122	111	Héritiers D. S. Limoges	...	...	90	...	...	90	....	...	...	104 3 4	0 0 1	
123	112	La Fabrique de Terrebonne	...	...	90	...	...	180	....	...	...	.....	0 0 1	
124	113	François Vézina	...	...	58	...	...	60	....	...	...	125 0 0	0 0 0½	
125	B 113	Héritiers D. S. Limoges	...	...	21	...	...	41	....	...	...	20 16 8	0 0 0½	
126	114	Héritiers Louis Varin	...	...	100	...	...	60	....	...	...	104 3 4	0 0 0½	
127	115	Héritiers D. S. Limoges	...	...	70	...	...	60	....	...	...	104 3 4	0 0 0½	
128	B 115	Théodule Lajeunesse	...	...	35	...	...	60	....	...	...	62 10 0	0 0 0½	
129	116	Augustin Malbœuf	...	...	82	...	...	60	....	...	...	166 13 4	0 0 0½	
130	117	Joseph Malbœuf	...	...	82	...	...	60	....	...	...	166 13 4	0 0 0½	
131	118	Héritiers D. S. Limoges	...	...	100	...	...	60	....	...	...	354 3 4	0 0 1	
132	119	Veuve Noël Roussil	...	...	54	...	...	84	....	...	...	166 13 4	0 7 9	
133	120	Matthew Moody	...	...	66	...	...	255	....	...	...	375 0 0	0 8 8	
134	121	Joseph Lalongé	...	...	68	...	...	98	....	...	...	125 0 0	0 2 2½	
135	122	Zéphirin Roussil	...	...	63	...	...	124	....	...	...	208 6 8	0 2 4	
136	123	Paschal Desjardins	...	...	63	...	...	124	....	...	...	333 6 8	0 2 4	
137	124	Jean Marie Auger	...	...	60	...	...	95	....	...	...	116 13 4	0 1 10	
138	127	Pierre Auger	...	...	45	...	...	140	....	...	...	125 0 0	0 0 1	
139	B 127	Zoël Langlois	...	...	45	...	...	135	....	...	...	125 0 0	0 0 1	
140	C 127	Michel Blondin	...	...	45	...	...	135	....	...	...	250 0 0	0 0 2	
141	128	John Mann	...	...	40	...	...	96	....	...	...	62 10 0	0 0 1	
142	129	John Mair	...	...	40	...	...	96	....	...	...	125 0 0	0 0 1	
143	130	L. B. Durocher	...	...	136	...	...	60	....	...	...	166 13 4	0 11 10½	

No. de référence.	No. du Terrier.	NOMS DES CENSITAIRES.	ETENDUE DE LA CONCESSION OU DU TERRAIN POSSÉDÉ. FRONT. Arpents.	Perches.	Pieds.	PROFONDEUR. Arpents.	Perches.	Pieds.	SUPERFICIE. Arpents.	Perches.	Pieds.	Emplacements ou Lots à bâtir, ou pour d'autres fins que pour des fins agricoles. VALEUR. £ s. d.	Montant de la Rente Constituée à être payée par le Censitaire. £ s. d.	Voyez référence au bas.
		Village de Terrebonne.—(Suite.)												
144	131	Moïse Chartrand			28			60				104 3 4	0 3 5	
145	132	Luc Monette			58			60				166 13 4	0 7 2½	
146	133	Veuve Jean Bte. Prévost			88			60				270 16 8	0 10 0	
147	134	La Fabrique de Terrebonne			50			43				.....	0 4 10	
148	135	Joseph Ovide Turgeon			36			60				1000 0 0	0 4 1	
149	136	Do.			94			77				104 3 4	0 15 8½	
150	137	Do.			60			97				62 10 0	0 12 2½	
151	138	Héritiers Pierre Auger			93			100				291 13 4	0 5 0	
152	139	Joseph Ovide Turgeon			96			64				166 13 4	0 7 10	
153	140	Do.			45			135				125 0 0	0 7 7	
154	141	Eusèbe Gratton			48			75				145 16 8	0 8 1	
155	B 141	Louis Leclaire			80			32				104 3 4	0 4 8½	
156	142	Jean Marie Auger			80			75				125 0 0	0 12 3	
157	143	G. M. Prévost			34			138				16 13 4	0 3 5	
158	144	Louis Labrèche			40			60				145 16 8	0 1 3½	
159	B 144	Léandre Limoges			41			60				125 0 0	0 2 1	
160	C 144	G. M. Prévost			34			60				104 3 4	0 1 6½	
161	146	Héritiers Jean Bte. Roy			60			170				291 13 4	0 10 7	
162	147	G. M. Prévost			70			180				1000 0 0	0 10 0½	
163	148	Joseph Rochon			50			180				333 6 8	0 7 8½	
164	149	John Fraser			65			56				250 0 0	0 3 6½	
165	B 149	François Lemay			67			59				208 0 0	0 3 7	
166	150	Joseph Roussil			60			63				333 6 8	0 7 6	
167	151	Noël Roussil			60			282				333 6 8	0 0 5	
168	152	Edouard P. Rochon			70			282				125 0 0	0 0 5	
169	154	Alexandre McKenzie			134			140				375 0 0	0 4 11	
170	157	François Corbeil			52			140				145 16 8	0 2 11	
171	B 157	Pierre Chapeleau			52			140				104 3 4	0 2 11	
172	158	Heritiers Antoine Dumas			75			130				104 3 4	0 4 2	
173	159	Do.			90			88				166 13 4	0 8 10½	
174	160	Joseph Béliveau			80			88				125 0 0	0 0 0½	
175	162	La Corporation du Collége Masson			180			300				.....	0 3 4	
176	163	Héritiers F. H. Prévost			92			59				4 3 4	1 0 0	
177	164	Joseph Maisonneuve							¼			83 6 8	0 1 5½	
178	166	François Després, père et fils							¼			83 6 8	0 0 11	

No. de référence.	No. du Terrier.	NOMS DES CENSITAIRES.	ÉTENDUE DE LA CONCESSION OU DU TERRAIN POSSÉDÉ. FRONT. Arpents.	Perches.	Pieds.	PROFONDEUR. Arpents.	Perches.	Pieds.	SUPERFICIE. Arpents.	Perches.	Pieds.	Emplacements ou Lots à bâtir, ou pour d'autres fins que pour des fins agricoles. VALEUR. £ s. d.	Montant de la Rente Constituée à être payée par le Censitaire. £ s. d.	Voyez référence au bas.
		Village de Terrebonne.— (Suite.)												
179	B 166	J. Ovide Turgeon			33			80				41 13 4	0 0 6½	214
180	167	Do.								½		83 6 8	0 2 10½	215
181	169	G. M. Prévost			108			160				187 10 0	0 8 4	216
182	170	Joseph Rochon			90			200				125 0 0	0 7 10	217
183	171	E. P. Rochon			45			180				50 0 0	0 5 0	218
184	172	Jean Bte. Forget			45			180				125 0 0	0 5 0	219
185	173	Michel Desjardins			45			243				104 3 4	0 6 9	220
186	174	Jean Bte. L. Villemure			45			243				83 6 8	0 6 9	221
187	175	Jean Bte. Chartrand			45			234				83 6 8	0 7 3	222
188	B 175	Joseph Forget			45			234				145 16 8	0 7 3	223
189	177	Do.			45			216					0 2 9	224
190	B 177	Héritiers Jean Dufour			45			216				104 3 4	0 2 9	225
191	178	Héritiers Joseph Robin			40			190				62 10 0	0 2 6	226
192	179	Jean Bte. Filion			40			190				33 6 8	0 2 6	227
193	180	Héritiers Amable Brien									19	20 16 8	0 3 8	
194	185	Pierre Lefort			50			180				83 6 8	0 5 0	228
195	188	F. X. Mathieu			5			180				83 6 8	0 5 0	229
196	189	Nazaire Rochon			90			180				125 0 0	0 10 0	230
197	190	Héritiers Pierre Lefort			30			180				25 0 0	0 3 4	231
198	191	Le Lord Evêque de l'Eglise Anglicane			45			180					0 5 0	232
199	193	E. P. Rochon			60			180				41 13 4	0 6 9	233
200	194	Do.			45			180				41 13 4	0 4 10½	234
201	196	Do.			90			180				104 13 4	0 10 0	235
202	197	Collége Masson			180			300					1 1 8	236
203	198	Messire Théberge			45			165				125 0 0	0 4 6½	237
204	199	Edouard Desjardins			69			150				166 13 4	0 6 10	238
205	200	John Fraser			86			126				187 10 0	0 6 4½	239
206	202	Gédéon Auger			86			130				125 0 0	0 6 4	240
207	205	Germain Raby			45			180				208 6 8	0 5 10	241
208	206	John Fraser			45			180				250 0 0	0 5 0	242
209	207	Héritiers Joseph Lajeunesse			60			180				83 6 8	0 6 10	243
210	208	L. A. Panneton			60			180				208 6 8	0 6 10	244
211	209	Héritiers Ant. Dumas			45			180				208 6 8	0 5 0	245
212	210	Do.			45			180					0 5 0	246
213	211	Joseph Olympe Labelle			70			180				62 0 0	0 10 0	247

No. de référence.	No. du Terrier.	NOMS DES CENSITAIRES.	ÉTENDUE DE LA CONCESSION OU DU TERRAIN POSSÉDÉ. FRONT. Arpents.	Perches.	Pieds.	PROFONDEUR. Arpents.	Perches.	Pieds.	SUPERFICIE. Arpents.	Perches.	Pieds.	Emplacements ou Lots à bâtir, ou pour d'autres fins que pour des fins agricoles. VALEUR. £ s. d.	Montant de la Rente Constituée à être payée par le Censitaire. £ s. d.	Voyez référence au bas.
		Village de Terrebonne.— (Suite.)												
214	212	Alexandre McKenzie			45			180				83 6 8	0 5 0	
215	213	Do.			153			180				125 0 0	0 13 9½	
216	224	Joseph Varin			110			177				250 0 0	0 2 11	
217	225	Théodore Roussil			70			177				250 0 0	0 2 1	
218	229	Alexandre McKenzie								192		25 0 0	0 2 11	
219	230	Do.			90			180				12 10 0	0 9 6	
220	231	Do.			90			180				16 13 4	0 10 0	
221	232	Do.			90			180				12 10 0	0 10 0	
222	233	Do.			90			180				12 10 0	0 9 9	
223	234	Do.			83			200				16 13 4	0 15 7	
224	235	John Fraser			90			154				12 10 0	0 10 0	
225	236	Héritiers D. S. Limoges			90			180				12 10 0	0 10 0	
226	237	Héritiers Frs. Savoie			90			180				12 10 0	0 10 0	
227	238	Héritiers Pierre Trudeau			90			180				12 10 0	0 10 0	
		Côte de Terrebonne.												
228	239	J. O. Turgeon								40		83 6 8	0 10 0	
229	246	Héritiers D. S. Limoges			90			200				14 11 8	0 10 2½	
230	247	Do.			90			170				14 11 8	0 9 5	
231	249	Jean Louis Courval			45			129				37 10 0	0 4 10½	
232	255	J. O. Turgeon, (isle)								75		.....	0 2 6	
233	257	Alexandre McKenzie							82			.....	0 7 10	
234	261	Jos. O. Turgeon	3		40			120				.....	0 11 8½	
235	262	Matthew Moody							51	50		.....	0 5 1	
236	264	Joseph Ovide Turgeon	4		40			160				.....	0 15 7	
237	265	Aimé Viger							1½			166 13 4	0 0 1	
238	266	Charles Quevillon			45			180				83 6 8	0 0 1	
239	267	Théodore Roussil							3½			125 0 0	0 0 3½	
240	268	Do			51			290				50 0 0	0 0 1	
241	270	Frs. Forget et Chs. Daunais			45			360				83 6 8	0 0 1	
242	271	Héritiers Antoine Dumas	1	5	40			60				.....	0 5 8	
243	272	Noël Roussil							72	75		.....	0 7 9½	
244	276	J. Bte. Robin							24			.....	0 2 4½	
245	B 276	Charles Viger			90			135				29 9 4	.....	
246	277	Charles Daunais, père							94			.....	0 9 5	
247	278	François Forget, père	3		40			120				.....	0 8 5	

No. de référence.	No. du Terrier.	NOMS DES CENSITAIRES.	ÉTENDUE DE LA CONCESSION OU DU TERRAIN POSSÉDÉ. FRONT. Arpents.	Perches.	Pieds.	PROFONDEUR. Arpents.	Perches.	Pieds.	SUPERFICIE. Arpents.	Perches.	Pieds	Emplacements ou Lots à bâtir, ou pour d'autres fins que pour des fins agricoles. VALEUR. £ s. d.	Montant de la Rente Constituée à être payée par le Censitaire. £ s. d.	Voyez référence au feu.
		Côte de Terrebonne.— (Suite.)												
248	279	Charles Daunais, fils	2	9	...	40	...	...	116	...	...	.....	0 10 1½	284
249	280	Gabriel Ouellet	...	...	...	...	...	...	115	...	...	.....	0 15 11	285
250	282	Pierre Beaudry	3	...	...	50	...	...	150	...	...	.....	0 19 9	286
251	285	David Limoges	...	...	...	...	...	...	142	...	...	.....	0 15 7	287
252	286	Joseph Filion	2	3	...	40	...	...	92	...	...	.....	0 8 9	288
253	A 288	Augustin Gravel	2	...	...	40	...	...	80	...	...	.....	0 10 5½	289
254	B 288	Madame Masson	...	...	...	...	...	...	60	...	...	.....	0 12 5½	290
255	289	Do.	1	...	...	40	...	...	40	...	...	.....	0 5 2½	291
256	290	Veuve Paul Filion	1	...	...	40	...	...	40	...	...	.....	0 5 2	292
257	291	Olivier Corbeau	2	...	...	40	...	...	80	...	...	.....	0 10 2	293
258	292	Pierre Paquette	...	...	...	...	...	...	184	...	...	.....	0 16 8	294
259	293	Madame Masson	3	...	...	26	...	...	78	...	...	.....	0 14 7½	295
260	294	Augustin Gravel	3	...	...	40	...	...	120	...	...	.....	0 15 8½	296
261	296	Félix et Toussaint Limoges	3	...	...	40	...	...	120	...	...	.....	0 12 6	297
262	298	Edouard Chevalier	4	...	...	24	...	...	96	...	...	.....	0 19 11	298
263	300	Do.	2	...	...	36	...	...	72	...	...	.....	0 7 0	299
264	301	David Limoges	1	...	...	36	...	...	36	...	...	.....	0 3 6	300
265	303	François Brière	2	...	...	36	...	...	72	...	...	.....	0 6 11½	301
266	B 303	Jérémie Barrette	1	...	...	36	...	...	36	...	...	.....	0 3 5½	302
267	304	P. Desjardins, fils de Michel	...	...	...	...	...	...	70	...	...	.....	0 7 7½	303
268	307	Léandre Letang	...	...	108	...	...	108	....	...	...	29 3 4	0 0 1	304
269	308	Joseph Octave Fréreau	...	...	90	...	...	240	....	...	...	29 3 4	0 0 1	305
270	309	Pierre Desjardins	...	...	...	...	...	...	101	50	...	.....	0 7 11½	306
271	B 309	Héritiers Paschal Desjardins	...	...	...	...	...	...	4	...	...	100 0 0	0 0 5	307
272	311	Do.	...	...	90	...	...	180	....	...	...	75 0 0	0 0 1	308
273	312	Pierre Desjardins	3	...	...	40	...	...	120	...	...	.....	0 10 8	309
274	313	Do.	1	...	...	40	...	...	40	...	...	.....	0 3 9½	310
275	B 313	Jean Bte. Dubois	2	...	...	30	...	...	60	...	...	.....	0 7 1½	311
276	314	Adolphe Desjardins	3	...	...	30	...	...	90	...	...	.....	0 9 5	312
277	316	Michel Desjardins	3	...	...	38	...	...	114	...	...	.....	0 13 10	313
278	317	Jean Bte. Maillé	...	...	...	...	...	...	136	...	...	.....	0 19 9	314
279	B 317	P. Desjardins, fils de Michel	2	...	...	8	...	...	16	...	...	.....	0 4 1½	315
280	318	Charles Desjardins	3	...	...	40	...	...	120	...	...	.....	0 11 8	316
281	319	Jean Bte. Filion	...	...	...	...	...	...	1	50	...	.....	0 0 2	317
282	320	Thomas Robin	3	1	...	40	...	...	124	...	...	.....	0 12 3½	318
283	321	Félix et Toussaint Limoges	...	...	...	...	...	...	64	...	...	.....	0 6 5	319

Emplacements ou Lots à bâtir, ou pour d'autres fins que pour des fins agricoles. VALEUR. £ s. d.	Montant de la Rente Constituée à être payée par le Censitaire. £ s. d.	Voyez référence au bas.
.....	0 10 1½	
.....	0 15 11	
.....	0 19 9	
.....	0 15 7	
.....	0 8 9	
.....	0 10 5½	
.....	0 12 5½	
.....	0 5 2½	
.....	0 5 2	
.....	0 10 2	
.....	0 16 8	
.....	0 14 7½	
.....	0 15 8½	
.....	0 12 6	
.....	0 19 11	
.....	0 7 0	
.....	0 8 6	
.....	0 6 11½	
.....	0 3 5½	
.....	0 7 7½	
29 3 4	0 0 1	
29 3 4	0 0 1	
.....	0 7 11½	
100 0 0	0 0 5	
75 0 0	0 0 1	
.....	0 10 8	
.....	0 3 9½	
.....	0 7 1½	
.....	0 9 5	
.....	0 13 10	
.....	0 19 9	
.....	0 4 1½	
.....	0 11 8	
.....	0 0 2	
.....	0 12 3½	
.....	0 6 5	

No. de référence.	No. du Terrier.	NOMS DES CENSITAIRES.	ÉTENDUE DE LA CONCESSION OU DU TERRAIN POSSÉDÉ. FRONT. Arpents.	Perches.	Pieds.	PROFONDEUR. Arpents.	Perches.	Pieds.	SUPERFICIE. Arpents.	Perches.	Pieds.	Emplacements ou Lots à bâtir, ou pour d'autres fins que pour des fins agricoles. VALEUR. £ s. d.	Montant de la Rente Constituée à être payée par le Censitaire. £ s. d.	Voyez référence au bas.
		Côte de Terrebonne.— (Suite.)												
284	322	Léon Leclaire	3			40			120			.....	0 11 8	
285	323	Jean Bte. Lebeau	3			33			99			.....	0 10 7	
286	B 323	Vital Limoges	1	5		7			10	50		.....	0 1 0½	
287	324	Toussaint Lemay	3			33			99			.....	0 9 10½	
288	325	Joseph Desjardins	3			40			120			.....	0 11 8	
289	326	Paul Ouimet	3			40			120			.....	0 11 10½	
290	327	Veuve Paschal Etier	4	5		20			90			.....	0 9 3	
291	329	Léon Leclaire	1	5		20			30			.....	0 3 1	
292	331	Do.	1	5		40			60			.....	0 6 2	
293	332	Do.	3			40			120			.....	0 11 8	
294	333	Thomas Lemay	3			30			90			.....	0 8 9½	
295	334	Do.	3			20			60			.....	0 5 11	
296	336	Do.	2			40			80			.....	0 8 1	
297	337	Antoine Limoges	2			40			80			.....	0 10 3	
298	338	Veuve Paschal Etier	2			20			40			.....	0 4 0½	
299	339	Do.	3			20			60			.....	0 5 11	
300	340	Antoine Limoges	3			20			60			.....	0 5 11	
301	341	Joseph Ouimet	3			40			120			.....	1 6 3	
302	342	Isaac Limoges	3			40			120			.....	0 11 10½	
303	343	Frs. Ouimet	2			20			40			.....	0 3 11	
304	344	Toussaint Etier	3			20			60			.....	0 5 11	
305	345	Pierre Limoges, (*ès deux Iles*)	3			58			174			.....	1 16 3	
306	346	Jean Bte. Filion							162			.....	1 4 8½	
307	347	Toussaint Etier	3			25			75			.....	0 7 6	
308	B 347	Joseph Abraham Charbonneau	180			180						20 16 8	0 0 1	
309	348	Pierre Limoges							42			.....	0 4 6½	
310	B 348	Louis Audet							5			.....	.....	
311	349	Frs. Ouimet							64	50		.....	0 7 1½	
312	350	Frs. Chapeleau							85			.....	1 1 9	
313	B 350	Joseph Octave Ouimet	180			180						20 16 8	.....	
314	351	André Etier	3			40			120			.....	0 11 10½	
315	352	Louis Filion	3			50			150			.....	0 18 10½	
316	B 352	Frs. Filion							11			.....	.....	
317	C 352	Jean Bte. Debien							1	50		.....	.....	
318	353	Joseph Filion	3			50			150			.....	0 18 10½	
319	B 353	Frs. Filion							11			.....	.....	

No. de référence.	No. du Terrier.	NOMS DES CENSITAIRES.	ÉTENDUE DE LA CONCESSION OU DU TERRAIN POSSÉDÉ. FRONT. Arpents.	Perches.	Pieds.	PROFONDEUR. Arpents.	Perches.	Pieds.	SUPERFICIE. Arpents.	Perches.	Pieds.	Emplacements ou Lots à bâtir, ou pour d'autres fins que pour des fins agricoles. VALEUR.	Montant de la Rente Constituée à être payée par le Censitaire.	Voyez référence au bas.
												£ s. d.	£ s. d.	
		Côte de Terrebonne.— (Suite.)												
320	354	Pierre Chapeleau	...	...	...	...	...	...	140	...	...	.....	0 15 10½	
321	355	Jean Bte. Marcotte	1	...	...	40	...	...	40	...	...	.....	0 3 10½	
322	356	Joseph Chapeleau	1	...	...	10	...	...	10	...	...	.....	0 2 1¼	
323	B 356	Frs. Chapeleau	1	...	...	10	...	...	10	...	...	.....	0 2 1¾	
324	357	André Etier	...	...	...	...	...	...	46	...	...	.....	0 4 9	
325	358	Pierre Lalongé, (*Ile aux Vaches*)	...	...	...	...	...	...	60	...	...	.....	0 6 0	
326	359	Louis Meunier.....Do	...	...	...	...	...	...	48	...	...	.....	0 4 9	
327	360	Joseph Filion.....Do	...	...	...	...	...	...	45	...	...	.....	0 5 10	
328	361	Veuve Paul Filion....Do	...	...	...	...	...	...	7	...	...	.....	0 0 10	
329	362	Olivier Corbeau.....Do	...	...	...	...	...	...	60	...	...	.....	0 6 6	
330	363	Pierre Dubois.....Do	...	...	...	...	...	...	60	...	...	.....	0 6 6	
331	364	Jean Bte. Dubois, fils..Do	...	...	...	...	...	...	70	...	...	.....	0 6 8½	
331½	365	Joseph Léonard.....Do	...	...	...	...	...	...	3	...	...	.....	0 7 1½	
332	366	Jean Bte. Dubois.....Ile	...	...	...	...	...	...	1	50	...	.....	0 0 11	
		Grand Côteau.												
333	367	Michel Desjardins, père	...	...	...	...	...	...	20	...	...	.....	0 6 2¼	
334	B 367	Pierre Courval	...	...	...	...	...	...	4	50	...	.....	.....	
335	368	Pierre Beaudry	...	...	...	...	...	...	36	...	...	.....	0 6 10½	
336	369	G. Raby	...	...	...	...	...	...	77	...	...	.....	0 18 5½	
337	375	Thomas Albert Ouimet	...	...	...	...	...	...	52	50	...	.....	0 10 6¼	
338	377	Augustin Gravel	...	...	...	...	...	...	75	...	...	.....	0 3 8	
339	378	Etienne Forget	...	...	...	...	...	...	30	...	...	.....	0 1 5½	
340	B 378	Gabriel Ouellet	...	...	...	...	...	...	30	...	...	.....	0 1 5½	
341	379	Théodore Roussil	2	5	...	30	...	...	75	...	...	.....	0 13 6½	
342	380	Edouard Ranson	2	5	...	30	...	...	75	...	...	.....	0 13 6½	
343	381	Noël Roussil	3	5	...	30	...	...	105	...	...	.....	0 17 6	
344	382	Félix et Toussaint Limoges	...	...	...	...	...	...	32	...	...	.....	0 4 3½	
345	383	Pierre Clément	...	...	...	...	...	...	24	...	...	.....	0 4 6½	
346	384	Pierre Desjardins	...	...	...	...	...	...	28	...	...	.....	0 5 10¼	
347	385	Joseph Filion	...	...	...	...	...	...	24	...	...	.....	0 4 6½	
348	386	Jean Bte. Filion	...	...	...	...	...	...	12	...	...	.....	0 2 3¼	
349	387	Jean Bte. Dubois, père	1	...	...	10	...	...	10	...	...	.....	0 2 1¼	
350	B 387	Jean Bte. Dubois, fils	1	...	...	10	...	...	10	...	...	.....	0 2 1¾	
351	C 387	Pierre Dubois	1	...	...	10	...	...	10	...	...	.....	0 2 1¼	

Pieds	Emplacements ou Lots à bâtir, ou pour d'autres fins que pour des fins agricoles. VALEUR. £ s. d.	Montant de la Rente Constituée à être payée par le Censitaire. £ s. d.	Voyez référence au bas.
..	.....	0 15 10½	
..	.....	0 3 10½	
..	.....	0 2 1½	
..	.....	0 2 1½	
..	.....	0 4 9	
..	.....	0 6 0	
..	.....	0 4 9	
..	.....	0 5 10	
..	.....	0 0 10	
..	.....	0 6 6	
..	.....	0 6 6	
..	.....	0 6 8½	
..	.....	0 7 1½	
..	.....	0 0 11	
..	.....	0 6 2¼	
..	.....	.....	
..	.....	0 6 10½	
..	.....	0 18 5½	
..	.....	0 10 6¼	
..	.....	0 3 8	
..	.....	0 1 5½	
..	.....	0 1 5½	
..	.....	0 13 6½	
..	.....	0 13 6½	
..	.....	0 17 6	
..	.....	0 4 3½	
..	.....	0 4 6½	
..	.....	0 5 10¼	
..	.....	0 4 6½	
..	.....	0 2 3¼	
..	.....	0 2 1¼	
..	.....	0 2 1¾	
..	.....	0 2 1¼	

No. de référence.	No. du Terrier.	NOMS DES CENSITAIRES.	ÉTENDUE DE LA CONCESSION OU DU TERRAIN POSSÉDÉ. FRONT. Arpents.	Perches.	Pieds.	PROFONDEUR. Arpents.	Perches.	Pieds.	SUPERFICIE. Arpents.	Perches.	Pieds.	Emplacements ou Lots à bâtir, ou pour d'autres fins que pour des fins agricoles. VALEUR. £ s. d.	Montant de la Rente Constituée à être payée par le Censitaire. £ s. d.	Voyez référence au bas.
		Concession du Grand Côteau. (Suite.)												
352	388	Louis Ouimet.....	1	5	...	20	.....		30	.....		.....	0 2 11½	
353	389	Félix et Toussaint Limoges..	1	5	...	20	.....		30	.....		.....	0 2 11½	
354	390	Joseph Desjardins.....	4	.....		10	.....		40	.....		.....	0 4 0½	
355	391	Joseph Filion.....	2	.....		10	.....		20	.....		.....	0 4 2	
356	392	Veuve Paul Filion.....	1	.....		10	.....		10	.....		.....	0 2 0¾	
357	393	J. Bte. Mayez.....	.....			.....			47	.....		.....	0 16 8¼	
358	B 393	Louis Auclair.....	.....			.....			6	.....		.....	.....	
359	394	Joseph Hogue.....	.....			.....			38	.....		.....	0 12 2½	
360	395	Antoine Limoges.....	3	.....		20	.....		60	.....		.....	0 5 11	
361	397	J. Bte. Galarneau.....	7	9	...	30	.....		22	50	...	.....	0 7 1	
362	398	Charles Desjardins.....	3	.....		30	.....		90	.....		.....	0 18 6¾	
363	399	Michel Desjardins, fils.....	2	2	9	30	.....		67	50	...	.....	0 13 10	
364	400	Louis Corbeil.....	...	5	...	30	.....		15	.....		.....	0 3 1	
365	401	J. Bte. Galarneau.....	...	2	9	30	.....		7	50	...	.....	0 1 6½	
366	402	Veuve Paschal Etier.....	3	.....		20	.....		60	.....		.....	0 18 6¾	
367	403	Antoine Limoges.....	3	.....		20	.....		60	.....		.....	0 18 8½	
368	404	Jos. Ouimet, fils de Frs.....	2	.....		20	.....		40	.....		.....	0 4 0½	
369	405	François Ouimet.....	2	.....		20	.....		40	.....		.....	0 4 1	
370	407	Do.	3	.....		15	.....		45	.....		.....	0 4 4½	
371	408	Bazile Paquette et Frs. Perron.	.....			.....			130	.....		.....	1 6 7¼	
372	409	Joseph Perron.....	3	.....		20	.....		60	.....		.....	0 12 5½	
373	410	Veuve Paul Dubois.....	2	.....		20	.....		40	.....		.....	0 9 1½	
374	411	J. Bte. Désormier, père.....	2	.....		20	.....		40	.....		.....	0 10 2	
375	B 411	J. Bte. Désormier, fils.....	1	.....		20	.....		20	.....		.....	0 5 1½	
376	412	Louis Audet.....	1	5	...	15	.....		22	50	...	.....	0 5 9¼	
377	413	J. Bte. Lapointe.....	...	5	...	15	.....		7	50	...	.....	0 1 11	
378	414	François Ouimet.....	.....			.....			29	.....		.....	0 1 7½	
379	415	Joseph Ouimet.....	2	.....		10	.....		20	.....		.....	0 4 6½	
380	416	J. Bte. Auclair.....	...	5	...	30	.....		15	.....		.....	0 4 8¾	
		Sud de Muscouche.												
381	421	Charles Turgeon.....	.....		60	.....		180	.....			16 13 4	0 0 1	
382	B 421	Veuve Paul Lebeau.....	.....		30	.....		90	.....			4 3 4	.....	
383	422	Hyacinthe Leclaire.....	.....		74	.....		.....	.....			16 13 4	0 0 1	
384	423	Antoine Lauzon.....	.....			.....			¼	.....		4 3 4	0 0 1	

No. de référence.	No. du Terrier.	NOMS DES CENSITAIRES.	ÉTENDUE DE LA CONCESSION OU DU TERRAIN POSSÉDÉ. FRONT. Arpents.	Perches.	Pieds.	PROFONDEUR. Arpents.	Perches.	Pieds.	SUPERFICIE. Arpents.	Perches.	Pieds.	Emplacements ou Lots à bâtir, ou pour d'autres fins que pour des fins agricoles. VALEUR. £ s. d.	Montant de la Rente Constituée à être payée par le Censitaire £ s. d.	Numéro référence
		Concession Sud de Mascouche. (Suite.)												
385	424	Etienne Grenon							½			2 10 0	0 0 0½	420
386	425	Charles Turgeon			72			234				16 13 4	0 0 1	421
387	426	Do.			90			180				4 13 4	0 0 1	422
388	427	Louis Godin			20			56				1 5 0	0 0 0½	423
389	428	Joseph Quevillon			45			180				4 3 4	0 0 1	424
390	429	Veuve Jean Bte. Grenon			135			180				12 10 0	0 0 1½	425
391	430	Joseph Gauthier	4			20			80				0 16 5	426
392	431	Do.	4			20			80				0 16 6½	427
393	432	Jean Bte. Lauzon	1	5		20			30				0 2 11	428
394	433	Pierre Auger		5		20			10				0 0 11½	429
395	434	Jean Bte. Lauzon	2			20			40				0 3 11	430
396	435	Pierre Auger	4			20			80				0 7 10	431
397	436	Do.	4			20			80				0 7 10	432
398	437	Frs. Forget							51				0 12 9	433
399	B 437	Narcisse Desrochers	1			15			15				0 3 9	434
400	C 437	Joseph Octave Fréreau	1			17	5		17	50			0 4 4¼	435
401	D 437	Pierre Desjardins, fils de Michel	1			15			15				0 3 9	436
402	439	Joseph Auger							123				1 7 7	
403	440	George Murray							176				1 12 6½	
404	442	Charles Vaillancourt	4			37			148				1 5 2	438
405	444	Maurice Boisvert, fils	4			37			148				1 5 2	439
406	445	Maurice Boisvert, père	4			40			160				1 8 2½	440
407	446	George Murray	2			40			80				0 14 4	441
408	447	Jean Bte. Lauzon	2			40			80				0 12 6	442
409	449	Joseph Boisvert							135				1 10 7	443
410	450	Do.	3			40			120				0 18 3	444
411	451	L. A. Panneton	3			40			120				0 18 3	445
412	452	Joseph Ovide Turgeon	6			40			240				1 3 6½	446
413	454	Onézime Valiquette	4			45			180				0 17 7	447
414	455	Do.	4			20			80				0 8 4	448
415	456	Narcisse Boisvert							112				0 9 2½	449
416	460	Joseph Valiquette			58			126				83 6 8	0 0 1	450
417	461	Jean Bte. Leclaire							72				0 7 5	451
418	462	Jean Bte. Desjardins							61	50			0 6 0½	452
419	463	Narcisse Boisvert							1	50			0 0 1	453

No. de référence.	No. du Terrier.	NOMS DES CENSITAIRES.	ÉTENDUE DE LA CONCESSION OU DU TERRAIN POSSÉDÉ. FRONT. Arpents	Perches	Pieds	PROFONDEUR. Arpents	Perches	Pieds	SUPERFICIE. Arpents	Perches	Pieds	Emplacements ou Lots à bâtir, ou pour d'autres fins que pour des fins agricoles. VALEUR. £ s. d.	Montant de la Rente Constituée à être payée par le Censitaire. £ s. d.	Voyez référence au Titre.
		Concession Sud de Mascouche. (Suite.)												
420	464	Jean Bte. Gagnon	2			40			80				0 11 1¼	
421	465	Jean Bte. Valiquette	4			40			160				1 4 4½	
422	466	Pierre Valiquette, fils	4			45			180				1 6 3½	
423	B 466	Pierre Archambault							14				0 1 2	
424	467	Jean Bte. Lauzon	2			40			80				0 7 10½	
425	B 467	Thomas Lauzon	2			40			80				0 7 10	
426	468	Antoine Lauzon	3			40			120				0 11 8	
427	470	J. O. Turgeon	1	5		20			30				0 4 11½	
428	471	Jean Bte. Debien	1			20			20				0 3 3½	
429	473	Héritiers Pierre Valiquette							40				0 4 5½	
430	475	Joseph Gratton, fils	2			20			40				0 7 3½	
431	476	Do.	2			20			40				0 3 11	
432	B 476	Louis Després	2			20			40				0 3 11	
433	477	Anthony White	2			20			40				0 8 2½	
434	478	Louis Leclaire	1			20			20				0 4 1	
435	479	Joseph Gratton	4			20			80				0 7 10	
436	480	Narcisse Boisvert	3			20			60				0 5 11	
		Nord de Mascouche.												
438	481	Pierre Quevillon	4	2	9	20			85				0 6 8	
439	482	Pierre Huppé	6	6		20			132				0 13 1	
440	485	Louis Grenon	4			35			140				1 4 6	
441	486	Antoine Major							125				0 19 0	
442	489	Jacques Grenon	1			20			20				0 2 8	
443	490	William Alexander	3			40			120				0 18 2½	
444	492	Edward Neil							140				1 0 3	
445	493	Laurent Dalcourt							35				0 7 8⅝	
446	494	Simon Lacasse							60				0 8 0½	
447	495	Laurent Dalcourt							60				0 8 0½	
448	496	Maurice Boisvert							64				0 14 9	
449	497	F. X. Boisvert	4			47	5		190				1 9 7¼	
450	499	George Murray	4			20			80				0 7 10	
451	500	François Lauzon							110				1 3 10½	
452	501	Do.	5	5		20			110				0 10 11	
453	502	Jos. Hogue et Oliv. Paquette	2	7	9	20			55				0 11 3⅝	

No. de référence.	No. du Terrier.	NOMS DES CENSITAIRES.	ÉTENDUE DE LA CONCESSION OU DU TERRAIN POSSÉDÉ — FRONT. Arpents.	Perches.	Pieds.	PROFONDEUR. Arpents.	Perches.	Pieds.	SUPERFICIE. Arpents.	Perches.	Pieds.	Emplacements ou Lots à bâtir, ou pour d'autres fins que pour des fins agricoles. VALEUR.	Montant de la Rente Constituée à être payée par le Censitaire.
		Concession Nord de Mascouche (Suite.)										£ s. d.	£ s. d.
454	503	Léandre Robin	5	5	...	40	...	...	220	...	...	.....	1 13 6½
455	504	Do.	2	...	...	20	...	...	40	...	...	.....	0 4 0½
456	505	Alexandre Gauthier	3	...	...	40	...	...	120	...	...	.....	1 0 5
457	506	J. Bte. Valiquette	4	...	...	40	...	...	160	...	...	.....	0 15 8½
458	507	Onézime Valiquette	4	...	...	40	...	...	160	...	...	.....	1 1 3
459	510	J. Bte. Desjardins	6	...	...	30	...	...	180	...	...	.....	0 17 7
460	513	J. Bte. Robert	2	2	9	40	...	...	90	...	...	.....	0 8 9½
461	514	Do.	4	...	...	29	...	...	116	...	...	.....	0 11 3
462	515	Do.	2	...	...	27	...	...	54	...	...	.....	0 4 8
463	516	Augustin Alarie	2	...	...	27	...	...	54	...	...	.....	0 4 8
[illegible]	517	J. Bte. Robert	2	...	...	20	...	...	40	...	...	.....	0 4 0½
[illegible]	518	Augustin Alarie	2	...	...	20	...	...	40	...	...	.....	0 4 0½
466	519	Jean Bte. Leclaire	...	...	...	...	...	...	90	...	...	.....	0 9 9
467	520	Maurice Lauzon	3	...	...	22	...	...	66	...	...	.....	0 6 6
468	521	Louis Leclaire	2	...	...	20	...	...	40	...	...	.....	0 4 0½
469	522	Do.	2	...	...	20	...	...	40	...	...	.....	0 4 0½
470	523	Anthony White	...	...	...	...	...	...	115	...	...	.....	0 11 0½
471	524	Pierre Jacques Valiquette	...	...	...	...	...	...	110	...	...	.....	0 10 6½
472	525	Louis Andegrave	2	...	...	39	...	...	78	...	...	.....	0 7 8
473	526	Charles Gagnon	2	...	...	39	...	...	78	...	...	.....	0 7 9
474	527	Guillaume Truchon	...	...	...	...	...	...	4	...	...	.....	0 0 1
475	528	Joseph Forget	4	...	...	58	...	...	232	...	...	.....	1 2 6½
476	530	Jean Bte. Robert	2	...	...	10	...	...	20	...	...	.....	0 2 0
477	531	Joseph Lessard	2	...	...	50	...	...	100	...	...	.....	0 [illegible] 11
478	532	Paschal Brien	2	...	...	10	...	...	20	...	...	.....	[illegible] 11½
479	534	Bazile David ou représentants.	2	...	...	47	5	...	95	...	...	.....	0 7 5½
480	534	Veuve Guillaume Prévost	2	...	...	17	5	...	35	...	...	.....	0 3 4
481	535	Pierre T[illegible]rien	...	...	...	...	...	...	222	...	...	.....	1 2 3
482	536	Pierre Forg[illegible]	2	...	...	20	...	...	40	...	...	.....	0 3 10½
483	537	Charles Name[illegible]	4	...	...	15	...	...	60	...	...	.....	0 5 10½
484	538	Pierre Forget	2	...	...	30	...	...	60	...	...	.....	0 5 10½
485	539	Jean Gagnon	2	...	...	50	...	...	100	...	...	.....	0 9 9½
486	540	Joseph Forget	2	...	...	43	...	...	86	...	...	.....	0 9 4½
487	541	Joseph Gauvreau	2	...	...	62	...	...	124	...	...	.....	0 14 9½
488	542	Joseph Lauzon	...	...	...	...	...	...	41	50	...	.....	0 4 7
489	543	Antoine Perron	2	...	...	37	...	...	74	...	...	.....	0 7 3

Nos de renvoi	No du Terrier.	NOMS DES CENSITAIRES.	ÉTENDUE DE LA CONCESSION OU DU TERRAIN POSSÉDÉ. FRONT. Arpents	Perches	Pieds	PROFONDEUR. Arpents	Perches	Pieds	SUPERFICIE. Arpents	Perches	Pieds	Emplacements ou Lots à bâtir, ou pour d'autres fins que pour des fins agricoles. VALEUR. £ s. d.	Montant de la Rente Constituée à être payée par le Censitaire. £ s. d.	Voyez renvoi au bas.
		Concession Nord de Masconche. (Suite.)												
490	544	Séraphin Lauzon	2			55			110				0 11 1	
491	545	Joseph Lauzon	4			61			256				1 4 10½	
492	547	Hector Gagnon							107				0 10 5	
493	548	Joseph Gagnon							105				0 10 4	
494	"	Toussaint Gauthier							65	50			0 0 3	
495	550	Marguerite Leclaire	2			48			96				0 13 10½	
496	551	Joseph Forget, fils d'Augustin.	2			48			96				0 13 9½	
497	554	Joseph Forget	1	5		48			72				0 11 9¼	
498	555	Joseph Forget, fils d'Augustin.	3			49			147				1 4 2	
499	556	Edouard Thérien							86				0 17 8½	
500	556	Augustin Lauzon, fils							86				0 17 8½	
501	556	Edouard Legris	1			18			18					
502	"	Antoine Limoges	1			18			18					
503	557	Joseph Forget, fils d'Augustin.							100				0 16 10⅝	
504	559	Jean Gagnon	1			53			53				0 17 6¼	
505	"	Chs. Roture ou Représentants.	1			20			20				0 5 7½	
506	560	Rémi Lemay	2			52			104				0 17 1	
507	561	Léon Hogue	2			48			96				0 15 5½	
508	562	Jos. Hogue ou Représentants.	2			51			102				0 16 6	
509	563	Rémi Lemay	2			46			92				0 14 11	
510	564	Magloire Hogue							110				0 12 2½	
511	565	Pierre Hogue, fils	2			40			80				0 12 5	
512	566	Léon Hogue							18				0 4 1½	
513	567	Joseph Guillemont	2			52			104				0 13 0⅞	
514	569	F. X. Charbonneau	2			60			120				0 18 1½	
515	570	Michel Gravel	2			60			120				0 18 2	
516	572	André Piché	2			60			120				0 12 1½	
517	573	Paul Paquette	3			40			120				0 18 5	
518	574	André Piché	3			20			60				0 5 10½	
519	575	Ebenezer Muir	3			60			180				1 4 2	
520	578	William Muir	3			60			180				1 18 7	
521	581	Sulpice Gratton	3			60			180				1 6 1½	
522	583	Louis Groulx							89				0 15 2⅜	
523	584	Louis Gladu, fils							113				1 1 11¼	
524	585	Louis Groulx	3			40			120				0 14 2	
525	B 585	Jean Bte. Héry							22					

No. de référence.	No. du Terrier.	NOMS DES CENSITAIRES.	ÉTENDUE DE LA CONCESSION OU DU TERRAIN POSSÉDÉ. FRONT. Arpents.	Perches.	Pieds.	PROFONDEUR. Arpents.	Perches.	Pieds.	SUPERFICIE. Arpents.	Perches.	Pieds.	Emplacements ou Lots à bâtir, ou pour d'autres fins que pour des fins agricoles. VALEUR. £ s. d.	Montant de la Rente Constituée à être payée par le Censitaire. £ s. d.	Voyez références au fas.
		Concession Nord de Mascouche. (Suite.)												
526	C 585	Joseph Desroches	...	...	...	...	...	...	1½	...	...	7 0 0	.....	
527	D 585	Louis Gladu, père	...	...	...	...	...	...	1½	...	...	8 0 0	.....	
528	587	Jean Bte. Héry	...	...	...	...	...	...	100	...	...	.....	0 9 9½	
529	B 587	Etienne Simard	3	...	...	10	...	...	30	...	...	.....	0 3 3	
530	588	F. X. Renaud	3	...	...	40	...	...	120	...	...	.....	0 11 8	
531	589	Joseph Roture	...	...	...	...	...	...	60	...	...	.....	0 12 1	
532	590	Do.	...	...	...	...	...	...	60	...	...	.....	0 12 4	
533	591	Joseph Derouin	...	...	...	...	...	...	½	...	...	40 0 0	0 0 1	
534	592	Pierre Brion dit Lapierre	1	5	...	20	...	...	20	...	...	.....	0 6 2	
535	594	François Simard	...	...	...	...	...	...	22	...	...	.....	0 6 2	
536	595	Do.	3	...	...	20	...	...	60	...	...	.....	0 12 5	
537	597	Joseph Guenette	...	...	...	...	...	...	60	...	...	.....	0 12 5	
538	598	Héritiers Jos. Paquette	2	...	...	20	...	...	40	...	...	.....	0 8 3	
539	599	Ignace Charbonneau	2	...	...	20	...	...	40	...	...	.....	0 8 3	
		Côte du Bras, Est du Ruisseau de Lacoine.												
540	600	Guillaume Truchon	1	5	...	25	...	...	37	50	...	.....	0 3 9	
541	601	Do.	1	5	...	25	...	...	37	50	...	.....	0 3 9	
542	602	Frs. X. Lauzon	...	...	...	...	...	...	90	...	...	.....	0 16 10	
543	604	Guillaume Truchon	3	...	...	25	...	...	75	...	...	.....	0 7	
544	605	Do.	...	...	...	...	...	...	105	...	...	.....	0 10 1	
545	606	Isidore Chartrand	3	...	...	25	...	...	75	...	...	.....	0 7	
546	607	Frs. Gagnon	3	...	...	25	...	...	75	...	...	.....	0 7	
547	608	Do.	3	...	...	25	...	...	75	...	...	.....	0 7	
548	609	Benjamin Lalongé	4	...	...	25	...	...	100	...	...	.....	0 9 9	
549	610	Paschal Brien	2	...	...	25	...	...	50	...	...	.....	0 5 0	
550	611	Do.	3	...	...	25	...	...	75	...	...	.....	0 7 4	
551	613	Jos. Truchon, fils	4	...	...	25	...	...	100	...	...	.....	0 9 8	
552	614	Do	...	...	...	...	...	...	65	...	...	.....	0 6 3	
553	615	Pierre Thérien	1	5	...	25	...	...	37	50	...	.....	0 3 8	
554	616	Paschal Brien	1	5	...	25	...	...	37	50	...	.....	0 3 8	
555	A 617	Pierre Thérien	4	...	...	25	...	...	100	...	...	.....	0 9 9	
556	B 617	Vital Bélisle	...	...	90	...	...	180	...	...	...	15 0 0	.....	
557	A 618	Joseph Truchon	5	...	...	25	...	...	125	...	...	.....	1 1 1	
558	B 618	Pierre Gagnon	...	...	135	...	...	180	...	...	...	25 0 0	.....	

Pieds.	Emplacements ou Lots à bâtir, ou pour d'autres fins que pour des fins agricoles. VALEUR. £ s. d.	Montant de la Rente Constituée à être payée par le Censitaire. £ s. d.	Voyez référence au bas.
...	7 0 0	.....	
...	8 0 0	.....	
...	.....	0 9 9½	
...	.....	0 3 3	
...	.....	0 11 8	
...	.....	0 12 4	
...	.....	0 12 4	
...	40 0 0	0 0 1	
...	.....	0 6 2	
...	.....	0 6 2	
...	.....	0 12 5½	
...	.....	0 12 5	
...	.....	0 8 3	
...	.....	0 8 3	
...	.....	0 3 9	
...	.....	0 3 9	
...	.....	0 16 10	
...	.....	0 7 [illegible]	
...	.....	0 10 1	
...	.....	0 7 [illegible]	
...	.....	0 7 [illegible]	
...	.....	0 7 [illegible]	
...	.....	0 9 9	
...	.....	0 5 [illegible]	
...	.....	0 7 1	
...	.....	0 9 [illegible]	
...	.....	0 6 [illegible]	
...	.....	0 3 [illegible]	
...	.....	0 3 [illegible]	
...	.....	0 9 9	
...	15 0 0	.....	
...	.....	1 1 1	
...	25 0 0	.....	

No. de référence.	No. du Terrier.	NOMS DES CENSITAIRES.	ÉTENDUE DE LA CONCESSION OU DU TERRAIN POSSÉDÉ. FRONT. Arpents.	Perches.	Pieds.	PROFONDEUR. Arpents.	Perches.	Pieds.	SUPERFICIE. Arpents.	Perches.	Pieds.	Emplacements ou Lots à bâtir, ou pour d'autres fins que pour des fins agricoles. VALEUR. £ s. d.	Montant de la Rente Constituée à être payée par le Censitaire. £ s. d.	Voyez référence au bas.
		Concession Côte du Bras, Est du Ruisseau de Lacoine.— (Suite.)												
559	619	Onézime Valiquette	6			25			150			.....	0 14 9	
560	620	Do.							56			.....	0 5 7	
561	621	Pierre Leclaire							56			.....	0 5 6½	
562	623	Magloire Truchon							153			.....	0 14 9	
563	624	Jean Guenette							97			.....	0 9 3	
564	625	Pierre Lauzon, fils							100			.....	0 9 6	
		Côte du Bras, Ouest du Ruisseau de Lacoine.												
565	626	Joseph Paquette							103			.....	0 9 8½	
566	627	Pierre Cantin ou Représentants							60			.....	0 5 11½	
567	629	Jos. Lauzon ou Représentants	3			20			60			.....	0 5 11	
568	630	Do.	3			25			75			.....	0 7 4½	
569	631	Jos. Lauzon, fils de Joseph	3			20			60			.....	0 5 11	
570	632	Joseph Lauzon	3			25			75			.....	0 7 4½	
571	633	Guillaume Prévost ou Représentants	3			25			75			.....	0 7 4½	
572	634	Do.	3			25			75			.....	0 7 4½	
573	635	Nicolas Daunais	3			25			75			.....	0 7 4½	
574	637	Veuve Moïse Granger							110			.....	1 2 11½	
575	638	Représentants Guill. Prévost	1	5		20			30			.....	0 0 0½	
576	639	Fief Granger										.....	.....	
577	640	Joseph Vezeau	3			20			60			.....	.....	
		Village Ste. Anne.												
578	644	Domptail Prévost				90			270			10 0 0	0 0 0½	
579	648	Veuve J. M. Poirier ou Représ.				45			270			10 0 0	0 0 0½	
580	A 649	M. Alarie ou Représentants				90			252			8 0 0	0 0 0½	
581	B 649	Wilfrid Prévost				180			180			25 0 0	.....	
582	A 650	A. Gauvreau ou Représentants				90			252			35 0 0	0 0 0½	
583	B 650	Pierre Guillemont				180			180			25 0 0	.....	
584	651	Antonio Francœur				90			252			15 0 0	0 0 0½	
585	652	Veuve J. M. Poirier ou Représ.				45			270			25 0 0	0 0 0½	
586	653	Joseph Guimont				30			85			35 0 0	0 0 0½	
587	A 654	Do.	3			25			75			.....	0 16 3½	
588	B 654	Louis Renaud				90			180			25 0 0	.....	

No. de référence.	No. du Terrier.	NOMS DES CENSITAIRES.	ÉTENDUE DE LA CONCESSION OU DU TERRAIN POSSÉDÉ. FRONT. Arpents.	Perches.	Pieds.	PROFONDEUR. Arpents.	Perches.	Pieds.	SUPERFICIE. Arpents.	Perches.	Pieds.	Emplacements ou Lots à bâtir, ou pour d'autres fins que pour des fins agricoles. VALEUR. £ s. d.	Montant de la Rente Constituée à être payée par le Censitaire. £ s. d.	Voyez référence au Fief
		Village de Ste. Anne.— (Suite.)												
589	A 656	Le Terrain de l'Eglise							4			50 0 0	0 0 0	
590	B 656	André Laroche ou Représ			90			180				25 0 0		
591	657	L. L. Désaulniers							24				0 5 8½	
592	658	Veuve Moïse Granger			90			90				150 0 0	1 0 0	
593	660	Wilfrid Prévost ou représentants			180			90				125 0 0	1 0 0	
594	663	G. M. Prévost			90			180				15 0 0		
595	A 664	Ovide Turgeon			90			180				45 0 0		
596	B 664	Wilfrid Prévost			270			216				60 0 0		
597	666	Jos. Ovide Turgeon ou représentants							2			150 0 0		
598	667	Hector Granger							2			150 0 0		
599	668	Léandre Gauvreau			60			155				35 0 0		
600	669	Pierre Berthiaume			60			155				40 0 0		
601	672	Le Terrain de l'Ecole du Village			90			180						
602	673	Edouard Mercier			90			180				70 0 0		
603	674	Pierre Lauzon			180			180				100 0 0	0 0 2½	
604	676	Gédéon C. Prévost			90			180				15 0 0		
605	677	Marie Gauthier ou représentants			90			180				12 0 0		
606	678	Hector Granger			90			180				15 0 0		
607	679	Denis Granger			90			180				25 0 0		
608	680	Hector Granger			270			180				20 0 0		
609	682	Edouard Mercier							16				0 3 3	
610	683	Wilfrid Prévost			72			180				8 0 0		
611	684	J. Bte. Déziel ou représentants			99			162				8 0 0		
612	685	Wilfrid Prévost							½			5 0 0		
613	685	Charles Duplessis			90			180				8 0 0		
614	686	Hector Granger							122				1 7 11	
615	687	La Fabrique de Ste. Anne	4		25			100					0 0 0½	
616	688	J. Bte Larose ou représentants							18				0 7 6	
617	689	Frs. Archambault							18				0 7 6	
618	690	Thomas Lacasse							103				0 16 10½	
619	697	Veuve Roy							1½			50 0 0		
620	694	James Scully ou Représentants	1		20			20					0 2 1½	

No. de référence.	No. du Terrier.	NOMS DES CENSITAIRES.	ÉTENDUE DE LA CONCESSION OU DU TERRAIN POSSÉDÉ. FRONT. Arpents.	Perches.	Pieds.	PROFONDEUR. Arpents.	Perches.	Pieds.	SUPERFICIE. Arpents.	Perches.	Pieds.	Emplacements ou Lots à bâtir, ou pour d'autres fins que pour des fins agricoles. VALEUR. £ s. d.	Montant de la Rente Constituée à être payée par le Censitaire. £ s. d.	Voyez référence au bas.
		Village de Ste. Anne.— (Suite.)												
621	695	F. H. Séguin ou Représentants	3			20			60				0 6 2	
622	696	Jean Bte. Boismier	2			20			40				0 4 0½	
623	697	Do.	2			20			40				0 4 0½	
624	698	Gédéon Boismier	2			40			80				0 7 10	
625	699	Joseph Roussil	5			40			200				1 13 10⅜	
		Petite Chaussée.												
626	700	Jean Thérien	2			40			80				0 12 4	
627	701	Do.	1			40			40				0 6 1¾	
628	702	Do.	1			29			29				0 4 7⅜	
629	703	Héritiers Jacques Brière	2			40			80				0 12 4	
630	704	Jean Bte. Thérien	2			40			80				0 12 4	
631	A 707	J. O. Turgeon							110				1 2 6¾	
632	B 707	Moïse Belle ou Représentants							6					
633	708	Frs. Thérien, fils de Jacques	2			40			80				0 16 5	
634	709	François Villiot	2			40			80				0 16 5	
635	710	Thomas Villiot	4			40			160				1 12 10	
636	711	Joseph Archambault	3			40			120				1 4 8	
637	712	Jean Marie Boismier	2			40			80				0 16 6½	
638	713	Do.	2			40			80				0 16 5	
639	714	Vital Villiot	2			40			80				0 16 5	
640	716	Jean Villiot	4			40			160				1 13 1	
641	717	Héritiers Louis Bone	4			40			160				0 15 8½	
642	A 719	Séraphin Granger	2			40			80				0 7 10	
643	B 719	André Lacasse							¾			12 10 0		
644	720	Placide Granger	2			40			80				0 7 10	
645	A 721	Jean Adam	4			40			160				0 15 8½	
646	B 721	Jean Bte. Labelle							½			18 0 0		
		Grosse Chaussée.												
647	A 722	Moïse Hortense Adam							16				0 13 1	
648	B 722	Louis Caron							8					
649	C 722	Frs. Thérien, fils de Joseph							72				0 16 6	
650	723	Joseph Chartrand				108		180				10 0 0		
651	724	Edouard Archambault	3			20			60				0 12 4	

No. de référence.	No. du Terrier.	NOMS DES CENSITAIRES.	ÉTENDUE DE LA CONCESSION OU DU TERRAIN POSSÉDÉ. FRONT. Arpents.	Perches.	Pieds.	PROFONDEUR. Arpents.	Perches.	Pieds.	SUPERFICIE. Arpents.	Perches.	Pieds	Emplacements ou Lots à bâtir, ou pour d'autres fins que pour des fins agricoles. VALEUR. £ s. d.	Montant de la Rente Constituée à être payée par le Censitaire. £ s. d.	Voyez référence au Cens.
		Concession Grosse Chaussée.—(Suite.)												
652	726	Elie Morel	2			40			80				0 16 5½	
653	727	François Villiot							65	50			0 6 5	
654	A 728	Do.	2			10	5		21				0 2 1	
655	B 738	Veuve Ignace Roy	2			24			48				0 4 8	
656	729	Pierre Renaud							54				0 5 9	
657	A 730	Do.	2	5		30			75				0 7 6	
658	B 730	Veuve Ignace Roy	2	5		10			25				0 2 6	
659	A 731	François Villiot	1	5		16			24				0 2 4	
660	B 731	Pierre Renaud	1	5		16			24				0 2 4	
661	C 731	Théophile Neveux	3			10			30				0 3 1	
662	D 731	Thomas Lacasse	3			15			45				0 3 11½	
663	732	Pierre Huot	3			40			120				0 11 8	
664	733	J. Bte Coursol	3			40			120				1 4 8½	
665	734	Michel Limoges	3			40			120				0 11 9	
666	736	Nicolas Daunais	3			40			120				0 11 8	
667	738	Do.	3			40			120				0 11 8	
668	739	Jean Truchon	3			24			72				0 7 0½	
669	740	Jean Marie Alarie							120				0 14 2½	
670	742	André Lacasse							62				0 18 2½	
671	743	J. Bte. Regimbal							177				1 18 11½	
672	744	Louis Maillé							155				1 13 4½	
673	745	F. X. Guenette							158				1 14 1¼	
674	746	Pierre Lauzon							162				1 15 1½	
675	747	Isaac Coursol							165				1 15 10½	
676	748	Louis Benoit	2			57			114				1 5 2½	
677	749	Jean Marie Hogue	2			58			116				1 16 4½	
678	750	Pierre Brillon							117				1 5 11½	
679	751	Etienne Simard							142				2 11 6	
680	752	Félicite Legault ou Représentants							159				1 11 10¾	
681	754	Michel Alarie							199				2 0 9½	
682	755	Jérémie Lauzon							201				2 1 4¾	
683	756	Joseph Chaumont							207				2 6 11½	
684	A 757	Joseph Courval							126				1 5 11½	
685	B 757	Joseph Chaumont							63				0 7 5¼	
686	C 757	Frs. Gareau							12				0 1 2	

Pieds	Emplacements ou Lots à bâtir, ou pour d'autres fins que pour des fins agricoles. VALEUR. £ s. d.	Montant de la Rente Constituée à être payée par le Censitaire. £ s. d.	Voyez référence au bas.
..	.....	0 16 5½	
..	.....	0 6 5	
..	.....	0 2 1	
..	.....	0 4 8	
..	.....	0 5 9	
..	.....	0 7 6	
..	.....	0 2 6	
..	.....	0 2 4	
..	.....	0 2 4	
..	.....	0 3 1	
..	.....	0 3 11½	
..	.....	0 11 8	
..	.....	1 4 8½	
..	.....	0 11 9	
..	.....	0 11 8	
..	.....	0 11 8	
..	.....	0 7 0½	
..	.....	0 14 2½	
..	.....	0 18 2½	
..	.....	1 18 11½	
..	.....	1 13 4⅜	
..	.....	1 14 1¼	
..	.....	1 15 1¾	
..	.....	1 15 10½	
..	.....	1 5 2¾	
..	.....	1 16 4½	
..	.....	1 5 11⅜	
..	.....	2 11 6	
..	.....	1 11 10¾	
..	.....	2 0 9¼	
..	.....	2 1 4¼	
..	.....	2 6 11½	
..	.....	1 5 11⅜	
..	.....	0 7 5⅞	
..	.....	0 1 2	

No. de référence.	No. du Terrier.	NOMS DES CENSITAIRES.	ÉTENDUE DE LA CONCESSION OU DU TERRAIN POSSÉDÉ. FRONT. Arpents.	Perches.	Pieds.	PROFONDEUR. Arpents.	Perches.	Pieds.	SUPERFICIE. Arpents.	Perches.	Pieds.	Emplacements ou Lots à bâtir, ou pour d'autres fins que pour des fins agricoles. VALEUR. £ s. d.	Montant de la Rente Constituée à être payée par le Censitaire. £ s. d.	Voyez référence au bas.
		Concession Grosse Chaussée.—(Suite.)												
687	758	Narcisse Alarie	.....			.....			36	.....		.....	0 3 6	
688	A 759	Do.	.....			.....			125	.....		.....	1 6 5¾	
689	B 759	Frs. Gareau	.....			.....			24	.....		.....	0 2 4	
690	762	Michel Alarie	.....			.....			139	.....		.....	1 2 6⅝	
691	763	Frs. Barrette ou représentants.	2	.....		40	.....		80	.....		.....	0 7 10	
692	764	Joseph Alarie	2	.....		40	.....		80	.....		.....	0 7 10	
693	766	Michel Limoges	2	2	9	40	.....		90	.....		.....	0 13 9	
694	767	Azarie Paquette	2	2	9	40	.....		90	.....		.....	0 13 9	
695	769	Frs. Thérien	3	.....		40	.....		120	.....		.....	0 18 5	
696	A 770	Jean Truchon	3	.....		40	.....		120	.....		.....	0 18 5	
697	B 770	Joseph Charbonneau	1½	.....		6¼	.....		.....	.....		25 0 0	.....	
698	771	Henri Duprat	3	.....		40	.....		120	.....		.....	0 18 5	
699	772	Frs. Ouimet	3	.....		40	.....		120	.....		.....	0 18 5	
700	773	Joseph Ouimet	3	.....		40	.....		120	.....		.....	0 18 5	
701	774	Joseph Alarie	.....			.....			134	.....		.....	1 2 2⅝	
702	775	Frs. Thérien	3	.....		40	.....		120	.....		.....	0 18 5	
703	A 776	Jean Olivier Morel	3	.....		40	.....		120	.....		.....	0 18 5	
704	B 776	Do.	.....			135	.....		135	.....		30 0 0	.....	
705	C 776	Magloire Lauzon	.....			180	.....		135	.....		25 0 0	.....	
706	777	Frs. Villiot	2	.....		40	.....		80	.....		.....	0 16 5½	
707	778	Elie Morel	1	.....		40	.....		40	.....		.....	0 8 2½	
708	779	Michel Limoges	3	.....		40	.....		120	.....		.....	1 4 8	
709	780	Louis Bélanger	1	.....		40	.....		40	.....		.....	0 8 2½	
710	783	Joseph Morel	3	.....		40	.....		120	.....		.....	1 4 8	
711	784	Dominique Hogue	3	.....		40	.....		120	.....		.....	1 4 8	
712	785	Joseph Morel, fils	3	.....		40	.....		120	.....		.....	1 4 8	
713	786	Joseph et Magloire Lauzon	3	.....		40	.....		120	.....		.....	1 4 8	
714	787	Héritiers Frs. Thérien	3	.....		40	.....		120	.....		.....	0 18 5	
715	788	Frs. Villiot	3	.....		40	.....		120	.....		.....	1 4 8	
716	789	Jean Marie Boismier	3	.....		40	.....		120	.....		.....	1 4 8	
717	790	François Blouin	3	.....		40	.....		120	.....		.....	1 4 8	
718	791	Héritiers Frs. Thérien	1	5	...	40	.....		60	.....		.....	0 12 4	
719	792	Joseph Morel	1	5	...	40	.....		60	.....		.....	0 12 4	
720	793	François Villiot	.....			.....			128	50	...	.....	1 8 0½	
721	794	François Garcau	1	5	...	40	.....		60	.....		.....	0 12 4	
722	795	Joseph Soucy	1	5	...	40	.....		60	.....		.....	0 12 4	

No. de référence.	No. du Terrier.	NOMS DES CENSITAIRES.	ÉTENDUE DE LA CONCESSION OU DU TERRAIN POSSÉDÉ. FRONT. Arpents.	Perches.	Pieds.	PROFONDEUR. Arpents.	Perches.	Pieds.	SUPERFICIE. Arpents.	Perches.	Pieds.	Emplacements ou Lots à bâtir, ou pour d'autres fins que pour des fins agricoles VALEUR.	Montant de la Rente Constituo à être payée par le Censitaire
												£ s. d.	£ s. d.
		Concession Grosse Chaussée.— (Suite.)											
723	A 796	Benjamin Lalongé	1	5		40			60				0 12 1
724	B 796	F. X. Lauzon	1	5		40			60				0 12 1
725	797	Antoine Gauthier							129				1 6 6
726	798	François Villiot	1	5		40			60				0 12 1
727	798	Antoine Roussil	1	5		40			60				0 12 1
728	799	Raphaël Duclos	1	5		40			60				0 12 1
729	800	Jean Bte. Boismier	1	5		40			60				0 12 1
		Concessions Diverses. — *Supplément.*											
730	1013	Gabriel Céré ou Représentants			180			180				7 10 0	
731	1014	G. M. Prévost			60			65				5 0 0	0 9 3
732	1015	Baptiste Beautron	2			33	5		67				0 17 6
733	1016	François Brière, (G. Ch.)			90			180				8 0 0	
734	1016	Moïse Hortense Adam			90			180					
735	1017	Michel Alarie, père, (G. Ch.)			90			180				10 10 0	
736	1020	Henri Henri, (N. Mascouche.)							1½			20 0 0	
737	1021	Moïse Hortense Adam, (P. Ch.)							¼			35 0 0	
738	1022	Jos. Valiquette, (S. Masc.)							32				0 7 5
739	1023	Jean Bte. Bisson, (P. Ch.)							¼			20 0 0	
740	1025	J. Bte. Désormier, fils, (G. Côt.)	1			20			20				0 4 4
741	1027	Anselme Roussil, (Laplaine)	1			40			40				0 6 8
742	1029	Jean Bte. Bisson, (G. Ch.)	1			11			11				0 1 7
743	1030	Héritiers Jos. Gagnon, (G. Côt.)		5		30			15				0 4 8
744	1031	Ls. Galarneau, (G. Côt.)	1			30			30				0 9 5
745	1032	Jos Forget, (N. Mas.)	2			48			96				0 13 10
746	1033	Emmanuel Richard, (N. M.)	2			34			68				0 7 7
747	1033	Gilbert Sauriole, (S. M.)	2			20			40				0 3 11
748	1035	Jos. Forget, (N Mascouche)							101				0 11 9
749	1036	Joseph Ouimet, (Côte T. B.)							35	50			0 9 2
750		Do.			180			180				20 16 8	
751	1037	F. X. Gauthier, (Sud Mas.)	2			20			40				0 4 1
752	1038	J. Bte. Simard, fils, (G. Ch.)	3			40			120				1 4 8
753	1040	Wm. Alexander, (Nord Mas.)							54				0 6 1
754	A 1041	Frs. Henri, (P. Ch.)							25				0 4 9

No. de référence.	No. du Terrier.	NOMS DES CENSITAIRES.	ÉTENDUE DE LA CONCESSION OU DU TERRAIN POSSÉDÉ. FRONT. Arpents.	Perches.	Pieds.	PROFONDEUR Arpents.	Perches.	Pieds.	SUPERFICIE. Arpents.	Perches.	Pieds.	Emplacements ou Lots à bâtir, ou pour d'autres fins que pour des fins agricoles. VALEUR. £ s. d.	Montant de la Rente Constituée à être payée par le Censitaire. £ s. d.	Voyez référence au bas.
		Concessions Diverses. Supplément.—(Suite.)												
755	B 1041	J. Bte. Bisson, (P. Ch.).....	1			19			19			.....	0 3 10½	
756	C 1041	Frs. Brière, (P. Ch.).....	1			6			6			.....	0 1 6¼	
757	1042	Jean Ls. Courval, (Vill. T. B.).				45			129			37 10 0	0 2 5	
758	1043	Pierre Courval, (Vill. T. B.)..				45			129			75 0 0	0 2 5	
759	1044	Chs. Gagnon, (Vill. Ste. Anne)				90			180			15 0 0	.....	
760	1045	Narc. Desrochers, (Côte T. B.)							1			75 0 0	.....	
761	1046	Dominique Hogue, (Vill. T. B.)	1	5		40			60			.....	0 12 3½	
762	1047	Gédéon Barrette, (Vill. T. B.).				30			90			62 10 0	0 0 0½	
763	1048	Jos. Forget, (Mascouche)....	2			6			12			.....	0 1 2	
764	1051	Jos. Archambault, (G. Ch.)...							1			20 0 0	.....	
765	1052	J. Bte Desjardins, (Mascouche)	2			40			80			.....	0 11 1¼	
766	1053	Jean Marie Gibeau, (Mas.)...							47			.....	0 7 11¾	
767	A 1054	André Lacasse, (G. Ch.).....	1			20			80			.....	0 10 0½	
768	B 1054	Pierre Forget, (G. Ch.).....							1			12 10 0	.....	
769	1056	Séraphin Huberdeau, (G. Ch.).							120			.....	1 4 3	
770	1057	Christophe Racine.....							120			.....	1 4 8	
771	1058	Jos. Paquette, (Mascouche)...							40			.....	0 8 3	
772	1059	Do.							20			.....	0 4 1½	
773	1060	Hector Granger, (G. Ch.).....	1			15			15			.....	0 6 11½	
774	B 1060	Pierre Duclos, (G. Ch.).....							120			.....	0 10 0	
775	1063	Marguerite Labelle, (G. Ch.).	2			5			10			.....	0 1 0	
776	1064	Gabriel Hogue, (G. Ch.).....	1	5		40			60			.....	0 12 4	
777	1065	Jos. Morel, (G. Ch.).....	1	5		40			60			.....	0 12 4	
778	1066	Rémi Lemay, (Mascouche)...	2			46			92			.....	0 14 11	
779	1067	Christophe Racine, (Mas.)....	2			40			80			.....	0 8 2½	
780	1068	Jean Gagnon, fils, (N Mas.)..							92			.....	0 9 0	
781	1070	Marie Anne Belle.....	1			6			6			.....	.....	
782	1071	Charles Maillé, (G. Côtcan.)..		5		25			12	50		.....	0 2 10½	
783	1072	Chs. Corrier dit Belhumeur, (G. Côt.).....		5		25			12	50		.....	0 2 10½	
784	1073	Louis Paré, (G. Côt.).....		5		25			12	50		.....	0 2 10½	
785	1074	J. Bte. Dagenais, (G. Côt.)...		5		25			12	50		.....	0 2 10½	
786	1076	André Laroche, (Masc.).....	2			24			48			.....	0 4 9½	
787	1077	Jos. Chaumont, (G. Côt.).....	1	5		16			24			.....	0 2 4	
788	1078	Stanislas Beauchamp, (P. l. T.)	1	5		40			60			.....	0 12 4	
789	1079	Michel Limoges, (G. Chaussée)							80			.....	0 16 5½	

No. de référence.	No. du Terrier.	NOMS DES CENSITAIRES.	ÉTENDUE DE LA CONCESSION OU DU TERRAIN POSSÉDÉ. FRONT. Arpents.	Perches.	Pieds.	PROFONDEUR. Arpents.	Perches.	Pieds.	SUPERFICIE. Arpents.	Perches.	Pieds.	Emplacements ou Lots à bâtir, ou pour d'autres fins que pour des fins agricoles. VALEUR. £ s. d.	Montant de la Rente Constituée à être payée par le Censitaire. £ s.
		Concessions Diverses. Supplément.—(Suite.)											
790	1080	Isaac Limoges, (Côte T. B.)..	2			20			40			.....	0 3 11
791	1081	Matthew Moody, (Vill. T. B.).			34			60				83 6 8	0 1 4
792	1082	Moïse Rocan, (S. Mas.).....	1			20			20			.....	0 4 1
793	1083	Antoine Crépeau, (Vill. T. B.).			27			60				83 6 8	0 3 5
794	A 1084	Jean Gagnon, (Masc.).....							105			.....	0 10 1
795	B 1084	Jos. Forget, (Masc.).....	2			34			68			.....	0 0 5
796	1086	J. Bte. Leclaire, (Sud Masc.)..	1			20			20			.....	0 2 0
797	1087	Edouard Archambault,(G.Ch.)	1			20			20			.....	0 4 1
798	1088	Frs. Ouimet, (G. Ch.).....	1			15			15			.....	0 3 9
799	1089	Frs. Villiot, (G. Ch.).....	1			15			15			.....	0 3 9
800	1090	Ls. G. Archambault ou Représ.	1			15			15			.....	0 3 9
801	1091	Edouard Archambault,(G.Ch.)	1			15			15			.....	0 3 9
802	1092	Léandre Morel, (G. Ch.)....	1			15			15			.....	0 3 9
803	1094	Antoine Fortin, (Vill. T. B.)..			45			90				104 3 4	0 0 1
804	1095	Germain Andegrave, (Masc.).							50			.....	0 6 2
805	1358	Thomas Robin, (G. Côt.)....							49			.....	0 4 1
806	1359	Do.							58	50		.....	0 4 10
807	A 1360	Frs. Ouimet.....							110			.....	0 9 2
808	B 1360	Toussaint Lemay.....							10			.....	0 0 10
809	1361	Octave Ouimet.....							114	75		.....	0 9 7
810	1363	Jean Bte. Lebeau.....							38			.....	0 2 1
811	1364	Frs. Ouimet, (G. Côt.).....							76	50		.....	0 0 3
812	A 1365	Noël Ouellet.....							17			.....	0 0 1
813	B 1365	F. Ouimet ou Représentants..							34			.....	0 0 2
814	1366	Jos. Gauthier, (G. Côt.).....	1	5		28			42			.....	0 0 1
815	1366	Laurent Pepin ou Représ....	1	5		28			42			.....	0 0 1
816	A 1367	Pierre Lortie.....	1	5		21			31	50		.....	0 1 9
817	B 1367	Ambroise Lortie.....		5		20			10			.....	0 0 10
818	C 1367	Joseph Allaire.....							5			.....	0 0 5
819	"	André Lortie.....		5		21			10	50		.....	0 0 10
820	"	Do. (G. Côteau).....							16			.....	0 1 4
821	A 1368	Edouard Ouimet, (D)....							10			.....	0 0 10
822	B 1368	Pr. Gascon, (Do.).....							9			.....	0 0 9
823	C 1368	Félix Maisonneuve ou Représentants, (Do.).....							22			.....	0 1 10
824	D 1368	Paul Maisonneuve, (Do.)....							22			.....	0 1 10

No. de référence.	No. du Terrier.	NOMS DES CENSITAIRES.	ÉTENDUE DE LA CONCESSION OU DU TERRAIN POSSÉDÉ. FRONT. Arpents.	Perches.	Pieds.	PROFONDEUR. Arpents.	Perches.	Pieds.	SUPERFICIE. Arpents.	Perches.	Pieds.	Emplacements ou Lots à bâtir, ou pour d'autres fins que pour des fins agricoles. VALEUR. £ s. d.	Montant de la Rente Constituée à être payée par le Censitaire. £ s. d.	Voyez référence au bas.
		Concessions Diverses. Supplément.—(Suite.)												
825	A 1369	Jos. Charbonneau, (G. Côt.)							24	50			0 0 1½	
826	B 1369	Ls. Cantin & Jean Marcotte, (Gr. Côteau.)							24	50			0 0 1½	
827	1370	J. Bte. Charbonneau, (Do.)							50				0 4 2	
828	1371	Jos. Charbonneau, (Do.)							50				0 4 2	
829	A 1372	Frs. Charbonneau, (Do.)							50				0 4 2	
830	B 1372	Jos. Charbonneau, (Do.)							50				0 4 2	
831	A 1373	Jos. Ouimet, (Do.)							33	50			0 2 9½	
832	B 1373	Ignace Ouimet, (Do.)							20				0 1 8	
833	C 1373	Ls. Miron, (Do.)							17	50			0 1 5½	
834	D 1373	Jos. Cyre, (Do.)							17	50			0 1 5½	
835	E 1373	Léon Desjardins, (Do.)							17	50			0 1 5½	
836	A 1374	Chs. Filiatrault, (Do.)							20				0 1 8	
837	B 1374	Antoine Limoges, (Do.)							22	50			0 1 10½	
838	C 1374	Jos. Page & Jos. Paré, (Do.)							10				0 0 10	
839	D 1374	Frs. Chapeleau, (Do.)							11	25			0 0 11	
840	E 1374	Héritiers Frs. Chapeleau, (Do.)							11	25			0 1 9	
841	F 1374	Jos. Ouimet, (Do.)							42	50			0 3 6½	
842	1375	Isaac Lebeau & Ant. Limoges ou Représentants.							191				0 15 11	
843	1376	Isaac Lebeau & Ant. Limoges.							145				0 12 1	
844	A 1377	Do.	1			40			40				0 3 4	
845	B 1377	Aimé Cordier, (G. Côteau.)		5		40			20				0 1 8	
846	C 1377	Vital Limoges		5		40			20				0 1 8	
847	D 1377	Louis Lemay, (G. Côteau)	2			40			80				0 6 8	
848	E 1377	Paschal Lemay, (Do.)	1			40			40				0 3 4	
849	F 1377	Joseph Gagnon, (Do.)		5		40			20				0 1 8	
850	G 1377	Maxime Dajenais, (Do.)		5		40			20				0 1 8	
851	A 1378	Amable David, (Do.)		5		40			20				0 1 8	
852	B 1378	Paul Corbeil, (Do.)		5		40			20				0 1 8	
853	C 1378	Joseph David, (Do.)		5		40			20				0 1 8	
854	D 1378	Pierre Brion, (Do.)		5		40			20				0 1 8	
855	E 1378	J. Bte. Martineau, (Do.)		5		40			20				0 1 8	
856	F 1378	François Corbeil, (Do.)		5		40			20				0 1 8	
857	G 1378	Michel Deguire, (Do.)		5		40			20				0 1 8	

No. de référence.	No. du Terrier.	NOMS DES CENSITAIRES.	ÉTENDUE DE LA CONCESSION OU DU TERRAIN POSSÉDÉ. FRONT. Arpents.	Perches	Pieds.	PROFONDEUR. Arpents	Perches	Pieds.	SUPERFICIE. Arpents.	Perches.	Pieds.	Emplacements ou Lots à bâtir, ou pour d'autres fins que pour des fins agricoles. VALEUR. £ s. d.	Montant de la Rente Constituée à être payée par le Censitaire. £ s. d.
		Concessions Diverses. Supplément.—(Suite.)											
858	H 1378	Gilbert Viau, (G. Côteau)....	...	5	...	40	.....		20	.....		.....	0 1 8
859	1379	Aug. Goyer et Représ., Jean et P. Charbonneau, (Do.).	...	.....		.....			175	.....		.....	0 0 3
860	1381	Pierre Gravel, (Do.).....	...	.....		.....			52	.....		.....	0 13 0
861	1380	Madame Masson, (Domaine).	...	.....		.....			70	.....		.....	.....
862	1382	Séraphin Ouimet, Jos. Bélanger et Jos. Désparois, (G. Côteau).....	...	.....		.....			73	.....		.....	0 0 5
863	1383	Pierre Rocan, Jos. Rocan, Vital Rocan et Noël Ouellet, (Do.).....	4	.....		19	.....		76	.....		.....	0 0 6
864	1384	Fabien Rocan, (Do.).....	...	.....		.....			8	.....		.....	0 0 8
865	A 1385	Jos Marcotte, (Do.).....	...	.....		.....			16	.....		.....	0 1 4
866	B 1386	Amable Brien, (Do.).....	...	.....		.....			16	.....		.....	0 1 4
867	A 1386	Benjamin Lacasse ou Représentants, (Do.).....	...	5	...	20	.....		10	.....		.....	0 1 8
868	B 1386	Pierre Barrette, (Do.).....	...	5	...	20	.....		10	.....		.....	0 1 8
869	C 1386	Toussaint Limoges, Adolphe Desjardins et Jean Bte. Meunier.....	2	.....		20	.....		40	.....		.....	0 3 4
871	A 1387 B 1387	A. Johnston, Bte. Monciau, Théophile Page et Jacques Dajenai, (G. Côteau)....	2	.....		20	5	...	41	.....		.....	0 0 3
872	1388	Ant. Lapierre, Félix Lacasse, Louis Beautron et Frs. Dajenais, (Do.).....	2	.....		21	5	...	43	.....		.....	0 0 3
873	A 1389	Jos. Lalongé, (Do.).....	1	.....		23	.....		23	.....		.....	0 1 11
874	B 1389	Luc Prévost, (Do.).....	...	5	...	23	.....		11	50	...	.....	0 0 11½
875	C 1389	Antoine Prévost, (Do.).....	...	5	...	23	.....		11	50	...	.....	0 0 11½
876	1390	Charles Gagnon et Maurice Lauzon, (Do.).....	...	.....		.....			48	.....		.....	0 4 0
877	1391	Jean et Frs. Gagnon, (Do.)...	...	.....		.....			50	.....		.....	0 0 3
878	1392	Jos. Lauzon, Pierre Paquette Jos. Charbonneau et Frs. Paquette, (Do.).....	...	.....		.....			51	.....		.....	0 0 3
879	1393	Pierre Jac. Valiquette et Jos. Gareau, (Do.).....	...	.....		.....			52	.....		.....	0 0 3
		Grand Côteau.											
880	1394	Jos. Truchon, Pas. Brien, Chs. Deguire, Jean Monciau, Pasc. Brien & Pasc. Gagnon	...	.....		.....			53	.....		.....	0 0 3
881	1395	Jean Gagnon.....	2	.....		27	5	...	55	.....		.....	0 4 7

No. de référence.	No. du Terrier.	NOMS DES CENSITAIRES.	ÉTENDUE DE LA CONCESSION OU DU TERRAIN POSSÉDÉ. FRONT. Arpents.	Perches.	Pieds.	PROFONDEUR. Arpents.	Perches.	Pieds.	SUPERFICIE. Arpents	Perches.	Pieds.	Emplacements ou Lots à bâtir, ou pour d'autres fins que pour des fins agricoles. VALEUR. £ s. d.	Montant de la Rente Constituée à être payée par le Censitaire. £ s. d.	Voyez référence au lieu.
		Concession Grand Côteau.—(Suite.)												
882	1396	Jos. Prévost							29	50		.....	0 2 5½	
883	"	Frs. Gagnon							15			.....	0 1 2½	
884	"	Laurent Lavoie							15			.....	0 1 2½	
885	1397	Jos. Lauzon, Léon Joubert & Jos. Bisson							58			.....	0 0 3	
886	1398	Hector Gagnon							60			.....	0 5 0	
887	1399	Jos. & Jean Gagnon ou Représ.							65			.....	0 0 3	
888	1400	Do.							69			.....	0 0 3	
889	1401	Jos. Lauzon							68			.....	0 5 8	
890	1402	Jos. Forget							68			.....	0 5 9	
891	1403	Jos. Mathieu							10			.....	0 5 10	
892	1404	Aimé Desjardins	2			36			72			.....	0 5 11½	
893	"	Chs. Desjardins	2			36			72			.....	0 5 11½	
894	"	Pre. Desjardins	2			36			72			.....	0 5 11½	
895	1407	Amable Brien	2			37	5		75			.....	0 18 7⅜	
896	1408	Michel Robin	2			38			76			.....	0 19 0	
897	1409	Amable Brien							48			.....	0 11 6¾	
898	"	Jean Gagnon							18			.....	0 4 11½	
899	1410	Ls. Ouimet							146			.....	1 16 4¾	
900	1411	Chs. Ouimet							67			.....	0 16 8½	
901	1412	Frs. Filiatrault							39	50		.....	0 3 3½	
902	"	Domptail Labelle							24			.....	0 2 0	
903	1413	Frs. Filiatrault, fils							58			.....	0 9 2¼	
904	1414	Do.							34			.....	0 8 1¾	
905	1415	F. X. Renaud							94			.....	1 3 7½	
906	1416	Jos. Roture	2			20			40			.....	0 3 4	
907	1417	F. X. Charbonneau							29			.....	0 7 2¼	
908	"	Louis Gladu							29			.....	0 7 2¼	
909	1419	Ls. Groulx							105			.....	0 8 9	
910	1422	André Lacasse, (G. Ch.)							20			.....	0 1 0	
		Concessions Diverses. Grosse Chaussée.												
911	1423	Jos Ouimet ou Représentants							20			.....	0 1 0	
912	1424	F. X. Charbonneau, do.							65			.....	0 8 3⅜	
913	1427	J. Bte. Robert, (S. Masc.)							66			.....	0 16 5½	
914	1428	Frs. David, (G. Côteau)							22	50		.....	0 7 0⅞	

No. de Référence.	No. de Terrier.	NOMS DES CENSITAIRES.	ÉTENDUE DE LA CONCESSION OU DU TERRAIN POSSÉDÉ — FRONT. Arpents	Perches	Pieds	PROFONDEUR. Arpents	Perches	Pieds	SUPERFICIE. Arpents	Perches	Pieds	Emplacements ou Lots à bâtir, ou pour d'autres fins que pour des fins agricoles. VALEUR. £ s. d.	Montant de la Rente Constituée à être payée par le Censitaire. £ s. d.	Voyez référence
		Concessions Diverses. Grosse Chaussée.—(Suite.)												
915	1429	Ls. Mic. Picard, (S. Masc.)...	4	...	...	20	.....		80	...	...	.....	0 8 1	
916	1430	Ovide Charbonneau, (Village Ste. Anne).....	¼	...	...	1	.....		....	...	...	30 0 0	.....	
917	1431	Joach. Villeneuve, (Laplaine)	1	5	...	84	.....		126	...	...	.....	2 13 9	
918	1432	John Fraser ou Représentants, (S. Masc.).....	...	...	...	...	.....		23	...	...	.....	.....	
919	1433	J. O. A. Turgeon, (Côte T. B.)	...	...	...	...	.....		138	...	...	.....	0 13 8	
920	1434	Do. (Do.)....	...	...	...	...	.....		125	...	...	.....	0 11 1	
921	1435	Paul E. Marier, (Do.).....	...	...	...	...	.....		90	...	...	.....	0 8 7	
922	1436	Do. (Do.).....	...	...	...	...	.....		80	...	...	.....	0 7 7½	
923	1437	Christophe Racine, (G. Ch.)..	2	...	...	20	...	...	40	...	...	.....	0 8 3	
924	1438	Louis Venne, (N. Masc.).....	...	...	...	...	.....		83	...	...	.....	0 18 0½	
925	1439	Emmanuel Richard, (Do.)....	2	...	...	55	.....		110	...	...	.....	0 12 9½	
926	"	Joseph Forget, (Do.).....	2	...	...	55	.....		110	...	...	.....	0 12 10	
927	1441	Frs. Perron, (S. Masc.).....	...	...	...	...	.....		50	...	...	.....	0 6 4	
928	1442	Paul Gagnon et Jos. Vezeau, (N. Masc.).....	2	...	...	19	.....		38	...	...	.....	0 3 9	
929	1414	Jos. Filion, (Côte T. B.).....	...	...	...	...	.....		59	...	...	.....	0 8 1½	
930	1445	Grégoire Chapeleau, (Do.)...	2	1	4½	40	.....		85	...	...	.....	1 1 9½	
931	1446	John Fuze, (S. l'Achigan)....	...	...	...	...	.....		115	...	...	.....	1 9 3½	
932	1447	Pierre Desjardins, (Côte T. B.)	...	...	...	...	.....		31	...	...	.....	0 10 9½	
933	1448	Jean Bte. Lebeau, (Do.).....	...	...	...	...	.....		20	...	...	.....	0 2 0	
934	1449	Louis Cloutier, (Grosse Ch.)..	...	...	...	...	.....		51	50	...	.....	0 10 2½	
935	1450	Jos. Archambault, (P. Ch.)...	1	...	...	40	.....		40	...	...	.....	0 8 2½	
936	1451	Rose Archambault, (Do.)....	1	...	...	40	.....		40	...	...	.....	0 8 2½	
937	1452	F. X. Moreau, (Do.).....	1	...	...	40	...	...	40	...	...	.....	0 8 2½	
938	1453	P. E. Marier, (Vill. T. B.)...	...	...	85	...	...	86	....	...	...	208 6 8	0 4 7½	
939	1454	Hypolite Viger, (Do.).....	...	...	...	...	.....		¾	...	...	166 13 4	.....	
940	1455	Jos. Chaumont, (G. Ch.).....	1	5	...	24	.....		36	...	...	.....	0 1 9	
941	1456	Michel Limoges, (Do.).....	...	...	...	...	.....		58	...	...	.....	0 15 1½	
942	1457	P. Huot ou Représ., (Do.)....	2	...	...	29	.....		58	...	...	.....	0 14 10½	
943	1461	Chs. Turgeon, (S. Mas.).....	...	...	...	...	.....		60	...	...	.....	0 18 6½	
944	"	Veuve Ouellet, (Do.).....	...	...	33	...	...	78	....	...	...	12 10 0	.....	
945	"	Daniel Murray, (Do.).....	¼	...	...	3	.....		....	...	...	4 8 4	.....	
946	1462	Pierre Limoges, (Vill. T. B.).	...	...	...	...	.....		....	4	...	6 5 0	.....	
947	1464	F. X. Lauzon, (G. Ch.).....	1	5	...	40	.....		60	...	...	.....	0 12 4	
948	1465	Jos. Lauzon, (Bras).....	1	...	...	20	.....		20	...	...	.....	0 2 0	

Emplacements ou Lots à bâtir, ou pour d'autres fins que pour des fins agricoles. VALEUR. £ s. d.	Montant de la Rente Constituée à être payée par le Censitaire. £ s. d.
......	0 8 1
30 0 0	......
......	2 13 9
......	......
......	0 13 8
......	0 11 1
......	0 8 7½
......	0 7 7½
......	0 8 3
......	0 18 0½
......	0 12 9½
......	0 12 10
......	0 6 4
......	0 3 9
......	0 8 1½
......	1 1 9½
......	1 9 3½
......	0 10 9½
......	0 2 0
......	0 10 2½
......	0 8 2½
......	0 8 2½
......	0 8 2½
208 6 8	0 4 7½
166 13 4	......
......	0 1 9
......	0 15 1½
......	0 14 10½
......	0 18 6½
12 10 0	......
4 8 4	......
6 5 0	......
......	0 12 4
......	0 2 0

No. de référence.	No. du Terrier.	NOMS DES CENSITAIRES.	Front: Arpents.	Front: Perches.	Front: Pieds.	Profondeur: Arpents.	Profondeur: Perches.	Profondeur: Pieds.	Superficie: Arpents.	Superficie: Perches.	Superficie: Pieds.	Emplacements ou Lots à bâtir, ou pour d'autres fins que pour des fins agricoles. VALEUR. £ s. d.	Montant de la Rente Constituée à être payée par le Censitaire. £ s. d.	Voyez référence au bas.
		Concessions Diverses. Grosse Chaussée.—(Suite.)												
949	1467	Pre. Desjardins, (Côte T. B.).	2	...	...	15	...	...	30	...	...	......	0 7 6¼	
950	1468	Jérémie Barrette, (V. T. B.)..	...	...	52	...	...	300	...	...	...	83 6 8	......	
951	1469	Jos. Guimont, (N. Mas.)....	...	...	...	...	...	...	18	...	...	......	0 6 2	
952	"	Frs. & Vital Nantel, (Do.)...	...	...	...	...	...	...	34	50	...	......	0 10 11	
953	1470	Raphaël Labelle, (G. Côt.)...	...	...	...	...	...	...	59	...	...	......	0 4 11	
954	1471	Louis Labrèche, (Vill. T. B.).	...	...	36	...	...	60	...	...	...	145 16 8	0 1 8	
955	1472	F. X. Bélanger, (G. Côt.)....	...	...	...	...	...	...	22	...	...	......	0 1 10	
956	1473	Chs. Desjardins, (Do.)......	...	...	...	...	...	...	24	75	...	......	0 2 1	
957	1474	Magloire Bélanger, (S. M.)..	...	...	...	...	...	...	35	...	...	......	0 2 11	
958	1475	Sophie Caron, (Vill. Ste. An.)	...	...	90	...	...	180	...	...	...	8 0 0	......	
959	1476	Pre. Archambault, (S. M.)...	...	...	...	...	...	...	9	...	...	......	0 1 1½	
960	"	Jean Bte. Auclair, (Do.).....	...	...	...	...	...	...	28	...	...	......	0 2 2½	
961	1477	Christophe Racine, (N. M.)..	4	...	...	14	...	...	56	...	...	......	0 4 3	
962	1478	Léandre Gauvreau, (Bras)...	...	...	...	...	...	...	51	...	...	......	0 12 9¾	
963	1479	André Laroche, (V. Ste. An.).	...	...	90	...	...	180	...	...	...	30 0 0	0 0 1	
964	1480	Jean Truchon, (G. Ch.)......	...	...	...	...	...	...	441	...	...	......	1 16 9	
965	1481	Pierre Grenon, (N. Mas.)....	...	...	...	...	...	...	24	...	...	......	0 2 6	
966	1482	Jean Soucy, (Côte St. Claire).	3	...	...	31	...	...	93	...	...	......	1 2 3½	
967	1483	Jean Bte. Bisson, (Do.)......	...	...	...	...	...	...	92	...	...	......	0 18 5¼	
968	1484	Edouard Thérien, (Do.)......	...	...	...	...	...	...	91	...	...	......	1 1 9¾	
969	1485	Dominique Thérien, (Do.)...	3	...	...	30	...	...	90	...	...	......	0 18 5¼	
970	1486	Régis Courcelle, (Do.)......	3	...	...	30	...	...	90	...	...	......	1 1 6¾	
971	1487	John Myers, (Do.).........	3	...	...	30	...	...	90	...	...	......	1 1 6¾	
972	1488	Jean Bte. Thérien, (Do.).....	...	...	...	...	...	...	73	50	...	......	0 17 1½	
973	1489	Jean Huot, (Do.)...........	...	...	...	...	...	...	81	...	...	......	0 19 4	
974 975	1490	La Corporation du Collége Masson	...	...	...	...	...	...	...	...	...	......	......	
	1491	Vital Gauthier, (C. St. Claire.)	3	...	...	34	...	...	102	...	...	......	1 4 5½	
976	1492	Moïse Meunier, (Do.)......	3	...	...	34	...	...	102	...	...	......	1 4 5½	
977	1493	Jean Bte. Thérien, (Do.)....	...	...	...	...	...	...	100	...	...	......	1 3 11¼	
978	1494	L. L. Désaulniers et Edouard Mercier	...	...	...	...	...	...	100	...	...	......	1 8 11½	
979	1495	Frs. Thérien, (Côte St. Claire.)	...	...	...	...	...	...	99	...	...	......	1 3 11½	
980	1496	Moïse Lepage, (Do.).......	...	...	...	...	...	...	99	...	...	......	1 3 11½	
981	1497	Olivier Gariépy, (Do.).......	...	...	...	...	...	...	99	...	...	......	1 3 11½	

No. de réference.	No. du Terrier.	NOMS DES CENSITAIRES.	ÉTENDUE DE LA CONCESSION OU DU TERRAIN POSSÉDÉ. FRONT. Arpents.	Perches.	Pieds.	PROFONDEUR. Arpents.	Perches	Pieds.	SUPERFICIE. Arpents.	Perches.	Pieds.	Emplacements ou Lots à bâtir, ou pour d'autres fins que pour des fins agricoles. VALEUR. £ s. d.	Montant de la Rente Constituée à être payée par le Censitaire. £ s. d.	Voyez référence au titre
		Concessions Diverses. Grosse Chaussée.—(Suite.)												
982	1498	Ant. Beaudry, (Côte St. Claire)							100				1 3 11½	1013
983	1499	George Murray, (N. Masc.)							21				0 4 9½	1016
984	1500	Marguerite Beauséjour, (Vill. T. B.)		45			160					62 10 0		1017 1018
		Sud de la Rivière L'Achigan.												1019 1020
985	1	John Furse							100				1 5 4½	1021
986	2	John White							99	25			1 2 3½	1022
987	3	Alexander Simpson							95	75			1 4 1	1023
988	4	George Stanton							101				1 5 7	1024
989	5	John Livingston, père							103				1 6 1½	1025
990	6	John Livingston							108				1 7 5	1026
991	7	John Kelly							107	75			1 7 1½	1027
992	8	Thos. Shevelan & Pat. Boyle							103	75			1 6 2½	1028
993	9	Terence Cavaghar							104	33	108		1 6 6	1029
994	10	Barnard MacMahon							101	75			1 5 8½	
995	11	James Byrne							105	75			1 6 8½	
996	12	Michael Kirk							113	20			1 8 10½	
997	13	George Neville							112				1 8 5	1030
998	14	George Guthrie							115				1 9 1½	1031
999	15	George Hughes							116	50			1 9 5½	1032
1000	16	William Turnbull							116				1 9 5	1033
1001	17	Peter Cullen							113				1 8 7½	1034
1002	18	James Young							111				1 7 11½	1035
1003	19	John Bayne							111				1 7 11½	1036
1004	20	James Morrison							109	50			1 7 9½	1037
1005	21	Révd. Mr. Lowden							111				1 7 11½	1038
1006	22	John Bern		3		39			117				1 9 7½	1039
1007	23	John Murray		3		39	5		118	50			1 9 11½	1040
1008	24	William McDowald		3		29			87				1 2 2½	1041
1009	25	Patrick Cary		3		33			99				1 5 4½	1042
1010	26	John Flick, (sa veuve)		3		32			96				1 4 1½	1043
1011	27	Hugh McAdam							88				1 2 4½	1044
1012	28	Do.							82	50			1 1 3	1045
1013	29	Lloyd Robert							71				0 18 2½	1046
1014	30	Do.							77	25			0 19 9½	1047

Pieds.	Emplacements ou Lots à bâtir, ou pour d'autres fins que pour des fins agricoles. VALEUR. £ s. d.	Montant de la Rente Constituée à être payée par le Censitaire. £ s. d.	Voyez référence au bas.
...	.....	1 3 11½	
...	.....	0 4 9½	
...	62 10 0	.....	
...	.....	1 5 4½	
...	.....	1 2 3½	
...	.....	1 4 1	
...	.....	1 5 7	
...	.....	1 6 1½	
...	.....	1 7 5	
...	.....	1 7 1½	
...	.....	1 6 2½	
108	.....	1 6 6	
...	.....	1 5 8½	
...	.....	1 6 8½	
...	.....	1 8 10½	
...	.....	1 8 5	
...	.....	1 9 1½	
...	.....	1 9 5½	
...	.....	1 9 5	
...	.....	1 8 7½	
...	.....	1 7 11½	
...	.....	1 7 11½	
...	.....	1 7 9½	
...	.....	1 7 11½	
...	.....	1 9 7½	
...	.....	1 9 11½	
...	.....	1 2 2½	
...	.....	1 5 4½	
...	.....	1 4 1½	
...	.....	1 2 1½	
...	.....	1 1 3	
...	.....	0 18 2½	
...	.....	0 19 9½	

No. de référence.	No. du Terrier.	NOMS DES CENSITAIRES.	ÉTENDUE DE LA CONCESSION OU DU TERRAIN POSSÉDÉ. FRONT. Arpents.	Perches.	Pieds.	PROFONDEUR. Arpents.	Perches.	Pieds.	SUPERFICIE. Arpents	Perches.	Pieds.	Emplacements ou Lots à bâtir, ou pour d'autres fins que pour des fins agricoles. VALEUR. £ s. d.	Montant de la Rente Constituée à être payée par le Censitaire. £ s. d.	Voyez référence au bas.
		Concession Sud de la Rivière L'Achigan.—(Suite.)												
1015	31	Lloyd Robert	.....			.....			66	75	...	.....	0 16 10¾	
1016	32	John Hale	.....			.....			73	80	...	.....	1 18 9	
1017	33	Do.	3	.....		27	6	12	83	.....		.....	1 1 1½	
1018	34	Do.	3	.....		28	4	...	85	20	...	.....	1 2 1½	
1019	35	James Scully	3	.....		30	7	9	92	25	...	.....	1 3 4½	
1020	36	Matthew Moore	3	.....		33	1	9	99	50	...	.....	1 3 5	
1021	37	Robert Cochrane	3	.....		32	6	12	98	.....	...	.....	1 4 10¾	
1022	38	Matthew Mower	.....			.....			92	25	...	.....	1 3 5	
1023	39	Do.	3	.....		30	2	9	90	75	...	.....	1 2 11¼	
1024	40	Thomas Hume ou Représ.	3	.....		29	7	9	89	25	...	.....	1 2 8¼	
1025	41	Gilbert Smith	3	.....		27	3	6	82	.....		.....	1 0 10¼	
1026	42	Do.	3	.....		20	7	9	80	25	...	.....	1 0 5	
1027	43	James Smith	3	.....		30	.....		90	...	...	.....	1 2 10¼	
1028	44	Do.	3	.....		35	4	...	106	20	...	.....	1 6 11¼	
1029	45	James Black	3	.....		45	.....		135	.....	...	.....	1 14 5½	
		Côté Sud-Ouest de la Rivière Abercrombie.												
1030	46	James Black	3	.....		47	5	...	142	50	...	.....	1 16 0¾	
1031	47	Do.	3	.....		37	5	...	112	50	...	.....	1 8 6	
1032	48	James McIntyre	3	.....		35	2	9	105	75	...	.....	1 6 8⅜	
1033	49	Do.	3	.....		29	8	...	89	40	...	.....	1 2 8½	
1034	50	Do.	3	.....		23	7	9	71	25	...	.....	0 18 2½	
1035	51	James Scully	.....			.....			62	.....	...	.....	0 15 9¾	
1036	52	Nicholas Wood	3	.....		23	.....		69	.....	...	.....	0 17 6⅞	
1037	53	Oliver Nickle	3	.....		25	6	12	77	.....	...	.....	0 19 7⅜	
1038	54	Widow McMahon	3	.....		29	1	...	87	30	...	.....	1 2 2⅛	
1039	55	Thomas Nickle	3	.....		30	2	9	90	75	...	.....	1 2 10¼	
1040	56	John McQuigan	3	.....		31	5	...	94	50	...	.....	1 3 11¼	
1041	57	Patrick Loftis	3	.....		32	3	6	97	.....	...	.....	1 4 4⅞	
1042	58	Thos. Bourd	3	.....		31	7	9	95	25	...	.....	1 4 1⅝	
1043	59	James Swinburn ou Représ.	3	.....		34	.....		102	.....	...	.....	1 5 10¾	
1044	60	Domaine	3	.....		34	.....		102	.....	...	.....	.....	
1045	61	John Brien ou Représentants.	3	.....		34	7	9	104	25	...	.....	1 6 5	
1046	62	Thos. Bourd ou Représentants.	3	.....		34	.....		102	.....	...	.....	1 6 4½	
1047	63	Edward McConvill ou Représ.	3	.....		35	5	...	106	25	...	.....	1 6 11¼	

No. de référence.	No. du Terrier.	NOMS DES CENSITAIRES.	ÉTENDUE DE LA CONCESSION OU DU TERRAIN POSSÉDÉ. FRONT. Arpents.	Perches.	Pieds.	PROFONDEUR. Arpents.	Perches.	Pieds.	SUPERFICIE. Arpents.	Perches.	Pieds.	Emplacements ou Lots à bâtir, ou pour d'autres fins que pour des fins agricoles. VALEUR. £ s. d.	Montant de la Rente Constituée à être payée par le Censitaire. £ s. d.	Voyez référence
		Concession Côté Sud-Ouest de la Rivière Abercrombie.— (Suite.)												
1048	64	Nicholas McMahon	3			36	2	9	108	75			1 7 5½	
1049	65	Do.	3			37			111				1 8 1½	
1050	66	Patrick Cox ou Représentants.	3			39	5		118	50			1 9 11¼	
1051	67	Mrs. Brien Nerie							81	50			1 0 9¼	
1052	68	Do.							85				1 1 7½	
1053	69	Dame John Kay							82	50			1 0 11¾	
1054	70	Patrick Tenpenny							76				0 19 3½	
1055	71	James Battle							77				0 19 6⅝	
1056	72	John Battle							76				0 19 3½	
1057	73	Martin McGuire							71	33	108		0 18 1½	
1058	74	John Lloyd ou Représentants.							63	75			0 16 2½	
		Côté Nord de la Rivière L'Achigan.												
1059	1	James Monteath							66				0 16 9¼	
1060	2	John Goodbody							63				0 16 0½	
1061	3	William Cairns							68				0 17 4	
1062	4	Solomon Poulin	3			23	3	6	67				0 17 1½	
1063	5	Samuel Neville	3			27			81				1 0 7½	
1064	6	Joseph Auger	3			30	8	3	92	50			1 3 5½	
1065	7	Richard Sturgeon	3			34	3	6	103				1 6 1⅝	
1066	8	John Weir	3			34	6	12	104				1 6 4½	
1067	9	Michael Kirk	3			32	4	3	97	25			1 4 4½	
1068	10	Thomas Bennett	3			30	8	3	92	25			1 3 5½	
1069	11	Veuve Alexander Goudie	3			30			90				1 2 10¼	
1070	12	Patrice Hamel	3			29	8	6	89	50			1 2 10¼	
1071	13	William McDonald	3			28	8	6	86	50			1 1 11¾	
1072	14	Archibald Cleghorn	3			27			81				1 1 1⅝	
1073	15	William Wheelock							12	50			0 5 6⅛	
1073½	"	Nancy Kirk							66	50			0 14 6⅛	
1074	16	Barnard Goodman	3			24	9		74	75			0 19 0½	
1075	17	James Lander	3			21	9		65	70			0 16 9¼	
1076	18	William Furze							60	50			0 15 4½	
1077	19	Robert Lloyd							27	75			0 7 2½	

Emplacements ou Lots à bâtir, ou pour d'autres fins que pour des fins agricoles. VALEUR.	Montant de la Rente Constituée à être payée par le Censitaire.	Voyez référence au bas.
£ s. d.	£ s. d.	
.....	1 7 5½	
.....	1 8 1½	
.....	1 9 11¼	
.....	1 0 9¾	
.....	1 1 7⅜	
.....	1 0 11¾	
.....	0 19 3½	
.....	0 19 6⅜	
.....	0 19 3½	
.....	0 18 1½	
.....	0 16 2½	
.....	0 16 9¾	
.....	0 16 0½	
.....	0 17 4	
.....	0 17 1⅜	
.....	1 0 7⅜	
.....	1 3 5½	
.....	1 6 1⅜	
.....	1 6 4½	
.....	1 4 4⅜	
.....	1 3 5½	
.....	1 2 10¼	
.....	1 2 10¼	
.....	1 1 11¼	
.....	1 1 1⅜	
.....	0 5 6⅜	
.....	0 14 6½	
.....	0 19 0⅜	
.....	0 16 9½	
.....	0 15 4⅜	
.....	0 7 2½	

No. de référence.	No. du Terrier.	NOMS DES CENSITAIRES.	ÉTENDUE DE LA CONCESSION OU DU TERRAIN POSSÉDÉ. FRONT. Arpents.	Perches.	Pieds.	PROFONDEUR. Arpents.	Perches.	Pieds.	SUPERFICIE. Arpents.	Perches.	Pieds.	Emplacements ou Lots à bâtir, ou pour d'autres fins que pour des fins agricoles. VALEUR.	Montant de la Rente Constituée à être payée par le Censitaire.	Voyez référence au bas.
												£ s. d.	£ s. d.	
		Côté Nord-Est dela Rivière L'Achigan.												
1078	22	Le Domaine										.....	.....	
1079	23	Jos. Labrie et Césaire Gagnon.	3			35	6	12	107			.....	1 7 3½	
1080	24	James Young	3			33	3	6	100			.....	1 5 4½	
1081	25	Asher Castle	3			34	3	6	103			.....	1 6 1⅝	
1082	26	Thomas Aiken	3			36			108			.....	1 7 5	
1083	27	Do.	4	5		15	2		68	40		.....	0 17 4½	
1084	28	William Stevens							77			.....	0 19 7⅜	
		Sud de la Rivière L'Achigan.												
1085	29	Philip Shevelan							62			.....	0 15 9¾	
1086	30	Do.							62	50		.....	0 15 11¼	
1087	31	Abraham Nichol	3			20	5		61	50		.....	0 15 7⅞	
1088	32	John Nichol, Junior	3			20	5		61	50		.....	0 15 7⅞	
1089	33	Do.	3			22	5		67	50		.....	0 17 3	
1090	34	James Morrison	3			23	5		70	50		.....	0 17 11¼	
1091	35	Veuve Js. McEwan	3			24	2	9	72	75		.....	0 18 5½	
1092	36	John Morrison	3			25			75			.....	0 19 1⅜	
1093	37	William Morrison							73	75		.....	0 18 9¾	
		Abercrombie.												
1094	1	John Morrison							60			.....	0 15 4	
1095	2	Ls. Dufort et Jos. Longpré	3			20	5		61	50		.....	0 15 8¾	
1096	3	Veuve Robert Penman	3			28	7	9	86	25		.....	1 1 10¾	
1097	4	James Nichol	3			28	6	12	86			.....	1 1 10¼	
1098	5	Murdoch McDonald	3			29			87			.....	1 2 1⅝	
1099	6	James Scully	3			31	8		95	40		.....	1 4 1⅝	
1100	7	Do.	3			35	1		105	30		.....	1 6 9½	
1101	8	Thomas Dunn, (N. R. Aber.)	3			35	4	3	106	25	¾	.....	1 6 10¾	
1102	9	Charles Cunningham							103	50		.....	1 6 2⅛	
1103	10	John Hale	3			33	5		100	50		.....	1 5 5	
1104	11	Do.	3			34			102			.....	1 5 6¼	
1105	12	William Sim	3			34	7	9	104	25		.....	1 6 5⅛	
1106	13	Charles Cunningham	3			36			108			.....	1 7 5	
1107	14	James Scully	3			34	5		103	50		.....	1 6 3½	
1108	15	Robert Neville	3			34	5		103	50		.....	1 6 4	
1109	16	Le Domaine										.....	.....	

No. de référence.	No. du Terrier.	NOMS DES CENSITAIRES.	ÉTENDUE DE LA CONCESSION OU DU TERRAIN POSSÉDÉ. FRONT. Arpents.	Perches.	Pieds.	PROFONDEUR. Arpents.	Perches.	Pieds.	SUPERFICIE. Arpents.	Perches.	Pieds	Emplacements ou Lots à bâtir, ou pour d'autres fins que pour des fins agricoles. VALEUR. £ s. d.	Montant de la Rente Constituée à être payée par le Censitaire. £ s. d.	Voyez référence au bas
		Concession Abercrombie.— (Suite.)												
1110	17	Le Domaine												
1111	18	Félix Boylin	3			29			87				1 2 1½	
1112	19	John English	3			26	5		79	50			1 0 1½	
1113	20	Patrick McGuire	3			25			75				0 19 1½	
1114	21	Henry Allen	3			25			75				0 19 1½	
1115	22	Do.	3			21	7	9	65	25			0 16 11½	
1116	23	William Hunter	3			21			63				0 16 1½	
1117	24	Le Domaine												
1118	25	Do.												
1119	26	Do.												
1120	27	George Neville							91	87	162		1 3 4½	
1121	28	John McGuire							60				0 15 1	
		Première Concession de Paisley.												
1122	1	François Dufour							62	22			0 15 9¾	
1123	2	Frs. St. Germain	3			21			63				0 16 0½	
1124	3	Augustin Goyer dit Bélisle	3			21			63				0 16 0½	
1125	4	Paul Laframboise	3			21			63				0 16 0½	
1126	5	J. Bte. Bourgeois	3			21			63				0 16 0½	
1127	6	J. Bte. St. Germain	3			21			63				0 16 0½	
1128	7	Paul Laframboise, père	3			21			63				0 16 0½	
1129	8	Paul Laframboise, fils	3			21			63				0 16 0½	
1130	9	Calixte Roy	3			21			63				0 16 0½	
1131	10	Patrick O'Hara	3			20	9		62	70			0 16 0½	
1132	11	Pierre Strasbourg	3			21			63				0 16 0½	
1133	12	Jean Bte. Dufour	3			22			66				0 16 10¾	
1134	13	Veuve Jos. Laroche	3			22	5		67	50			0 17 1½	
1135	14	Jos. David	3			20	3	6	61				0 15 6⅞	
1136	15	Frs. Xav. Roy	3			20	9		62	70			0 15 10¾	
1137	16	Pre. Laroche ou Représentants	3			20	8		62	40			0 15 10¾	
1138	17	Do.	2			20			40				0 10 2	
1139	"	Robert Cleghorn	2			20			40				0 10 1½	
1140	18	Archibald Sivewright	3			22	1		66	30			0 16 10¾	
1141	19	Peter Stormont	3			24	1		72	30			0 18 5½	
1142	20	Matthew Tindall	3			25	6		76	80			0 19 5½	
1143	21	Do.	3			26	2	9	79				1 0 2	

No. de référence.	No. du Terrier.	NOMS DES CENSITAIRES.	ÉTENDUE DE LA CONCESSION OU DU TERRAIN POSSÉDÉ. FRONT. Arpents.	Perches.	Pieds.	PROFONDEUR. Arpents.	Perches.	Pieds.	SUPERFICIE. Arpents.	Perches.	Pieds.	Emplacements ou Lots à bâtir, ou pour d'autres fins que pour des fins agricoles. VALEUR. £ s. d.	Montant de la Rente Constituée à être payée par le Censitaire. £ s. d.	Voyez référence au bas.
		Première Concession de Paisley.—(Suite.)												
1144	22	James Patterson	4			24	6		98	40			1 4 11¾	
1145	22	Elijah Poole	3			26	8		80	40			1 0 5½	
1146	24	William Knox							43				0 10 11½	
1147	"	Andrew Banks							43				0 10 11½	
1148	25	William Campbell	3			29	3	6	89				1 2 4¾	
1149	26	Antoine Roture							81				1 0 7⅜	
1150	27	Sam. Sivewright & Alex. Archibald							76	60	216		0 19 5	
1151	28	Joseph Clarkson ou Représ.							78				0 19 10¼	
1152	29	Matthew Tindall	3			27	5		82	50			0 19 10¼	
1153	30	William Tindall	3			27	5		82	50			0 19 4	
1154	31	Veuve John Davidson							82	50			0 19 10¼	
1155	32	Do.	3			26			78				0 19 10¼	
		Seconde Concession de Paisley.												
1156	1	Charles Limoges							87	50			1 2 3½	
1157	2	Frs. Désourdis	3			22			66				0 16 10¼	
1158	3	Antoine Lebeau	3			22			66				0 16 10¼	
1159	4	Samuel Grady	3			22			66				0 16 10¼	
1160	5	John Patterson & Andrew Burrell	3			22			66				0 16 10¼	
1161	6	James Collier	3			22			66				0 16 10¼	
1162	7	Thomas Hayde	3			22			66				0 16 10¼	
1163	8	John Morrison	3			22			66				0 16 10¼	
1164	9	Veuve Thomas Delany	3			22			66				0 16 10¼	
1165	10	John Gorman	3			22			66				0 16 10¼	
1166	11	Joseph Rice	3			21	9		65	40			0 16 8⅜	
1167	12	Félix Trudeau	3			20	7		62	10			0 15 6⅜	
1168	13	John Gorman	3			20	4		61	20			0 15 7⅜	
1169	14	Anthony McDonald	3			22	5		67	50			0 17 3	
1170	15	Archibald McDonald	3			22			66				0 16 10¼	
1171	16	Do.	3			22	1		66	30			0 16 10¼	
1172	17	Robert Cleghorn	3			23	2	9	69	75			0 17 9⅜	
1173	18	Archibald Sivewright	3			21	2	9	63	75			0 16 4	
1174	19	Peter Stormont							58	60			0 15 1½	
1175	20	John Stormont, Junior							51	75			0 13 3½	

No. de référence.	No. du Terrier.	NOMS DES CENSITAIRES.	ÉTENDUE DE LA CONCESSION OU DU TERRAIN POSSÉDÉ. FRONT. Arpents.	Perches.	Pieds.	PROFONDEUR. Arpents.	Perches.	Pieds.	SUPERFICIE. Arpents.	Perches.	Pieds.	Emplacements ou Lots à bâtir, ou pour d'autres fins que pour des fins agricoles. VALEUR.	Montant de la Rente Constituée à être payée par le Censitaire.	Voyez référence au Titre
		Seconde Concession de Paisley. (Suite.)												
1176	21	John Stormont	3	...	...	16	7	9	50	25	...	.....	0 12 9¾	
1177	22	Alexander Archibald	...	...	...	...	...	...	53	...	...	.....	0 13 6¾	
1178	23	Joseph Stevenson	2	9	...	17	6	...	51	70	...	.....	0 13 4	
1179	24	Do.	...	...	...	...	...	...	50	11	...	.....	0 12 9¾	
1180	25	Thomas Hayde, Junior	6	8	...	10	6	...	72	...	...	.....	0 18 4	
1181	26	Neil Livingston	...	...	...	...	...	...	62	...	...	.....	0 15 9¾	
		Troisième Concession de Paisley.												
1182	1	Cyrille M. Lafontaine	...	...	...	...	...	...	156	...	...	.....	1 19 5½	
1183	2	James Rennie	3	...	...	30	...	...	90	...	...	.....	1 2 10¼	
1184	3	C. M. Lafantaisie et Chartrand.	3	...	...	30	...	...	90	...	...	.....	1 2 10¼	
1185	4	J. Bte. Guay	3	...	...	30	...	...	90	...	...	.....	1 2 10¼	
1186	5	Antoine Gratton	3	...	...	30	...	...	90	...	...	.....	1 2 10¼	
1187	6	Edward Cary	3	...	...	30	...	...	90	...	...	.....	1 2 10¼	
1188	7	William Brennan	3	...	...	27	1	12	81	50	...	.....	1 0 7¾	
1189	8	Thomas Delany	3	...	...	27	5	...	82	50	...	.....	1 0 10¾	
1190	9	Fenton Delany	3	...	...	27	8	...	83	40	...	.....	1 1 1¾	
1191	10	Thomas Gorman	3	...	...	27	...	...	81	...	...	.....	1 0 7¾	
1192	11	Do.	3	...	...	27	...	...	81	...	...	.....	1 0 10¼	
1193	12	James Reid, Junior	3	...	...	28	...	...	84	...	...	.....	1 1 7¾	
1194	13	William Grady	...	...	...	...	...	...	84	30	...	.....	1 1 4	
1195	14	Amable Beaudouin	3	...	...	28	...	...	84	...	...	.....	1 1 4	
1196	15	John Poole	3	...	...	28	...	...	84	...	...	.....	1 1 4	
1197	16	Do.	3	...	...	27	6	12	83	...	...	.....	1 1 1¾	
1198	17	Archibald Poole	3	5	...	26	2	9	91	87	162	.....	1 3 4½	
1199	18	Cornelius McKinna	3	5	...	24	5	...	85	75	...	.....	1 1 10¼	
1200	19	Le même & Laurent Racette.	3	5	...	23	2	...	81	...	...	.....	1 0 7¾	
1201	20	Antoine Roture	3	5	...	23	2	...	81	...	...	.....	1 0 7¾	
1202	21	Joseph Griffin	...	...	...	...	...	...	83	75	...	.....	1 1 4	
1203	22	Daniel O'Shea	...	...	...	...	...	...	79	33	74	.....	1 0 3	
1204	23	Ls. Coderre	...	...	...	...	...	...	82	...	...	.....	1 0 10¼	
1205	24	Ls. Misaac Seers	4	2	...	17	5	...	73	50	...	.....	0 18 5½	
1206	25	Philip Shevelan	...	...	...	...	...	...	81	87	162	.....	1 0 10¼	

No. de réference.	No. du Terrier.	NOMS DES CENSITAIRES.	ÉTENDUE DE LA CONCESSION OU DU TERRAIN POSSÉDÉ. FRONT. Arpents.	Perches.	Pieds.	PROFONDEUR. Arpents.	Perches.	Pieds.	SUPERFICIE. Arpents.	Perches.	Pieds.	Emplacements ou Lots à bâtir, ou pour d'autres fins que pour des fins agricoles. VALEUR. £ s. d.	Montant de la Rente Constituée à être payée par le Censitaire. £ s. d.	Voyez références au bas.
		Quatrième Concession de Paisley.												
1207	6	Patrick Cary	.....			.....			48	75	...	.....	0 12 1½	
1208	7	William Brennan	3			22	5	...	67	50	...	.....	0 17 1⅝	
1209	8	James Nolan	3			23	4	...	70	20	...	.....	0 17 10¾	
1210	9	Do.	3			23	1	...	69	30	...	.....	0 17 8½	
1211	10	Patrick Collier	3			23	9	...	71	70	...	.....	0 18 1⅝	
1212	11	Do.	3			23	6	...	70	80	...	.....	0 18 0⅛	
1213	12	James Reid	3			22	6	...	67	80	...	.....	0 17 4	
1214	13	James Grady	3			22	8	...	68	40	...	.....	0 17 4	
1215	14	Do.	3			22	9	...	68	70	...	.....	0 17 6	
1216	15	Frederick Poole	3			22	9	...	68	70	...	.....	0 17 6	
1217	16	Do.	3			23	2	...	69	60	...	.....	0 17 9¾	
1218	17	Archibald Poole	3			24	2	9	85	75	...	.....	1 1 10¼	
1219	18	Pat. McElliott ou Représ.	3			25	5	...	89	25	...	.....	1 2 7⅜	
1220	19	Do.	3			25	6	12	89	75	...	.....	1 2 10½	
1221	20	Jérôme Regimbal	3	5	...	23	.....		80	50	...	.....	1 0 4½	
1222	21	Octave Roture	4			17	5	...	70	.....		.....	0 17 9¼	
1223	22	Antoine Belisle	.....			.....			67	87	162	.....	0 17 4	
1224	23	Christopher McKinnon	.....			.....			85	.....		.....	1 1 7¾	
1225	24	Do.	.....			.....			74	75	...	.....	0 18 11½	
1226	25	James McElliott	.....			.....			68	50	...	.....	0 17 4½	
1227	26	John Goodman	.....			.....			72	20	...	.....	0 18 4	
1228	27, 28	Le Domaine	.....			.....			117	.....		.....	.....	
1229	"	La Fabrique de Ste. Sophie	.....			.....			20	.....		.....	.....	
1230	29	William Campbell	4			17	.....		68	.....		.....	0 17 4	
1231	30	Do.	4			16	5	...	66	.....		.....	0 16 9¾	
1232	31	John Morrison	4			16	6	12	66	66	96	.....	0 17 1⅛	
1233	32, 33	Thomas Patterson ou Représ.	.....			.....			150	.....		.....	.....	
1234	34	Thomas Patterson	.....			.....			60	.....		.....	1 17 7¼	
		Nord-Est, Côte Morel.												
1235	1	David Morrison	.....			.....			80	.....		.....	1 0 4	
1236	2	John Kirck	.....			.....			80	.....		.....	1 0 4	
1237	3	Ls. Debuzatte dit St. Germain	.....			.....			80	.....		.....	1 0 4	
1238	4	Antoine Charbonneau	.....			.....			80	.....		.....	1 0 4	
1239	5	Matthew Moore	.....			.....			80	.....		.....	1 0 4	
1240	6	Joseph Nante	.....			.....			80	.....		.....	1 0 4	

No. de référence.	No. du Terrier.	NOMS DES CENSITAIRES.	ÉTENDUE DE LA CONCESSION OU DU TERRAIN POSSÉDÉ. FRONT. Arpents.	Perches.	Pieds.	PROFONDEUR. Arpents.	Perches.	Pieds.	SUPERFICIE. Arpents.	Perches.	Pieds.	Emplacements ou Lots à bâtir, ou pour d'autres fins que pour des fins agricoles. VALEUR. £ s. d.	Montant de la Rente Constituée à être payée par le Censitaire. £ s. d.	Voyez référence au plan.
		Nord-Est, Côte Morel.— (Suite.)												
1241	7	Jean Cantin							80				1 0 4	
1242	8	Lawrence McKinna							80				1 0 4	
1243	9	Do.							80				1 0 4	
1244	10	Hypolite Fissiault							94	33	74		1 6 0½	
1245	11	Archibald Livingston							82	25			1 0 10½	
		Nord, Côte Occidentale.												
1246	1	Owen Rock	4			20			80				1 0 4	
1247	2	Do.	4			20			80				1 0 4	
1248	3	John Mitchell	4			20			80				1 0 4	
1249	4	Do.	4			20			80				1 0 4	
1250	5	Lawrence McKinna	4			20			80				1 0 4	
1251	6	Fabien Bélanger							63				0 16 0	
		Nord-Est, Côte Henry.												
1252	1	Pierre Caron	4			17	7	4½	70	9				
1253	2	Henri Marier	4			20	6	9	82	60			1 0 10½	
1254	3	J. Bte. Lacasse							79	60			1 0 4	
1255	4	Henri Marier							72	75			0 18 6	
1256	5	Matthew Moore	4			20			80				1 0 4	
1257	6	Le Domaine	4			20			80					
1258	7	Frs. Cox ou Représentants	4			20			80				1 0 4	
1259	8	C. McKinnon	4			20			80				1 0 4	
1260	9	Do.	4			20			80				1 0 4	
1261	10	Francis Cox, fils de John	4			20			80				1 0 4	
1262	11	James Battle	4			20			80				1 0 4	
		Nord-Est, Concession Nord.												
1263	1	Francis Burgess	4			20			80				1 0 4	
1264	2	Peter Burgess	4			20			80				1 0 4	
1265	3	Owen McKinnon	4			20			80				1 0 4	
1266	4	Martin McGuire	4			20			80				1 0 4	
1267	5	James Battle	4			20			80				1 0 4	
1268	6	John Lloyd ou Représentants	4			20			80				1 0 4	
1269	7	Joseph Paquette							98				1 4 10½	

No. de référence.	No. du Terrier.	NOMS DES CENSITAIRES.	ETENDUE DE LA CONCESSION OU DU TERRAIN POSSÉDÉ — FRONT. Arpents	Perches.	Pieds.	PROFOND. Arpents	Perches	Pieds.	SUPERFICIE. Arpents	Perches.	Pieds.	Emplacements ou Lots à bâtir, ou pour d'autres fins que pour des fins agricoles. VALEUR. £ s. d.	Montant de la Rente Constituée à être payée par le Censitaire. £ s. d.	Voyez référence au bas.
		Sud-Ouest, Côte Morel.												
1270	1	James McElliott							80	75	...	.....	0 10 0	
1271	2	Do.							83	.....		.....	1 1 1⅛	
		Sud, Côte Occidentale.												
1272	1	James McElliott							75	50	...	.....	0 19 1⅝	
1273	2	James McElliott ou Représ.	4	.....	20	.....			80	.....		.....	1 0 4	
1274	3	James McElliott	4	.....	20	.....			80	.....		.....	1 0 4	
1275	4	——— Maisonneuve	4	.....	20	.....			80	.....		.....	1 0 4	
1276	5	Thomas Martineau							71	25	...	.....	0 18 1⅛	
1277	6	James Neil ou Représentants							79	75	...	.....	1 0 4	
1278	7	Richard McElliott							82	75	...	.....	1 1 1⅛	
1279	8	Do.							86	.....		.....	1 1 10¼	
1280	9	John Fulton							71	.....		.....	0 18 1⅛	
		Sud, Côte Henry.												
1281	1	George Tait							67	25	...	.....	0 17 0⅝	
1282	2	Roger McGrath							75	75	...	.....	0 19 4	
1283	3	Edouard Truchon	1	.....	20	.....			80	.....		.....	1 0 4	
1284	4	Domaine										.....	.....	
1285	5	Domaine	4	.....	20	.....			80	.....		.....	.....	
1286	6	Pr. Caron	4	.....	20	.....			80	.....		.....	.....	
1287	7	Do.	4	.....	20	.....			80	.....		.....	1 0 4	
1288	8	Xavier Léveillé	4	.....	20	.....			80	.....		.....	1 0 4	
1289	9	Patrick Mahon	4	.....	20	.....			80	.....		.....	1 0 4	
1290	10	Francis Cox ou Représentants	4	.....	20	.....			80	.....		.....	1 0 4	
1291	11	Domaine	4	.....	20	.....			80	.....		.....	.....	
1292	12	Pr. Caron	4	.....	20	.....			80	.....		.....	1 0 4	
1293	13	Do.	4	.....	20	.....			80	.....		.....	1 0 4	
1294	14	Moïse Caron	4	.....	20	.....			80	.....		.....	1 0 4	
1295	15	François Foisy	4	.....	20	.....			80	.....		.....	1 0 4	
1296	16	Louis Alarie	4	.....	20	.....			80	.....		.....	1 0 4	
1297	17	François Aubry	4	.....	20	.....			80	.....		.....	1 0 4	
1298	18	Do.	4	.....	20	.....			80	.....		.....	1 0 4	
1299	19	Gédéon Limoges							86	66	215½	.....	1 2 1⅛	
1300	20	Augustin Chartrand							86	66	215½	.....	1 2 1⅛	
1301	21	Germain Paquette							108	50	...	.....	1 7 5½	

No. de référence.	No. du Terrier.	NOMS DES CENSITAIRES.	ÉTENDUE DE LA CONCESSION OU DU TERRAIN POSSÉDÉ. FRONT. Arpents.	Perches.	Pieds.	PROFONDEUR. Arpents.	Perches.	Pieds.	SUPERFICIE. Arpents.	Perches.	Pieds.	Emplacements ou Lots à bâtir, ou pour d'autres fins que pour des fins agricoles. VALEUR. £ s. d.	Montant de la Rente Constituée à être payée par le Censitaire. £ s. d.	Voyez référence au Terr.
		Nord, Côte Irlandaise.												
1302	1	John Grady							81	75			1 0 10¾	1331
1303	2	Michael McClusky							62	40			0 16 10½	1332
1304	3	James Green							59	40			0 15 1	1333
1305	4	John Fulton							100	50			0 12 8¾	1334
1306	5	Do.											0 14 5¾	1335
1307	6	George Tait							90	55			1 2 11	1336
1308	7	Roger McGrath							74	80			0 19 1½	1337
1309	8	John Breen	4			20			80				1 0 4	1338
1310	9	Hyacinthe Lemay	4			20			80				1 0 4	1339
		Nord, Côte John.												1340
														1341
														1342
1311	1	Hyacinthe Lemay	4			20			80				1 0 4	1343
1312	2	Do.	4			20			80				1 0 4	1344
1313	3	Ulderic Guindon	4			20			80				1 0 4	1345
1314	4	Edouard Truchon	4			20			80				1 0 4	1346
1315	5	Le Domaine												1347
1316	6	John Cary	4			20			80				1 0 4	
1317	7	Benjamin Boivin	4			20			80				1 0 4	
1318	8	Pierre Brière	4			20			80				1 0 4	1348
1319	9	J. Bte. Lajeunesse	4			20			80				1 0 4	1349
1320	10	Le Domaine												1350
1321	11	Francis Sheffers	4			20			80				1 0 4	1351
1322	12	Joseph Giroux	4			20			80				1 0 4	1352
1323	13	Joseph Villeneuve	4			20			80				1 0 4	1353
1324	14	Philibert Laurent ou Représentants	4			20			80				1 0 4	1354
1325	15	Télesphore Toussaint dit Laflèche	4			20			80				1 0 4	1355
1326	16	Félix Boucher	4			20			80				1 0 4	1356
1327	17	Catherine Gauthier	4			20			80				1 0 4	1357
1328	18	Ant. Côté et Louis Guenette	4			20			80				1 0 4	1358
1329	19	Laurent Bertrand et Joseph Payment	4			20			80				1 0 4	1359
1330	20	Jos. Leroux *alias* J. Rousson							87	60			1 2 1½	1360
														1361
														1362
														1363
														1364

No. de référence.	No. du Terrier.	NOMS DES CENSITAIRES.	ÉTENDUE DE LA CONCESSION OU DU TERRAIN POSSÉDÉ. FRONT. Arpents.	Perches.	Pieds.	PROFONDEUR. Arpents.	Perches.	Pieds.	SUPERFICIE. Arpents.	Perches.	Pieds.	Emplacements ou Lots à bâtir, ou pour d'autres fins que pour des fins agricoles. VALEUR. £ s. d.	Montant de la Rente Constituée à être payée par le Censitaire. £ s. d.	Voyez référence au bas.
		Sud, Côte Irlandaise.												
1331	1	Joseph Alarie	4			18			72				0 18 4	
1332	2	Patrick Griffin							72				0 18 4	
1333	3	Do.							65	66	216		0 14 9 3/8	
1334	4	John Green							74	70			0 19 1 1/8	
1335	5	Edward Cary							60	60			0 15 5	
1336	6	Wm. Green							68	20			0 17 4	
1337	7	Martin Reed	3			24	7	9	74	20			0 18 10 1/4	
1338	8	Michael O'Brien	3			25	7	9	77	20			0 18 11 3/4	
1339	9	Patrick Donoghue	3			26			78				0 19 10 1/4	
1340	10	Matthew Quinn							77	20			0 18 11 3/4	
1341	11	Michael McClusky	3			27	3		81	90			1 0 7 3/8	
1342	12	George Tait							79				1 0 3	
1343	13	Do.							74	50			0 18 10 3/4	
1344	14	Louis Gratton							65	25			0 16 6 7/8	
1345	15	Patrick Collier	3			20			60				0 15 4	
1346	16	J. Bte. Villiot	3			20			60				0 15 4	
1347	17	Chs. Leclaire	3			20			60				0 15 4	
		Sud, Côte John.												
1348	1	Antoine Gratton	4			20			80				1 0 4	
1349	2	François Ouimet	4			20			80				1 0 4	
1350	3	Frs. Ouimet et Jos. Adam	4			20			80				1 0 4	
1351	4	Jos. Yemens et Félix Brière	4			20			80				1 0 4	
1352	5	Jos. Cadieux et J. Bte. Giroux	4			20			80				1 0 4	
1353	6	Jos. Aubry et Félix Brière	4			20			80				1 0 4	
1354	7	J. Bte. Chaurette et Jos. Aubry	4			20			80				1 0 4	
1355	8	Félix Legault dit Desloriers	4			20			80				1 0 4	
1356	9	Jacques Legault	2			20			40				0 10 2	
1357	9	Antoine Chartrand	2			20			40				0 10 2	
1358	10	Jérémie Boivin	4			20			80				1 0 4	
1359	11	Francis Scheffers	2			20			40				0 10 2	
1360	"	Jean Bte. Lajeunesse	2			20			40				0 10 2	
1361	12	Francis Scheffers	4			20			80				1 0 4	
1362	13	Jean Bte. Lajeunesse	2			20			40				0 10 2	
1363		Pierre Lauzon	2			20			40				0 10 2	
1364	14	Narcisse James dit Carrière	2			20			40				0 10 2	

No. de référence.	No. du Terrier.	NOMS DES CENSITAIRES.	ÉTENDUE DE LA CONCESSION OU DU TERRAIN POSSÉDÉ — FRONT. Arpents.	Perches.	Pieds.	PROFONDEUR. Arpents.	Perches.	Pieds.	SUPERFICIE. Arpents.	Perches.	Pieds.	Emplacements ou Lots à bâtir, ou pour d'autres fins que pour des fins agricoles. VALEUR. £ s. d.	Montant de la Rente Constituée à être payée par le Censitaire. £ s. d.	Observations.
		Sud, Côte John.—(Suite.)												
1365		Pierre Lauzon	2			20			40				0 10 2	
1366	15	Ant. Campoux	2			20			40				0 10 2	
1367		Jean Bte. Légaré	2			20			40				0 10 2	
1368	16	François Andegrave	4			20			80				1 0 4	
1369	17	Michel Ouellet ou Représ.	4			20			80				1 0 4	
1370	18	Toussaint Papineau ou Représ.	4			20			80				1 0 4	
1371	19	Joseph Sicur ou Représentants							79	50			1 0 3½	
1372	20	Joseph Labelle							40	25			0 10 2	
1373	"	Joseph Huet							40	25			0 10 2	
1374	21	Jean Miller							78	75			1 0 1½	
1375	22	Jean Miller, fils							59	50			0 15 1½	
1376		Séraphin Desjardins							59	50			0 15 1½	
		Village de New Glasgow.												
1377	402	Le Révd. Alexander Lowden		100			140					125 0 0		
1378	403	William McDonald		75			100					100 0 0		
1379	404	Thomas Bennett		75			100					100 0 0		
1380	405	Richard Sturgeon ou Représ.		50			100					45 0 0	0 10 0	
		Côte St. Edouard.												
1381	1	Joseph Sheepstone	3			25	1	4	26	20	216		0 19 3	
1382	2	Daniel Livingston	3			25	9		77	70			0 19 0½	
1383	3	Joseph Clarkson	3			26	4		79	20			0 19 10½	
1384	4	Michael Collins							76	00			0 19 0	
1385	5	John Livingston	3			25	4		76	20			0 19 1½	
1386	6	Joseph Clarkson	3			25	1	9	76	50			0 19 0	
1387	7	Samuel Sivewright	3			25		12	76	10	162		0 18 8	
1388	8	James Scully	3			25			75				0 18 9	
1389	9	Do.	3			25			75				0 18 9	
1390	10	Do.	3			25			75				0 18 9	
1391	11	Do.	3			25			75				0 18 9	
1392	12	Louis Emery dit Comeau	3			25			75				0 19 0	
1393	13	Do.	3			25			75				0 19 0	
1394	14	Bernard Goodeam	3			27	5	9	82	65			1 0 4	
1395	15	Do.	3			29	3		87	90			1 2 0	
1396	16	Candide Granger	3			31			93				1 3 2	
1397	17	Joseph Morel	4	4		33			145	20			1 16 6	
1398	18	Smith Patterson							41	26			0 10 2	

No. de réclamance.	No. du Terrier.	NOMS DES CENSITAIRES.	ÉTENDUE DE LA CONCESSION OU DU TERRAIN POSSÉDÉ. FRONT. Arpents.	Perches.	Pieds.	PROFONDEUR. Arpents.	Perches.	Pieds.	SUPERFICIE. Arpents.	Perches.	Pieds.	Emplacements ou Lots à bâtir, ou pour d'autres fins que pour des fins agricoles. VALEUR. £ s. d.	Montant de la Rente Constituée à être payée par le Censitaire. £ s. d.	Voyez référence au plan.
		Village de New Glasgow.												
1399	425	James Sheepstone							2	42		150 0 0	6 0 0	
1400	"	Do.								40½		.....	1 10 0	
1401	140	John Lloyd							½			275 0 0	0 18 11	
1402	141	John Murray			75			100				100 0 0	0 15 0	
1403	147	Do.			50			100				15 0 0	0 10 0	
1404	426	John Nichol										95 0 0	0 12 6	
1405	427	Thomas Bennett			100			100				80 0 0	1 0 0	
1406	428	John Monteath			60			200				100 0 0	0 10 0	
1407	428	John Reddy	3			30			90			.....	0 10 0	
1408	203	Madame Masson										.....	.....	
1409	195	Do.										.....	.....	
1410	186,187	Do.										.....	.....	
1411	187	Do.										.....	.....	
													£778 6 [illegible]	

PROVINCE DU CANADA, } BAS CANADA. }

Je soussigné, NORBERT DUMAS, un des Commissaires en vertu de l'Acte Seigneurial de 1854, certifie avoir fait, conformément à la Loi, le présent Cadastre de la Seigneurie de Terrebonne. Et maintenant, en procédant à clore, comme je clos finalement par les présentes, le dit Cadastre, je fixe la valeur totale des divers droits et biens lucratifs de la dite Seigneurie aux sommes suivantes, viz :

		$	cts.
1o.	Valeur des cens [illegible]	51889	12
2o.	Valeur des lods et ventes :		
	Pour la classe des fonds agricoles	22966	66
	Pour la classe des emplacements	3042	21
3o.	Valeur des moulins banaux	28600	00
4o.	Valeur du manoir seigneurial	36000	00
5o.	Valeur du domaine et terres non concédées	2250	00
		$144748	29

La Seigneuresse n'a droit à aucune autre indemnité, et il n'y a aucuns autres droits ni biens lucratifs à estimer dans cette dite Seigneurie, outre ceux qui apparaissent et qui sont énumérés ci-dessus.

De sorte que la valeur totale de la dite Seigneurie se trouve être de la somme de cent quarante-quatre mille sept cent quarante-huit piastres et vingt-neuf centins, à laquelle somme je la fixe.

Finalement, j'adjuge que cette étendue de terrain dans la dite Seigneurie, ordinairement connue sous le nom de "Fief Granger", est franche et quitte de tous droits seigneuriaux et féodaux.

Daté à Terrebonne, le 28 Mars, 1857.

NORBERT DUMAS,

Commissaire.

PROVINCE DU CANADA,
BAS CANADA.
DISTRICT DE MONTRÉAL.

Dans la Cour pour la Révision des Cadastres faits en vertu de l'Acte Seigneurial de 1854 et ses amendements.

MERCREDI, le Vingt-neuvième jour de Mai, mil huit cent soixante-et-un.

PRÉSENTS :

H. JUDAH,
S. LELIÈVRE,
C. DELAGRAVE, } Ecuyers, Commissaires-Réviseurs.

D'après le jugement de cette cour, rendu ce jour, le présent Cadastre est corrigé, reformé et amendé ainsi qu'il suit, viz :

1o. Une somme annuelle de deux cent quarante piastres est accordée à la seigneuresse de cette seigneurie, comme indemnité pour la perte lui résultant de l'abolition de son droit de banalité et droit exclusif d'avoir des moulins dans sa dite seigneurie.

2o. Quant au surplus des matières et choses contenues dans le présent Cadastre, il est confirmé et maintenu tel que fait, fixé et établi par le commissaire chargé de la confection du dit Cadastre, et tel que le tout apparaît actuellement au dit cadastre.

Et en foi de tout ce que dessus nous avons signé,

H. JUDAH,
S. LELIÈVRE,
C. DELAGRAVE,

Commissaires-Réviseurs.

Province du Canada,
Bas Canada.

Je, soussigné, NORBERT DUMAS, un des Commissaires en vertu de l'Acte Seigneurial Refondu, ai fait, en triplicata et conformément à la loi, le présent Cadastre abrégé de la seigneurie de Terrebonne.

Les rentes constituées, payables à la seigneuresse de cette seigneurie, par les Censitaires d'icelle, et la valeur des droits casuels, pour l'abolition desquels une indemnité est accordée, par le Gouvernement de cette province, à la dite seigneuresse, pour le rachat du droit de lods et ventes, et du droit de banalité, sont celles qui apparaissent au présent Cadastre, tel qu'amendé et corrigé par le jugement de la cour de révision.

De plus les droits de la couronne, dans cette seigneurie, consistent dans le droit de Quint, lequel droit de Quint est computé en formant une année commune sur le Quint accru dans le Bas Canada, pendant les vingt-cinq années immédiatement antérieures à la passation de l'Acte Seigneurial de 1854, et réparti sur la dite seigneurie, en vertu des dispositions du dit Acte, et se monte à une somme annuelle de cent onze piastres et cinquante-six centins..... $111 56

Et en foi de tout ce que dessus j'ai signé.

Montréal, 24 Janvier, 1861.

Commissaire sous l'Acte Seigneurial Refondu.

QUÉBEC:

Imprimé par STEWART DERBISHIRE et GEORGE DESBARATS, Imprimeur de Sa Très-Excellente Majesté la Reine.

1861.

TERREBONNE.

lastres faits en vertu de l'Acte
es amendements.

i, mil huit cent soixante-et-un.

-Réviseurs.

est corrigé, reformé et amendé

à la seigneuresse de cette sei-
oit de banalité et droit exclusif

nt Cadastre, il est confirmé et
on du dit Cadastre, et tel que le

H. JUDAH,
S. LELIÈVRE,
C. DELAGRAVE,

Commissaires-Réviseurs.

l'Acte Seigneurial Refondu, a
seigneurie de Terrebonne.

, par les Censitaires d'icelle, et
accordée, par le Gouvernement
ntes, et du droit de banalité, sont
jugement de la cour de révision.

dans le droit de Quint, lequel
ru dans le Bas Canada, pendant
Seigneurial de 1854, et réparti
à une somme annuelle de cent
. ..... $111 56

Montréal, 24 Janvier, 1861.

us l'Acte Seigneurial Refondu.

Très-Excellente Majesté la Reine.

No. 119.

CANADA, B.C.

Procédés sous l'Acte Seigneurial de 1854 et ses amendements.

CADASTRE ABRÉGÉ

DE LA

SEIGNEURIE DE THWAITE.

POSSÉDÉE PAR JOHN BOSTON, ECR.

Fait le 1er Décembre, 1861, par HENRY JUDAH, Ecuyer, Commissaire.

No. de référence.	No. du Terrier.	NOMS DES CENSITAIRES.	ÉTENDUE DE LA CONCESSION OU DU TERRAIN POSSÉDÉ. FRONT. Arpents.	Perches.	Pieds.	PROFONDEUR. Arpents.	Perches.	Pieds.	SUPERFICIE. Arpents.	Perches.	Pieds.	Emplacements ou Lots à bâtir, ou pour d'autres fins que pour des fins agricoles. VALEUR. £ s. d.	Montant de la Rente Constituée à être payée par le Censitaire. £ s. d.	Voyez référence au bas.
		Concession St. Edouard.												
1	1	Antoine Deline								50			0 0 1	
2	2	Louis Rougeau							2				0 0 3	
3	3	Jean Bte. Rougeau							2	50			0 0 7	
4	4	Isaac Hebert	2			2	7		5	40			0 1 0½	
5	5	Eustache Yelle							1	50			0 0 4	
6	"	Louis Yelle							4	70			0 0 11¼	
7	6	Ambroise Bombardier							4	50			0 0 10¼	
8	"	Isaac Houle							4	50			0 0 10¼	
9	"	Louis Forget							2				0 0 4½	
10	"	Joseph Arcouët	1			6	5		6	50			0 1 2½	
11	7	François Deline							18	89			0 3 6¼	
12	8	Hubert Gauthier							18				0 3 4	
13	"	David Beloin							4	50			0 0 10¼	
14	9	Constant Dupuis							17	60			0 3 4	
15	10	Charles Foucrault	2			10			20				0 3 8½	
16	11	Narcisse Lussier							13	50			0 2 6¾	
17	11,12,13	François Ménard							69	25			0 12 10½	
18	12	Veuve P. Beloin							4	66			0 0 11¼	
19	14	Charles Foucrault							21	50			0 4 0	
20	15, 16	Michel Lussier, père							19	50			0 3 7	
21	15	Charles Creighton							10				0 1 10½	
22	16	Do.							10				0 1 10½	
23	17	F. St. Denis							20	50			0 3 9¾	
24	18	Adolphe Yelle							20	50			0 3 9¾	
25	19	Frs. Xav. Vautrin							50				0 9 3½	
26	20	François Monet	3			20	5		61	50			0 11 4¾	
27	21	Joseph Blais	3			22			66				0 12 3	
28	22	Jean Bte. Ouëllette							36				0 6 8½	
29	"	Jean Bte. Ouëllette, fils							41				0 7 7	
30	"	Toussaint Beaudin							3	50			0 0 8	
31	"	Ambroise Monet								25			0 0 1	
32	23	Louis Malepart							4				0 0 9	
33	"	Toussaint Patenaude							6				0 1 2	
34	"	Antoine Patenaude							20				0 3 7½	
35	"	Jean Bte. Ouëllette, fils							15	50			0 2 11½	

1 * *Thwaite.*

No. de référence.	No. du Terrier.	NOMS DES CENSITAIRES.	ÉTENDUE DE LA CONCESSION OU DU TERRAIN POSSÉDÉ. FRONT. Arpents.	Perches.	Pieds.	PROFONDEUR. Arpents.	Perches.	Pieds.	SUPERFICIE. Arpents.	Perches.	Pieds.	Emplacements ou Lots à bâtir, ou pour d'autres fins que pour des fins agricoles. VALEUR. £ s. d.	Montant de la Rente Constituée à être payée par le Censitaire. £ s. d.	Voyez référence
		Concession St. Edouard.—(Suite.)												
36	23	Jacques Robert							30				0 5 5½	68
37	„	Régis Chaperon		5		1				50			0 0 1¼	69
38	24	Antoine Ouimet							16				0 3 0	
39	"	Antoine Benoit							6				0 1 2	
40	"	Laurent Dupré							4				0 0 9	
41	"	Augustin Robert							21				0 3 10½	70
42	25	Jean Bte. Ouimet							12				0 2 2¼	71
43	26	Germain Beloin							25				0 4 7¾	72
44	27	Jean Bte. Deline							48				0 8 10¼	73
45	1	François Patenaude							105				1 1 5¼	74
46	"	Joseph Blais							30				0 7 6½	75
47	"	Isaac Hinkel							24				0 6 5½	76
48	2	Edward Hinkel							24				0 6 5½	77
49	3	Laurent Aubry							21	84			0 5 1¾	78
50	4	Etienne Aubry							14	55			0 3 9¾	79
51	5	Do.							11	50			0 2 10½	80
52	6	Frs. Xavier Durivage							21	50			0 5 0½	81
53	7	Antoine Legault							21	2			0 4 11	82
54	8	Michel Dupuis							6				0 2 2	83
		Côté sud de la Rivière La Tortue.												84
55	32	Alfred Rougeau							29				0 5 4¼	85
56	"	Hubert Gauthier							6				0 1 2	86
57	33	Louis Lussier							75				0 13 11¼	87
58	34	Laurent Laplante							56				0 11 2½	88
59	35	Do.							56				0 11 2½	89
60	36	Louis Guertin							33	40			0 6 2½	90
61	37	Noël Gauthier							31	50			0 5 10½	91
62	38	Louis Guertin							4				0 0 9	92
63	"	Jean Bte. Rougeau							35				0 6 5¼	93
64	39	Alexis Lanctôt							34	50			0 6 4½	94
65	40	Ambroise Bombardier							35				0 6 5¼	95
66	41	Félix Rougeau							35	50			0 6 7	96
67	42	Do.							35	50			0 6 7	97

No. de référence.	No. du Terrier.	NOMS DES CENSITAIRES.	ÉTENDUE DE LA CONCESSION OU DU TERRAIN POSSÉDÉ. FRONT. Arpents	Perches.	Pieds.	PROFONDEUR. Arpents	Perches.	Pieds.	SUPERFICIE. Arpents.	Perches.	Pieds.	Emplacements ou Lots à bâtir, ou pour d'autres fins que pour des fins agricoles. VALEUR. £ s. d.	Montant de la Rente Constituée à être payée par le Censitaire. £ s. d.	Voyez référence au bas.
		Côté sud de la Rivière La Tortue.—(Suite.)												
68	43	Alexis Dupré							36				0 6 8½	
69	44	Do.							36				0 6 8½	
		Concession St. Patrice.												
70	185	John McQueen	1	5		20			30				0 7 6½	
71	186	Jean Bte. Robert	1	5		20			30				0 7 6½	
72	187, 188	Jacques Levert							70	33			0 15 0¾	
73	189	Ambroise Aubry	1			20			20				0 5 8½	
74	190	Do.	2	5		20			50				0 11 3½	
75	191	Jacques Desnoyers	1	5		20			30				0 7 6½	
76	192	Etienne Groulx	2			20			40				0 9 5½	
77	193	Etienne Aubry	1			13			13				0 3 5½	
78	194	Laurent Aubry	1			11	5		11	50			0 3 0½	
79	195	Narcisse Durivage	1			9	5		9	50			0 2 8¼	
80	51	Amable Dupuis							40				0 8 5½	
81	52	Julien Monet	1	5		14			20				0 4 8½	
82	53	Jean Bte. Chicotte	1	5		10			15				0 3 9¾	
83	54	Ignace Robert	1			7	5		7	50			0 2 4¾	
84	"	Toussaint Caillé							1	50			0 1 3¾	
85	55	François Sénécal							2	50			0 1 6	
86	"	Louis Lamagdeleine							1	50			0 1 3¾	
87	160	Louis Guérin	1			15			15				0 4 9¾	
88	"	Théodore Lefebvre	1			15			15				0 4 9¾	
89	"	Pierre Daigneau	1			30			30				0 7 6½	
90	161	Ambroise Mailloux	2			30			60				0 13 1½	
91	162	Pierre Brossard	2			30			60				0 13 1½	
92	163	Toussaint Boulé	2			30			60				0 13 1½	
93	164	Louis Regnier	2			30			60				0 13 1½	
94	165	Joseph Beaudin	2			30			60				0 13 1½	
95	166	Amable Coupal	2			30			60				0 13 1½	
96	167	Jean Bte. Derome	2			30			60				0 13 1½	
97	168	Narcisse Durivage	1			15			15				0 4 9¾	
98	"	P. Gamache							46				0 10 6¼	
99	169	Patrick Sloane							87	50			0 18 2¾	
100	170	P. Bessette							87	50			0 18 2¾	

No. de référence.	No. du Terrier.	NOMS DES CENSITAIRES.	ÉTENDUE DE LA CONCESSION OU DU TERRAIN POSSÉDÉ. FRONT. Arpents.	Perches.	Pieds.	PROFONDEUR. Arpents.	Perches.	Pieds.	SUPERFICIE. Arpents.	Perches.	Pieds.	Emplacements ou Lots à bâtir, ou pour d'autres fins que pour des fins agricoles. VALEUR. £ s. d.	Montant de la Rente Constituée à être payée par le Censitaire. £ s. d.
		Concession St. Patrice.— (Suite.)											
101	171	Vincent Dupuis	...	...	...	...	...	...	71	50	...	.....	0 15 3½
102	"	Philippe Gauthier	...	...	...	...	...	...	10	...	...	.....	0 3 10½
103	172	Romain Boulé	...	...	...	...	...	...	45	...	...	.....	0 10 4¼
104	"	Ambroise Bombardier	...	...	...	...	...	...	30	...	...	.....	0 7 6½
105	"	Théodore Laplante	...	...	...	...	...	...	15	...	...	.....	0 4 9¼
106	173	Edouard Sloane	...	...	...	...	...	...	80	80	...	.....	0 17 1¼
107	174	André Fredette	...	...	...	...	...	...	18	...	...	.....	0 5 4
108	"	François Bombardier	...	...	...	...	...	...	40	...	...	.....	0 9 5½
109	175	George Sloane	...	...	...	...	...	...	51	...	...	.....	0 13 1½
110	"	Pierre Bourdon	...	...	...	...	...	...	18	...	...	.....	0 5 5
111	"	Moïse Daigneau	...	...	...	...	...	...	46	40	...	.....	0 10 7½
112	"	Joseph Robert	...	...	...	...	...	...	14	...	...	.....	0 4 7½
113	"	Paul Laplante	...	...	...	...	...	...	20	...	...	.....	0 5 8½
		Concession St. André.											
114	50	Constant Cartier	1	5	...	30	...	...	45	...	...	.....	0 8 4¼
115	51	Do.	1	5	...	30	...	...	45	...	...	.....	0 8 4¼
116	52	Alexis Poissant	1	...	...	30	...	...	30	...	...	.....	0 5 6½
117	53	Pierre Poissant	2	...	...	30	...	...	60	...	...	.....	0 11 1½
118	54	Léonard Bonneau	1	5	...	30	...	...	45	...	...	.....	0 8 4¼
119	"	Paul Dupuis	1	5	...	30	...	...	45	...	...	.....	0 8 4¼
120	55	Jean Bte. Lestage	1	5	...	30	...	...	45	...	...	.....	0 8 4¼
121	"	Léon Foucrault	...	...	...	...	...	...	22	50	...	.....	0 4 2
122	"	Abraham Béchard	...	...	...	...	...	...	22	50	...	.....	0 4 2
123	56	Eustache Demers	...	...	...	...	...	...	22	50	...	.....	0 4 2
124	57	François Dupuis	1	...	...	30	...	...	30	...	...	.....	0 5 6½
125	58	François Perron	1	5	...	30	...	...	45	...	...	.....	0 8 4¼
126	59	François Giroux	1	5	...	30	...	...	45	...	...	.....	0 8 4¼
127	"	Jacques Lafontaine	1	5	...	30	...	...	45	...	...	.....	0 8 4¼
128	60	Julien et David Fredette	1	5	...	30	...	...	45	...	...	.....	0 8 4¼
129	61	Louis Perrier	...	...	...	...	...	...	22	75	...	.....	0 4 3½
130	"	Paul Normandin	...	...	...	...	...	...	22	75	...	.....	0 4 3½
131	"	Julien et David Fredette	...	...	...	...	...	...	58	75	...	.....	0 10 11¼
132	62	William Sloane	2	...	...	30	...	...	60	...	...	.....	0 11 1½
133	63	Jean Bte. Guérin	...	...	...	...	...	...	73	50	...	.....	0 13 7½

Emplacements ou Lots à bâtir, ou pour d'autres fins que pour des fins agricoles. VALEUR. £ s. d.	Montant de la Rente Constituée à être payée par le Censitaire. £ s. d.
.....	0 15 3½
.....	0 3 10½
.....	0 10 4½
.....	0 7 6½
.....	0 4 9½
.....	0 17 1¼
.....	0 5 4
.....	0 9 5½
.....	0 13 1½
.....	0 5 5
.....	0 10 7½
.....	0 4 7½
.....	0 5 8½
.....	0 8 4¼
.....	0 8 4¼
.....	0 5 6½
.....	0 11 1½
.....	0 8 4¼
.....	0 8 4¼
.....	0 8 4¼
.....	0 4 2
.....	0 4 2
.....	0 4 2
.....	0 5 6½
.....	0 8 4¼
.....	0 8 4¼
.....	0 8 4¼
.....	0 8 4¼
.....	0 4 3½
.....	0 4 3½
.....	0 10 11¼
.....	0 11 1½
.....	0 13 7½

No. de référence.	No. du Terrier.	NOMS DES CENSITAIRES.	ÉTENDUE DE LA CONCESSION OU DU TERRAIN POSSÉDÉ. FRONT Arpents	Perches	Pieds.	PROFONDEUR Arpents	Perches	Pieds.	SUPERFICIE. Arpents.	Perches	Pieds.	Emplacements ou Lots à bâtir, ou pour d'autres fins que pour des fins agricoles. VALEUR. £ s. d.	Montant de la Rente Constituée à être payée par le Censitaire. £ s. d.	Voyez référence au Titre.
		Concession St. André.— (Suite.)												
134	176	James Sloane							44				0 14 3¼	
135	"	Patrick Murphy	1			30			30				0 10 6¾	
136	177	David Edgar	4			30			120				1 15 4	
137	178	Charles Edgar	4			30			120				1 15 4	
138	179	Pierre Laplante							37				0 12 6	
139	"	Moïse Cédilcau	1			30			30				0 10 6¾	
140	206	Deliliah Wix							160				2 6 6	
141	207	Amasis Ladd Douglass							29	24			0 10 5	
												£	50 11 3	

PROVINCE DU CANADA, BAS CANADA.

Je, soussigné, HENRY JUDAH, un des commissaires en vertu de l'acte seigneurial de 1854, certifie avoir fait, conformément à la loi, le présent cadastre de la seigneurie de Thwaite. Et maintenant, en procédant à clore, comme je clos finalement, par les présentes, le dit cadastre, je fixe la valeur totale des divers droits et biens lucratifs de la dite seigneurie aux sommes suivantes, viz:

	$ cts.
1o. Valeur des cens et rentes	3370 83
2o. Valeur des lods et ventes, lesquels se montent à une somme annuelle de £37 1s. 5d. courant	2471 37
3o. Valeur des manoir et domaine	12000 00
4o. Valeur des terres non concédées	3250 00
	$21092 20

Le seigneur n'a droit à aucune autre indemnité, et il n'y a aucuns autres droits ni biens lucratifs à estimer dans cette dite seigneurie, outre ceux qui apparaissent et qui sont énumérés ci-dessus.

De sorte que la valeur totale de la dite seigneurie se trouve être de la somme de vingt-et-un mille quatre-vingt-douze piastres et vingt centins, à laquelle somme je la fixe.

Daté le 16 Avril, 1857.

HENY. JUDAH,
Commissaire.

PROVINCE DU CANADA,
BAS CANADA.
DISTRICT DE MONTRÉAL.

Dans la Cour pour la Révision des Cadastres faits en vertu de l'Acte Seigneurial de 1854 et ses amendements,

MERCREDI, le vingt-neuvième jour de Mai, mil huit cent soixante-et-un.

PRÉSENTS :

S. LELIÈVRE,
N. DUMAS,
C. DELAGRAVE, } Ecuyers, Commissaires-Réviseurs.

D'après le jugement de cette Cour, rendu ce jour, John Boston, Ecuyer, seigneur de cette seigneurie, est renvoyé des conclusions par lui prises dans sa requête, demandant la révision du présent cadastre ; et le dit cadastre est confirmé et maintenu en son entier, tel que fait et complété par le commissaire chargé de sa confection et tel que le tout apparait actuellement au dit cadastre.

Et en foi de tout ce que dessus nous avons signé.

S. LELIEVRE,
N. DUMAS,
C. DELAGRAVE,

Commissaires-Réviseurs.

Province du Canada,
Bas Canada.

Je soussigné, HENRY JUDAH, un des commissaires en vertu de l'Acte Seigneurial Refondu, ai fait, en triplicata, et conformément à la loi, le présent cadastre abrégé de la seigneurie de Thwaite.

Les rentes constituées, payables au seigneur de cette seigneurie, par les censitaires d'icelle, et la valeur des droits casuels, pour l'abolition desquels une indemnité est accordée, par le gouvernement de cette province, au dit seigneur, pour le rachat du droit de lods et ventes, sont celles qui apparaissent au présent cadastre.

Et en foi de tout ce que dessus j'ai signé.

Montréal, 1er Décembre, 1861.

Commissaire sous l'Acte Seigneurial Refondu.

THWAITE.

dastres faits en vertu de l'Acte
ements,

i, mil huit cent soixante-et-un

s-Révisours.

, seigneur de cette seigneurie,
vision du présent cadastre ; et
été par le commissaire chargé

LIEVRE,
MAS,
LAGRAVE,

ommissaires-Réviseurs.

eigneurial Refondu, ai fait, en
rie de Thwaite.

s censitaires d'icelle, et la valeur
par le gouvernement de cette
elles qui apparaissent au présent

Décembre, 1861.

s l'Acte Seigneurial Refondu.

No. 120.

CANADA, B. C.

Procédés sous l'Acte Seigneurial de 1854 et ses amendements.

CADASTRE ABRÉGÉ

DE LA PARTIE DU

FIEF TREMBLAY,

POSSÉDÉE PAR J. B. DE LA BROQUERIE, ECUYER.

Fait le 24 Janvier, 1861. par HENRY JUDAH, Ecuyer, Commissaire.

No. de référence.	No. du Terrier.	NOMS DES CENSITAIRES.	ÉTENDUE DE LA CONCESSION OU DU TERRAIN POSSÉDÉ. FRONT. Arpents.	Perches.	Pieds.	PROFONDEUR. Arpents.	Perches.	Pieds.	SUPERFICIE. Arpents.	Perches.	Pieds.	Emplacements ou Lots à bâtir, ou pour d'autres fins que pour des fins agricoles. VALEUR. £ s. d.	Montant de la Rente Constituée à être payée par le Censitaire. £ s. d.	Voyez référence au bas.
		Première Concession.												
1	1	Jean Bte. Viau	1	5		32			48				0 3 3	
2	2	Do.	2	1		18	5		38	85			0 3 1½	
3	3	Marguerite Lamarre, veuve de Moise Peltier	3	5		32			112				0 4 10½	
4	4	Augustin Viau	2	1		12			25	20			0 1 4	
		Seconde Concession.												
5	5	Augustin Viau	4	5		20			90				0 7 6½	
6	6	Do.		7	9	20			15				0 1 2½	
7	7	Jean Bte. Bourdon		7	9	20			15				0 1 1½	
8	8	Augustin Viau		7	9	20			15				0 1 2½	
		Troisième Concession.												
9	9	Jacques Audet	3			20			60				0 5 0½	
10	10	Frs. Xavier Céré	3			20			60				0 5 0½	
		Quatrième Concession.												
11	11	Jean Bte. Bourdon		5		20			10				0 0 10½	
12	12	Alexis Tremblay	3	7	9	20			75				0 5 3	
13	13	Luc Dubuc	2			20			40				0 3 4½	
		Cinquième Concession.												
14	14	Frs. Xavier Céré	1			40			40				0 1 7	
15	15	Louis S nécal	5	5		40			220				0 13 1	
		Sixième Concession.												
16	16	Domaine	1	5	15	36			57					
17	17	Héritiers de Joseph B. De Labroquerie, père	4	7	9	36			171				0 7 2	
													£3 5 0¾	

Province du Canada,
Bas Canada.

Je soussigné, HENRY JUDAH, un des commissaires en vertu de l'acte seigneurial de 1854, certifie avoir fait, conformément à la loi, le présent cadastre de la partie du Fief ou Seigneurie Tremblay, sus-nommée. Et maintenant, en procédant à clore, comme je clos finalement, par les présentes, le dit cadastre, je fixe la valeur totale des divers droits et biens lucratifs du dit Fief aux sommes suivantes, savoir :

	$	cts.
1o. Valeur des cens et rentes	216	87
2o. Valeur des lods et ventes	2107	75
3o. Valeur du domaine seigneurial	5000	00
	$7324	62

Le seigneur n'a droit à aucune autre indemnité et il n'y a aucuns autres droits ni biens lucratifs a estimer dans ce dit fief, outre ceux qui apparaissent et qui sont énumérés ci-dessus.

De sorte que la valeur totale du dit Fief se trouve être de la somme de sept mille trois cent vingt-quatre piastres et soixante-et-deux centins, à laquelle somme je la fixe.

Daté à Longueuil, le 10 Juillet, 1857.

HENY. JUDAH,
Commissaire.

Province du Canada,
Bas Canada.

Je, soussigné, HENRY JUDAH, un des Commissaires en vertu de l'Acte Seigneurial Refondu, ai fait, en triplicata et conformément à la loi, le présent cadastre abrégé de la partie du Fief Tremblay, possédé par J. B. de la Broquerie, Ecuyer.

Les rentes constituées, payables au seigneur de cette partie du dit Fief par les censitaires d'icelle, et la valeur des droits casuels, pour l'abolition desquels une indemnité est accordée, par le gouvernement de cette Province, au dit seigneur, pour le rachat du droit de lods et ventes, sont celles qui apparaissent au présent cadastre.

De plus les droits de la couronne, dans cette partie du dit Fief, consistent dans le droit de quint, lequel droit de quint est computé en formant une année commune sur le quint accru dans le Bas Canada, pendant les vingt-cinq années immédiatement antérieures à la passation de l'acte seigneurial de 1854, et réparti sur la susdite partie du dit Fief, en vertu des dispositions du dit acte, et se monte à une somme annuelle de cinq piastres et quarante-neuf centins..... $5 49

Et en foi de tout ce que dessus j'ai signé.

Montréal, 24 Janvier, 1861.

Commissaire sous l'Acte Seigneurial Refondu.

QUÉBEC :

Imprimé par STEWART DERBISHIRE et GEORGE DESBARATS, Imprimeur de Sa Très-Excellente Majesté la Reine.

1861.

TREMBLAY.

eigneurial de 1854, certifie avoir
gneurie Tremblay, sus-nommée
sentes, le dit cadastre, je fixe la
antes, savoir :

	$	cts.
.....	216	87
.....	2107	75
.....	5000	00
	$7324	62

utres droits ni biens lucratifs a
dessus.

ne de sept mille trois cent vingt

NY. JUDAH,
Commissaire.

cte Seigneurial Refondu, ni t
artie du Fief Tremblay, possédé

Fief par les censitaires d'icelle
t accordée, par le gouvernement
ntes, sont celles qui apparaissen

stent dans le droit de quint, lequ
cru dans le Bas Canada, pendan
eigneurial de 1854, et réparti su
monte à une somme annuelle d
.... $5 49

Montréal, 24 Janvier, 1861.

ous l'*Acte Seigneurial Refondu*.

Très-Excellente Majesté la Reine

No. 121.

CANADA, B. C.

Procédés sous l'Acte Seigneurial de 1854 et ses amendements.

CADASTRE ABRÉGÉ

DE LA PARTIE DU

FIEF TREMBLAY,

POSSÉDÉE PAR J. B. PETIT DIT LALUMIÈRE, ECUYER.

Fait le 24 Janvier, 1861, par HENRY JUDAH, Ecuyer, Commissaire.

No. de référence.

1
2
3
4
5
6
7
8
9
10
11
12
13
14
15
16
17
18
19
20
21
22
23
24
25
26
27
28
29
30
31

No. de reference.	No. du Terrier.	NOMS DES CENSITAIRES.	ÉTENDUE DE LA CONCESSION OU DU TERRAIN POSSÉDÉ. FRONT. Arpents.	Perches.	Pieds.	PROFONDEUR. Arpents.	Perches.	Pieds.	SUPERFICIE. Arpents.	Perches.	Pieds.	Emplacements ou Lots à bâtir, ou pour d'autres fins que pour des fins agricoles. VALEUR £ s. d.	Montant de la Rente Constituée à être payée par le Censitaire. £ s. d.	Voyez référence au bas.
		Première Concession.												
1	1	Augustin Viau	2	2	9	32			72				0 0 0½	
2	2	Do.		7	9	32			24				0 0 0½	
3	3	Hubert Charron	3			32			96				0 0 0½	
4	4	Pierre Bréard	3			32			96				0 0 0½	
5	5	Toussaint Daigneau	3			32			96				0 0 0½	
6	6	Louis Bourdon	3			32			96				0 0 1	
7	7	Joseph Dubuc	2			34			68				0 0 0½	
8	8	Héritiers Toussaint Dubuc	3			32			96				0 9 0	
9	9	Do. Do.	1	3	9	32			43	20			0 2 6	
		Seconde et troisième Concessions.												
10	10	Joseph Dubuc	1	5		47			70	50			0 0 0½	
11	11	Jean Bte. Trudeau	4	1	9	48			199	20			0 0 1½	
12	12	Chs. Patenaude et sa femme.	3			40			120				0 0 0½	
13	"	François Xavier Dubuc	3			26	5		79	50			0 0 0½	
14	13	Do.	3			47			160	50			0 0 0½	
			1			19	5							
15	14	Jean Bte. Bréard	3			25			75				0 0 0½	
16	15	Charles Bréard	2			25			50				0 0 0½	
17	16	Pierre Vincelette	3	1		20			62				0 0 0½	
18	17	Do.	3			25			75				0 0 0½	
19	18	Do.	2			21			42				0 0 0½	
20	"	Augustin Gagnon	2			4			8				0 0 0½	
21	19	Jacques Audet	3			20			60				0 4 5	
22	20	Augustin Dubuc	1	5		46			69				0 0 0½	
23	21	Pierre Boutheillier	3	8		45			158	62	162		0 0 0½	
			3	29										
24	22	Antoine Vincent	2			27			54				0 0 0½	
25	23	François Ste. Marie	2			27			54				0 0 0½	
26	24	Henri Mongeau *et ux*	2			47			94				0 0 0½	
27	25	Domaine	3			44			132					
28	26	Augustin Gagnon	2			42			84				0 0 0½	
29	27	André Trudeau	3			20			60				0 4 5½	
30	28	Alexis Tremblay	2	5		39	5		98	75			0 0 0½	
31	29	Frs. Xavier Céré		5		39	5		19	75			0 0 0½	

No. de référence.	No. du Terrier.	NOMS DES CENSITAIRES.	ÉTENDUE DE LA CONCESSION OU DU TERRAIN POSSÉDÉ. FRONT. Arpents.	Perches.	Pieds.	PROFONDEUR. Arpents.	Perche	Pieds.	SUPERFICIE. Arpents.	Perches.	Pieds.	Emplacements ou Lots à bâtir, ou pour d'autres fins que pour des fins agricoles. VALEUR. £ s. d.	Montant de la Rente Constituée à être payée par le Censitaire. £ s. d.	Voyez référence aux plans
		Sixième Concession.												
32	30	Alexis Boutheillier, fils.....	3 / 2	3. 7	9	43	...	...	129	6	293	.....	0 9 7	
33	"	La Compagnie du chemin à lisses du St. Laurent et de l'Atlantique.....	...	...	...	...	...	...	....	100	193	.....	0 0 1½	
34	31	J. Erasme Malhiot.....	4 / 3	... 9	9	42	6	...	167	3	162	.....	0 15 7½	
35	"	La dite Compagnie.....	...	...	...	...	...	...	....	230	...	.....	0 0 2¾	
36	32	Pierre Vincent.....	3	...	...	20	...	...	60	...	...	.....	0 4 2	
37	"	Laurent Benoit.....	3	...	...	22	6	...	66	79	65	.....	0 5 6	
38	"	La dite Compagnie.....	...	...	...	...	...	...	....	100	259	.....	0 0 1	
39	33	Domaine.	2	...	...	42	6	...	84	82	162	.....	.....	
40	"	La Municipalité scholaire de Longueuil.....	...	5	...	...	7	9	....	37	162	.....	0 0 0½	
41	34	Vve. et héritiers Jos. Tremblay	3	3	...	36	2	...	119	46	...	.....	0 4 4½	
													£3 1 3¾	

PROVINCE DU CANADA,
BAS CANADA.

Je, soussigné, HENRY JUDAH, un des commissaires en vertu de l'Acte Seigneurial de 1854, certifie avoir fait, conformément à la loi, le présent cadastre de la partie du Fief ou Seigneurie Tremblay. Et maintenant en procédant à clore, comme je clos finalement, par les présentes, le dit cadastre, je fixe la valeur totale des divers droits et biens lucratifs du dit Fief aux sommes suivantes, viz :

		$	cts.
1o.	Valeur des cens et rentes.....	204	17
2o.	Valeur des lods et ventes.....	957	50
3o.	Valeur des manoir et domaine seigneuriaux.....	10000	00
		11161	67

Le seigneur n'a droit à aucune autre indemnité et il n'y a aucuns autres droits ni biens lucratifs à estimer dans ce dit Fief, outre ceux qui apparaissent et qui sont énumérés ci-dessus.

De sorte que la valeur totale du dit Fief se trouve être de la somme de onze mille cent soixante-et-une piastres et soixante-et-sept centins, à laquelle somme je la fixe.

Daté à Longueuil, le 10 Juillet, 1857.

HENY. JUDAH,
Commissaire.

TREMBLAY.

DU	Emplacements ou Lots à bâtir, ou pour d'autres fins que pour des fins agricoles. VALEUR.	Montant de la Rente Constituée à être payée par le Censitaire.	
Perch.	£ s. d.	£ s. d.	
293	.....	0 9 7	
193	.....	0 0 1½	
162	.....	0 15 7½	
...	.....	0 0 2½	
...	.....	0 4 2	
65	.....	0 5 6	
259	.....	0 0 1	
162	.....	.....	
162	.....	0 0 0½	
...	.....	0 4 4½	
		£3 1 3½	

Seigneurial de 1854, certifie avoi
neurie Tremblay. Et maintenan
t cadastre, je fixe la valeur totale

	$ cts.
.....	204 17
.....	957 50
.....	10000 00
	11161 67

s autres droits ni biens lucratifs
ci-dessus.

e onze mille cent soixante-et-on

NY. JUDAH,
Commissaire.

Province du Canada,
Bas Canada.

Je, soussigné, HENRY JUDAH, un des Commissaires en vertu de l'Acte Seigneurial Refondu, ai fait, en triplicata et conformément à la loi, le présent Cadastre abrégé de la partie du Fief Tremblay, possédée par J. B. Petit dit Lalumière, Ecuyer.

Les rentes constituées, payables au seigneur de cette partie du dit Fief, par les Censitaires d'icelle, et la valeur des droits casuels, pour l'abolition desquels une indemnité est accordée, par le Gouvernement de cette province, au dit seigneur, pour le rachat du droit de lods et ventes, sont celles qui apparaissent au présent Cadastre.

De plus les droits de la couronne, dans cette partie du dit Fief, consistent dans le droit de quint, lequel droit de quint est computé, en formant une année commune sur le quint accru dans le Bas Canada, pendant les vingt-cinq années immédiatement antérieures à la passation de l'acte seigneurial de 1854, et réparti sur la susdite partie du dit Fief, en vertu des dispositions du dit acte, et se monte à une somme annuelle de huit piastres et trente-sept centins..... $8 37

Et en foi de tout ce que dessus j'ai signé.

Montréal, 24 Janvier, 1861.

Commissaire sous l'Acte Seigneurial Refondu.

QUÉBEC:
Imprimé par STEWART DERBISHIRE et GEORGE DESBARATS, Imprimeur de Sa Très-Excellente Majesté la Reine.
No. 121. 1861.

No. 122.

CANADA, B. C.

Procédés sous l'Acte Seigneurial de 1854 et ses amendements.

CADASTRE ABRÉGÉ

DE LA PARTIE DU

FIEF TREMBLAY,

POSSÉDÉE PAR JOSEPH CHARRON, Ecuyer.

Fait le 24 Janvier, 1861, par HENRY JUDAH, Ecuyer, Commissaire.

No. de référence.

1
2
3
4
5
6
7
8
9
10
11
12
13
14
15
16
17
18

No. de référence.	No. du Terrier.	NOMS DES CENSITAIRES.	ÉTENDUE DE LA CONCESSION OU DU TERRAIN POSSÉDÉ. FRONT. Arpents.	Perches.	Pieds.	PROFONDEUR. Arpents.	Perches.	Pieds.	SUPERFICIE. Arpents.	Perches.	Pieds.	Emplacements ou Lots à bâtir, ou pour d'autres fins que pour des fins agricoles. VALEUR £ s. d.	Montant de la Rente Constituée à être payée par le Censitaire. £ s. d.	Voyez référence au bas.
		Ile Dufort.												
1	1	Domaine							100					
2	"	Do. (*Islet.*)							8					
3	2	Pierre Charron	1			1			1				0 0 0½	
4	3	Pierre Charbonneau *et ux.*	1 "	3 8		3	5		3	67	162		0 0 0½	
5	1	Louis Bourdon							8	33	108		0 10 11¾	
6	5	Do.							8	33	108		0 10 11¾	
7	6	Do.							16				1 2 3¾	
8	7	Laurent Brais							66	33	108		4 8 5¼	
		Deuxième Concession.												
9	8	François Antoine Bourdon	2			20			40				0 2 7	
		Troisième Concession.												
10	9	Jacques Bourdon	2			12			24				0 1 7	
		Quatrième Concession.												
11	10,11	Luc Dubuc	1			29	3		29	30			0 1 10	
12	13	Do.	1		12	29			30	92	40		0 1 11½	
		Cinquième Concession.												
13	14	François Tremblay	1 2		12	7 25	4		57	89	108		0 2 8	
14	12	Louis Sénécal	1		10	7	1		7	49	144		0 0 6	
		Sixième Concession.												
15	15	Edouard Tremblay	2			25			50				0 4 1	
16	16	Vve. et héritiers Jos. Tremblay	1	8		20			36				0 2 1	
17	17	Epiphane Tremblay	1	5		42			63				0 5 0	
18	18	François Adam	2			42			84				0 6 9	
													£8 1 10	

PROVINCE DU CANADA,
BAS CANADA.

Je, soussigné, HENRY JUDAH, un des commissaires en vertu de l'acte seigneurial de 1854, certifie avoir fait, conformément à la loi, le présent cadastre de la partie du Fief ou Seigneurie Tremblay sus-nommée. Et maintenant en procédant à clore, comme je clos finalement, par les présentes, le dit cadastre, je fixe la valeur totale des divers droits et biens lucratifs du dit Fief aux sommes suivantes, savoir :

	$	cts.
1o. Valeur des cens et rentes.....	539	42
2o. Valeur des lods et ventes.....	198	04
	$737	46

Le seigneur n'a droit à aucune autre indemnité et il n'y a aucuns autres droits ni biens lucratifs à estimer dans ce dit Fief, outre ceux qui apparaissent et qui sont énumérés ci-dessus.

De sorte que la valeur totale du dit Fief se trouve être de la somme de sept cent trente-sept piastres et quarante-six centins, à laquelle somme je la fixe.

Daté à Longueuil, le 10 Juillet, 1857.

HENY. JUDAH,
Commissaire.

Province du Canada,
Bas Canada.

Je, soussigné, HENRY JUDAH, un des Commissaires en vertu de l'Acte Seigneurial Refondu, ai fait, en triplicata et conformément à la loi, le présent Cadastre abrégé de la partie du Fief Tremblay, possédée par Joseph Charron, Ecuyer.

Les rentes constituées, payables au Seigneur de cette partie du dit Fief, par les Censitaires d'icelle, et la valeur des droits casuels, pour l'abolition desquels une indemnité est accordée, par le Gouvernement de cette province, au dit Seigneur, pour le rachat du droit de lods et ventes, sont celles qui apparaissent au présent Cadastre.

De plus les droits de la Couronne, dans cette partie du dit Fief, consistent dans le droit de Quint, lequel droit de Quint est computé, en formant une année commune sur le Quint accru dans le Bas Canada, pendant les vingt-cinq années immédiatement antérieures à la passation de l'Acte Seigneurial de 1854, et réparti sur la susdite partie du dit Fief, en vertu des dispositions du dit acte, et se monte à une somme annuelle de cinquante-cinq centins..... $00 55

Et en foi de tout ce que dessus j'ai signé.

Montréal, 24 Janvier, 1861.

Commissaire sous l'Acte Seigneurial Refondu.

QUÉBEC :

Imprimé par STEWART DERBISHIRE et GEORGE DESBARATS, Imprimeur de Sa Très-Excellente Majesté la Reine.

1861.

TREMBLAY.

te seigneurial de 1854, certifie
Seigneurie Tremblay sus-nom-
les présentes, le dit cadastre,
es suivantes, savoir :

	$	cts.
.....	539	42
.....	198	04
	$737	46

utres droits ni biens lucratifs à
-dessus.

le sept cent trente-sept piastres

Y. JUDAH,
Commissaire.

e Seigneurial Refondu, ai fait,
e du Fief Tremblay, possédée

ef, par les Censitaires d'icelle,
ccordée, par le Gouvernement
s, sont celles qui apparaissent

nsistent dans le droit de Quint,
int accru dans le Bas Canada.
e l'Acte Seigneurial de 1854.
cte, et se monte à une somme
..... $00 55

ontréal, 24 Janvier, 1861.

l'Acte Seigneurial Refondu.

s-Excellente Majesté la Reine.

No. 123.

CANADA, B. C.

Procédés sous l'Acte Seigneurial de 1854 et ses amendements.

CADASTRE ABRÉGÉ

DE LA PARTIE DE LA

SEIGNEURIE DE VARENNES,

POSSÉDÉE PAR FÉLIX LUSSIER, Ecuyer.

Fait le 24 Janvier, 1861, par HENRY JUDAH, Ecuyer, Commissaire.

ERRATA.

No. de référence.	Nature de l'Erreur.										
60	Rente constituée.....	*au lieu de*	£0	0	5.....	*lisez*	£0	5	0
103	No. de reference, (page 8).....	"	103.....	"	163				

No. de [illegible]	No. du Terrier.	NOMS DES CENSITAIRES.	ETENDUE DE LA CONCESSION OU DU TERRAIN POSSÉDÉ — Front — Arpents	Perches	Pieds	Profondeur — Arpents	Perches	Pieds	Superficie — Arpents	Perches	Pieds	[illegible] Valeur. £	s.	d.	Montant de la Rente Constituée a été payée par le Censitaire. £	s.	d.	[illegible]
		Village et Première Concession, partie sur le fleuve au nord-ouest du chemin.										£	s.	d.	£	s.	d.	
1	1	Vve. J. B. Chagnon et Hérits.	2	...	12	2	......		4	13	108	......			0	0	1½	
2	2	Joseph Prime L. de Martigny.							1	21	114	291	15	10	0	5	0	
3	3	Alexandre Pinet								38	288	194	15	8	0	0	1	
4	4	Léon Hamel								14	214	104	3	4	0	0	1	
5	5	Félix Lussier							4	27	162	381	5	0	......			
6	6	Les Commissaires d'Ecole de Varennes							1	6	176	585 (for Nos. 6–7)	8	4	0	0	1½	
7	7	Félix Lussier							1	54	142				0	0	1½	
8	8	Limoges Monjeau									6000	83	6	8	0	0	0½	
9	9	Charles François Painchaud								11	19	20	16	8	0	0	1	
10	10	M. A. Beaulieu									7500	66	13	4	0	12	1	
11	11	Adolphe Cadieux									12474	372	19	10	0	0	1	
12	12	Henriette Lozeau									11031	20	16	8	0	0	1½	
13	[illegible]	Gasp. Aimé Massüe et Dme. E. Lussier[1]									1386	33	6	8	0	0	1	
14	13	Jos. François Perrault								95	72	100	0	0	0	15	0	
15	14	A. Pierre Bernard								58	308	277	14	2	1	5	0	
16	15	Aimé Massüe							1	50	162	1320 (for Nos. 15–17)	16	8	0	0	1	
17	16	Do.									23598				0	15	0	
18	17	Do.									14112				0	12	6	
[illegible]	18	J. L. de Martigny									4520	2	10	0	0	2	6	
20	19	Joseph Ainsse									3000	12	10	[illegible]	0	1	8	
21	20	Gasp. Aimé Massüe et Dme. E. Lussier									3724	500 (for Nos. 20–21)	0	0	0	2	6	
22	21	Do.									38046				1	10	0	
[illegible]	22	Do.								79	276	......			0	12	6	
[illegible]	23	Veuve Jacques Eméry									12933¼	69	7	6	1	5	10	
25	24	Pierre Brodeur									10000	64	11	8	0	12	6	
26	25	Dame Joseph Laporte									6300	17	14	2	0	0	0½	
27	26	Barthélemi Lapoterie									5400	69	7	6	0	12	7½	
[illegible]	27	Louis Petit dit Lalumière									7500	87	10	0	0	17	6	
29	28	Achille Bachand									12200	87	10	0	1	8	6	
30	29	Represt. Charles Itler								11	186	61	0	10	0	8	9	
31	30	Jean Bte. Choquet								11	186	28	2	6	0	8	9	
[illegible]	31	Joseph Monjeau									7500	104	3	4	0	12	1	
[illegible]	32	Eug. Talham et son épouse									5000	69	7	6	0	1	4½	

1 *Varennes. No.* 123.

No. de référence.	No. du Terrier.	NOMS DES CENSITAIRES.	ETENDUE DE LA CONCESSION OU DU TERRAIN POSSÉDÉ. FRONT. Arpents	Perches	Pieds	PROFONDEUR. Arpents	Perches	Pieds	SUPERFICIE. Arpents	Perches	Pieds	Emplacements ou Lots à bâtir, ou pour d'autres fins que pour des fins [illegible]. VALEUR. £	s.	d.	Montant de la Rente Constituée à être payée par le Censitaire. £	s.	d.
		Village et Première Concession, partie sur le fleuve au nord-ouest du chemin.—(Suite.)															
34	33	Louis Paquet et son épouse..	...	...	...	...	...	...	...	...	5000	50	0	0	0	1	1
35	34	Félix Lussier.....	...	...	...	...	...	...	...	...	6000	11	9	2	.....		
36	35	Jean Bte. Beauchemin.....	...	...	...	...	...	...	...	...	10000	116	13	4	0	13	10
37	36	Jos. Léon Beauchamp.....	...	...	...	...	...	...	...	...	10000	68	15	0	0	13	10½
38	37	Cyriac Langlois.....	...	...	...	...	...	...	...	...	11000	38	10	10	2	0	1
39	38	Joseph Fugères, fils.....	...	...	...	...	...	...	...	...	1000	41	13	4	0	1	6
40	39	Joseph Fugères, père.....	...	...	...	...	...	...	...	...	7320	27	1	8	0	10	5
41	40	Frs. Xav. William Thomas..	...	...	...	...	...	...	...	...	8256	52	1	8	0	2	11½
42	41	Félix Lussier, (*en arrière des emplacements*)	6	4		1 3	5 8	9	17	12	....	.....			.....		
43	42	Isidore Joachim.....	...	...	...	...	...	...	...	...	4800	83	6	8	0	9	2
44	43	Veuve J. Bte. Malépart.....	...	...	...	...	...	...	...	...	4800	25	0	0	0	4	1½
45	44	F. Xavier Malépart.....	...	...	...	...	...	...	...	...	8400	83	6	8	0	7	5
46	45	François Malépart.....	...	...	...	...	...	...	...	...	12960	33	19	2	0	9	10½
47	46	G. Aimé Massüe et Dme. E. Lussier.....	...	...	...	...	...	...	...	...	12096	62	10	0	0	9	0½
48	47	Amable Jodoin.....	...	...	...	...	...	...	...	...	9600	85	8	4	0	12	6
49	48	Célina Jodoin, Veuve Charbonneau	...	...	...	...	...	...	...	...	5040	33	19	2	1	10	0
50	49	David Lapoterie.....	...	...	...	...	...	...	...	...	4788	17	14	2	0	0	1
51	50	Hubert Brunelle.....	...	...	...	...	...	...	...	...	3720	27	14	2	0	0	1
52	51	Héritiers Louis Senécal.....	...	...	...	...	...	...	...	...	4590	23	19	2	0	0	1
53	52	Aimé Massüe.....	...	...	...	...	...	...	13	76	....	.....			0	1	2½
54	53	Do. (*commune*)....	...	...	...	...	...	...	11	25	....	.....			0	0	0½
55	54	Do. (*Domaine*, 50 *arpents en fief relevant de Sa Majesté*.....	...	...	...	...	...	...	...	...	....	.....			.....		
56	55	Joseph Senécal.....	...	...	...	...	...		5	6	....	.....			.....		
	56	Félix Lussier.....	...	...	...	...	...										
57	57	Ambroise Savaria, (*commune.*)	1	1	...	3	9	...	4	29	....	.....			0	0	2½
58	58	Do. (*au bout*)..	2	5	4	6	5		61	88	306	.....			0	5	6½
		Et de là....	1	8	13	24	3										
59	59	Veuve Jos. Petit, (*commune*).	...	9	12	4	...	...	3	86	216	.....			0	9	9½
60	60	Do. (*au bout*)..	1	3	...	4	8		55	38	....	.....			0	0	5
		Et de là....	1	9	9	25	2										
61	61	Félix Lussier, (*commune*)....	1	8	9	4	...	...	7	40	....	.....			.....		

No. de référence.	No. du Terrier.	NOMS DES CENSITAIRES.	ETENDUE DE LA CONCESSION OU DU TERRAIN POSSÉDÉ. FRONT. Arpents	Perches	Pieds.	PROFONDEUR. Arpents	Perches	Pieds.	SUPERFICIE. Arpents	Perches	Pieds	Emplacements ou Lots à bâtir, ou pour d'autres fins que pour des fins agricoles. VALEUR. £ s. d.	Montant de la Rente Constituée à être payée par le Censitaire. £ s. d.	Voyez référence au titre.
		Village et Première Concession, partie sur le fleuve au nord-ouest du chemin.—(Suite.)												
62	62	Ambroise Savarla, (*commune*)	1	5	6	4	1	...	6	28	108	.....	0 17 10	
63	63	Do. (*au bout*)	1	8	15	23	2	...	43	69	108	.....	0 3 11½	
64	64	Félix Lussier, (*commune*)	8	3	6	1	2	...	35	7	....	.....	.....	
65	65	Do. (*au bout*)	8	3	6	.....			243	.....		.....	.....	
66	66	Vve. Mich. Brunelle, (*comm.*)	1	2	...	1	1	9	1	98	....	.....	0 10 8	
67	67	Do. (*au bout*)	2	.....		30	2	...	60	40	....	.....	0 5 4½	
68	68	Vve. Joseph Petit, (*commune*)	6	7	15	2	6	...	16	63	216	.....	1 14 7	
69	69	Do. (*au bout*)	6	...	6	30	5	...	181	1	216	.....	0 16 5	
70	70	P. B. Casgrain et son épouse.	2	5	...	31	.....		77	50	....	.....	0 6 10½	
71	71	G. A. Masüse et Dame E. Lussier	1	5	...	30	.....		45	.....	....	.....	0 4 0	
		Village et Première Concession, partie au sud-est du chemin sur le fleuve.												
72	72	Pierre Bourgeois									1125	48 19 2	0 0 1	
73	73	Auguste Dalpé									19806	104 3 4	0 0 1	
74	74	Jean Bte. Charbonneau									7226½	83 6 8	0 0 1	
75	75	Veuve E. Beandry									40 102	277 14 2	0 0 1	
76	76	Léon Hamel									6426	12 10 0	0 0 1	
77	77	Joseph Cardin							1	17	6	104 3 4	0 0 2	
78	78	Delles. DeVilleray							2	17	72	312 10 0	0 0 3	
79	79	Félix Lussier, (*en arrière emp.*)	8	2	14	27	6	...	228	46	216	.....	.....	
80	80	Delle. Victorine Nichols									10000	135 8 4	10 15 0	
81	81	C. F. Painchaud									7200	208 6 8	0 0 1½	
82	82	Do.									5000		0 10 0	
83	83	Hilarie Monjeau									6000	91 13 4	0 0 1	
84	84	Edouard Faneuf									5000	70 16 8	0 0 1	
85	85	Félix Lussier									5000	41 13 4	.....	
86	84	Veuve Jean Baptiste Girard									12636	277 14 2	0 0 1	
87	85	L'Evêque de Montréal ou la Fabrique	1	7	5	17	...		64	17	112	.....	0 5 8	
		Et de là	2	7	5	12	...							
			2	9	15									
88	86	Do. Ecole fondée									56 176	.....	0 0 0½	
89	87	J. L. DeMartigny									10000	395 16 8	0 12 6	

No. de référence.	No. du Terrier.	NOMS DES CENSITAIRES.	ÉTENDUE DE LA CONCESSION OU DU TERRAIN POSSÉDÉ. FRONT. Arpents	Perches.	Pieds.	PROFONDEUR. Arpents	Perches.	Pieds.	SUPERFICIE. Arpents	Perches	Pieds.	Emplacements ou Lots à bâtir, ou pour d'autres fins que pour des fins agricoles. VALEUR. £	s.	d.	Montant de la Rente Constituée à être payée par le Censitaire. £	s.	d.
		Village et Première Concession, partie au sud-est du chemin sur le fleuve.—(Suite.)																
90	88	Joseph Ainsse									3772	83	6	8	0	1	5
91	89	Do.							1	8	216	400	0	0	0	13	1
92	90	Joseph Ainsse, (*lot de village relevant de M. E. Mathiot*)															
93	91	La Fabrique de Varennes							3	13					0	0	1
94	92	Louis Adolphe Robitaille							2	64	112	388	15	10	0	2	1
95	93	La Fabrique de Varennes							1	43	18				0	1	7
96	94	G. Aimé Massüe et Dame Veuve E. Lussier								50	24	242	14	2	0	0	7
97	95	Jos. Laporte et son épouse									16432	212	14	2	0	0	0
98	96	Do.									11800				0	14	9
99	97	Louis Emond									19444	104	3	4	1	0	1
100	98	Louis Senécal									18762	104	3	4	0	19	7
101	99	Antoine Létourneau									11640	173	10	8	0	0	1
102	100	Pierre Brunelle									8848	95	16	8	0	0	1
103	101	Emélie Brodeur									10140	104	3	4	0	0	1
104	102	Antoine Racicot et Héritiers								36		177	1	8	0	0	3
105	103	Veuve Isidore Malo									6336	16	13	4	0	0	1
106	104	Aimé Massüe							115	9					0	4	10
107	105	Aimé Massüe, (Domaine), (*55 arp. 10 per. 295¼ pds. relevant de Sa Majesté*)															
108	106	Elie Desrochers									11077	69	7	6	0	13	10
109	107	Léon Savaria, (*lot de village relevant de M. Massüe*)															
110	108	Dr. C. F. Painchaud									19872	93	15	0	0	5	8
111	109	Jean Bte. Malépart									11365¼	109	7	6	0	17	3
112	110	Veuve Césaire Bachand									5000	20	16	8	1	10	0
113	111	Louis Savaria									12300	69	7	6	1	6	8
114	112	Pierre Cicot									6624	152	1	8	0	10	1
115	113	Do.									5250	33	6	8	0	8	0
116	114	Louis Brouiller									5250	29	3	4	0	8	0
117	115	Joseph Lussier, père et fils									5180	83	6	8	0	9	7
118	116	Elie Durocher									5480	11	13	4	0	9	7
119	117	Félix Lussier, (Seigneur)									10800	20	16	8			
120	118	Amable Lozeau									3000	34	11	8	0	0	1
121	119	Xavier Lafrance									4123	25	0	0	0	2	1

No de référence.	No du Terrier.	NOMS DES CENSITAIRES.	ÉTENDUE DE LA CONCESSION OU DU TERRAIN POSSÉDÉ — FRONT: Arpents	Perches	Pieds	PROFONDEUR: Arpents	Perches	Pieds	SUPERFICIE: Arpents	Perches	Pieds	Emplacements ou Lots à bâtir, ou pour d'autres fins que pour des fins agricoles. VALEUR. £ s. d.	Montant de la Rente Constituée à être payée par le Censitaire. £ s. d.	Voy. à référence au bas.
		Village et Première Concession, partie au sud-est du chemin sur le fleuve.—(Suite.)												
122	120	Pierre et Elie Desrochers							1	9	69	50 0 0	0 17 11	
123	121	Aimé Massüe							120	4	162	.....	0 10 7½	
124	122	F. Lussier, (*Seigneur, terrains et moulins de la Seigneurie*)										.....	.....	
		Deuxième Concession ou du Petit Bois.												
125	123	Louis Roch	1		6	30			121			.....	0 10 9	
126	124	Henry Choquet	2	5		30			75			.....	0 6 8½	
127	125	François Provost	2	1	15	28			61	13	108	.....	0 5 5	
128	126	Aimé Massüe	2			28			56			.....	0 5 0	
129	127	P. N. A. Cadieux et son épouse	2		9	25	2		51	66		.....	0 4 8	
130	128	J. N. Azarie Archambault	2		9	31	5		61	57	162	.....	0 5 8½	
131	129	Félix Lussier	2			23								
		Et en côté	2			19			84			.....	.....	
132	130	Veuve Louis Provost	2			7	6	11½	15	32	126	.....	0 1 4½	
		Troisième Concession ou du Pays Brûlé.												
133	131	Félix Lussier							143	60		.....	.....	
134	132	Louis Senécal							178	80		.....	0 15 10½	
135	133	Charles Petit, Beauchemin							85	11		.....	0 7 6½	
136	134	Felix Lussier	2			53			106			.....	.....	
137	135	Jean Bte. Provost							95	10		.....	0 8 5½	
138	136	Eustache Provost	2			30	5		61			.....	0 5 5	
139	137	Aimé Massüe	1	9	13	30			59	16	216	.....	0 5 3½	
140	138	Félix Lussier	2			25								
		Et au bout	3	9	6	1	9	12	69	52	144	.....	.....	
141	139	Jean Bte. Geoffrion	2			31	7		63	40		.....	0 5 7½	
142	140	Félix Lussier	1	9		29	5		56	5		.....	.....	
143	141	Do.	1	9		30			57			.....	.....	
144	142	Charles Beauchemin	2		3	30			60	30		.....	0 5 4½	
145	143	Moïse et Ludger Bissonnet	2	8	12	11	6		41	85	108	.....	0 3 9	
146	144	Do. (*au bout*)	2		2	31	1							
		De là prenant			9	12	30		91	54	180	.....	0 8 1	
147	145	P. B. Casgrain et son épouse	1	9	9	31			60	45		.....	0 5 4½	

No. de référence.	No. du Terrier.	NOMS DES CENSITAIRES.	ÉTENDUE DE LA CONCESSION OU DU TERRAIN POSSÉDÉ. FRONT. Arpents.	Perches.	Pieds.	PROFONDEUR. Arpents.	Perches.	Pieds.	SUPERFICIE. Arpents.	Perches.	Pieds.	Emplacements ou Lots à bâtir, ou pour d'autres fins que pour des fins agricoles. VALEUR. £ s. d.	Montant de la Rente Constituée à être payée par le Censitaire. £ s. d.
		Troisième Concession ou du Pays Brûlé —(Suite.)											
148	146	Amable Senécal	2	6	...	2	2	6	66	77	108	.....	0 5 10
		Et de là	2	...	12	25	.....						
149	147	Victorine Nichols	1	.....		30	5	...	59	35	105	.....	0 5 1
		D'où elle prend, 4e Rang, No. 167	...	9	11	30	.....						
150	148	Octave Peltier	1	...	9	30	5	...	63	18	270	.....	0 5 6
		Et de là, 4e Rang, No. 168.	1	7	...	30	.....						
151	149	Jacques Jodoin	2	.....		30	5	...	61	.....		.....	0 5 5
152	150	Louis Brunelle	2	.....		30	5	...	61	.....		.....	0 5 5
153	151	Alexandre Hébert	2	1	3	29	5	...	62	43	18	.....	0 5 6
154	152	Joseph Quintin	1	9	12	29	.....		57	3	108	.....	0 5 1
155	153	Jean Bte. Quintin	.....			.....			116	7	162	.....	0 10 0
156	154	Louis Lacaille	.....			.....			15	82	162	.....	0 1 5
		Quatrième Concession ou de la Rivière-aux-Pins.											
157	155	Paschal Senécal	.....			.....			49	83	198	.....	0 9 3
158	156	Amable Provost	.....			.....			62	43	81	.....	0 8 3
159	157	G. Benoit Girard	2	.....		29	.....		58	.....		.....	0 5 2
160	158	Frs. Xavier Petit dit Lalumière	2	.....		32	.....		64	.....		.....	0 5 8
161	159	Do. ...	1	9	11	30	5	...	62	69	144	.....	0 5 6
			2	1	9								
162	160	Hérts. Joseph Jodoin	.....			.....			93	17	...	.....	0 8 4
163		Moïse et Ludger Bissonnet, No. 141	.....			.....			.....			.....	.....
164	161	Jean Ant. Panet et son épouse.	2	.....		30	.....		60	.....		.....	0 5 3
165	162	Louis Senécal, fils	.....			.....			.....	25	...	4 3 4	0 0 1
166	163	Louis Senécal	2	.....		1	1	9	62	30	...	.....	0 5 7
		Et de là	2	.....		30	.....						
167		Victorine Nichols, au No. 147.	.....			.....			.....			.....	.....
168		Octave Peltier, au No. 148	.....			.....			.....			.....	.....
169	164	Jacques Jodoin	...	9	5	30	.....		29	50	...	.....	0 2 8
170	165	Toussaint Senécal	1	.....		30	.....		30	.....		.....	0 2 9
171	166	Louis Senécal	1	9	7	30	.....		59	30	216	.....	0 5 4
172	167	Louis Girard	1	9	15	30	.....		59	50	...	.....	0 5 3
173	168	Jean Bte. Savaria, fils	.....			.....			1	.....		50 0 0	0 0 1

Nos. de référence.	No. du Terrier.	NOMS DES CENSITAIRES.	ÉTENDUE DE LA CONCESSION OU DU TERRAIN POSSÉDÉ. FRONT. Arpents.	Perches.	Pieds.	PROFONDEUR. Arpents.	Perches.	Pieds.	SUPERFICIE. Arpents.	Perches.	Pieds.	Emplacements ou Lots à bâtir, ou pour d'autres fins que pour des fins agricoles. VALEUR. £ s. d.	Montant de la Rente Constituée à être payée par le Censitaire. £ s. d.	Voyez référence au fols.
		Quatrième Concession ou de la Rivière-aux-Pins.—(Suite.)												
174	169	Pierre Bousquet							1			25 0 0	0 0 1½	
175	170	Edouard Senécal							100	27	252	.....	0 8 11½	
176	171	Eusèbe Dalpé							56	96	216	.....	0 5 1½	
177	172	Joseph Pilet	1			1			66			.....	0 5 6½	
		Et de là..	2			32	5							
178	173	Félix Lussier, (*moulin*)										.....	.....	
179	174	Toussaint Senécal	2			3 36	8		74			.....	0 6 6½	
		Cinquième Concession ou du Lac.												
180	175	Abraham Richard	1			15	4	9	15	50		.....	0 1 9	
181	176	Félix Lussier (*Seigneur*)							124	96	216	.....	.....	
182	177	Louis Senécal							11	95		.....	0 3 9	
183	178	Amable Provost	1			16	2		16	20		.....	0 1 4½	
184	179	Louis Monjeau	2			23			106			.....	0 19 7¼	
		Et de là..	5			5	3							
185	180	Edouard Senécal	1			23			23			.....	0 4 3	
186	181	Amable Senécal	1			23			23			.....	0 4 3	
187	182	Marc A. Girard	1			23			23			.....	0 4 3½	
188	183	Michel Senécal	1 9 12			39	4	15	77	65	231	.....	0 14 0¾	
189	184	Antoine Quintin	1 9 15			39	3	9	77	95	81	.....	0 14 0¾	
190	185	Louis Senécal	2			31	8		63	60		.....	0 11 10½	
191	186	Michel Senécal		8		6	3		5	4		.....	0 1 0¾	
192	187	Héritiers Joseph Jodoin	1			31	6		31	60		.....	0 5 10¾	
193	188	Jean Bte. Monjeau							96	88	108	.....	0 17 10¾	
		Continuation de la même Concession, Rang du Pérou.												
194	188	Jean Bte. Monjeau	2			25	5		49	30		.....	0 4 5½	
						24	8							
195		Les Commissaires d'Ecole								50		.....	0 0 0¾	
196	189	Joseph Jodoin	2			42			84			.....	0 7 5	
197	190	Michel Bordua, et Hérits	2			30			60			.....	0 5 4½	
198	191	Louis Jodoin	3 9 9			29	6		116	92		.....	0 11 2¼	
199	192	François Provost, père et fils	3 9 13			29	6		117	57	252	.....	0 11 3	
200	193	Toussaint Lussier	1 9 11			29	6		58	1	288	.....	0 5 2½	
201	194	Joseph Dalpé	1 3 9			29	6		39	96		.....	0 3 7	

No. de référence.	No. du Terrier.	NOMS DES CENSITAIRES.	ÉTENDUE DE LA CONCESSION OU DU TERRAIN POSSÉDÉ. FRONT. Arpents.	Perches.	Pieds.	PROFONDEUR. Arpents.	Perches.	Pieds.	SUPERFICIE. Arpents.	Perches.	Pieds.	Emplacements ou Lois à bâtir, ou pour d'autres fins que pour des fins agricoles. VALEUR.	Montant de la Rente Constituée à être payée par le Censitaire.	Valeur réservée au Lois.
		Cinquième Concession, Rang du Peron.—(Suite.)										£ s. d.	£ s. d.	
202	195	Samuel Pilet	2	...	...	29	6	...	59	20	...	.....	0 5 4	
203	196	Louis Jodoin, fils de Ls	3 3	1 2		29	6	...	93	21	...	.....	0 8 4	
		Sixième Concession ou de la Belle Rivière.												
204	197	Félix Lussier, (*Seigneur.*)	...	...	...	...	...	...	32	50	...	.....	.....	
205	198	Godfroi B. Girard et autres	1	...	1½	11	6	...	11	96	162	.....	0 1 8¼	
206	199	Frs. Audet dit Lapointe	1	...	1½	11	6	...	11	96	162	.....	0 1 8¼	
207	200	Moise et Ludger Bissonnet	1	3	9	28	...	...	37	80	...	.....	0 4 2	
208	201	Léon Girard	1 .	... ...	.. ...	21 21	5 1		21	30	...	.....	0 2 3¾	
209	202	François Lapointe	1	...	...	7	2	...	7	20	...	.....	0 0 9	
210	203	Felix Lussier	...	...	...	...	...	...	30	30	...	.....	.....	
211	204	Pierre Provost	...	...	...	...	...	...	68	22	162	.....	0 7 6	
212	205	Louis Senécal	...	...	...	...	...	...	74	42	72	.....	0 8 2	
213	206	Michel Décordonnet, Pepin	1	9	15	16	3	9	35	84	135	.....	0 6 7	
214	207	Michel Quintin	2	5	...	25	8	9	64	62	162	.....	0 12 0¼	
215	208	Michel Décordonnet, Pepin	1	6	11	21	4	9	40	61	135	.....	0 7 7	
216	209	Pierre Provost	...	8	6	21	...	...	20	...	...	.....	0 3 9	
217	210	Jos. et Mineurs Hyp. Geoffrion	...	...	...	...	...	...	11	40	...	.....	1 1 2	
218	211	Joseph Pilet	...	...	...	...	...	...	20	...	...	.....	0 3 9	
219	212	Nicolas Ogleman De là prenant	1 2	7 5	... ...	6 27	3 7		79	96	...	.....	0 14 9½	
220	213	Louis Savaria, fils	1	9	12	32	5	...	63	94	216	.....	0 11 10	
221	214	Antoine N. Gauthier	...	...	...	...	...	...	64	74	...	.....	0 11 11	
222	215	Basile Daunais	2	...	...	15	8	1½	31	75	...	.....	0 5 10	
223	216	Benjamin Savaria	...	...	...	...	...	...	11	...	...	.....	0 4 6	
224	217	Louis Brossard	...	...	...	...	...	...	81	60	...	.....	0 9 1	
225	218	Michel Comptoir	...	...	...	...	...	...	...	75	...	8 6 8	0 0 1½	
226	219	Jean Bte. Savaria	2	6	8	[illegible]	[illegible]	...	58	70	216	.....	0 6 5	
227	220	Antoine Gauthier, père Prenant, de là	1 1	... 1	... 12	15 21	...		96	80	...	.....	0 10 0	
228	221	Michel Dalpé	...	5	...	20	4	...	16	20	...	.....	0 1 2	
229	222	Louis Dalpé	2	...	2	20	4	...	41	2	216	.....	0 4 7	
230	223	Michel Favreau	2	...	...	[illegible]	...	...	76	...	...	.....	0 8 5	

No. de référence.	No. du Terrier.	NOMS DES CENSITAIRES.	ÉTENDUE DE LA CONCESSION OU DU TERRAIN POSSÉDÉ. FRONT. Arpents	Perches	Pieds.	PROFONDEUR. Arpents	Perches.	Pieds.	SUPERFICIE. Arpents.	Perches.	Pieds.	Emplacements ou Lots à bâtir, ou pour d'autres fins que pour des fins agricoles. VALEUR. £ s. d.	Montant de la Rente Constituée à être payée par le Censitaire. £ s. d.	Voyez reference au bas.
		Sixième Concession ou de la Belle Rivière.—(Suite.)												
231	224	Frs. Provost, père et fils.....	2	1	9	11	5	...	29	17	270	.....	0 6 3	
			2	...	3									
232	225	Do.	2	...	3	1	5	...	3	2	162	.....	0 0 8½	
233	226	Do.	2	...	3	23	3	...	46	98	270	.....	0 5 1¼	
234	227	Amable Jodoin et Ls. Audet..	2	.....		10	5	.	79	80	...	.....	0 8 9	
			.....			39	3	.						
	228	Paschal et Nar. Senécal.....	1	7	3	15	7	.						
		Et de là...	1	...	9	4	5	.	31	67	216	.....	0 3 7	
236	229	Do. ...	3	1	2	15	7	...	48	84	144	.....	0 5 0¾	
237	230	Pierre Lussier.....	2	...	1	4	5	...	9	10	...	.....	0 1 0¼	
238	231	Joseph Savaria.....	3	...	13	22	7	...	69	73	306	.....	0 7 8½	
239	232	Amable Daunais.....	1	9	15	25	7	9	51	7	6	.....	0 5 2¼	
240	233	Do.	3	7	2	16	...	...	59	37	252	.....	0 6 6½	
241	234	Félix Lussier, (Seigneur)....	3	7	12	28	5	.	111	62	216	.....	.....	
			.....			31	3	.						
												£1113	19 6	284 3 3¼

Province du Canada,
Bas Canada.

Je, soussigné, HENRY JUDAH, un des commissaires en vertu de l'acte seigneurial de 1854, certifie avoir fait, conformément à la loi, le présent cadastre de la partie de la Seigneurie de Varennes sus-nommée. Et maintenant en procédant à clore, comme je clos finalement, par les présentes, le dit cadastre, je fixe la valeur totale des divers droits et biens lucratifs de la dite Seigneurie aux sommes suivantes, viz :

		$	cts.
1o.	Valeur des cens et rentes.....	5610	96
2o.	Valeur des lods et ventes,.....	5518	01
3o.	Valeur du moulin banal.....	2000	00
4o.	Valeur du manoir seigneurial	3000	00
		$16129	00

Le Seigneur n'a droit à aucune autre indemnité, et il n'y a aucuns autres droits ni biens lucratifs à présumer dans cette dite Seigneurie, outre ceux qui apparaissent et qui sont énumérés ci-dessus.

De sorte que la valeur totale de la dite Seigneurie se trouve être de la somme de seize mille cent vingt-neuf piastres, à laquelle somme je la fixe.

Daté à Varennes, le 25 Septembre, 1856.

HENY. JUDAH,
Commissaire.

Province du Canada,
Bas Canada.

Je, soussigné, HENRY JUDAH, un des Commissaires en vertu de l'Acte Seigneurial Refondu, ai fait, en triplicata et conformément à la loi, le présent Cadastre abrégé de la partie de la seigneurie de Varennes, possédée par Félix Lussier, Ecuyer.

Les rentes constituées, payables au Seigneur de cette partie de la dite seigneurie, par les Censitaires d'icelle, et la valeur des droits casuels, pour l'abolition desquels une indemnité est accordée, par le Gouvernement de cette province, au dit Seigneur, pour le rachat du droit de lods et ventes, sont celles qui apparaissent au présent Cadastre.

De plus les droits de la Couronne, dans cette partie de la dite seigneurie, consistent dans le droit de Quint, lequel droit de Quint est computé, en formant une année commune sur le Quint accru dans le Bas Canada, pendant les vingt-cinq années immédiatement antérieures à la passation de l'Acte Seigneurial de 1854, et réparti sur la susdite partie de la dite seigneurie, en vertu des dispositions du dit acte, et se monte à une somme annuelle de douze piastres et neuf centins..... $12 09

Et en foi de tout ce que dessus j'ai signé.

Montréal, 24 Janvier, 1861.

Commissaire sous l'Acte Seigneurial Refondu.

QUÉBEC:

Imprimé par STEWART DERBISHIRE et GEORGE DESBARATS, Imprimeur de Sa Très-Excellente Majesté la Reine

1861.

RIE DE VARENNES.

l'Acte Seigneurial Refondu, si
le la partie de la seigneurie de

te seigneurie, par les Censitaires
mnité est accordée, par le Gou
e lods et ventes, sont celles qui

gneurie, consistent dans le droit
nune sur le Quint accru dans le
la passation de l'Acte Seigneu
des dispositions du dit acte, c
..... $12 09

Montréal, 24 Janvier, 1861.

us l'Acte Seigneurial Refondu.

Très-Excellente Majesté la Reine

No. 124.

CANADA, B. C.

Procédés sous l'Acte Seigneurial de 1854 et ses amendements.

CADASTRE ABRÉGÉ

DE LA PARTIE DE LA

SEIGNEURIE DE VARENNES,

POSSÉDÉE PAR AIMÉ MASSUE, Ecuyer.

Fait le 24 Janvier, 1861, par HENRY JUDAH, Ecuyer, Commissaire.

No. de référence.	No. du Terrier.	NOMS DES CENSITAIRES.	ÉTENDUE DE LA CONCESSION OU DU TERRAIN POSSÉDÉ. FRONT. Arpents	Perches	Pieds	PROFONDEUR. Arpents	Perches	Pieds	SUPERFICIE. Arpents	Perches	Pieds	Emplacements ou Lots à bâtir, ou pour d'autres fins que pour des fins agricoles. VALEUR.	Montant de la Rente Constituée à être payée par le Censitaire.	Voyez référence au bas.
												£ s. d.	£ s. d.	
1		Aimé Massue, (*domaine*).....	.....			.....			50	...	...	.....	.....	
2		Do. do.	.....			.....			55	10	296	.....	.....	
3		Léon Savaria.....	.....			.....			.....	...	27433	.....	1 10 0	
													£1 10 0	

Province du Canada,
Bas Canada.

Je, soussigné, HENRY JUDAH, un des commissaires en vertu de l'acte seigneurial de 1854, certifie avoir fait, conformément à la loi, le présent cadastre de la partie de la seigneurie de Varennes sus-nommée. Et maintenant, en procédant à clore, comme je clos finalement, par les présentes, le dit cadastre, je fixe la valeur totale des divers droits et biens lucratifs de la dite seigneurie aux sommes suivantes, viz :

	$ cts.
1o. Valeur des cens et rentes.....	100 00
2o. Valeur des lods et ventes.....	43 87
	$143 87

Le seigneur n'a droit à aucune autre indemnité, et .. n'y a aucuns autres droits ni biens lucratifs à estimer dans cette dite seigneurie, outre ceux qui apparaissent et qui sont énumérés ci-dessus.

De sorte que la valeur totale de la dite seigneurie se trouve être de la somme de cent quarante-trois piastres et quatre-vingt-sept centins, à laquelle somme je la fixe.

Daté à Varennes, le 25 Septembre, 1856.

HENY. JUDAH,
Commissaire.

Province du Canada,
Bas Canada.

Je, soussigné, HENRY JUDAH, un des Commissaires en vertu de l'Acte Seigneurial Refondu, ai fait en triplicata, et conformément à la loi, le présent Cadastre abrégé de la partie de la seigneurie de Varennes, possédée par Aimé Massue, Ecuyer.

Les rentes constituées payables au seigneur de cette partie de la dite seigneurie, par les censitaires d'icelle, et la valeur des droits casuels, pour l'abolition desquels une indemnité est accordée, par le gouvernement de cette province, au dit seigneur, pour le rachat du droit de lods et ventes, sont celles qui apparaissent au présent cadastre.

De plus les droits de la couronne, dans cette partie de la dite seigneurie, consistent dans le droit de Quint, lequel droit de Quint est computé en formant une année commune sur le Quint accru dans le Bas Canada, pendant les vingt-cinq années immédiatement antérieures à la passation de l'Acte Seigneurial de 1854, et réparti sur la susdite partie de la dite seigneurie, en vertu des dispositions du dit Acte, se monte à une somme annuelle de dix centins..... $00 10

Et en foi de tout ce que dessus, j'ai signé.

Montréal, 24 Janvier, 1861.

Commissaire sous l'Acte Seigneurial Refondu.

QUÉBEC:

Imprimé par STEWART DERBISHIRE et GEORGE DESBARATS, Imprimeur de Sa Très-Excellente Majesté la Reine.

1861.

No. 125.

CANADA, B. C.

Procédés sous l'Acte Seigneurial de 1854 et ses amendements.

CADASTRE ABRÉGÉ

DE LA PARTIE DE LA

SEIGNEURIE DE VARENNES,

POSSÉDÉE PAR Dame Veuve JOSEPH PETIT et Dame ETIENNE JODOIN.

Fait le 24 Janvier, 1861, par HENRY JUDAH, Ecuyer, Commissaire.



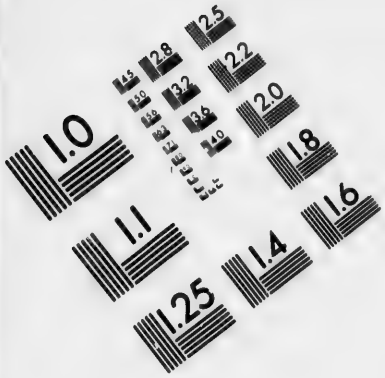

IMAGE EVALUATION
TEST TARGET (MT-3)

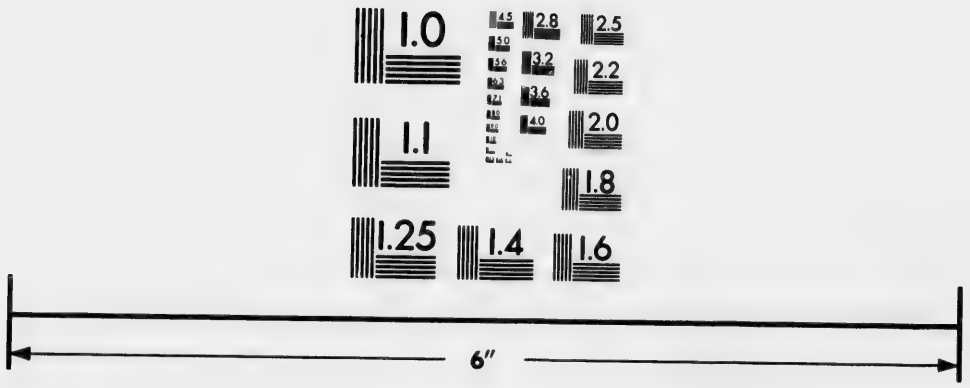

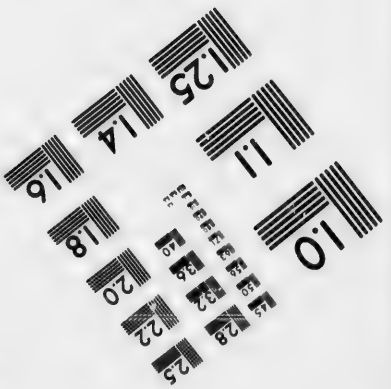

Photographic Sciences Corporation

23 WEST MAIN STREET
WEBSTER, N.Y. 14580
(716) 872-4503

No. de référence.	No. du Terrier.	NOMS DES CENSITAIRES.	ÉTENDUE DE LA CONCESSION OU DU TERRAIN POSSÉDÉ. FRONT. Arpents.	Perches.	Pieds.	PROFONDEUR. Arpents.	Perches.	Pieds.	SUPERFICIE. Arpents.	Perches.	Pieds.	Emplacements ou Lots à bâtir, ou pour d'autres fins que pour des fins agricoles. VALEUR.	Montant de la Rente Constituée à être payée par le Censitaire.	Voyez référence au bas.
		Concession : un sixième dans la Grande Isle de Varennes.										£ s. d.	£ s. d.	
1		La Fabrique de Varennes....	.....	.....	.....	.....	.....	.....	21	.....	.....	.....	0 0 7½	
2		Joseph Laporte.....	.....	.....	.....	.....	.....	.....	21	.....	.....	.....	.....	
													£0 0 7½	

Province du Canada,
Bas Canada.

Je, soussigné, HENRY JUDAH, un des commissaires en vertu de l'acte seigneurial de 1854, certifie avoir fait, conformément à la loi, le présent cadastre de la partie de la Seigneurie de Varennes sus-nommée. Et maintenant, en procédant à clore, comme je clos finalement, par les présentes, le dit cadastre, je fixe la valeur totale des divers droits et biens lucratifs de la dite Seigneurie aux sommes suivantes, viz :

	$	cts.
1o. Valeur des cens et rentes.....	2	08
2o. Valeur des lods et ventes.....	11	66
3o. Valeur du domaine et autres propriétés des seigneuresses.....	2000	00
	$2013	74

Les seigneuresses n'ont droit à aucune autre indemnité, et il n'y a aucuns autres droits ni biens lucratifs à estimer dans cette dite Seigneurie, outre ceux qui apparaissent et qui sont énumérés ci-dessus.

De sorte que la valeur totale de la dite Seigneurie se trouve être de la somme de deux mille treize piastres et soixante-et-quatorze centins, à laquelle somme je la fixe.

Daté à Varennes, le 25 Septembre, 1856.

HENY. JUDAH,
Commissaire.

Province du Canada,
Bas Canada.

Je, soussigné, HENRY JUDAH, un des Commissaires en vertu de l'Acte Seigneurial Refondu, ai fait, en triplicata et conformément à la loi, le présent Cadastre abrégé de la partie de la seigneurie de Varennes, possédée par Dame veuve Joseph Petit et Dame Etienne Jodoin.

Les rentes constituées, payables aux Seigneuresses de cette partie de la dite seigneurie, par les Censitaires d'icelle, et la valeur des droits casuels, pour l'abolition desquels une indemnité est accordée, par le Gouvernement de cette province, aux dites Seigneuresses, pour le rachat du droit de lods et ventes, sont celles qui apparaissent au présent Cadastre.

De plus les droits de la Couronne, dans cette partie de la dite seigneurie, consistent dans le droit de Quint, lequel droit de Quint est computé, en formant une année commune sur le Quint accru dans le Bas Canada, pendant les vingt-cinq années immédiatement antérieures à la passation de l'Acte Seigneurial de 1854, et réparti sur la susdite partie de la dite seigneurie, en vertu des dispositions du dit acte, et se monte à une somme annuelle de une piastre et cinquante centins..... $1 50

Et en foi de tout ce que dessus j'ai signé.

Montréal, 24 Janvier, 1861.

Commissaire sous l'Acte Seigneurial Refondu.

QUÉBEC :

Imprimé par STEWART DERBISHIRE et GEORGE DESBARATS, Imprimeur de Sa Très-Excellente Majesté la Reine.

1861.

RIE DE VARENNES.

l'Acte Seigneurial Refondu, ai
e la partie de la seigneurie de

de la dite seigneurie, par les
ls une indemnité est accordée,
chat du droit de lods et ventes,

neurie, consistent dans le droit
une sur le Quint accru dans le
passation de l'Acte Seigneu-
des dispositions du dit acte, et
..... $1 50

Montréal, 24 Janvier, 1861.

s l'Acte Seigneurial Refondu.

rès-Excellente Majesté la Reine.

No. 126.

CANADA, B. C.

Procédés sous l'Acte Seigneurial de 1854 et ses amendements.

CADASTRE ABRÉGÉ

DE LA PARTIE DE LA

SEIGNEURIE DE VARENNES,

POSSÉDÉE PAR ERASME MALHIOT, Ecuyer.

Fait le 24 Janvier, 1861, par HENRY JUDAH, Ecuyer, Commissaire.

No. de référence.	No. du Terrier.	NOMS DES CENSITAIRES.	ETENDUE DE LA CONCESSION OU DU TERRAIN POSSÉDÉ. FRONT. Arpents	Perches	Pieds.	PROFONDEUR. Arpents	Perches.	Pieds.	SUPERFICIE. Arpents	Perches	Pieds.	Emplacements ou Lots à bâtir, ou pour d'autres fins que pour des fins agricoles. VALEUR. £ s. d.	Montant de la Rente Constituée à être payée par le Censitaire. £ s. d.	Voyez référence au bas.
		Village de Varennes.												
1	1	Joseph Ainsse									10 50	.....	0 16 8	
		Grande Isle de Varennes.												
2		L'Evêque de Montréal ou Fabrique, 21 arp. relev. de la veuve J. Petit										.....	.....	
3		Jos. Laporte, 21 arp. Do.										.....	.....	
4	2	Veuve J. Bte. Girard et Hérit.	2			4	2	9	8	50		.....	.....	
5	3	Jean Bte. Monjeau	1	5		4	2	9	6	37	162	.....	0 1 2½	
6	4	Jean Bte. Malépart	1		12	4	2	9	1	53	216	.....	0 0 11	
7	5	Jean Bte. Monjeau		5	6	4	2	9	2	36	216	.....	0 0 8	
8	6	Joseph Laporte		5		4	2	9	2	12	162	.....	0 0 4	
9	7	Félix Lussier	1		12	4	2	9	4	53	216	.....	0 0 8	
10	8	Alexis Desroches (Brien)	4			4	5		18			.....	0 2 7	
11	9	Aimé Massue	2			4	5		9			.....	0 1 3½	
12	10	J. N. A. Archambault	1	2		4	5		5	40		.....	0 0 9½	
13	11	Joseph Laporte	3			4	5		13	50		.....	0 1 10½	
14	12	Frs. X. Malépart	1		12	4	5		4	80		.....	0 0 8½	
15	13	Jean Bte. Charbonneau	1			4	5		4	50		.....	0 0 8	
16	14	Pierre Cicot	1			4	5		4	50		.....	0 0 8	
17	15	Aimé Massu	1			4	5		4	50		.....	0 0 8	
18	16	Jean Bte. Petit (Beauchemin)	2	2		4	5		9	90		.....	0 1 5	
19	17	Louis Roch							12	66		.....	0 1 10	
													£1 13 3½	

Province du Canada,
Bas Canada.

Je, soussigné, HENRY JUDAH, un des commissaires en vertu de l'acte seigneurial de 1854, certifie avoir fait, conformément à la loi, le présent cadastre de la partie de la seigneurie de Varennes sus-nommée. Et maintenant, en procédant à clore, comme je clos finalement, par les présentes, le dit cadastre, je fixe la valeur totale des divers droits et biens lucratifs de la dite seigneurie aux sommes suivantes, viz :

	$ cts.
1o. Valeur des cens et rentes.....	110 96
2o. Valeur des lods et ventes.....	85 83
	$196 79

Le seigneur n'a droit à aucune autre indemnité, et il n'y a aucuns autres droits ni biens lucratifs à estimer dans cette dite Seigneurie, outre ceux qui apparaissent et qui sont énumérés ci-dessus.

De sorte que la valeur totale de la dite Seigneurie se trouve être de la somme de cent quatre-vingt-seize piastres et soixante-et-dix-neuf centins, à laquelle somme je la fixe.

Daté à Varennes, le 25 Septembre, 1856.

HENY. JUDAH,
Commissaire.

Province du Canada,
Bas Canada.

Je, soussigné, HENRY JUDAH, un des Commissaires en vertu de l'Acte Seigneurial Refondu, ai fait, en triplicata, et conformément à la loi, le présent Cadastre abrégé de la partie de la seigneurie de Varennes, possédée par Erasme Malhiot, Ecuyer.

Les rentes constituées payables au seigneur de cette partie de la dite seigneurie, par les censitaires d'icelle, et la valeur des droits casuels, pour l'abolition desquels une indemnité est accordée, par le gouvernement de cette province, au dit seigneur, pour le rachat du droit de lods et ventes, sont celles qui apparaissent au présent cadastre.

De plus les droits de la couronne, dans cette partie de la dite seigneurie, consistent dans le droit de Quint, lequel droit de Quint est computé en formant une année commune sur le Quint accru dans le Bas Canada, pendant les vingt-cinq années immédiatement antérieures à la passation de l'Acte Seigneurial de 1854, et réparti sur la susdite partie de la dite seigneurie, en vertu des dispositions du dit Acte, et se monte à une somme annuelle de quinze centins..... $00 15

Et en foi de tout ce que dessus, j'ai signé.

Montréal, 24 Janvier, 1861.

Commissaire sous l'Acte Seigneurial Refondu.

QUÉBEC:

Imprimé par STEWART DERBISHIRE et GEORGE DESBARATS, Imprimeur de Sa Très-Excellente Majesté la Reine.

1861.

IE DE VARENNES.

te seigneurial de 1854, certifie
urie de Varennes sus-nommée.
entes, le dit cadastre, je fixe la
mes suivantes, viz :

	$	cts.
.....	110	96
.....	85	83
	$196	79

utres droits ni biens lucratifs a
umérés ci-dessus.

la somme de cent quatre-ving

ENY. JUDAH,
Commissaire.

Seigneurial Refondu, ai fait,
de la seigneurie de Varennes,

seigneurie, par les censitaires
té est accordée, par le gouver-
t ventes, sont celles qui appa-

urie, consistent dans le droit
sur le Quint accru dans le Bas
ation de l'Acte Seigneurial de
ispositions du dit Acte, et se
..... $00 15

tréal, 24 Janvier, 1861.

l'Acte Seigneurial Refondu.

es-Excellente Majesté la Reine.

No. 127.

CANADA, B. C.

Procédés sous l'Acte Seigneurial de 1854 et ses amendements.

CADASTRE ABRÉGÉ

DE LA

SEIGNEURIE DE VAUDREUIL,

POSSÉDÉE PAR DAME LOUISE JOSEPHTE CHARTIER DE LOTBINIÈRE, ÉPOUSE DE L'HONORABLE R. U. HARWOOD.

Fait le 1er Décembre, 1860, par HENRY JUDAH, Ecuyer, Commissaire.

INDEX DES CONCESSIONS, ETC.,

AU

CADASTRE ABRÉGÉ

DE LA

SEIGNEURIE DE VAUDREUIL.

	Page.
Première concession, Venant des Cèdres.....	3
Seconde do. do.	4
Troisième do. do.	6
Quatrième do. do.	7
Concession des Chenaux, côté Sud-Est.....	7
Do. do. Nord-Ouest...	7
Concession de la Rivière Quinchien.....	8
Première concession de l'Anse de Vaudreuil...	8
Deuxième et Troisième concession de l'Anse de Vaudreuil.....	9
Quatrième concession, nommée Côte St. Louis.	10
Cinquième do. do. do.	12
Première concession sur le Fief Cavagnol.....	13
Seconde do. do.	13
Troisième do. do.	14
Quatrième do. do.	14
Cinquième do. do.	14
Première concession, au-dessus du Fief Cavagnol	14
Seconde do. do. do.	17
Troisième do. do. do.	18
Concession St. Charles, Côté Est.....	18
Do. do. Ouest.....	19
Village des Cascades, Rue Ste. Julie, Côté Est.	20
Do. do. do. Sud-Ouest	20
Do. do. Rue St. Charles, Sud....	20

	Page.
Village des Cascades, Rue St. Charles, Nord...	21
Do do. Rue St. Joseph, Nord...	21
Village St. Michel de Vaudreuil, Rue du Grand Chemin.....	22
Village St. Michel de Vaudreuil, Rue St. Jean Baptiste, Côté Sud.....	22
Village St. Michel de Vaudreuil, Rue St. Jean Baptiste, Côté Nord.....	22
Village St. Michel de Vaudreuil, Rue St. Michel, Côté Sud.....	23
Village St. Michel de Vaudreuil, Rue St. Michel, Côté Nord.....	23
Village St. Michel de Vaudreuil, Rue St. Louis, Côté Sud.....	24
Village St. Michel de Vaudreuil, Rue St. Louis, Côté Nord.....	25
Village St. Michel de Vaudreuil, Rue Ste. Angelique, Côté Sud.....	25
Village St. Michel de Vaudreuil, Rue Ste. Angélique, Côté Nord.....	26
Village St. Michel de Vaudreuil, Rue Ste. Julie, Côté Nord.....	26
Village St. Michel de Vaudreuil, Rue Ste. Julie, Côté Sud.....	26
Continuation de la première concession au-dessus du Fief Cavagnol.....	26
Isle Cadieux.....	26
Côté Est du Domaine Quinchien.....	27
Côté Ouest du Domaine Quinchien.....	27

No. de réference.	NOMS DES CENSITAIRES.	ETENDUE DE LA CONCESSION OU DU TERRAIN POSSÉDÉ. FRONT. Arpents	Perches	Pieds.	PROFONDEUR. Arpents	Perches	Pieds.	SUPERFICIE. Arpents.	Perches	Pieds.	Emplacements ou Lots à bâtir, ou pour d'autres fins que pour des fins agricoles. VALEUR £ s. d.	Montant de la Rente Constituée à être payée par le Censitaire. £ s. d.	REMARQUES.
	Première Concession. Venant des Cèdres.												
1	Héritiers P. S. Dupont							40				0 6 10½	
2	Olivier Clément	1	5		20			30				0 7 0	
3	Albert Rousseau	1	5		20			30				0 7 0	
4	Antoine Mondion	1	5		20			30				0 8 4½	
5	Louis Seize	1	2	9	1			1	25			0 0 3¾	
6	Do.	1	5		19			28	50			0 7 11⅜	
7	Louis Rousseau		2	9	1				35			0 0 0⅞	
8	John Bradley	3			20			60				0 14 1	
9	Toussaint Meloche	3			20			60				0 14 1	
10	Narcisse Ste. Marie	3			20			60				0 11 3	
11	Félix Valois	3			35			105				1 10 6	
12	Louis Meloche	3			20			60				0 5 6½	
13	Amable Legault	2	2	9	20			45				0 13 3	
14	Joseph Lantier		7	9	20			15				0 4 2½	
15	Do.	1	5		40			60				0 16 8¾	
16	Benjamin Valois	1	5		40			60				0 16 8¾	
17	Do.	1	2	4	40			48	88	288		0 11 3	
18	Frs. Xav. Valois	1	9	7	40			77	55	180		0 11 3	
19	Do.	3			20			60				0 16 9	
20	Alfred Valois	3			20			60				0 11 3	
21	Narcisse Lalonde	3			20			60				0 18 4½	
22	Alfred Valois	3			20			60				0 5 6½	
23	Antoine Lalonde	3			20			60				0 5 6½	
24	Do.	1	5		20			30				0 2 9¾	
25	Joseph Lécuyer	1	5		20			30				0 2 9¾	
26	Antoine Lalonde	3			20			60				0 16 9	
27	Benjamin Verdon												
28	Joseph Lécuyer	2	5		7	9		1	87	162	40 0 0	0 0 1¼	
29	Do.	3			19	2	9	57	75			0 11 0¾	
30	Héritiers J. Bte. Lalonde	3			20			60				0 5 0	
31	Emery Lalonde	3			20			60				0 11 3	
32	Do.	3			20			60				0 14 7½	
33	J. Bte. Chs. Lalonde	3			20			60				0 12 8	
34	David Léger	2			20			40				0 3 8¼	
35	Ducher Valois	1			20			20				0 1 10⅛	
36	Jean Bte. Cown							5				0 0 1¼	
37	Ducher Valois	1			20			20				0 1 10⅛	

No. de référence	NOMS DES CENSITAIRES.	ÉTENDUE DE LA CONCESSION OU DU TERRAIN POSSÉDÉ — FRONT. Arpents	Perches	Pieds	PROFONDEUR. Arpents	Perches	Pieds	SUPERFICIE. Arpents	Perches	Pieds	Emplacements ou Lots à bâtir, ou pour d'autres fins que pour des fins agricoles. VALEUR. £ s. d.	Montant de la Rente Constituée à être payée par le Censitaire. £ s. d.	REMARQUES.
	***Première Concession. Venant des Cèdres.*—(Suite.)**												
38	Antoine Léger	2			20			40				0 3 8¼	
39	Joseph E. Valois	1			20			20				0 1 10½	
40	Jules Léger	2			20			40				0 3 8¼	
41	Jacques Vinet	3			20			60				0 13 8	
42	Jean Bte. Robillard	3			20			60				0 5 6½	
43	Abraham Lefebvre							1			30 0 0	0 0 1	
44	James Atrem	3			20			60				0 11 3	
45	Joseph Lalonde	3			20			60				0 12 7	
46	Héritiers J. Bte. Lalonde	3			20			60				0 12 8	
47	Joseph Lalonde	3			20			60				0 5 8	
48	Joseph Valois	3			10			30				0 13 1½	
49	Héritiers Trestler							6				0 0 3½	
50	Le Grand Tronc												Commué.
51	Héritiers Trestler							66				0 5 0	
52	Henry Atrem	3			20			60				0 5 8¼	
53	Do.	2	5		20			50				0 9 5½	
54	Joseph Lalonde	3			20			60				0 5 7½	
55	Do.	1			20			20				0 1 10½	
56	Joseph R. Valois	2			20			40				0 3 8¼	
57	Pierre Lefebvre	2			20			40				0 18 9	
58	L'honorable R. U. Harwood	1			20			20				0 11 3	
59	Do.	4			20			80				1 2 1½	
60	Do.	3			40			120				0 14 5½	
	Seconde Concession. Venant des Cèdres.												
61	Louis Meloche	3			20			60				0 16 9	
62	Joseph Périllard	3			7			21				0 3 3¼	
63	Gabriel Montreuil	3			6	5		19	50			0 5 4¾	
64	Louis Tessier	3			20			60				0 11 3	
65	Joseph Rochon	3			20			60				0 11 3	
66	Joachim Poirier	3			20			60				0 11 3	
67	Alfred Valois	3			20			60				0 16 9	
68	Joseph Godier	3			20			60				0 16 9	
69	Jean Bte. Lalonde	3			20			60				0 16 9	
70	Do.	3			7			21				0 5 10½	
71	Antoine Lalonde	3			12	6	12	38				0 7 1½	

No de référence.	NOMS DES CENSITAIRES.	ÉTENDUE DE LA CONCESSION OU DU TERRAIN POSSÉDÉ. FRONT. Arpents	Perches	Pieds	PROFONDEUR. Arpents	Perches	Pieds	SUPERFICIE. Arpents	Perches	Pieds	Emplacements ou Lots à bâtir, ou pour d'autres fins que pour des fins agricoles. VALEUR. £ s. d.	Montant de la Rente Constituée à être payée par le Censitaire. £ s. d.	REMARQUES.
	Seconde Concession. Venant des Cèdres.—(Suite.)												
72	Cléophée Ranger	2	5		20			50				0 13 10¼	
73	Benjamin Verdon		5		20			10				0 2 9½	
74	Michel Poirier	3			20			60				0 16 9	
75	Augustin Poirier	3			20			60				0 16 9	
76	Jean Bte. Vincent	3			16			48				0 13 5	
77	Emery Lalonde	3			4			12				0 3 4	
78	J. Bte. Chs. Lalonde	3			20			60				0 13 5	
79	David Léger	2			20			40				0 3 6	
80	Ducher Valois	1			20			20				0 1 10½	
81	Do.	1			20			20				0 1 10½	
82	Antoine Léger	2			20			40				0 3 9½	
83	Joseph D. Valois	3			20			60				0 11 3	
84	Jacques Vinet	3			20			60				0 11 3	
85	Jean Bte. Robillard	3			20			60				0 11 3	
86	James Atrem	3			20			60				0 11 3	
87	Joseph Lalonde	3			20			60				0 11 3	
88	Héritiers J. Bte. Lalonde	3			20			60				0 16 9	
89	Joseph Lalonde	3			20			60				0 16 9	
90	Joseph Valois	3			20			60				0 7 6½	
91	Héritiers Trestler	3			10			30				0 5 8	
92	Le Grand Tronc							3	95	40	40 0 0	0 0 0	
93	Joseph E. Valois	3			10			30				0 2 9½	
94	Henry Atrem	3			10			30				0 2 9½	
95	Do.	3			20			60				0 11 3	
96	Joseph Lalonde	3			20			60				0 5 7½	
97	Do.	1			20			20				0 1 10½	
98	Joseph R. Valois	2			20			40				0 3 9	
99	Pierre Lefebvre	3			10			30				0 7 4	
100	Frs. Xavier St. Denis	2	5		10			25				0 6 5¾	
101	Joseph Pilon		5		10			5				0 0 10½	
102	Pierre Lefebvre	2			10			20				0 5 9	
103	Joseph Pilon	2			10			20				0 5 9	
104	L'hon. R. U. Harwood	1			10			10				0 2 10½	
105	Do.	3			20			60				0 5 0	
106	Do.	3			20			60				0 7 0½	
107	Emery Ranger							60				0 7 0½	
108	Louis Bissonette							14				0 0 0	

No. de référence.	NOMS DES CENSITAIRES.	ÉTENDUE DE LA CONCESSION OU DU TERRAIN POSSÉDÉ. FRONT. Arpents.	Perches.	Pieds.	PROFONDEUR. Arpents.	Perches.	Pieds.	SUPERFICIE. Arpents.	Perches.	Pieds.	Emplacements ou Lots à bâtir, ou pour d'autres fins que pour des fins agricoles. VALEUR. £ s. d.	Montant de la Rente Constituée à être payée par le Censitaire. £ s. d.	REMARQUES.
	Troisième Concession. Venant des Cèdres.												
109	François Malbœuf	3			9			27			.....	0 7 7¾	
110	François Paquet	3			9			27			.....	0 7 7¾	
111	Paul Souchereau	3			9			27			.....	0 7 7¾	
112	Etienne Marcotte	3			9			27			.....	0 7 7¾	
113	Jacques Legault	3			9			27			.....	0 7 7¾	
114	Hyacinthe Boyer	3			20			60			.....	0 16 9	
115	Héritiers A. Charlebois	3			20			60			.....	0 16 9	
116	Héritiers J. Lefebvre	3			20			60			.....	0 11 3	
117	Charles Portelance	3			20			60			.....	0 16 9	
118	F. X. Emond	3			20			60			.....	0 16 9	
119	Joseph Portelance	3			20			60			.....	0 16 9	
120	Jean Bte. Vincent	3			20			60			.....	0 16 9	
121	Do.	3			20			60			.....	0 16 9	
122	Joseph Léger	1	5		20			30			.....	0 5 7½	
123	Jean Bte. Vannier	1	5		20			30			.....	0 5 7½	
124	Joseph Charbonneau	1	5		20			30			.....	0 8 4½	
125	André Sogolus	1	5		20			30			.....	0 8 4½	
126	Jean Bte. Poirier	3			20			60			.....	0 16 9	
127	Héritiers Pierre Poirier	1	5		20			30			.....	0 8 4½	
128	Veuve Hunault Poirier	1	5		20			30			.....	0 8 4½	
129	Joseph Brasseur	1			10			10			.....	0 2 9½	
130	Amédée Sauvé	2			10			20			.....	0 5 6¾	
131	Do.	3			5			15			.....	0 4 2¼	
132	Louis Brasseur	3			5			15			.....	0 4 2¼	
133	Paul Robillard	3			20			60			.....	0 16 9	
134	Joachim Poirier	3			20			60			.....	0 11 3	
135	Etienne Périllard							88			40 0 0	0 0 2¾	
136	Joseph Valois							58	72		.....	0 16 4½	
137	Paul Aquin							1	28		35 0 0	0 0 4¼	
138	Ostie Ranger	3			20			60			.....	0 11 3	
139	Toussaint Brabant	1	5		35			52	50		.....	0 14 7¾	
140	Héritiers Brabant	1	5		35			52	50		.....	0 14 7¾	
141	Joseph Lalonde	3			5			15			.....	0 4 1¼	
142	Antoine Serié							98	50		.....	1 11 9	
143	Le Grand Tronc							21	50		.....	.....	Commué.
144	Louis Luc Sauvé	3			40			120			.....	1 8 4	

Emplacements ou Lots à bâtir, ou pour d'autres fins que pour des fins agricoles. VALEUR.			Montant de la Rente Constituée à être payée par le Censitaire.			Remarques.
s.	d.		£	s.	d.	
.....			0	7	7¾	
.....			0	7	7¾	
.....			0	7	7¾	
.....			0	7	7¾	
.....			0	7	7¾	
.....			0	16	9	
.....			0	16	9	
.....			0	11	3	
.....			0	16	9	
.....			0	16	9	
.....			0	16	9	
.....			0	16	9	
.....			0	16	9	
.....			0	5	7½	
.....			0	5	7½	
.....			0	8	4½	
.....			0	8	4½	
.....			0	16	9	
....			0	8	4½	
....			0	8	4½	
....			0	2	9½	
....			0	5	6¾	
....			0	4	2¼	
....			0	4	2½	
....			0	16	9	
....			0	11	3	
0	0		0	0	2¾	
....			0	16	4½	
0	0		0	0	4¼	
....			0	11	3	
....			0	14	7¾	
....			0	14	7¾	
....			0	4	1¼	
....			1	11	9	
....			.....			Commué.
....			1	8	4	

No. de référence.	NOMS DES CENSITAIRES.	ÉTENDUE DE LA CONCESSION OU DU TERRAIN POSSÉDÉ. FRONT. Arpents.	Perches.	Pieds.	PROFONDEUR. Arpents.	Perches.	Pieds.	SUPERFICIE. Arpents.	Perches.	Pieds.	Emplacements ou Lots à bâtir, ou pour d'autres fins que pour des fins agricoles. VALEUR. £ s. d.	Montant de la Rente Constituée à être payée par le Censitaire. £ s. d.	Remarques.
	Troisième Concession. Venant des Cèdres.—(Suite.)												
145	Henry Ahern.....	3	.....		40	.....		120	.....		.....	1 8 5	
146	Do.	3	.....		40	.....		120	.....		.....	1 8 5	
147	Jean Bte. Poirier.....	3	.....		40	.....		120	.....		.....	1 8 5	
148	Michel Bezner	3	.....		40	.....		120	.....		.....	1 8 5	
149	F. X. St. Denis	3	.....		20	.....		60	.....		.....	0 11 3	
150	Michel Bezner.....	3	.....		20	.....		60	.....		.....	1 2 2	
151	Joseph Pilon.....	.....			.....			90	.....		.....	1 11 1½	
152	F. X. St. Denis	.....			.....			30	.....		.....	0 9 4½	
153	Gabriel Prévost.....	2	8	15	40	..		114	133	08	.....	1 10 1	
154	Gilbert Prévost.....	...	1	3	40	.....		5	86	16	.....	0 0 10½	
155	L'Honorable R. U. Harwood.	3	.....		11	.....		42	.....		.....	0 7 4½	
156	F. X. St. Denis.....	3	.....		26	.....		78	.....		....	1 6 0½	
	Quatrième Concession. Venant des Cèdres.												
157	Michel Bezner	3	.....		20	.....		60	.....		.....	1 2 2	
158	F. X. St. Denis	1	.....		20	.....		20	.....		.....	0 7 4½	
159	Joseph Pilon.....	2	.....		20	.....		40	.....		.....	0 14 9½	
160	Gabriel Prévost	2	8	15	20	.....		57	66	216	.....	1 1 4¾	
161	Gilbert Prévost.....	...	1	3	20	.....		2	33	108	.....	0 0 9¾	
162	F. X. St. Denis	3	.....		20	.....		60	.....		.....	1 2 2	
	Concession des Chenaux. Côté Sud-Est.												
163	Fabien Desjardins.....	4	.....		20	.....		80	.....		.....	1 0 6½	
164	Basile Campeau.....	3	5	...	20	.....		70	.....		.....	0 6 9¼	
165	Théodore Legault.....	1	.....		20	.....		20	.....		.....	0 1 11¼	
166	Héritiers Forbes.....	3	.....		20	.....		60	.....		.....	0 5 9	
167	Do.	3	.....		20	.....		60	.....		.....	0 5 9	
168	F. X. Legault.....	3	.....		20	.....		60	.....		.....	0 5 7½	
169	Théodore Legault....	3	.....		20	.....		60	.....		.....	0 5 7½	
170	J. O. Bastien.....	3	.....		11	.....		42	.....		.....	0 4 3	
	Concession des Chenaux. Côté Nord-Ouest.												
171	Frs. Xav. Legault	3	.....		6	5	...	19	50	...	.....	0 3 9¾	
172	Charles Legault.....	3	.....		6	.....		18	.....		.....	0 3 7½	
173	Pierre Sagala	.....			.....			1	.....		50 0 0	0 0 2½	
174	F. X. Campeau	.....			.....			2	50	...	60 0 0	0 0 5½	

No. de référence.	NOMS DES CENSITAIRES.	ÉTENDUE DE LA CONCESSION OU DU TERRAIN POSSÉDÉ. FRONT. Arpents.	Perches.	Pieds.	PROFONDEUR. Arpents.	Perches.	Pieds.	SUPERFICIE. Arpents.	Perches.	Pieds.	Emplacements ou Lots à bâtir, ou pour d'autres fins que pour des fins agricoles. VALEUR. £ s. d.	Montant de la Rente Constituée à être payée par le Censitaire. £ s. d.	REMARQUES.
	Concession des Chenaux. Côté Nord-Ouest.—(Suite.)												
175	Edouard Legault							49				0 8 5½	
176	Joseph Pilon	3			30			90				0 16 9	
177	Antoine Campeau	3			21			63				0 5 2	
178	Noël Campeau	1			19	7	9	79				0 6 1¼	
179	Pierre Campeau	4			19			76				0 13 4	
180	Do.	1	5		17			25	50			0 8 6¼	
181	Antoine C. De L. Harwood	1	5		17			25	50			0 8 6¼	
	Concession de la Rivière Quinchien.												
182	Robert U. Harwood	3			22			66				0 5 3	
183	Docteur Henri Cartier	3			20			60				0 11 3	
184	Demoiselle H. Lefebvre	3			20			60				0 11 3	
185	Edouard Lefebvre	3			22			66				0 12 10	
186	Demoiselle H. Lefebvre	3			33			99				0 18 9	
187	Joseph D. Valois	3			20			60				0 6 4½	
188	Louis Valois	3			23			69				0 12 10¾	
189	Demoiselle H. Lefebvre							5	50			0 1 0	
190	Pierre Ranger	2	4		21			50	40			0 11 11¾	
191	Ulysse Dupont		6		21			12	60			0 3 0½	
192	Gabriel Lecomte							22	50			0 4 1¼	
193	Louis Bissonette							22	50			0 4 1¼	
194	Léon Leroux							1			40 0 0	0 0 2	
195	Michel Proulx							1			30 0 0	0 0 2	
196	Joseph Deschamps	2	2	9	25			56	25			0 10 3	
197	Joseph Pilon		7	9	25			18	75			0 3 9	
198	Gabriel Pilon	3			20			60				0 5 6	
199	Ulysse Dupont	3			20			60				0 11 3	
200	Clément Compoult	1	5		3			4	50			0 1 4¼	
201	Pierre Brasseur							1			20 0 0	0 0 4¾	
202	Ulysse Dupont							42	50			0 13 8¾	
203	Do.	1			20			20				0 5 7	
204	Clément Compoult	2			20			40				0 11 1¾	
	Première Concession de l'Anse de Vaudreuil.												
205	Henri Girouard	4			12			48				0 13 8¼	
206	Paul Charlebois							72				0 5 0	

Emplacements ou Lots à bâtir, ou pour d'autres fins que pour des fins agricoles. VALEUR.	Montant de la Rente Constituée à être payée par le Censitaire.	Remarques.
s. d.	£ s. d.	
.....	0 8 5½	
.....	0 16 9	
.....	0 5 2	
.....	0 6 1¼	
.....	0 13 4	
.....	0 8 6¼	
.....	0 8 6¼	
.....	0 5 3	
.....	0 11 3	
.....	0 11 3	
.....	0 12 10	
.....	0 18 9	
.....	0 6 4½	
.....	0 12 10¾	
.....	0 1 0	
.....	0 11 11¾	
.....	0 3 0½	
.....	0 4 1¼	
.....	0 4 1¼	
0 0	0 0 2	
0 0	0 0 2	
.....	0 10 3	
.....	0 3 9	
.....	0 5 6	
.....	0 11 3	
.....	0 1 4¼	
0 0	0 0 4¾	
.....	0 13 8¾	
.....	0 5 7	
.....	0 11 1¾	
.....	0 13 8¼	
.....	0 5 0	

No. de référence.	NOMS DES CENSITAIRES.	ÉTENDUE DE LA CONCESSION OU DU TERRAIN POSSÉDÉ. FRONT. Arpents.	Perches.	Pieds.	PROFONDEUR. Arpents.	Perches.	Pieds.	SUPERFICIE. Arpents.	Perches.	Pieds.	Emplacements ou Lots à bâtir, ou pour d'autres fins que pour des fins agricoles. VALEUR.	Montant de la Rente Constituée à être payée par le Censitaire.	Remarques.
	Première Concession de l'Anse de Vaudreuil.—(Suite.)										£ s. d.	£ s. d.	
207	Paul Charlebois	3			30			90			.....	0 17 11	
208	Pierre Gauthier	3			30			90			.....	0 16 8	
209	J. Castonguay	.....			.....			3	3		.....	0 0 3	
210	Cléophée Ranger	.....			.....			86	97		.....	1 0 2¾	
211	Charles Legault	3			28	5		85	50		.....	0 15 11¼	
212	Michel St. Denis	4			30			120			.....	1 10 0½	
213	Edouard Legault	3			30			90			.....	0 19 4¼	
214	Pierre Cadieux	3			30			90			.....	0 19 6¾	
215	Hyacinthe Cadieux	3			30			90			.....	0 16 5½	
216	Louis P. Gauthier	3			30			90			.....	0 16 9½	
217	Héritiers Legault	3			30			90			.....	0 16 9½	
218	Augustin Brabant	3			30			90			.....	0 6 10¾	
219	Narcisse Gauthier	3			30			90			.....	0 16 9½	
220	Héritiers Brulé	3			30			90			.....	0 16 9½	
221	Jean E. Castonguay	3			30			90			.....	0 16 9½	
222	André Castonguay	3			30			90			.....	0 12 7½	
223	Héritiers Brulé	3			30			90			.....	0 12 8	
224	Antoine Léger	3			30			90			.....	0 12 8	
225	Michel St. Denis	3			30			90			.....	0 10 10½	
226	Jean Bte. Chevrier	3			30			90			.....	0 16 9½	
227	Cyprien Sauvé	3			30			90			.....	0 16 9	
228	Augustin Leduc	3			30			90			.....	0 16 9	
229	Antoine St. Denis	3			30			90			.....	0 16 9½	
	Deuxième et Troisième Concession de l'Anse de Vaudreuil.												
230	L'hon. R. U. Harwood	3			20			60			.....	0 16 9	
231	Frs. Xavier St. Denis	.....			.....			1			25 0 0	0 0 3¾	
232	Héritiers Campeau	.....			.....			....	50		30 0 0	0 0 1⅞	
233	Antoine Ranger	.....			.....			....	50		30 0 0	0 0 1⅞	
234	Séraphin Montpellier	.....			.....			1			35 0 0	0 0 3¾	
235	Frs. Xavier Brasseur	2			3			6			.....	0 15 9	
236	Do.	3			17			51					
237	Joseph Pilon	1	5		20			30			.....	0 8 4½	
238	Julien Compoult	1	5		20			30			.....	0 8 4½	
239	Jean Bte. Deschamps	0	13½		20			13	50		.....	0 1 9½	
240	François Proulx	0	13½		20			13	50		.....	0 1 9½	

No. de référence.	NOMS DES CENSITAIRES.	ÉTENDUE DE LA CONCESSION OU DU TERRAIN POSSÉDÉ. FRONT. Arpents.	Perches.	Pieds.	PROFONDEUR. Arpents.	Perches.	Pieds.	SUPERFICIE. Arpents.	Perches.	Pieds.	Emplacements ou Lots à bâtir, ou pour d'autres fins que pour des fins agricoles. VALEUR. £ s. d.	Montant de la Rente Constituée à être payée par le Censitaire. £ s. d.	REMARQUES.
	Deuxième et Troisième Con. de l'Anse de Vaudreuil.— (Suite.)												
241	Jean Bte. Compoult	1	3	9	20			27				0 8 0¼	
242	Augustin Poirier	3			20			60				0 16 9	
243	Jean Bte. Compoult	3			20			60				0 11 3	
244	C. Kingsley, veuve Compoult.	3			20			60				0 16 9	
245	F. N. Brasseur	2			34			68				1 0 10	
246	André Chevrier	2			34			68				0 14 9¾	
247	Antoine Chevrier	2			34			68				0 14 9¾	
248	Joseph Brasseur	3			33			99				1 7 0	
249	Arsène Gauthier	3			33			99				1 1 5	
250	Joseph Brasseur	3			30			90				1 5 4	
251	Do.	3			30			90				0 19 10	
252	L'hon. R. U. Harwood	1			4			4				0 1 1	
253	Joseph Pilon							86				1 3 6½	
254	L'hon. R. U. Harwood	1			4			4				0 0 9½	
255	Emery Chénier							1			10 0 0	0 0 2½	
256	Jean Bte. Brabant							85				0 17 5¼	
257	Héritiers Joseph Roy	3			30			90				1 5 4	
258	François Chevier	3			30			90				1 2 5	
259	André Pilon	3			30			90				1 5 4	
260	François Compoult	3			30			90				1 5 2½	
261	André Roy	3			30			90				1 5 4	
262	Héritiers J. Roy	1	5		30			45				0 12 8	
263	André Roy	1	5		30			45				0 12 8	
264	Joseph Lalonde	3			30			90				1 5 4	
265	Moïse Vinet	3			31			93				1 5 4	
266	Do.	3			32			96				1 7 2½	
267	Amable St. Denis	3			33			99				1 5 7½	
268	Do.	3			33			99				1 5 7½	
	Quatrième Concession, nommée Côte St. Louis.												
269	Antoine Rozon	3			20			60				0 15 4½	
270	Jean Bte. Cardinal	1	5		17			25	50			0 7 8¼	
271	Antoine Castonguay	1	5		17			25	50			0 7 8¼	
272	L'hon. R. U. Harwood	2	5		20			50				0 12 9¾	
273	Antoine Pilon		5		20			10				0 2 6¼	
274	Pierre Monet	3			20			60				0 15 4½	

No. de référence.	NOMS DES CENSITAIRES.	ÉTENDUE DE LA CONCESSION OU DU TERRAIN POSSÉDÉ. FRONT. Arpents.	Perches.	Pieds.	PROFONDEUR. Arpents.	Perches.	Pieds.	SUPERFICIE. Arpents.	Perches.	Pieds.	Emplacements ou Lots à bâtir, ou pour d'autres fins que pour des fins agricoles. VALEUR. £ s. d.	Montant de la Rente Constituée à être payée par le Censitaire. £ s. d.	Remarques.
	Quatrième Concession, nommée Côte St. Louis.—(Suite.)												
275	Auguste Leduc	3			20			60				0 15 4½	
276	Héritiers Joseph Roy	1	5		20			30				0 7 8¼	
277	André Roy	1	5		20			30				0 7 8¼	
278	Chrysologue Pilon	3			20			60				0 15 4½	
279	Hyacinthe Lacroix	2	5		20			50				0 12 9¾	
280	F. X. Daoust		5		20			10				0 2 6¾	
281	Evangéliste Pilon	3			10			30				0 7 8¼	
282	F. X. Chenier	3			10			30				0 7 8¼	
283	Joseph Thérien, père							20				0 5 1½	
284	Joseph Thérien, fils							15	50			0 3 11½	
285	André Pilon							12				0 3 0¾	
286	Octave Pilon							12	50			0 3 2½	
287	François Thérien	1	5		20			30				0 7 8¼	
288	Paschal Pilon							22	50			0 5 9½	
289	L'Honorable R. U. Harwood							7	50			0 1 11	
290	Paschal Gauthier	3			20			60				0 15 4½	
291	Jacques P. Rozon	2	5		20			50				0 12 9¾	
292	Hyacinthe Rozon		5		20			10				0 2 6¾	
293	Joseph Brasseur							54				0 13 9¾	
294	Hyacinthe Laroeque	2			3			6				0 1 6½	
295	Joseph Brasseur	3			20			60				0 15 4½	
296	Félix Lecomte	1	5		20			30				0 7 8¼	
297	Fabien Desjardins		5		20			10				0 2 6¾	
298	Gabriel Lecomte	1			20			20				0 5 1½	
299	Joseph Pilon	1	5		10			15				0 3 10	
300	Joseph Bourru St. Jean	1	5		10			15				0 3 10	
301	Joseph Brasseur	3			3			9				0 2 4	
302	Héritiers P. Gauthier							19				0 4 10	
303	Gabriel Libouron							1			10 0 0	0 0 3	
304	Louis Prévost							1			10 0 0	0 0 3	
305	Jacob Cenins	1			10			10				0 2 6¾	
306	François Montpellier	2			20			40				0 10 3	
307	Joseph E. Valois	1			10			10				0 2 6¾	
308	André Chevrier	2			16			32				0 7 8¼	
309	Olivier Dupont	2			16			32				0 7 8¼	

No. de référence.	NOMS DES CENSITAIRES.	ÉTENDUE DE LA CONCESSION OU DU TERRAIN POSSÉDÉ. FRONT. Arpents	Perches	Pieds.	PROFONDEUR. Arpents.	Perches	Pieds.	SUPERFICIE. Arpents	Perches.	Pieds.	Emplacements ou Lots à bâtir, ou pour d'autres fins que pour des fins agricoles. VALEUR. £ s. d.	Montant de la Rente Constituée à être payée par le Censitaire. £ s. d.	Remarques.
	Quatrième Concession, nommée Côte St. Louis.—(Suite.)												
310	Frs. Xav. Latour							2			75 0 0	0 0 5¼	
311	Ulysse Dupont	2			15			30				0 7 2¼	
312	Hyacinthe Ménard	2			16			32				0 7 8¼	
313	François Poudrette	2			16			32				0 7 8¼	
314	Ulysse Poirier	2			16			32				0 7 8¼	
315	Jean Bte. Lalonde	2			15			30				0 7 8¼	
316	Louis Véronneau	1			15			15				0 3 10	
317	Frs. Xav. Ranger	1			15			15				0 3 10	
318	Antoine Campeau		7	9	15			11	25			0 2 0¼	
319	Frs. Xav. Legault							13	75			0 2 5¼	
320	Héritiers Forbes							60				0 11 3¼	
	Cinquième Concession, nommée Côte St. Louis.												
321	Pierre Castongnay	3			20			60				0 15 4½	
322	Antoine Rozon	3			20			60				0 15 4½	
323	David Roquebrune	1	5		20			30				0 7 8¼	
324	Pierre Roquebrune	1	5		20			30				0 7 8¼	
325	Jean Bte. Sabourin							42				0 10 9½	
326	Richard Deguire		3		20			6				0 1 6½	
327	Pierre Monette		6		20			12				0 3 0¾	
328	Joseph Chevrier	3			20			60				0 15 4½	
329	Benjamin Campeau	3			20			60				0 15 4½	
330	Hyacinthe Boileau	3			20			60				0 15 4½	
331	Louis Compoult	1	5		20			30				0 7 8¼	
332	Frs. Xav. Labre	1	5		20			30				0 7 8¼	
333	Madame Harwood							6					Réuni au Domaine.
334	Mme. C. Ranger Charlebois							54				0 13 10	
335	Jean Hilaire Gauthier	3			20			60				0 15 4½	
336	Gabriel Richard	2			20			40				0 10 3	
337	Joseph Rozon	1			20			20				0 5 1½	
338	Antoine Théoret	3			20			60				0 15 4½	
339	Héritiers Legault							59				0 15 1½	
340	Hyacinthe Larocque							1			25 0 0	0 0 2¾	
341	Jetté Aug. Lafontaine	3			20			60				0 15 4½	
342	Clovis Montpellier	3			20			60				0 15 4½	
343	Julien Cadieux	3			20			60				0 15 4½	

No. de référence.	NOMS DES CENSITAIRES.	ÉTENDUE DE LA CONCESSION OU DU TERRAIN POSSÉDÉ. FRONT. Arpents.	Perches.	Pieds.	PROFONDEUR. Arpents.	Perches.	Pieds.	SUPERFICIE. Arpents.	Perches.	Pieds.	Emplacements ou Lots à bâtir, ou pour d'autres fins que pour des fins agricoles. VALEUR £ s. d.	Montant de la Rente Constituée à être payée par le Censitaire. £ s. d.	REMARQUES.
	Cinquième Concession, nommée Côte St. Louis.—(Suite.)												
344	Héritiers A. Leduc	1			20			20				0 5 1½	
345	Joseph Pilon	1			20			20				0 5 1½	
346	Olivier Dupont	1			20			20				0 5 1½	
347	Pierre Feltz	1	5		20			30				0 7 8¼	
348	A. Chevrier	1	5		20			30				0 7 8¼	
349	Louis Montpellier	3			20			60				0 15 4½	
350	Charles Leduc							1			40 0 0	0 0 2¾	
351	Jean Bte. Leduc	2			1			2					
352	Do.	3			19			57				0 15 1½	
353	Jean Bte. Bourque	1	5		10			15				0 3 10	
354	Jean Bte. Leduc	1	5		10			15				0 3 10	
355	Gilbert Prévost							29				0 7 5	
356	Antoine Chénier							1			20 0 0	0 0 2¾	
357	Do.		3		19			5	70			0 1 5¼	
358	Frs. Xav. Ranger	3			1			3				0 0 9	
359	Do.	2	7		13			35	10			0 9 0½	
360	Antoine Chénier, fils	2	7		6			16	20			0 4 1	
361	Frs. Xav. Ranger		3		14			4	20			0 1 0¼	
362	Antoine Chénier, fils		3		6			1	80			0 0 6¼	
363	Héritiers Ranger	2	7		20			54				0 13 10	
364	Joseph Brasseur	3			20			60				0 15 4½	
365	F. X. Desjardins	3			20			60				0 15 4½	
	Première Concession sur le Fief Cavagnol.												
366	Veuve J. Brulé	2			30			60				0 11 2½	
367	François Gauthier	1			30			30				0 5 7½	
368	Do.	3			30			90				0 18 11	
369	Paschal Legault	3			25			75				0 16 8¼	
370	Antoine St. Julien	3			5			15				0 1 0½	
371	Do.	3			30			90				1 4 3	
372	Do.	3			30			90				0 16 9½	
	Seconde Concession sur le Fief Cavagnol.												
373	Jean Bte. Daoust	3			10			30				0 5 9	
374	Moïse Vinet	1	5		10			15				0 2 10½	
375	François Chevrier	1	5		10			15				0 2 10½	

No. de référence.	NOMS DES CENSITAIRES.	ÉTENDUE DE LA CONCESSION OU DU TERRAIN POSSÉDÉ. FRONT. Arpents	Perches	Pieds.	PROFONDEUR. Arpents	Perches	Pieds.	SUPERFICIE. Arpents	Perches	Pieds.	Emplacements ou Lots à bâtir, ou pour d'autres fins que pour des fins agricoles. VALEUR. £ s. d.	Montant de la Rente Constituée à être payée par le Censitaire. £ s. d.	Remarques.
	Seconde Concession sur le Fief Cavagnol.—(Suite.)												
376	Antoine St. Julien	3			5			15				0 2 8½	
377	André Lauzon	3			5			15				0 2 10½	
378	Antoine St. Julien	3			3	5		10	50			0 2 0	
379	François Gauthier	3			6	5		19	50			0 3 9	
380	Joseph Cousineau	4			10			40				0 9 2	
	Troisième Concession, sur le Fief Cavagnol.												
381	Jean Bte. Daoust	3			20			60				0 11 3	
382	Moïse Vinet	1	5		20			30				0 5 7½	
383	François Chevrier	1	5		20			30				0 5 7½	
384	André Lauzon	3			20			60				0 10 10½	
385	Antoine St. Julien	3			20			60				0 10 5½	
386	Joseph Cousineau	4			20			80				0 15 0	
	Quatrième Concession, sur le Fief Cavagnol.												
387	Amable St. Denis	3						32				0 8 11¼	
388	Amable Daoust	3						28				0 7 9¾	
389	Antoine Léger	3			20			60				0 16 9	
390	André Lauzon	3			20			60				0 16 9	
391	Antoine St. Julien	3			20			60				0 16 9	
392	Do.	3			20			60				0 16 9	
	Cinquième Concession, sur le Fief Cavagnol.												
393	Jean Daoust	1			20			20				0 5 6½	
394	Joachim Gareau	3			20			60				0 16 8	
395	Jean Daoust	1			20			20				0 6 0½	
396	Antoine Rozon	2			20			40				0 10 8½	
397	Do.	2	5		20			50				0 12 9¾	
398	Charles Pilon	2			20			40				0 10 8½	
399	Chrysologue Pilon	1			20			20				0 6 0½	
400	Thomas Pilon	3			20			60				1 1 7½	
	Première Concession, au-dessus du Fief Cavagnol.												
401	Auguste Stikeman							15				0 2 9½	
402	Christophe Robinson							75				0 18 11½	
403	Do.	3			30			90				0 16 9	

Nos. de référence.	NOMS DES CENSITAIRES.	ETENDUE DE LA CONCESSION OU DU TERRAIN POSSÉDÉ — FRONT. Arpents.	Perches.	Pieds.	PROFONDEUR. Arpents.	Perches.	Pieds.	SUPERFICIE. Arpents.	Perches.	Pieds.	Emplacements ou Lots à bâtir, ou pour d'autres fins que pour des fins agricoles. VALEUR. £	s.	d.	Montant de la Rente Constituée à être payée par le Censitaire. £	s.	d.	REMARQUES.
	Première Concession, au-dessus du Fief Cavagnol.—(Suite.)																
404	William Manson	3			30			90						0	7	1¼	
405	Do.	3			30			90						0	6	5½	
406	Charles McKercher							89						0	16	6¾	
407	Joseph Boudreau							1			15	0	0	0	0	2	
408	Christophe Robinson	3			30			90						0	16	9	
409	Héritiers J. Fortune	3			30			90						0	16	9	
410	Frs. Xavier Desjardins	3			30			90						0	7	1½	
411	Do.	3			30			90						0	7	1½	
412	Héritiers Delesderniers	1			30			120						0	9	4	
413	Frs. Xavier Desjardins	2	6		30			78						0	6	1	
414	Do.	3			30			90						0	7	1½	
415	Do.							1	50					0	0	3½	
416	Amable Mallet							1	50		200	0	0	0	0	3½	
417	Paul Sabourin							3						0	0	7	
418	George Awde	1			30			30						0	5	11½	
419	Antoine Sabourin							10	50					0	2	3½	
420	Héritiers P. F. Delesderniers							65						0	8	8	
421	Amable Mallet								50		50	0	0	0	0	1½	
422	Joseph Berlinguet							1			30	0	0	0	0	3¼	
423	George Awde		5		25			12	50					0	2	2	
424	Pierre Paré								50		50	0	0	0	0	2	
425	U. N. Sheppard	1	5		30			45						0	3	6	
426	Héritiers P. F. Delesderniers	1	5		30			45						0	3	6	
427	Héritiers Delesderniers	3			30			90						0	12	7½	
428	Charles Schneider	3			30			90						0	16	9	
429	Do.	3			30			90						0	16	9	
430	John Hodgeson							53	33					0	9	11¾	
431	Atkinson Schneider							2			100	0	0	0	0	4½	
432	J. Bodden							2			15	0	0	0	0	4½	
433	William Davidson							32	67					0	6	1½	
434	Héritiers Davidson	3			30			90						0	16	9	
435	William Harvey	3			30			90						0	16	9	
436	Do.	3			30			90						0	16	9¼	
437	Héritiers Davidson	3			30			90						0	16	9½	
438	Richard Blankinship							40						0	15	1½	
439	Madame Harwood							10									

No. de référence.	NOMS DES CENSITAIRES.	ÉTENDUE DE LA CONCESSION OU DU TERRAIN POSSÉDÉ. FRONT. Arpents.	Perches.	Pieds.	PROFONDEUR. Arpents.	Perches.	Pieds.	SUPERFICIE. Arpents.	Perches.	Pieds.	Emplacements ou Lots à bâtir, ou pour d'autres fins que pour des fins agricoles. VALEUR. £ s. d.	Montant de la Rente Constituée à être payée par le Censitaire. £ s. d.	REMARQUES.
	Première Concession au-dessus du Fief Cavagnol.—(Suite.)												
440	Richard Blankinship							58				0 16 9	
441	Madame Harwood							2				0 0 0	
442	Alexander Cameron	3			20			60				0 16 9	
443	Do	3			20			60				0 16 9	
444	Joseph Blankinship	2			20			40				0 11 2	
445	Héritiers Foy		5		20			10				0 2 9½	
446	Héritiers Delesderniers		5		10			5				0 1 5	
447	M. Mallet		5		10			5				0 1 5	
448	A. McNaughton	3			20			60				0 17 0	
449	U.T. Allerow	3			20			60				0 16 9	
450	Peter Spence	4			20			80				1 2 2½	
451	J. A. Mathewson	3			20			60				0 16 9	
452	William Whitlock	3			40			120				1 18 11	
453	Do	1	5		40			60				0 19 11½	
454	Charles Whitlock	1	5		40			60				0 19 11½	
455	Do	3			40			120				1 18 11	
456	Capitaine Robins	3			30			90				0 16 9½	
457	Do	1	5		30			45				0 8 4¾	
458	Revd. James Pyke							3			500 0 0	0 0 6¼	
459	Congrégation Episcopale							1				0 0 2½	
460	Héritiers Pyke							41				0 7 9	
461	Do	3			30			90				0 16 9½	
462	Do	3			30			90				0 16 9½	
463	Do	3			30			90				0 16 9½	
464	Do							120				0 16 7½	
465	John Thompson	2			20			10				0 11 7½	
466	Joseph Séguin	1	5		20			30				0 8 4½	
467	Amable Séguin	1	5		20			30				0 8 4½	
468	Hen'y U. Thompson	3			20			60				0 16 9	
469	Do	3			20			60				0 16 9	
470	Veuve R. Séguin	3			20			60				0 16 9	
471	Héritiers Delesderniers	1	5		30			45				0 8 4½	
472	William Stevenson	1	5		30			45				0 8 4½	
473	Joseph Sanderson	3			30			90				0 16 9½	
474	Alexandre Larocque	3			20			60				0 16 9	
475	Richard Metcalfe	1	5		20			30				0 8 4½	

No. de référence.	NOMS DES CENSITAIRES.	ETENDUE DE LA CONCESSION OU DU TERRAIN POSSÉDÉ — FRONT. Arpents.	Perches.	Pieds.	PROFONDEUR. Arpents.	Perches.	Pieds.	SUPERFICIE. Arpents.	Perches.	Pieds.	Emplacements ou Lots à bâtir, ou pour d'autres fins que pour des fins agricoles. VALEUR. £ s. d.	Montant de la Rente Constituée à être payée par le Censitaire. £ s. d.	REMARQUES.
	Première Concession au-dessus du Fief Cavagnol.—(Suite.)												
476	Robert Grny	1	5		20			30				0 8 4½	
477	Thomas Parsons	3			20			60				0 16 9	
478	Jean Bte. Séguin							2			25 0 0	0 0 6½	
479	François-Xavier Mallet							58				0 16 2	
480	Amable Hurtubise	3			20			60				0 16 9	
481	Joachim Legault	3			20			60				0 16 9	
482	Pierre Hurtubise	3			20			60				0 16 9	
483	Joseph Hurtubise	3			20			60				0 16 9	
484	Michel St. Denis							60				0 11 3	
485	J. McGowan							118				1 7 6½	
486	Héritiers Cushing										150 0 0	0 0 2½	
487	Pierre Charlebois										25 0 0	0 0 2½	
	Seconde Concession au-dessus du Fief Cavagnol.												
488	Joachim Pilon	3			20			60				0 16 9½	
489	Etienne Berlinguet	3			20			60				0 16 9½	
490	Jean Bte. Poudrette	3			20			60				1 7 10½	
491	André Lauzon	3			20			60				0 18 1½	
492	Antoine Sabourin	3			20			60				0 18 1½	
493	Evangéliste Cadieux	3			20			60				0 18 1½	
494	Damase Cadieux	3			20			60				0 18 1½	
495	Jean Bte. Dugas							29	25			0 9 1	
496	Jean Bte. Dubois								75		10 0 0	0 0 3½	
497	George Hodgeson							28				0 8 7	
498	François Rose							2			12 10 0	0 0 8½	
499	John Wilson	3			20			60				0 18 1½	
500	Luc Roquebrune							29				0 8 8	
501	Veuve J. Bte. Dubois							1			10 0 0	0 0 4¾	
502	John Metcalfe	1	5		20			30				0 9 1	
503	L'Honorable R. U. Harwood.	3			20			60				0 18 1½	
504	Alexander Clarke	3			20			60				0 18 1½	
505	Do.	3			20			60				0 18 1½	
506	François-Xavier Desjardins	3			20			60				0 18 1½	
507	Héritiers P. F. Delesderniers.	3			20			60				0 18 1½	
508	François-Xavier Mallette	3			20			60				0 18 1½	
509	John Schneider	3			20			60				0 18 1½	

No de référence.	NOMS DES CENSITAIRES.	ÉTENDUE DE LA CONCESSION OU DU TERRAIN CENSIVE. FRONT. Arpents.	Perches.	Pieds.	PROFONDEUR. Arpents.	Perches.	Pieds.	SUPERFICIE. Arpents.	Perches.	Pieds.	Emplacements ou Lots à bâtir, ou pour d'autres fins que pour des fins agricoles. VALEUR. £ s. d.	Montant de la Rente Constituée à être payée par le Censitaire. £ s. d.	Remarques
	Seconde Concession au-dessus du Fief Cavagnol.—(Suite.)												
510	John Schneider	3			20			60				0 18 1½	
511	Héritiers N. Goulding	3			20			60				0 18 1½	
512	Do.	3			20			60				0 18 1½	
513	Propriétaire Inconnu	3			20			60				0 18 1½	
514	Do.	3			20			60				0 18 1½	
515	Do.	3			20			60				0 18 1½	
516	Do.	3			20			60				0 18 1½	
517	Do.	3			20			60				0 18 1½	
518	Do.	3			20			60				0 18 1½	
519	Représentants Mondion	3			20			60				0 16 9	
520	Héritiers P. F. Delesderniers	3			20			60				1 2 2½	
521	W. Allerow	3			20			60				0 16 9	
522	William Stephenson	4			20			80				1 9 7	
523	J. A. Mathewson	3			20			60				1 2 2	
	Troisième Concession au-dessus du Fief Cavagnol.												
524	François Legault	3			20			60				0 16 9½	
525	Hyacinthe Cadieux	3			20			60				0 16 9½	
526	Jean Bte. Chevrier	1	5		20			30				0 8 4¾	
527	Jean Bte. Daoust	1	5		20			30				0 8 4¾	
528	André Lauzon	3			20			60				0 16 9½	
529	Joachim Pilon	3			20			60				0 16 9½	
530	Do.	1	5		20			30				0 8 4¾	
531	Antoine St. Denis	1	5		20			30				0 8 4¾	
532	Joseph Cousineau	3			20			60				0 16 9½	
533	Do.	3			20			60				0 16 9½	
534	Do.	3			20			60				0 16 9½	
535	John M[illegible]alfe	1	5		20			30				0 8 4¾	
536	Siméon L[illegible]	1	5		20			30				0 8 4¾	
	Conc[illegible]n [illegible]												
537	John Cameron	3			20			60				1 2 2	
538	Do.	3			20			60				1 2 2	
539	Donald McCuaig	3			20			60				1 2 2	
540	John Hodgeson	3			20			60				1 2 2	
541	Do.	3			20			60				1 2 2	

No. de référence.	NOMS DES CENSITAIRES.	ÉTENDUE DE LA CONCESSION OU DU TERRAIN POSSÉDÉ. Arpents	Perches	Pieds	Arpents	Perches	Pieds	Arpents	Perches	Pieds	Emplacements ou Lots à bâtir, ou pour d'autres fins que pour des fins agricoles. £ s. d.	Montant de la Rente Constituée à être payée par le Censitaire. £ s. d.	Remarques.
	Concession St. Charles. Côté Est.—(Suite.)												
542	John Hodgeson	3			20			60			.....	1 2 2	
543	Ann Davidson	3			20			60			.....	1 2 2	
544	Joseph Lancaster	3			20			60			.....	1 2 2	
545	John Hodgeson	3			20			60			.....	1 2 2	
546	Christophe Robinson	3			20			60			.....	1 2 2	
547	William Hodgeson							59			.....	1 1 9¼	
548	La Congrégation Méthodiste							1			30 0 0	0 0 1½	
549	Isaac Simpson	2			1			2			.....	0 0 9	
550	John Lancaster							1			15 0 0	0 0 1½	
551	Isaac Simpson							57			.....	1 1 0¼	
552	J. Wilson	3			20			60			.....	1 [illegible] 2	
553	John Lancaster	3			20			60			.....	1 2 2	
554	J. Burns	3			20			60			.....	1 2 2	
555	L'Honorable R. U. Harwood	3			20			60			.....	1 2 2	
556	François Goulet	3			20			60			.....	1 2 [illegible]	
	Concession St. Charles. Côté Ouest.												
557	Joseph Blankership	3			20			60			.....	1 2 2	
558	Thomas Carson	3			20			60			.....	1 2 2	
559	Ebenezer P. Grant	3			20			60			.....	1 2 2	
560	Do.	3			20			60			.....	1 2 2	
561	William Simpson	3			20			60			.....	1 2 2	
562	Joseph Simpson	3			20			60			.....	1 2 2	
563	John Grisdale	3			20			60			.....	1 2 2	
564	Do.	3			20			60			.....	1 2 2	
565	William Hodgeson	3			20			60			.....	1 2 2	
566	John Benson	3			20			60			.....	1 2 2	
567	Thomas Bird	1	5		20			30			.....	0 11 1	
568	John Hodgeson	1	5		20			30			.....	0 11 1	
569	James Davidson	3			20			60			.....	1 2 2	
570	Joseph Lancaster	3			20			60			.....	1 2 2	
571	Isaac Vipond	3			20			60			.....	1 2 2	
572	Joseph Grisdale	3			20			60			.....	1 2 2	
573	J. Lancaster	3			20			60			.....	1 2 2	
574	Joseph Lancaster	3			20			60			.....	1 2 2	
575	William Lancaster	3			20			60			.....	1 2 2	

No. de référence.	NOMS DES CENSITAIRES.	ETENDUE DE LA CONCESSION OU DU TERRAIN POSSÉDÉ. FRONT. Arpents	Perches.	Pieds.	PROFONDEUR. Arpents	Perches.	Pieds.	SUPERFICIE. Arpents	Perches.	Pieds.	Emplacements ou Lots à bâtir, ou pour d'autres fins que pour des fins agricoles. VALEUR. £	s.	d.	Montant de la Rente Constituée à être payée par le Censitaire. £	s.	d.	REMARQUES.
	Concession St. Charles, Côté Ouest.—(Suite.)																
576	Thomas Graham	3			20			60						1	2	2	
577	Joseph Wilson	3			20			60						1	2	2	
	Village des Cascades. Rue Ste. Julie, Côté Est.																
578	Représentants W. Johnston							23	108		4	0	0	0	7	0¾	
579	Do.							21			4	0	0	0	6	7¼	
580	Do.							15			4	0	0	0	5	0	
581	Do.							15			4	0	0	0	5	0	
582	Do.							20	216		4	0	0	0	6	6½	
583	Do.							13	152		4	0	0	0	4	4	
	Rue Ste. Julie, Côté Sud-Ouest.																
584	Héritiers W. Waters							30	36					0	10	4½	
585	Do.							22	154		25	0	0	0	7	5	
586	Do.							22	154		5	0	0	0	7	5	
587	Do.							22	154		5	0	0	0	7	5	
	Rue St. Charles, Côté Sud.																
588	Représentants J. Russell							15	64		5	0	0	0	5	8	
589	Do.							15			5	0	0	0	5	0	
590	Héritiers J. Valois							15			7	10	0	0	5	0	
591	Frs. Clément							15			2	10	0	0	5	0	
592	Pierre C. Pombrun							15			2	10	0	0	5	0	
593	Frs. Daoust							15			25	0	0	0	5	0	
594	Paul Leroux							15			25	0	0	0	5	0	
595	Do.							15			20	0	0	0	5	0	
596	Héritiers S. Emond							15						0	5	0	
597	Do.							15						0	5	0	
598	Do.							15						0	5	0	
599	Do.							15			25	0	0	0	5	0	
600	Robert McLeod							15						0	5	0	
601	Do.							15						0	5	0	
602	Do.							15			20	0	0	0	5	0	
603	François Lefebvre							15			20	10	0	0	5	0	
604	Héritiers W. Hall							15						0	5	0	
605	Do.							15			20	0	0	0	5	0	

Emplacements ou Lots à bâtir, ou pour d'autres fins que pour des fins agricoles. VALEUR.			Montant de la Rente Constituée à être payée par le Censitaire.			Remarques.
s.	d.		£	s.	d.	
.....			1	2	2	
.....			1	2	2	
0	0		0	7	0¼	
0	0		0	6	7¼	
0	0		0	5	0	
0	0		0	5	0	
0	0		0	6	6½	
0	0		0	4	4	
....			0	10	4½	
0	0		0	7	5	
0	0		0	7	5	
0	0		0	7	5	
0	0		0	5	8	
0	0		0	5	0	
10	0		0	5	0	
10	0		0	5	0	
10	0		0	5	0	
0	0		0	5	0	
0	0		0	5	0	
0	0		0	5	0	
...			0	5	0	
...			0	5	0	
...			0	5	0	
0	0		0	5	0	
...			0	5	0	
...			0	5	0	
0	0		0	5	0	
0	0		0	5	0	
...			0	5	0	
0	0		0	5	0	

No. de référence.	NOMS DES CENSITAIRES.	ÉTENDUE DE LA CONCESSION OU DU TERRAIN POSSÉDÉ. FRONT. Arpents.	Perches.	Pieds.	PROFONDEUR. Arpents.	Perches.	Pieds.	SUPERFICIE. Arpents.	Perches.	Pieds.	Emplacements ou Lots à bâtir, ou pour d'autres fins que pour des fins agricoles. VALEUR. £	s.	d.	Montant de la Rente Constituée à être payée par le Censitaire. £	s.	d.	Remarques.
	Village des Cascades. Rue St. Charles, Côté Sud.—(Suite.)																
606	Josephte Boyer								15		2	10	0	0	5	0	
607	Alexander Murray								15		20	0	0	0	5	0	
608	Néré Moreau								15		18	0	0	0	5	0	
609	Do.								15					0	5	0	
610	Narcisse Chatelle								15		10	0	0	0	5	0	
611	Hyacinthe Marier								15		25	0	0	0	10	0	
	Rue St. Charles, Côté Nord.																
612	Représentants J. Sauvé								15		2	10	0	0	5	0	
613	Do.								15		2	10	0	0	5	0	
614	Paul Leroux								15		2	10	0	0	5	0	
615	Do.								15		2	10	0	0	5	0	
616	Héritiers W. Waters							33	84		2	10	0	0	11	1	
617	Do.							30			2	10	0	0	10	0	
618	Joseph B. Gamelin							28	40		20	0	0	0	9	4½	
619	Do.							21	280					0	7	3	
620	Docteur Munro							16	120		2	10	0	0	5	6½	
621	Do.							15	202		2	10	0	0	5	2½	
622	Do.							16	120		2	10	0	0	5	6½	
623	Héritiers F. N. Gamelin							15	120		10	0	0	0	5	2½	
624	F. P. Léger							15	200		2	10	0	0	5	2½	
625	Hyacinthe Viau							15	200		2	10	0	0	5	2½	
626	Henriette Munro							15	100		2	10	0	0	5	2½	
627	Do.							15	200		2	10	0	0	5	2½	
628	François Cousineau							23	282		2	10	0	0	8	0	
629	Do.							17	162		2	10	0	0	5	10	
630	Lot Vacant							15			2	10	0	0	5	0	
631	Ignace Feltz							22	162		2	10	0	0	7	6	
632	Paul Pilon							35	202		2	10	0	0	11	10½	
633	Do.							39	120		2	10	0	0	13	1½	
	Rue St. Joseph, Côté Nord.																
634	Henry Ahern							28	242		2	10	0	0	7	11	
635	Do.							15			2	10	0	0	5	0	
636	Joseph Valois							15			2	10	0	0	5	0	
637	Do.							15			2	10	0	0	5	0	
638	Pierre C. Pombrun							15			2	10	0	0	5	0	
639	Paul Leroux							15			.....			0	5	0	

No. de référence.	NOMS DES CENSITAIRES.	ETENDUE DE LA CONCESSION OU DU TERRAIN POSSÉDÉ. FRONT. Arpents.	Perches.	Pieds.	PROFONDEUR. Arpents.	Perches.	Pieds.	SUPERFICIE. Arpents.	Perches.	Pieds.	Emplacements ou Lots a bâtir, ou pour d'autres fins que pour des fins agricoles. VALEUR. £ s. d.	Montant de la Rente Constituée à être payée par le Censitaire. £ s. d.	REMARQUES.
	***Village des Cascades. Rue St. Joseph, Côté Nord.*—(Suite.)**												
640	Paul Leroux								15	...	30 0 0	0 5 0	
641	Do.								15	...			
642	Héritiers S. Emond								15	...	2 10 0	0 5 0	
643	Do.								15	...	2 10 0	0 5 0	
644	Do.								15	...	2 10 0	0 5 0	
645	Do.								15	...	2 10 0	0 5 0	
646	Robert McLeod								15	...	2 10 0	0 5 0	
647	Do.								15	...	2 10 0	0 5 0	
648	Jean Bte. Lefebvre								15	...	2 10 0	0 5 0	
649	François Lefebvre								15	...	2 10 0	0 5 0	
650	Walter Hall								15	...	2 10 0	0 5 0	
651	Do.								15	...	2 10 0	0 5 0	
652	Josephte Boyer								15	...	2 10 0	0 5 0	
653	Euphrosine Léger								15	...	2 10 0	0 5 0	
654	Louis Delisle								15	...	2 10 0	0 5 0	
655	Do.								15	...	2 10 0	0 5 0	
	Village St. Michel de Vaudreuil. Rue du Grand Chemin.												
656	Hyacinthe F. Charlebois								21	216	550 0 0	0 6 9½	
657	Do.								20	216		0 6 5	
658	Fabien Desjardins								15	...	500 0 0	0 4 9	
659	Do.								13	144		0 4 4½	
	Rue St. Jean Baptiste, Côte Sud.												
660	Nicolas Lussial								25	...	90 0 0	0 4 4½	
661	Alfred et François Bastien								18	...	300 0 0	0 4 4½	
662	Dame Cléophée Ranger								21	...	25 0 0	0 4 4½	
663	Do.								14	...	25 0 0	0 4 4½	
664	Héritiers Trestler								14	...	50 0 0	0 5 1	
665	Joseph Dutrisac								14	...	50 0 0	0 4 4½	
666	Ambroise Fournier								14	...	75 0 0	0 4 4½	
667	Do.								14	...		0 4 4½	
	Rue St. Jean-Baptiste, Côté Nord.												
668	Messire P. L. Archambault								14	...	.....	0 4 4½	
669	Do.								14	...	.....	0 4 4½	

No. de référence.	NOMS DES CENSITAIRES.	ÉTENDUE DE LA CONCESSION OU DU TERRAIN POSSÉDÉ. FRONT. Arpents	Perches.	Pieds.	PROFONDEUR. Arpents.	Perches.	Pieds.	SUPERFICIE. Arpents.	Perches.	Pieds.	Emplacements ou Lots à bâtir, ou pour d'autres fins que pour des fins agricoles. VALEUR. £ s. d.	Montant de la Rente Constituée à être payée par le Censitaire. £ s. d.	Remarques.
	Village de St. Michel de Vaudreuil. Rue St. Jean Baptiste, Côté Nord.—(Suite.)												
670	Messire P. L. Archambault								14			0 4 4½	
671	Do.								14		100 0 0	0 4 4½	
672	Ambroise Fournier								14			0 4 4½	
673	Do.								14		50 0 0	0 4 4½	
674	Charles Proulx								14			0 4 4	
675	Do.								14		25 0 0	0 4 4½	
	Rue St. Michel, Côté Sud.										25 0 0		
676	Messire P. L. Archambault								14			0 4 4½	
677	Do.								14			0 4 4½	
678	Do.								14		450 0 0	0 4 4½	
679	Do.								14			0 4 4½	
680	Ambroise Fournier								14			0 4 4½	
681	Do.								14		250 0 0	0 4 4½	
682	Charles Cholet								14		40 0 0	0 4 4½	
683	Charles Proulx								14		300 0 0	0 4 4½	
684	A. Dion								14			0 4 4½	
685	Do.								14		100 0 0	0 4 4½	
686	Héritiers A. Gauthier								14		70 0 0	0 4 4½	
687	Thomas Dubrule								14		70 0 0	0 4 4½	
688	Antoine Gauthier								14			0 4 4½	
689	Do.								14		70 0 0	0 4 4½	
690	Olivier Robillard								14		75 0 0	0 4 4½	
691	Joseph Laroeque								14		100 0 0	0 4 4½	
692	Joseph Thomas								14			0 4 4½	
693	Do.							10	120		120 0 0	0 3 4½	
694	Amable Deschamps							3	204		75 0 0	0 1 0	
695	Do.								14			0 4 4½	
696	Isaac Coulon								14		7 10 0	0 4 4½	
	Rue St. Michel, Côté Nord.												
697	Fabien Desjardins								14			0 4 4½	
698	Do.							9	318		50 0 0	0 3 1½	
699	Héritiers F. X. Lefebvre							4	6		14 5 0	0 1 3	
700	Do.							4	6			0 1 3	
701	Narcisse Valois							9	318		350 0 0	0 3 1½	
702	Do.								14			0 4 4½	
703	A. A. St. Julien								14		350 0 0	0 4 4½	
704	Raymond Fournier								14		80 0 0	0 4 4½	

No. de référence.	NOMS DES CENSITAIRES.	ÉTENDUE DE LA CONCESSION OU DU TERRAIN POSSÉDÉ. FRONT. Arpents.	Perches.	Pieds.	PROFONDEUR. Arpents.	Perches.	Pieds.	SUPERFICIE. Arpents.	Perches.	Pieds.	Emplacements ou Lots à bâtir, ou pour d'autres fins que pour des fins agricoles. VALEUR. £	s.	d.	Montant de la Rente Constituée à être payée par le Censitaire. £	s.	d.	REMARQUES.
	Village de St. Michel de Vaudreuil. Rue St. Michel, Côté Nord.—(Suite.)																
705	Raymond Fournier								14		25	0	0	0	4	4½	
706	Joseph Legault								12	36	21	10	0	0	3	9¼	
707	Edouard Pombrun								1	128	3	10	0	0	0	7¼	
708	Do.								11		400	0	0	0	4	4½	
709	Do.								14					0	4	4½	
710	Alexander Waters								13		125	0	0	0	4	0¾	
711	François Bienjonetti								1		5	0	0	0	0	3¾	
712	Luc A. Lalonde								14		45	0	0	0	4	4½	
713	Joseph Larocque								11		75	0	0	0	4	4½	
714	Israël Séguin								11		50	0	0	0	4	4½	
715	Jacques Vinet								14		200	0	0	0	4	4½	
716	Do.								11					0		4½	
717	Héritiers J. Legault								7		37	10	0	0	2	2¼	
718	Jacques Legault								7		37	10	0	0	2	2¼	
719	Gédéon Ouimet								14		225	0	0	0	4	4½	
720	Octave Marier								11		40	0	0	0	4	4½	
721	Célestin Marier								14		70	0	0	0	4	4½	
722	Jean Bte. Thérien								11		50	0	0	0	4	4½	
723	Héritiers Charlebois								4		10	0	0	0	1	3	
724	Benjamin Souchereau								10		30	0	0	0	3	1½	
725	Edouard Thérien								7		40	0	0	0	2	2¼	
726	Frs. Xavier Ranger								14		30	0	0	0	4	4½	
727	Jean Bte. Thérien, Junior								7		50	0	0	0	2	2¼	
728	Gaspard Deschamps								14		25	0	0	0	4	4½	
729	Théophile Thérien								14		40	0	0	0	4	4½	
	Rue St. Louis, Côté Sud.																
730	Fabien Desjardins								14		42	5	0	0	4	4½	
731	Do.								9	318				0	3	2½	
732	Héritiers F. X. Lefebvre								4	6	14	5	0	0	1	2½	
733	Do.								4	6				0	1	2½	
734	Narcisse Valois								9	318	42	5	0	0	3	2½	
735	Do.								14						4	4½	
736	A. A. St. Julien								14		50	0	0	0	4	4½	
737	Michel Lecomte								14		75	0	0	0	4	4½	
738	Luc Ranger								14		70	0	0	0	4	4½	
739	Joseph Legault								12	138	21	10	0	0	4	0	

No. de référence.	NOMS DES CENSITAIRES.	ÉTENDUE DE LA CONCESSION OU DU TERRAIN POSSÉDÉ. FRONT. Arpents.	Perches.	Pieds.	PROFONDEUR. Arpents.	Perches.	Pieds.	SUPERFICIE. Arpents.	Perches.	Pieds.	Emplacements ou Lots à bâtir, ou pour d'autres fins que pour des fins agricoles. VALEUR. £	s.	d.	Montant de la Rente Constituée à être payée par le Censitaire. £	s.	d.	REMARQUES.
	Village de St. Michel de Vaudreuil. Rue St. Louis, Côté Sud.—(Suite.)																
740	Edouard Pombrun								136		50	0	0	0	0	4½	
741	Do.								11					0	4	4½	
742	Alexander Waters								13		21	7	6	0	4	0¾	
743	François Bienjonetti								1		3	12	6	0	0	3¾	
745	Luc A. Lalonde								14		25	0	0	0	4	4½	
746	Gédéon Ladurantaie								11		80	0	0	0	4	4½	
747	Do.								14					0	4	4½	
748	Luc Ranger								14		70	0	0	0	4	4½	
749	Do.								14					0	4	4½	
750	Jacques Legault								14		50	0	0	0	4	4½	
751	Gédéon Ouimet								14		75	0	0	0	4	4½	
752	Do.								14					0	4	4½	
753	Do.								11					0	4	4½	
754	Do.								11					0	4	4½	
	Rue St. Louis, Côté Nord.																
755	Jean Bte. Bourque								19	60	500	0	0	0	4	4½	
756	Do.								14					0	4	4½	
757	Madame Prévost								14		75	0	0	0	4	4½	
758	F. X. Gauthier								11		75	0	0	0	4	4½	
759	Héritiers Cholet								14		50	0	0	0	4	4½	
760	Léon Lehappe								14		100	0	0	0	4	4½	
761	Madame A. St. Julien								14		150	0	0	0	4	4½	
762	Jean Bte. Lucas								14		80	0	0	0	4	4½	
763	Martin Turcot								11		125	0	0	0	4	4½	
764	Do.								11		50	0	0	0	4	4½	
765	Jean Bte. Langevin								14		20	0	0	0	4	4½	
766	Norbert Whelmeny								14		20	0	0	0	4	4½	
767	Do.								14		20	0	0	0	4	4½	
768	Héritiers Balthazar								11		35	0	0	0	4	4½	
769	Charles Balthazar								14		75	0	0	0	4	4½	
770	Gilbert Robillard								14		50	0	0	0	4	4½	
771	Athalie Ladurantaie								14		45	0	0	0	4	4½	
	Rue Ste. Angélique, Côté Sud.																
772	Jean Bte. Bourque								27	73	40	0	0	0	8	5	
773	Octave Turgeon								14		40	0	0	0	4	4½	
774	Frs. Xavier Gauthier								14		20	0	0	0	4	4½	

No. de référence.	NOMS DES CENSITAIRES.	ÉTENDUE DE LA CONCESSION OU DU TERRAIN POSSÉDÉ. FRONT. Arpents.	Perches.	Pieds.	PROFONDEUR. Arpents.	Perches.	Pieds.	SUPERFICIE. Arpents.	Perches.	Pieds.	Emplacements ou Lots à bâtir, ou pour d'autres fins que pour des fins agricoles. VALEUR. £ s. d.	Montant de la Rente Constituée à être payée par le Censitaire. £ s. d.	REMARQUES
	Village de St. Michel de Vaudreuil. Rue Ste. Angélique, Côté Sud.—(Suite.)												
775	Héritiers Cholet							11			20 0 0	0 4 4½	
776	Antoine Charlebois							7			30 0 0	0 2 2¼	
777	Joachim Charlebois							7			30 0 0	0 2 2¼	
778	Madame A. St. Julien							11			20 0 0	0 4 4½	
	Rue Ste. Angélique, Côté Nord.												
779	La Corporation des Ecoles							11				0 4 4½	
780	Do.							11			275 0 0	0 4 4½	
781	Do.							11				0 4 4½	
782	Messire P. L. Archambault							11			37 10 0	0 4 4½	
783	Héritiers Lefebvre							11				0 4 4½	
784	Do.							11			100 0 0	0 4 4½	
	Rue Ste. Julie, Côté Nord.												
785	Docteur B. H. Charlebois							11				0 4 4½	
786	Do.							11				0 4 4½	
787	Do.							11			80 0 0	0 4 4½	
788	Do.							11				0 4 4½	
789	Héritiers St. Denis							11			20 0 0	0 4 4½	
790	François Purcell							11			20 0 0	0 4 4½	
	Rue Ste. Julie, Côté Sud.												
791	La Corporation des Ecoles							11				0 4 4½	
792	Do.							11			275 0 0	0 4 4½	
793	Do.							11				0 4 4½	
794	Messire P. L. Archambault							11			20 0 0	0 4 4½	
795	Héritiers Lefebvre							11				0 4 4½	
796	Do.							11			80 0 0	0 4 4½	
	Continuation de la Première Concession au-dessus du Fief Cavagnol.												
797	John Angus Mathewson	3			20			60				1 2 2	
798	William C. Whitlock	3			20			60				1 2 2	
799	Do.	1	5		20			30				0 11 1	
800	Charles Whitlock	1	5		20			30				0 11 1	
801	Do.	3			20			60				1 2 2	
	Isle Cadieux.												
802	Frs. Xavier Desjardins							178				0 16 0	

No. de référence.	NOMS DES CENSITAIRES.	ÉTENDUE DE LA CONCESSION OU DU TERRAIN POSSÉDÉ. FRONT. Arpents.	Perches.	Pieds.	PROFONDEUR. Arpents.	Perches.	Pieds.	SUPERFICIE. Arpents.	Perches.	Pieds.	Emplacements ou Lots à bâtir, ou pour d'autres fins que pour des fins agricoles. VALEUR. £ s. d.	Montant de la Rente Constituée à être payée par le Censitaire. £ s. d.	REMARQUES.
	Côté Est du Dom. Quinchien.												
803	Robert U. Harwood, fils.....	...	...	...	...	...	...	93	...	...	.....	0 16 9	
	Côté Ouest du Dom. Quinchien.												
804	Robert U. Harwood, fils.....	...	...	...	...	...	...	180	...	...	.....	0 18 9	
								27905	3	306	11726 10 0	383 10 9	

PROVINCE DU CANADA. } BAS CANADA. }

Je soussigné, NORBERT DUMAS, un des Commissaires en vertu de l'Acte Seigneurial de 1854, certifie avoir fait, conformément à la loi, le présent Cadastre de la Seigneurie de Vaudreuil. Et maintenant en procédant à clore, comme je clos finalement par les présentes, le dit Cadastre, je fixe la valeur totale des divers droits et biens lucratifs de la dite Seigneurie aux sommes suivantes, viz :

		$	cts.
1o.	Valeur des cens et rentes.....	25569	16
2o.	Valeur des lods et ventes :		
	Pour la classe des fonds agricoles.....	20538	33
	Pour la classe des Emplacements.....	1708	87
3o.	Valeur des Moulins banaux.....	4800	00
4o.	Valeur de l'indemnité que les Seigneurs de l'arrière-Fief Choisy devront payer à leur Seigneuresse dominante, la Seigneuresse de Vaudreuil, pour se racheter envers elle de ses droits lucratifs sur le dit arrière-Fief, savoir : six centins annuellement, formant un capital d'une piastre payable moitié par Charles Whitlock, Ecr., et moitié par Delle. Henriette Whitlock, pour chacune de leur moitié du dit Fief.....	1	00
		$52617	36

La Seigneuresse de Vaudreuil possède maintenant cette Seigneurie en franc et commun soccage, icelle ayant été commuée sous l'acte des Tenures du Canada et déchargée et affranchie de tous droits et redevances envers la Couronne par Lettres Patentes du Gouvernement de cette Province, émanées à Québec, le 19 Mars, 1853.

La Seigneuresse n'a droit à aucune autre indemnité, et il n'y a aucuns autres droits ni biens lucratifs à estimer dans cette dite Seigneurie, outre ceux qui apparaissent et qui sont énumérés ci-dessus.

De sorte que la valeur totale de la dite Seigneurie se trouve être de la somme de cinquante-deux mille six cent dix-sept piastres et trente-six centins, à laquelle somme je la fixe.

Daté ce 28 Décembre, 1858.

NORBERT DUMAS,

Commissaire.

PROVINCE DU CANADA,
BAS CANADA.

Je, soussigné, HENRY JUDAH, un des Commissaires en vertu de l'Acte Seigneurial de 1854, a fait en triplicata et conformément à la loi, le présent Cadastre abrégé de la Seigneurie de Vaudreuil.

Les rentes constituées payables à la Seigneuresse de cette Seigneurie par les Censitaires d'icelle, pour effectuer le rachat de leurs cens et rentes et redevances annuelles, sont celles qui apparaissent au présent Cadastre abrégé.

Les droits casuels pour l'abolition desquels une indemnité est accordée à la Seigneuresse de cette Seigneurie par le Cadastre original d'icelle, consistent dans le droit de Lods et Ventes.

Et la rente constituée payable par le Gouvernement de cette Province, à la Seigneuresse de cette Seigneurie, pour le rachat du dit droit de Lods et Ventes se monte à une somme annuelle de mille trois cent trente-quatre piastres quatre-vingt-trois centins, égale en capital à celle de vingt-deux mille deux cent quarante-sept piastres et vingt centins.

Et, en foi de tout ce que dessus, j'ai signé.

Montréal, 1er Décembre, 1860.

Commissaire.

QUÉBEC:
Imprimé par STEWART DERBISHIRE et GEORGE DESBARATS, Imprimeur de Sa Très-Excellente Majesté la Reine.
1861.

E VAUDREUIL.

l'Acte Seigneurial de 1854, a
Seigneurie de Vaudreuil.

ar les Censitaires d'icelle, pou
elles qui apparaissent au présen

dée à la Seigneuresse de cet
s et Ventes.

nce, à la Seigneuresse de cet
somme annuelle de mille trè
e de vingt-deux mille deux cen

Montréal, 1er Décembre, 186

Commissaire.

Très-Excellente Majesté la Rei

No. 128a.

CANADA, B. C.

Procédés sous l'Acte Seigneurial de 1854 et ses amendements.

CADASTRE ABRÉGÉ

DE LA

PARTIE DU FIEF CHOISY,

POSSÉDÉE PAR CHARLES WHITLOCK, Ecuyer.

Fait le 1er. Décembre, 1860, par **NORBERT DUMAS**, Ecuyer, Commissaire.

No. de référence.	No. du Terrier.	NOMS DES CENSITAIRES.	ÉTENDUE DE LA CONCESSION OU DU TERRAIN POSSÉDÉ. FRONT. Arpents.	Perches.	Pieds.	PROFONDEUR. Arpents.	Perches.	Pieds.	SUPERFICIE. Arpents.	Perches.	Pieds.	Emplacements ou Lots à bâtir, ou pour d'autres fins que pour des fins agricoles. VALEUR. £ s. d.	Montant de la Rente Constituée à être payée par le Censitaire. £ s. d.	Voyez référence au bas.
1	2	Delle. Henriette Whitlock....	10	.....		15	.....		150	.....		.....	3 15 0	
2	4	Do.	10	.....		15	.....		150	.....		.....	3 15 0	
3	6	Do.	10	.....		15	.....		150	.....		.....	3 15 0	
4	8	Do.	10	.....		15	.....		150	.....		.....	3 15 0	
5	10	Do.	10	.....		15	.....		150	.....		.....	3 15 0	
6	12	Do.	10	.....		15	.....		150	.....		.....	3 15 0	
7	14	Do.	10	.....		15	.....		150	.....		.....	3 15 0	
8	16	Do.	10	.....		15	.....		150	.....		.....	3 15 0	
9	18	Do.	10	.....		15	.....		150	.....		.....	3 15 0	
10	"	Le Domaine	10	.....		15	.....		150	.....		.....	3 15 0	
												.....	.....	
												£	33 15 0	

PROVINCE DU CANADA,
BAS CANADA.

Je soussigné, NORBERT DUMAS, un des Commissaires en vertu de l'Acte Seigneurial de 1854, certifie avoir fait, conformément à la loi, le présent Cadastre de la partie du Fief Choisy sus nommée. Et maintenant, en procédant à clore, comme je clos finalement, par les présentes, le dit Cadastre, je fixe la valeur totale des divers droits et biens lucratifs du dit Fief, aux sommes suivantes, viz:

1o. Valeur des cens et rentes..... $ cts.
..... 2250 00

Le seigneur n'a droit à aucune autre indemnité, et il n'y a aucuns autres droits ni biens lucratifs à estimer dans ce dit Fief, outre ceux qui apparaissent et qui sont énumérés ci-dessus.

De sorte que la valeur totale du dit Fief se trouve être de la somme de deux mille deux cent cinquante piastres, à laquelle somme je la fixe.

Je fixe en outre l'indemnité que le Seigneur du dit Fief Choisy devra payer à son Seigneur dominant, la Seigneuresse de Vaudreuil, pour se racheter envers Elle de ses droits lucratifs sur le dit arrière-fief Choisy, à une somme annuelle de trois centins, égale en capital à celle de cinquante centins.

Daté à Montréal, le 28 Décembre, 1858.

NORBERT DUMAS,
Commissaire.

PROVINCE DU CANADA,
BAS CANADA.

Je, soussigné, NORBERT DUMAS, un des Commissaires en vertu de l'Acte Seigneurial de 1854, ai fait en triplicata et conformément à la loi, le présent Cadastre abrégé de la partie du Fief Choisy, appartenant à Charles Whitlock, Ecuyer.

Les rentes constituées payables au Seigneur de cette partie de fief par les Censitaires d'icelle, pour effectuer le rachat de leurs cens et rentes et redevances annuelles, sont celles qui apparaissent au présent Cadastre abrégé.

Ainsi qu'il apparait au cadastre original, aucune autre indemnité n'a été accordée au dit Charles Whitlock, pour l'abolition des droits féodaux dans sa dite partie de fief.

Et, en foi de tout ce que dessus, j'ai signé.

Montréal, 1er Décembre, 1860

Commissaire.

QUÉBEC:
Imprimé par STEWART DERBISHIRE et GEORGE DESBARATS, Imprimeur de Sa Très-Excellente Majesté la Reine
1861.

CHOISY.

Acte Seigneurial de 1854, ai
rtie du Fief Choisy, apparte-

les Censitaires d'icelle, pour
s qui apparaissent au présent

accordée au dit Charles Whit-

ontréal, 1er Décembre, 1860

Commissaire.

e-Excellente Majesté la Reine

No. 128b.

CANADA, B. C.

Procédés sous l'Acte Seigneurial de 1854 et ses amendements.

CADASTRE ABRÉGÉ

DE LA

PARTIE DU FIEF CHOISY,

POSSÉDÉE PAR DEMOISELLE HENRIETTE WHITLOCK.

Fait le 1er. Décembre, 1860, par NORBERT DUMAS, Ecuyer, Commissaire.

No. de référence.	No. du Terrier.	NOMS DES CENSITAIRES.	ÉTENDUE DE LA CONCESSION OU DU TERRAIN POSSÉDÉ. FRONT. Arpents.	Perches.	Pieds.	PROFONDEUR. Arpents.	Perches	Pieds.	SUPERFICIE. Arpents.	Perches.	Pieds.	Emplacements ou Lots à bâtir, ou pour d'autres fins que pour des fins agricoles. VALEUR. £ s. d.	Montant de la Rente Constituée à être payée par le Censitaire. £ s. d.	Voyez référence au Terrier.
1	1	Charles Whitlock	10			15			150			.....	3 15 0	
2	3	Do.	10			15			150			.....	3 15 0	
3	5	Do.	10			15			150			.....	3 15 0	
4	7	Do.	10			15			150			.....	3 15 0	
5	9	Do.	10			15			150			.....	3 15 0	
6	11	Do.	10			15			150			.....	3 15 0	
7	13	Do.	10			15			150			.....	3 15 0	
8	15	Do.	10			15			150			.....	3 15 0	
9	17	Do.	10			15			150			.....	3 15 0	
10	"	Le Domaine	10			15			150			.....	.....	
													£ 33 15 0	

PROVINCE DU CANADA,
BAS CANADA.

Je soussigné, NORBERT DUMAS, un des Commissaires en vertu de l'Acte Seigneurial de 1854, certifie avoir fait, conformément à la loi, le présent Cadastre de la partie du Fief Choisy sus nommée. Et maintenant, en procédant à clore, comme je clos finalement, par les présentes, le dit Cadastre, je fixe la valeur totale des divers droits et biens lucratifs du dit Fief, aux sommes suivantes, viz :

	$ cts.
1o. Valeur des cens et rentes	2250 00

La seigneuresse n'a droit à aucune autre indemnité, et il n'y a aucuns autres droits ni biens lucratifs à estimer dans ce dit Fief, outre ceux qui apparaissent et qui sont énumérés ci-dessus.

De sorte que la valeur totale du dit Fief se trouve être de la somme de deux mille deux cent cinquante piastres, à laquelle somme je la fixe.

Je fixe en outre l'indemnité que la Seigneuresse du dit Fief Choisy devra payer à son Seigneur dominant, la Seigneuresse de Vaudreuil, pour se racheter envers Elle de ses droits lucratifs sur le dit arrière-fief Choisy, à une somme annuelle de trois centins, égale en capital à celle de cinquante centins.

Daté à Montréal, le 28 Décembre, 1858.

NORBERT DUMAS,
Commissaire.

PROVINCE DU CANADA,
BAS CANADA.

Je, soussigné, NORBERT DUMAS, un des Commissaires en vertu de l'Acte Seigneurial de 1854, ai fait en triplicata et conformément à la loi, le présent Cadastre abrégé de la partie du Fief Choisy, appartenant à Delle. Henriette Whitlock.

Les rentes constituées payables à la Seigneuresse de cette partie de fief par les Censitaires d'icelle, pour effectuer le rachat de leurs cens et rentes et redevances annuelles, sont celles qui apparaissent au présent Cadastre abrégé.

Ainsi qu'il apparait au cadastre original, aucune autre indemnité n'a été accordée à la dite Delle Henriette Whitlock, pour l'abolition des droits féodaux dans sa dite partie de fief.

Et, en foi de tout ce que dessus, j'ai signé.

Montréal, 1er Décembre, 1860

Commissaire.

QUÉBEC :
Imprimé par STEWART DERBISHIRE et GEORGE DESBARATS, Imprimeur de Sa Très-Excellente Majesté la Reine
1861.

CHOISY.

l'Acte Seigneurial de 1854, a
artie du Fief Choisy, apparte

ar les Censitaires d'icelle, pour
es qui apparaissent au présen

té accordée à la dite Delle
ief.

Montréal, 1er Décembre, 1860

Commissaire.

ès-Excellente Majesté la Rein

No. 129.

CANADA, B. C.

Procédés sous l'Acte Seigneurial de 1854 et ses amendements.

CADASTRE ABRÉGÉ

DE LA PARTIE DE LA

SEIGNEURIE DE VERCHÈRES,

POSSÉDÉE PAR CHARLES BOUCHER DE BOUCHERVILLE, Ecuyer.

Fait le 24 Janvier, 1861, par HENRY JUDAH, Ecuyer, Commissaire.

ERRATA.

No. de reférence.	Nature de l'Erreur.					
7	Nom.....	*au lieu de*	Guynon.....	*lisez*	Guyon	
48	Rente constituée.....	"	£0 10 0½	"	£0 15 0½	
311	No. du Terrier.....	"	5.....	"	25	

No. de référence.	No. du Tenant.	NOMS DES CENSITAIRES.	ETENDUE DE LA CONCESSION OU DU TERRAIN POSSÉDÉ. FRONT. Arpents	Perches	Pieds.	PROFONDEUR. Arpents.	Perches	Pieds.	SUPERFICIE. Arpents.	Perches	Pieds.	Emplacements ou Lots à bâtir, ou pour d'autres fins que pour des fins agricoles. VALEUR. £ s. d.	Montant de la Rente Constituée à être payée par le Censitaire. £ s. d.	Voyez référence au bas.
		Village et Première Concession.												
1	132	Ambroise Plante	1	66					31			208 6 8	0 0 2	
2	226	Michel Charbonneau							3780			8 6 8	0 5 7½	
3	227	Veuve Xavier Guertin							6360			33 6 8	0 10 0	
4	112	Veuve Amable Charbonneau							10260			4 3 4	0 15 1	
5	109	Antoine Brazeau							7200			37 10 0	0 6 10	
6	190	Représ. Denis Chagnon							6857¼			83 6 8	0 10 0½	
7	194	Veuve Louis Guynon							5168			104 3 4	0 7 11½	
8	197	Levy Boisseau							2812			25 0 0	0 4 2	
9		Jean Bte. Mazurette							2812			16 13 4	0 4 2	
10	178	Joseph Dansereau							10020			312 10 0	0 11 4	
11	242	Théophile Monjeau							10564			250 0 0	0 15 6½	
12	246	François Xavier Collet							8120			125 0 0	0 11 9½	
13	156	Joseph Dansereau							2880			125 0 0	0 3 11½	
14	199	Frs. X. Chagnon, fils d'X							17544			125 0 0	1 5 10	
15	125	François Xavier Collet							28284			300 0 0	1 6 10½	
16	223	Etienne Gauvreau							6600			104 3 4	0 9 9	
17	190	Représ. Denis Chagnon							10243			50 0 0	0 15 0½	
18	238	Théophile Monjeau							11900			25 0 0	0 17 6½	
19	231	Vve. Hyacinthe Charbonneau							6909			125 0 0	0 9 10½	
20	198	François Xavier Collet							5340			100 0 0	0 7 8½	
21	243	Représ. F. X. Mailhot							12985			16 13 4	0 10 3	
22	196	Etienne Gauvreau							6726			8 6 8	0 10 4	
23	111	Guillaume Lahaise							1260			8 6 8	0 1 10	
24		Jean Bte. Dozois, fils							2940			62 10 0	0 4 3½	
25	"	François Xavier Collet							13480			250 0 0	0 19 9½	
26	198	Do.							5937½			166 13 4	0 8 6	
27	156	Joseph Dansereau							5916			33 6 8	0 12 2½	
28	4	Louis Adélard Sénécal							4830			100 0 0	0 6 8½	
29	232	Adolphe Sénécal							3808			83 6 8	0 5 10	
30	125	J. Nazaire Chagnon							4284			104 3 4	0 6 4	
31	245	Antoine Boisseau							9086			83 6 8	0 11 2	
32	113	Thimothé Bertrand							10302			150 0 0	0 15 2½	
33	232	Louis A. Sénécal							2400			25 0 0	0 3 6½	
34		Joseph Dansereau							2856			333 6 8	0 4 6	
35	125	Do.							9324				0 14 4	

1 *Verchères. No.* 129.

lisez Guyon
" £0 15 0½
" 25

No. de référence.	No. du Terrier.	NOMS DES CENSITAIRES.	ÉTENDUE DE LA CONCESSION OU DU TERRAIN POSSÉDÉ. FRONT. Arpents.	Perches.	Pieds.	PROFONDEUR. Arpents.	Perches.	Pieds.	SUPERFICIE. Arpents.	Perches	Pieds.	Emplacements ou Lots à bâtir, ou pour d'autres fins que pour des fins agricoles. VALEUR. £ s. d.	Montant de la Rente Constituée à être payée par le Censitaire. £ s. d.	Voyez renvoie au bas.
		Village et Première Concession.—(Suite.)												
36	114	Michel Charron									8540	37 10 0	0 12 11½	
37	108	Isidore Dequoy									1836	8 6 8	0 2 9	
38	188	Joseph Morin									1494	25 0 0	0 2 2½	
39	116	André Martin									2140	27 1 8	0 3 3	
40	115	Vve. Médard Dequoy									6678	27 1 8	0 9 7	
41	246	Pierre Robert									5287½	37 10 0	0 7 4	
42	189	Louis Milotte									3421½	37 10 0	0 5 5	
43	242	Théophile Monjeau								96	40	166 13 4	1 5 0	
44	242	Do.							7	9	162		0 17 8½	
45	230	André Chicoine								36	162	25 0 0	0 0 1¼	
46	154	Jean Bte. Chagnon, Larose	2 / 4	2 / 7	15	30	7		10	83	162		0 1 4½	
47	154	J. Bte. Chagnon et Jos. Gérard	2			30	7		61	40			0 11 1¼	
48	168	Paschal Jacques	3		5	29		8	90	22	252		0 10 0½	
49	53	Louis Narcisse Guyon	2			29	2		58	40			0 11 5	
50	51	Vve. et Hérits. Hil. Chagnon	3	1	2	29	5		91	77	216		0 12 9	
51	154	Joseph Girard	1			30							0 2 9	
52	153	Adolphe Fontaine et Ant.	2			30	5		61				0 11 3	
53	54	Joseph Dansereau, Jos.	2	1		30			63				0 12 3	
54	161	Etienne Marchand								61	306	41 13 4	0 0 1½	
55	66	François Charron	2			30			60				0 10 10½	
56	203	Hubert Larose	2	5	6	30			76	13	156		0 14 1½	
57	2	Jean Mart. Chagnon	2	5		30			75				0 0 0½	
58	229	Ambroise Senécal	2 /	5		1 / 1	1 / 3		3				0 0 2½	
59	229	Do.	2	5		27	3		68	25			0 5 6½	
60	229	François Xav. Collet	1	8	9	24			44	40			0 2 1½	
61	52	Thos. et Tancrède Mignault								45	6	83 6 8	0 0 0½	
62	118	Augustin Quintal								3	288	208 6 8	0 0 0½	
63	117	Prospère Bréard								4	279	33 6 8	0 0 0¾	
64	165	Michel Lacroix								7	232	58 6 8	0 0 1	
65	240	Alexis Lapointe								9	234	50 0 0	0 0 1	
66	235	Représ. Antoine Langlois								9	234	33 6 8	0 0 1½	
67		Clément Chagnon								9	234	6 5 0	0 0 1½	
68	233	Jos. Goguet et Jos. Chicoine							1	66	31	104 3 4	0 0 1¾	
69	222	Veuve Louis Brazeau								1	162	4 3 4	0 0 0½	

No. de référence.	No. du Terrier.	NOMS DES CENSITAIRES.	ETENDUE DE LA CONCESSION OU DU TERRAIN POSSÉDÉ. FRONT. Arpents	Perches	Pieds.	PROFONDEUR. Arpents.	Perches.	Pieds.	SUPERFICIE. Arpents	Perches	Pieds.	Emplacements ou Lots à bâtir, ou pour d'autres fins que pour des fins agricoles. VALEUR. £	s.	d.	Montant de la Rente Constituée à être payée par le Censitaire. £	s.	d.	Voyez référence au bas.
		Village et Première Concession.—(Suite.)																
70	228	Veuve Emanuel Ledoux							29	117	2	1	8		0	0	0½	
71	219	Joachim Cazavan							11	30	8	6	8		0	0	0½	
72	205	Bazile Mazurette							1	47	116	13	4		0	0	2½	
73	203	Joseph Milotte	1	8	9	24			43	67	81				0	2	1½	
74	147	David Tétro								50	83	6	8		0	0	1	
75	149	Représ. Pierre Milotte								22	12	10	0		0	0	1	
76	180	Jos. Naz. Chagnon							124	85					0	3	9½	
77	3	Do.							1	23	76	125	0	0	0	0	0½	
78	241	La Fabrique de Verchères							6	60	2300	0	0					
79	202	Les Commissaires d'Ecole							1	61	108	750	0	0	0	0	1½	
80	180	Luc Robert								2160	4	3	4		0	0	0¼	
81		Côme Bouthillet								2160	6	5	0		0	0	0¼	
82		Xavier Tétro								2160	8	6	8		0	0	0¼	
83		François Moreau								2160	29	3	4		0	0	0¼	
84		Narcisse Gervais								2160	4	3	4		0	0	0¼	
85		Michel Charbonneau								2160					0	0	0¼	
86		Do.								2160	37	10	0		0	0	0¼	
87		Nicolas Jacques								4320	8	6	8		0	0	0½	
88		Hubert Desmarais								2160	10	8	4		0	0	0¼	
89		Bruno Brin								4320	33	6	8		0	0	0½	
90		Joseph Martel								4320	33	6	8		0	0	0½	
91		Jean Bte. Lescôt								4320	8	6	8		0	0	0½	
92		Xavier Quintal								2160	33	6	8		0	0	0¼	
93		Antoine Benoit								2160	4	3	4		0	0	0¼	
94		Hubert Jarret								2160	4	3	4		0	0	0¼	
95		Représ. Louis Lefebvre								2160	14	11	8		0	0	0¼	
96		Hubert et Alexis Charbonneau								2160	14	11	8		0	0	0¼	
97		Charles Tétro								4320	8	6	8		0	0	0½	
98		Hubert Bissonnet								2160	8	6	8		0	0	0¼	
99		Pierre Petit								2160	29	3	4		0	0	0¼	
100		Joseph Morin								2160	4	3	4		0	0	0¼	
101		Alexis Guertin								2160	10	8	4		0	0	0¼	
102		Bénoni Desmarais								2160	10	8	4		0	0	0¼	
103		Onésime Lalüe								2160	41	13	4		0	0	0¼	
104		Antoine Tétro								4320	16	13	4		0	0	0½	

1° *Verchères. No.* 129.

No. de référence.	No. du Terrier.	NOMS DES CENSITAIRES.	ETENDUE DE LA CONCESSION OU DU TERRAIN POSSÉDÉ — FRONT. Arpents	Perches.	Pieds.	PROFONDEUR. Arpents.	Perches.	Pieds.	SUPERFICIE. Arpents	Perches	Pieds.	Emplacements ou Lots à bâtir, ou pour d'autres fins que pour des fins agricoles. VALEUR. £ s. d.	Montant de la Rente Constituée à être payée par le Censitaire. £ s. d.
		Village et Première Concession,—(Suite.)											
105		Antoine Bissonnet									1320	54 3 4	0 0 0½
106		Napoléon Brodeur									2160	10 8 4	0 0 0¼
107		Xavier Robert									1320	104 3 4	0 0 0½
108		Henry Langlois									2160	12 10 0	0 0 0½
109		Jean Bte. St. Mars									1320	8 6 8	0 0 0½
110		Jos. Dansereau, fils de Mi									1320	16 13 4	0 0 0½
111		Richard Dansereau									1320	50 0 0	0 0 0½
112	68	Charles Dansereau							1	10	....	270 16 8	0 0 1
113	107	Frs. Xavier Chagnon							129	3	....	.....	0 3 9½
114	121	Jean Bte. Guyon								3	89	83 6 8	0 0 0½
115		J. Bte. St. Mars										12 10 0	.....
116		Hubert Larose										20 16 8	.....
117		Solomon Wilcott										8 6 8	.....
118		Joseph Dansereau										8 6 8	.....
119		Gabriel Paquet										8 6 8	.....
120		Xavier Bienvenu										8 6 8	.....
121		Léandre Magnan										4 3 4	.....
122		Joseph Brin										8 6 8	.....
123		Bruno Manseau										8 6 8	.....
124		Clément Bachand										4 3 4	.....
125		Antoine Hébert										8 6 8	.....
126		Joseph Brin										4 3 4	.....
127		Adolphe Desmarais										4 3 4	.....
128		Fabien Thérien										4 3 4	.....
129		Eustache Larose										8 6 8	.....
130		Bruno Boisseau										4 3 4	.....
131		Thomas Handfield										12 10 0	.....
132		Veuve Louis Guyon										12 10 0	.....
133		Prospère Larose										8 6 8	.....
134		Antoine Pelletier										8 6 8	.....
135	123	Louis Monastesse	3	8	8	30	....		115	33	108	.....	1 1 5
136	229	François Buzières	3	2	5	30	....		96	83	108	.....	0 16 10½
137	210	Charles Amiot, (54 *arpents* 15 *perches, Fief Noble, Verchères*)	....									.....	.....
138	236	Dame Adolphe Malhiot, (60 *arpents* 60 *perches, Fief Noble, Verchères*)	....									.....	.....

No. de référence.	No. du Terrier.	NOMS DES CENSITAIRES.	ETENDUE DE LA CONCESSION OU DU TERRAIN POSSÉDÉ. Front Arpents	Front Perches	Front Pieds	Profondeur Arpents	Profondeur Perches	Profondeur Pieds	Superficie Arpents	Superficie Perches	Superficie Pieds	Emplacements ou Lots à bâtir, ou pour d'autres fins que pour des fins agricoles. Valeur £ s. d.	Montant de la Rente Constituée à être payée par le Censitaire. £ s. d.	Voyez [illegible] au bas.
		Village et Première Concession.—(Suite.)												
139	202	Dame A. Malhiot	2	...	7	30	...	...	61	16	216	.....	0 11 4	
140	48	Olivier et Jos. Brin	2	5	11	30	5	...	68	11	108	.....	0 14 9	
141	195	Etienne Gauvreau	1 1	2 2	12 1	32	...	...	40	81	108	.....	0 6 11	
		Ile Marie.												
142	162	Frs. et Edouard Buzières	13 ...	8 ...	... ...	9 9	7 2		132	9	...	.....	1 5 4½	
		Puis	1	2	...	2	8							
143	138	Norbert Fontaine	5 ...	8 ...	2 ...	10 9	8 7		56	37	...	.....	0 10 2½	
144	150	Jos et Olivier Brin	4 ...	2 ...	4 ...	11 10	4 8		46	96	216	.....	0 8 8½	
		Deuxième Concession.												
145	106	Eloi Chagnon	1 1	... 5	14 ...	22	5	...	29	...	...	.....	0 5 0	
146	124	Jos. Dansereau, Mich	5 5	4 5	14 10	7	7		151	55	270	.....	1 6 6	
		Et de là	4	4	16	24	3							
147	37	Michel Trudeau	2	3	16	32	...	...	76	44	144	.....	0 14 7½	
148	220	Jean Fontaine	3	...	...	30	...	...	90	...	...	.....	0 15 7¾	
149	247	P. B. Casgrain	3 ...	... ...	... ...	2 2	5 2	9 9	7	20	...	.....	0 1 3½	
150	62	Louis Chagnon, fils F. X.	2	2	...	32	...	...	70	40	...	.....	0 12 8½	
151	63	Michel Jarrêt	2	...	...	30	...		62	...	...	.....	0 10 7	
		Et de là	1	...	...	2	...							
152	241	La Fabrique de Verchères	3	...	...	30	...	...	90	...	...	.....	.....	
153	70	Joseph Dansereau, (Louis)	3	...	4	30	...	...	91	27	36	.....	0 10 7½	
154	73	Adolphe Senécal	2	...	2	10	...	...	20	10	36	.....	0 0 0½	
155	77	François Xav. Langevin	1	2	14	60	...		115	50	216	.....	0 0 0½	
		Et de là	2	4	5	16	...							
156	180	François Xav. Tétro	...	7	6	60	...	...	44	...	...	.....	0 0 0½	
157	155	Ant. Tétro et Thim. Bertrand	2	5	...	9	1	...	22	75	...	.....	0 1 5¾	
158	155	Ant. Tétro et Ant. Vincent	1	8	15	27	...	...	48	75	...	.....	0 1 10¾	
159	158	François Xav. Tétro	...	7	7	24	2	9	23	12	108	.....	0 1 7½	
		Et de là	1	4	14	3	6							
160		Michel Tétro	1	4	14	27	8	...	41	15	180	.....	0 2 9½	
161	133	Do.	...	7	7	24	2	9	17	89	90	.....	0 1 2	

No de référence	No du Terrier	NOMS DES CENSITAIRES.	ÉTENDUE DE LA CONCESSION OU DU TERRAIN POSSÉDÉ — FRONT (Arpents / Perches / Pieds)	PROFONDEUR (Arpents / Perches / Pieds)	SUPERFICIE (Arpents / Perches / Pieds)	Emplacements ou Lods et Ventes, ou pour d'autres dus que pour des fins agricoles. VALEUR. £ s. d.	Montant de la Rente Constituée à être payée par le Censitaire. £ s. d.
		Deuxième Concession.— (Suite.)					
162	158	Veuve François Malo	1 7 2	4 7 9	8 13 252	.....	0 0 4
163	135	Joseph Jarret Vincent	1 7 6	4 1 }	76 74	.....	0 2 8
		3ème rang, et de là	8 12	77 4 }			
164	134	Augustin Handfield	8 12	77 1	67 19	.....	0 2 6
165	78	Louis Chagnon, (*Moulin*)			1 50	62 10 0	0 0 1
166		Joseph Lussier				33 6 8	.....
		Jos. N. Chagnon, voir No. 76				.....	.....
167	207	Charles Robert			21 36	16 13 4	0 0 0½
168	141	Charles Paradis			49 295	50 0 0	0 0 0½
169	141	Jean Bte. St. Pierre				16 13 4	.....
170		Pierre Dalpé			30 138	8 6 8	0 0 1
171		Augustin Lamontagne				8 6 8	0 0 0½
172		Michel Robert			14 138	6 5 0	0 0 0½
173		Urbain Favreau, père				6 5 0	0 0 0½
174		Michel Chagnon				16 13 4	0 0 0½
175		Urbain Favreau			29 144	8 6 8	0 0 0½
176		Olivier Favreau				8 6 8	0 0 0½
177		Joseph Reneau				8 6 8	0 0 0½
178		Eloi Bertrand				50 0 0	0 0 0½
		Frs. X. Chagnon, No. 113				.....	.....
179	107	Frs. X. Chagnon, fils de F. X.	2	32	64	.....	0 11 8
180	136	Eloi Chagnon	2 4½	32	64 80	.....	0 11 8
181	18	Ambroise Senécal	2 8	32	89 60	.....	0 0 0
182	215	François Amiot, (95 *arpents* 20 *perches, Arrière-Fief, Verchères*)				.....	.....
183	213	Michel Michelon Lorange, (13 *arpents* 10 *perches, Arrière-Fief, Verchères*)				.....	.....
184	148	Michel Michelon Lorange	2 4 6	31 1 }	78 24 108	.....	0 13 8½
		De là	3	2 }			
185	133	Jean Bte. Pigeon, André	3	30	90	.....	0 15 9
6	61	Joseph Pigeon, André	} 6 6	14 3 } 30	19 41 216	.....	0 3 5½

No. de référence.	No. du Terrier.	NOMS DES CENSITAIRES.	ÉTENDUE DE LA CONCESSION OU DU TERRAIN POSSÉDÉ — FRONT. Arpents	Perches	Pieds	PROFONDEUR. Arpents	Perches	Pieds	SUPERFICIE. Arpents	Perches	Pieds	Emplacements ou Lots à bâtir, ou pour d'autres fins que pour des fins agricoles. VALEUR. £ s. d.	Montant de la Rente Constituée à être payée par le Censitaire. £ s. d.	Voyez référence au bas.
		Troisième Concession.												
187	27	Denis Girard	....	....	3	8	...	...	...	62	90	.....	0 0 2½	
			....	....	17									
188	239	Jérôme Dansereau, fils de Jos.	.	9	12	31	...	...	32	3	108	.....	0 5 4¼	
			1	...	12									
189	95	Pierre Bissonnet et J. Bte. Chagnon	2	...	...	17	5	.	48	50	...	.....	0 8 4½	
		Et de là	1	...	...	13	5	.						
190	98	Joseph Chicoine	1	...	...	13	5	...	13	50	...	.....	0 2 8	
191	100	Joseph Bouvier	3	7	12	6	7	9	74	33	54	.....	0 14 2½	
		Et de là	2	...	6	24	2	9						
192	65	Veuve Benjamin Faneuf et F. Xavier Quintal	1	3	3	23	7	9	102	55	315	.....	0 16 11	
			2	3	2									
		Et de là	1	2	11	37	5	.						
			1	9	..									
193	17	Narcisse Chagnon	3	9	...	23	...	.	213	60	...	.....	0 0 0½	
		De là	2	3	6	41	1	.						
		Puis	1	...	...	21	2	.						
194	177	Pierre Dansereau et F. X. Collet	2	2	...	50	...	...	110	...	...	.....	0 0 0½	
195	93	Bénoni Végiard	2	...	...	50	...	...	100	...	...	.....	0 0 0½	
196	144	Jérôme Dansereau, M.	3	...	...	8	...	.	66	13	108	.....	0 11 5¼	
		Et de là	7	...	3	6	...	.						
197	136	Joseph Goguet	2	...	...	14	...	...	28	...	...	.....	0 4 8½	
198	217	P. B. Casgrain	2	...	...	11	...	...	2[illegible]	...	...	.....	0 4 11½	
199	247	Do.	3	6	...	21	1	...	75	96	...	.....	0 7 2	
200	6	Jean Bte. Trudeau	4	...	...	21	1	...	84	40	...	.....	0 0 0½	
201	8	David Végiard	2	...	...	30	...	...	60	...	...	.....	0 13 4½	
202	229	Antoine Tétro	2	...	1	24	...	...	[illegible]8	53	108	.....	0 8 8½	
203	172	Do.	2	...	...	30	...	...	60	...	...	.....	0 10 11	
204	100	J. Bte. Charron et Jos. Bouvier	2	...	...	24	...	...	48	...	...	.....	0 8 8½	
205	82	Gilbert Végiard	1	5	4	30	...	...	45	3	108	.....	0 1 2	
206	83	Do.	2	...	...	23	...	...	46	...	...	.....	0 1 2	
207	27	Denis Girard	1	5	...	30	...	.	69	3	1	.....	0 1 9½	
		Et de là	...	9	13	25	...	.						
		Frs. X. Langevin, No. 155	...	...	...	...	...	...	...	...	...	.....	.....	
		Frs. X. Tétro, No. 156	...	...	...	...	...	...	...	...	...	.....	.....	
208	180	Do.	1	...	...	33	...	9	33	50	...	.....	0 2 4½	
209	181	Do.	1	2	...	16	...	...	19	20	...	.....	0 0 0½	

No. de référence	No. du Terrier.	NOMS DES CENSITAIRES.	ÉTENDUE DE LA CONCESSION OU DU TERRAIN POSSÉDÉ — FRONT: Arpents	Perches	Pieds.	PROFONDEUR: Arpents	Perches	Pieds.	SUPERFICIE: Arpents	Perches	Pieds.	Emplacements ou Lots à bâtir, ou pour d'autres buts que pour des fins agricoles. VALEUR. £ s. d.	Montant de la Rente Constituée à être payée par le Censitaire. £ s. d.	Lots.
		***Troisième Concession.*— (Suite.)**												
210	171	Nazaire Bienvenu	1	9	10	33		9	69	43	36	.....	0 4 8	
		Et de là	1	5		3	2							
211	137	Antoine Jarrêt, Vincent	1	7	9	32			56			.....	0 2 1	
212	158	Frs. Xavier Tetro		7	9	12	8							
		Et de là, 4me et 5me R		4	7½	42	4		43	63	162	.....	0 2 11	
		Puis		7	9	19	3							
213	133	Michel Tétro		7	9	1.	8							
		Et de là, 4me et 5me R		4	7½	44	4		43	63	162	.....	0 2 11	
		Puis		7	9	19	3							
214	133	Michel Tétro		8	12½	17			14	78	198	.....	0 0 8	
215	158	Michel Tétro		8	12½	17			14	78	198	.....	0 0 8	
		Augustin Handfield No. 164										.....	.....	
		Jos. Jarrêt No. 163										.....	.....	
216	41	Eugène et Ant. Chagnon	3			30			132	80		.....	0 4 3½	
		Et de là	2	7	9	15	6							
217	45	Frs. Xav. Chagnon fils de M	1			30			48	50		.....	0 1 8	
		De là	1	2	9	15	6							
218	45	Frs. Xav. Chagnon, Michel	2			30			60			.....	0 8 6	
219	44	Eug. et Ant. Chagnon	2			21	6							
		Et de là	1	5		11	2		118	60		.....	0 18 5½	
		Puis	1			58	7							
220	80	Veuve François Malo								50		75 0 0	0 0 0½	
221	31	Jean Bte. Pigeon		1	7	122	7		17	4	54	.....	0 3 3½	
222	31	Do.			8	30			109	50	216	.....	0 0 0½	
		4ème et 5ème rangs, et de là		6	15	70	5							
223	61	Jos. Pigeon et Elie Beauchamp	1	4	10	30								
		Et de là	2	8	11	22	2		113	2	162	.....	0 0 0½	
		Puis		5		70	9	9						
224	5	Bruno Guyon	1	5		52			78			.....	0 0 0½	
225	247	J. A. Panet	4			5			224			.....	0 0 0½	
226	18	Michel M[illegible] Lamarge		7	9	50			37	50		.....	0 5 11	
227	71	Jos. et Au[illegible]		7	9	50								
		Et de là		[illegible]		30			62	62	162	.....	0 9 10	
		Puis		2	9	40	5							

No. de référence.	No. du Terrier.	NOMS DES CENSITAIRES.	ETENDUE DE LA CONCESSION OU DU TERRAIN POSSÉDÉ. FRONT. Arpents.	Perches.	Pieds.	PROFONDEUR. Arpents.	Perches.	Pieds.	SUPERFICIE. Arpents.	Perches.	Pieds.	[illegible] ou pour d'autres fins que pour des fins agricoles. VALEUR. £ s. d.	[illegible] Constituée à être payée par le Censitaire. £ s. d.
		Troisième Concession.—(Suite.)											
228	33	Jos. et Aug. Benoit.....	1	5	2	50	.....		75	55	162	.....	0 11 8
229	33	Do.	1	5	...	51	5		148	5	...	.....	0 0 0½
		De là.	1	.....		70	8						
230	169	Généreux Charron.....	1 1	9 3	13 1	...			139	40	81	.....	0 0 0½
		Et de là.	...	4	13	71	...						
		Puis..	...	5	...	71	...						
		Quatrième et Cinquième Concessions.											
31	15	Michel Guertin.....	1 .	7 9	9 3	31	5	...	42	67	162	.....	0 7 3¼
232	14	Veuve Jean Bte. Charron....	2 1	4 7	10 11	30	9	...	75	70	18	.....	0 11 6
233	142	François Gosselin.....	3	.....		31	5	...	91	50	...	.....	0 16 9
234		Gabriel Lavallée.....	2	.....		31	2	...	62	40	...	.....	0 10 0
		Benjamin Faneuf, 192.....	...	...	...	...	...	...	...	...	...	.....	.....
235	67	Thimothé Dansereau, fils de [illegible]	1 1	[illegible] 9	5 7	32	5	...	53	8	162	.....	0 8 9½
236	187	François Xavier Quintal.....	1	4	...	25	5	...	36	70	...	.....	0 6 2
237	187	Do	1	9	7	5	.....		9	63	243	.....	0 1 8
238	191	Thimothé Dansereau.... ...	1 2	9 2	7 5	27	.....		56	25	...	.....	0 9 3½
		Veuve Michel Chagnon, No. 193	...	...	...	...	...	...	...	...	...	.....	.....
239	16	Joseph Messier.....	1 .	3	6 ...	15 16	3 1	... 2	[illegible]	93	108	.....	0 0 0½
240	15	Michel Guertin.....	1 .	3	6 ...	5 5	7 1	12 ...	7	25	...	.....	0 0 0½
241		François Ladébauche.....	...	...	...	...	...	...	...	...	...	1 3 1	.....
242	102	Xavier et André Chagnon....	...	5	...	6	.....		3	.....		.....	0 0 0½
243	101	Xavier Chagnon Larose.....	...	5	...	6	.....		3	.....		.....	0 0 0½
244	34	Victoire Chagnon.....	1	.....		39	.....		39	.....		.....	0 0 0½
245	168	Paschal Jacques.....	1	.....		20	.....		20	.....		.....	0 0 0½
246	49	Gabriel Paquet.....	...	6	12	28	.....		18	66	216	.....	0 0 0½
247	225	Pierre Tessier.....	...	6	12	32	.....		21	56	216	.....	0 0 0½
248	192	Xavier Tetro.....	1	4	...	40	8	...	57	12	...	.....	0 0 0½
249	160	Jean Bte. Charron.....	1	4	...	40	8	...	57	12	...	.....	0 0 0½
250	159	Pierre Dansereau et François X. Collet.....	1	4	...	40	8	...	57	12	...	.....	0 0 0½

No. de référence.	No. du Terrier.	NOMS DES CENSITAIRES.	ÉTENDUE DE LA CONCESSION OU DU TERRAIN POSSÉDÉ. FRONT. Arpents.	Perches.	Pieds.	PROFONDEUR. Arpents.	Perches.	Pieds.	SUPERFICIE. Arpents.	Perches.	Pieds.	Emplacements ou Lots à bâtir, ou pour d'autres fins que pour des fins agricoles. VALEUR. £ s. d.	Montant de la Rente Constituée à être payée par le Censitaire. £ s. d.
		Quatrième et Cinquième Concessions.—(Suite.)											
251	93	Antoine Végiard		5	6	10			5	33	108		0 1 0½
252	124	Joseph Dansereau, (Mich.)		2	9	48	7		12	17	18		0 2 2¼
253	62	Louis Chagnon, fils de Frs.		2	15	19	39		22	59	216		0 4 3½
		Et de là		5	15	29	39						
254	37	Michel Trudeau		2	3	29	4		18	58	216		0 3 8½
		Et de là		4	3	29	4						
255	63	Michel Jarrêt, Vincent		2	9	29	44½		29	44			0 5 5½
		Et de là		7	9	29	49						
256	102	Xavier Chagnon, André		2	9	30			7	50			0 1 6
257	101	Victoire Chagnon, André		2	9	30			7	50			0 1 6
258	153	Jean Bte. Charron et Adolphe Fontaine, et autres	1	2	9	29	5		36	87	162		0 6 8
259	174	Julien Chagnon, fils de Bte.	1			29	8		29	80			0 5 0½
260	152	Joseph Bouvier	1	2	9	3	5		4	37	162		0 0 9½
261	217	Jean Bte. Charron		6	4½	26			16	25			0 2 10
262	239	Jérôme Dansereau, fils de Jos.		6	4½	26			16	25			0 2 10
263	129	Lambert et Ignace Charron	1			29	5		29	50			0 4 11½
264	15	Michel Guertin		3		50			15				0 0 5
265	1	Charles Bréard		4	9	50			22	5			0 0 7¾
266	85	Gilbert Vegiard	2			11	5		85	50			0 2 2
		Et de là	1	2	9	50							
267	28	Xavier Rivé		5		60	7	9	30	37	162		0 0 9½
268	98	Joseph Chicoine, Jos.		2	9	19	4		4	85			0 0 2
269	13	Frs. Xavier Tétro		5		10							
		Et de là		2	9	19	4		25	60			0 0 8
		Puis		5		31	5						
270	181	Jérôme Dansereau, et autres.		5		61			30	50			0 0 0½
271	217	Augustin Dansereau		7	6	61			44	33	108		0 4 2
272	6	Jean Bte. Trudeau		5		61	2		30	60			0 0 0½
273	67	Thimothé Dansereau, Mich.		5		61	3		30	65			0 0 0½
274	229	Antoine Tétro		5		40			20				0 1 3½
275	158	Veuve François Malo		2	9	21			5	25			0 0 4½
276	133	Michel Tétro		2	9	21			5	25			0 0 5½
277	166	Denis Girard		5		61			30	25			0 1 11
278	77	Frs. Xav. Langevin		5		38			19				0 0 0½
279	154	Joseph Girard		5		23	2		11	60			0 0 0½

No. de référence.	No. du Terrier.	NOMS DES CENSITAIRES.	ÉTENDUE DE LA CONCESSION OU DU TERRAIN POSSÉDÉ. FRONT. Arpents.	Perches.	Pieds.	PROFONDEUR. Arpents.	Perches.	Pieds.	SUPERFICIE. Arpents	Perches	Pieds.	Emplacements ou Lots à bâtir, ou pour d'autres fins que pour des fins agricoles. VALEUR. £ s. d.	Montant de la Rente Constituée à être payée par le Censitaire. £ s. d.	Voyez référence au bas.
		Quatrième et Cinquième Concessions.—(Suite.)												
		F. X. Tétro, Voir No. 212										.....	.....	
		Michel Tétro, Voir No. 213										.....	.....	
280	172	Antoine Tétro		6	3 44				27	9		.....	.....	
281	155	Do.		7	9 67				50	25		.....	0 1 11	
282	134	Augustin Handfield		5	11¼ 67				37	56	81	.....	0 1 11½	
283	135	Joseph Jarrêt, Vincent		5	11¼ 67				37	56	81	.....	0 1 5	
284	204	Joseph Milotte et autres		5	67	6			33	80		.....	0 1 3	
285	136	Joseph Goguet		5	67	7			33	85		.....	0 0 8½	
286	137	Antoine Jarrêt, Vincent		5	67	8			33	90		.....	0 1 3½	
287	77	Frs. Xav. Langevin		3	9 69	7			24	36		.....	0 0 9¾	
288	180	Joseph Nazaire Chagnon et P. Cheval dit St. Jacques.	2	4½	69	7			141	14	81	.....	0 4 3½	
289	106	Eloi Chagnon		8	69	8	13½		55	84		.....	0 1 8¼	
290	107	F. X. Chagnon, fils de Frs		8	4¼ 69	9			57	66	243	.....	0 1 9	
291	45	Frs. Chagnon, fils de M		5	70				35			.....	0 4 9½	
292	141	François Gosselin et Veuve Jos. Duhamel		5	57				28	50		.....	0 4 1	
		Jean Bte. Chagnon, No. 219										.....	.....	
		Jean Bte. Pigeon, 221 222										.....	.....	
293	7	Jean Bte. Chagnon, Jos		6	4½ 70	7			44	18	216	.....	0 0 0½	
294	19	Victorien Chagnon		7	9 70	8			53	10		.....	0 0 0½	
295	110	Honoré Chagnon et Victorien Chagnon		7	9 70	8			53	10		.....	0 0 0½	
296	34	Victorien Chagnon		5	34				17			.....	0 0 0½	
297	186	Do.		5	36	9			18	45		.....	0 0 0½	
		Elie Beauchamp, No. 223										.....	.....	
298	44	Antoine Vincent		5	71				35	50		.....	0 0 0½	
299	45	F. X. Chagnon, Mich		5	71				35	50		.....	0 0 0½	
300	18	Ambroise Senécal		5	71				35	50		.....	0 0 0½	
301	224	Adolphe Malhiot		7	9 70	9			53	17	162	.....	0 0 0½	
302	168	Paschal Jacques		5	71				35	50		.....	0 0 0½	
303	220	Jean Fontaine Pion et Louis Chagnon		7	9 70	8			53	10		.....	0 0 0½	
304	195	Etienne Gauvreau		5	70	7			35	35		.....	0 0 0½	
305	202	Michel Charron		5	70	6	9		35	32	162	.....	0 0 0½	
306	247	J. A. Panet et P. B. Casgrain	1		70	6			70	60		.....	0 0 0¼	
307	162	Frs. et Edmond Buzières		5	70	1			35	20		.....	0 5 5	

No. de référence	No. du Terrier.	NOMS DES CENSITAIRES.	ÉTENDUE DE LA CONCESSION OU DU TERRAIN POSSÉDÉ. FRONT. Arpents	Perches	Pieds.	PROFONDEUR. Arpents	Perches	Pieds.	SUPERFICIE. Arpents	Perches	Pieds.	Emplacements ou Lots à bâtir, ou pour d'autres fins que pour des fins agricoles. VALEUR. £ s. d.	Montant de la Rente Constituée à être payée par le Censitaire. £ s. d.	Voyez référence ci-dessus.
		Quatrième et Cinquième Concessions.—(Suite.)												
308	202	Michel Charron	2	9	70	4			17	60			0 2 9½	
309	171	Nazaire Bienvenu	5		70	4			35	20			0 5 8	
		Louis Dansereau, Jos. 227												
		Jos. Dansereau, Ls. 227												
310	244	Hubert Chagnon, Frs	2	9	40	5			10	12	9		0 1 7½	
311	5	Bruno Guyon	3	13½	70	5			26	43	27½		0 4 11	
312	124	François Buzières	3	13½	70	6			26	47	162		0 4 6	
313	48	Jos. et Oliv. Brin	2	9	70	7			17	67	162		0 3 9	
314	167	Michel et Louis Gros dit St. Pierre	2	9	70	7			17	67	162		0 3 0	
315	27	Dénis Girard	2	9	70	7			17	67	162		0 0 0½	
316	26	Hector Duvert	2	9	70	7			17	67	162		0 0 0½	
		Jos. Benoit, 229												
		Généreux Charron, 230												
317	173	J. Bte. Pigeon, André	5		71				35	50			0 0 0½	
		Généreux Charron, No. 230												
318	202	Do.	3		71				10	65			0 0 0½	
		Terres en Arrière-Fief.												
137		Charles Amiot							54	15				
138		Dame Malhiot							60	60				
182		Fl. Amiot							95	20				
183		Michel Michelon							13	10				
		Fiefs							223	5				
		Rôtures							9128	26	198		61 17 5	

Emplacements ou Lots à bâtir, ou pour d'autres fins que pour des fins agricoles. — VALEUR. £ s. d.	Montant de la Rente Constituée à être payée par le Censitaire. £ s. d.	Voyez référence au bas.
.....	0 2 9½	
.....	0 5 8	
.....	.....	
.....	.....	
.....	0 1 7½	
.....	0 4 11	
.....	0 4 6	
.....	0 3 9	
.....	0 3 0	
.....	0 0 0½	
.....	0 0 0½	
.....	.....	
.....	.....	
.....	0 0 0½	
.....	.....	
.....	.....	
.....	.....	
.....	.....	
.....	.....	
.....	61 17 5	

Province du Canada,
Bas Canada.

Je, soussigné, HENRY JUDAH, un des commissaires en vertu de l'acte seigneurial de 1854, certifie avoir fait, conformément à la loi, le présent cadastre de la partie de la seigneurie de Verchères sus-nommée. Et maintenant, en procédant à clore, comme je clos finalement, par les présentes, le dit cadastre, je fixe la valeur totale des divers droits et biens lucratifs de la dite seigneurie aux sommes suivantes, viz :

	$	cts.
1o. Valeur des cens et rentes.....	4124	71
2o. Valeur des lods et ventes.....	5760	00
3o. Valeur du Quint sur les terres en Arrière-Fiefs.....	716	66
	$10601	37

Le seigneur n'a droit à aucune autre indemnité, et il n'y a aucuns autres droits ni biens lucratifs à estimer dans cette dite seigneurie, outre ceux qui apparaissent et qui sont énumérés ci-dessus.

De sorte que la valeur totale de la dite seigneurie se trouve être de la somme de dix mille six cent une piastres et trente-sept centins, à laquelle somme je la fixe.

Daté à Verchères, le 6 Août, 1856.

HENRY JUDAH,
Commissaire.

Province du Canada,
Bas Canada.

Je, soussigné, HENRY JUDAH, un des Commissaires en vertu de l'Acte Seigneurial Refondu, ai fait, en triplicata et conformément à la loi, le présent Cadastre abrégé de la partie de la seigneurie de Verchères, possédée par Charles Boucher de Boucherville, Ecuyer.

Les rentes constituées, payables au Seigneur de cette partie de la dite seigneurie, par les Censitaires d'icelle, et la valeur des droits casuels, pour l'abolition desquels une indemnité est accordée, par le Gouvernement de cette province, au dit Seigneur, pour le rachat du droit de lods et ventes, sont celles qui apparaissent au présent Cadastre.

De plus les droits de la Couronne, dans cette partie de la dite seigneurie, consistent dans le droit de Quint, lequel droit de Quint est computé, en formant une année commune sur le Quint accru dans le Bas Canada, pendant les vingt-cinq années immédiatement antérieures à la passation de l'Acte Seigneurial de 1854, et réparti sur la susdite partie de la dite seigneurie, en vertu des dispositions du dit acte, et se monte à une somme annuelle de sept piastres et quatre-vingt-quinze centins..... $7 95

Et en foi de tout ce que dessus j'ai signé.

Montréal, 24 Janvier, 1861.

Commissaire sous l'Acte Seigneurial Refondu.

QUÉBEC :

Imprimé par STEWART DERBISHIRE et GEORGE DESBARATS, Imprimeur de Sa Très-Excellente Majesté la Reine.

1861.

No. 130.

CANADA, B. C.

Procédés sous l'Acte Seigneurial de 1854 et ses amendements.

CADASTRE ABRÉGÉ

DE LA PARTIE DE LA

SEIGNEURIE DE VERCHÈRES,

POSSÉDÉE PAR JOVITE VERCHÈRES DE BOUCHERVILLE, Ecuyer, pour $\frac{1}{3}$,
Dame CHARLOTTE VERCHÈRES DE BOUCHERVILLE, Épouse d'OLIVIER ROBITAILLE, Ecr, pour $\frac{1}{3}$, et
PHILÉAS VERCHÈRES DE BOUCHERVILLE, Ecuyer, pour $\frac{1}{3}$.

Fait le 24 Janvier, 1861, par HENRY JUDAH, Ecuyer, Commissaire.

ERRATA.

No. de référence.	Nature de l'Erreur.				
12	No. du Terrier.....	*au lieu de*	30.....	*lisez*	50

No. de référence.	No. du Terrier.	NOMS DES CENSITAIRES.	ÉTENDUE DE LA CONCESSION OU DU TERRAIN POSSÉDÉ. FRONT. Arpents.	Perches.	Pieds.	PROFONDEUR. Arpents.	Perches.	Pieds.	SUPERFICIE. Arpents.	Perches.	Pieds.	Emplacements ou Lots à bâtir, ou pour d'autres usages que pour des fins agricoles. VALEUR £ s. d.	Montant de la Rente Constituée à être payée par le Censitaire. £ s. d.	Voyez référence au bas.
		Première Concession.												
1	110	Honoré Chagnon	1		8		7			62			0 0 5½	
2	47	Paschal Buzières	1		8	30			31	33	108		0 5 2½	
3	35	Amable Lussier	1	9	12	30			59	50	108		0 10 0¼	
4	38	Janvier Buzières	1			29	8		29	80			0 2 6½	
5	38	Do.		9	12	29	8		28	83	216		0 4 10½	
6	120	Joseph et Antoine Langevin	3		12	29	5		90	46	216		0 16 8½	
7	49	Gabriel Paquet	2	5		3	79							
		Et de la	2	6		25	79		76	32	162		0 14 4½	
8	50	Louis Bertrand et Epouse	2	5		3	79							
		Et de la	2	4		25	79		72	17	162		0 13 6½	
9	36	F. X. Chagnon, fils de F. X.	3			29	4		85	79			0 14 7¼	
			2	7										
10	121	Jean Bte. Guyon	1	5	8	29	4		45	40	216		0 7 6½	
11	122	Louis Monastesse	2	5		13	59							
		Et de la	2	1	9	10			76	37	162		0 13 4½	
12	30	Hypolithe Dansereau	1	5		19	59							
		Et de la	1	8	9	10			52	19	162		0 10 1¼	
		Puis	1	9		2	3							
13	200	Joseph Dufilly	2	5	9	32			81	60			0 11 5	
14	195	Etienne Gauvreau	7	10		32								
			8	3					23	89			0 4 0½	
		Deuxième Concession.												
15	56	Jean Bte. Handfield, fils	2	5		32			80				0 8 10½	
16	55	Toussaint Bousquet	2	5	2	32			80	35	180		0 8 10½	
17	61	Adolphe Senécal	2	7	5	32			87	28	288		0 15 2¾	
18	18	Ambroise Senécal	3		6	32			97	60	108		0 16 11	
			3		12									
19	7	Jean Bte. Chagnon, Joseph	3			32			96				0 16 8½	
20	19	Honoré Chagnon	2	9	11	32			92				0 16 0¾	
			2	7	16									
21	66	François Charron	3			31	9	9	96				0 16 8	
22	173	I. B. Pigeon, fils d'André	3			30			90				0 15 9	
23	61	Joseph Pigeon	2	3	1	30			70	58	108		0 12 1¼	
			2	3	15									

..... *lisez* 50

[1] *Verchères. No.* 130.

No. de référence.	No. du Terrier.	NOMS DES CENSITAIRES.	ÉTENDUE DE LA CONCESSION OU DU TERRAIN POSSÉDÉ. FRONT. Arpents.	Perches.	Pieds.	PROFONDEUR. Arpents	Perches	Pieds.	SUPERFICIE. Arpents	Perches.	Pieds.	Emplacements ou Lots à bâtir, ou pour d'autres fins que pour des fins agricoles. VALEUR. £ s. d.	Montant de la Rente Constituée à être payée par le Censitaire. £ s. d.	Voyez référence ci-dessus
		Troisième Concession.												
24	40	Jean Bte. Jarret.....	2	...	9	45	...	...	92	25	...	.....	0 18 5	
25	234	Pierre et Bénoni Mongeon...	2	5	...	35	...		121	80	...	.....	1 5 4½	
		Et de là....	2	4	9	14	...							
26	40	Jean Bte. Jarret.....	1	5	4	14	...	...	21	31	...	.....	0 3 6½	
27	40	Do.	2	...	...	35	...	...	70	...	...	.....	0 11 8½	
28	32	Pierre Jarret.....	1	5	13	14	...	...	22	1	18	.....	0 3 8½	
29	32	Do.	2	...	...	35	...		108	15	...	.....	0 17 11½	
		Et de là, 4e et 5e R...	...	5	...	76	3							
30	32	Pierre Jarret.....		3	5	35	...	...	11	7	72	.....	0 2 0	
31	202	Michel Pigeon..... ...		3	5	14	...	...	4	58	288	.....	0 0 9½	
32	21	Michel Pigeon, André..... ...		6	11	16	5	...	10	90	270	.....	0 1 11¾	
33	21	Michel Pigeon..... ...		7	...	32	5	...	22	75	...	.....	0 4 10	
34	9	Pierre Dansereau, Jos.....	1	4	13	5	...	...						
		Et de là.... ...		9	13	9	...	...	54	36	36	.....	0 0 0½	
		Puis, 4e et 5e Rangs... ...		7	9	31	4	9						
		Et de là.... ...		5	...	31	4	9						
35	21	Michel Pigeon, André.....	1	5	...	35	...	...	52	50	...	.....	0 0 0½	
36	10	Augustin et Ant. Jarret.....	1	4	16	5	...							
		De là....	1	9	16	9	...							
		Puis, 4e et 5e R.... ...		7	9	31	5		64	70	306	.....	0 0 0½	
		Et de là.... ...		5	...	31	5							
37	9	Pierre Dansereau, Jos.....	1	5	1	35	...	...	52	69	144	.....	0 0 0½	
38	10	Augustin Jarret, Vincent....	1	5	...	35	...	...	52	50	...	.....	0 0 0½	
39	41	Les Commissaires d'Ecole...							....	55	...	41 13 4	0 0 0½	
40	39	Nicolas Tétro et Th. Bertrand.	1	5	...	35	...		94	34	...	.....	0 0 0½	
		Et de là....	2	9	16	14	...							
41	39	Nicolas Tétro..... ...		7	9	35	...							
		Et de là....	2	...	...	14	...		131	5	...	.....	0 3 11	
		Puis, 4e et 5e R....	1	2	...	64	...							
42	30	Jean Bte. Guyon, fils de Ls...	2	2	9	35	...		156	76	...	.....	0 4 8	
		Et de là, 4e et 5e R....	1	...	...	78	1							
43	71	Louis Dansereau, Jos.....	3	...	2	49	...		212	4	216	.....	0 18 9½	
		Et de là, 4e et 5e R....	1	...	...	64	5							
44	72	Frs. Lalüe, Lamontagne.....	1	5	2	49	7	9	123	7	162	.....	1 0 1½	
			1	4	16									
		Et de là, 4e et 5e R.... ...		7	9	64	6							

No. de référence.	No. du Terrier.	NOMS DES CENSITAIRES.	ÉTENDUE DE LA CONCESSION OU DU TERRAIN POSSÉDÉ. FRONT. Arpents.	Perches.	Pieds.	PROFONDEUR. Arpents.	Perches.	Pieds.	SUPERFICIE. Arpents.	Perches.	Pieds.	Emplacements ou Lots à bâtir, ou pour d'autres fins que pour des fins agricoles. VALEUR. £ s. d.	Montant de la Rente Constituée à être payée par le Censitaire. £ s. d.	Voyez référence au bas.
		Troisième Concession.— (Suite.)												
45	175	André Pigeon	1	5		50			107	60		.....	0 0 0½	
		Et de là, 4e et 5e R.		5		65								
46	169	Généreux Charron	4 11 / 6 9			50			27	77	180	.....	0 0 0½	
		Quatrième et Cinquième Concessions.												
47	2	Jean Chagnon		5		61			30	50		.....	0 5 0½	
48	66	François Charron		5		61	1		30	55		.....	0 5 0½	
49		Jos. Fontaine et André Pigeon.		5		61	4		30	70		.....	.....	
50		Nicolas Tétro	2			61	7		123	40		.....	0 10 2	
51		Marguerite Hamelin, Veuve Mongeon	1			61	7		61	70		.....	.....	
52	57	Toussaint Bousquet et Jean Bte. Handfield		7	9	61	9		46	42	162	.....	0 8 6½	
53	157	Frs. Xavier Mongeon		2	9	62		9	15	51	162	.....	0 3 3	
54	46	Do.		5		62	1		31	5		.....	0 5 2½	
55	40	Jean Bte. Jarrêt		5		76	2		38	10		.....	0 6 3½	
		Pierre Jarrêt, *Voir* No. 29.										.....	.....	
56	171	Pierre Michelon dit Lorange		5		62	4		31	20		.....	0 5 2½	
57	122	Louis Monastesse		5		62	5		31	25		.....	0 5 2½	
58	38	Janvier Buzières		5		62	6		31	30		.....	0 5 2½	
59	21	Jean Bte. Handfield		3	5	62	7		20	69		.....	0 3 4½	
60	21	Michel Pigeon, André		6	11	46	7	9	30	85	216	.....	0 5 7¼	
61	122	Louis et Pierre Monastesse		6	11	16	7	9	11	7	162	.....	0 1 10½	
	9	Pre. Dansereau, *Voir* No. 34.										.....	.....	
62	43	Xav. Tétro et Pierre Beaupré.		5		31	5		15	80		.....	0 0 0½	
	10	Aug. Jarrêt, *Voir* No. 36.										.....	.....	
63	68	Vve. Chas. Amiot, et autres		5		63	2		31	60		.....	0 0 0½	
64	163	Joseph Dansereau		5		63	3		31	65		.....	0 0 0½	
65		François X. Chagnon		5		63	3		31	65		.....	0 0 0½	
66	36	Antoine Handfield		5		63	5		31	75		.....	0 0 0½	
67	66	François Charron		5		63	6		31	80		.....	0 0 0½	
68	23	Bruno Handfield		2	9	63	8		15	95		.....	0 0 0½	
69	22	Antoine Handfield		2	9	63	8		15	95		.....	0 0 0½	
70	200	Do.		6		63	9		38	34		.....	0 0 0½	

No. de référence.	No. de Terrier.	NOMS DES CENSITAIRES.	ÉTENDUE DE LA CONCESSION OU TERRAIN POSSÉDÉ — Front — Arpents	Perches	Pieds	Profondeur — Arpents	Perches	Pieds	Superficie — Arpents	Perches	Pieds	Emplacements ou lots [illegible] — VALEUR — £ s. d.	Montant des Cens [illegible] — £	s.	d.
		Quatrième et Cinquième Concessions.—(Suite.)													
71	130	Frs. et Joseph Amiot........	1	...	...	65	9	...	76	68	...	......	0	0	0
72	124	Jos. Dansereau, fils de Michel	...	3	...	64	...	...	19	20	...	......	0	0	0
73	124	Jos. Dansereau, Michel......	...	8	...	64	...	...	53	23	...	......	0	1	6½
	29	Nicolas Tetro, *Voir* No. 41..	...									......	......		
	30	J. Bte. Guyon, *Voir* No. 42..	...									......	......		
74	48	Olivier et Joseph Brin......	...	7	1	64	2	...	37	45	...	......	0	3	5
75	119	Jean Bte. Lescot..........	...	7	.	64	...	...	20	77	...	......	0	2	5
	71	Louis Dansereau, *Voir* No. 43.	...									......	......		
76	118	Michel Michelon Lorange....	1	...	...	64	4	...	65	69	...	......	0	5	9
	72	Frs. Lalüe, *Voir* No. 44.....	...									......	......		
77	126	Solomon Wilcott..........	...	7	...	60	8	16	32	13	114	......	0	5	1
78	201	Hubert Chagnon, Larose.....	...	2	9	64	9	...	10	25	16	......	0	2	8
79	173	Do.	...	5	...	64	9	...	32	45	...	......	0	0	0
80	61	Joseph Pigeon............	...	7	...	65	...	...	32	50	...	......	0	0	0
	175	André Pigeon, *Voir* No. 45..	...									......	......		
81	202	Michel Pigeon..		5 . 2 .		71	...	...	21	85	...	......	0	0	0½
		Ile Marie et autres Iles.													
82	201	Hubert Chagnon, Larose....	...						97	59	...	.....	0	12	6
83	48	Olivier et Jos. Brin.........	3	9	11	11	4	...	45	15	216	......	0	7	11½
84	119	J. Bte. Lescôt............	6	5		10 11	7 4		69	61	9	......	0	11	8½
85	124	François Buzières.........	1	...	...	10	7	...	10	70	...	......	0	2	0½
86	122	Do.	1	...	...	10	7	...	10	70	...	......	0	2	0½
87	124	Do.	1 3	... 7	... ...	10 9	7 4		45	81	9	......	0	8	4½
88	68	Dr. Chs. Dansereau........	1	2		9 8	4 5		10	74	...	......	0	2	0½
89	122	François Buzières.........	2	7		6 8	6 5		20	38	162	......	0	3	10
90	68	Charles Amiot...........	...						78	12	...	......	0	11	2
91	124	Joseph Dansereau, (*Ilet Dansereau*)	...						17	79	9	......	0	3	3½
92	59	Pierre et Elize Dansereau, (*Ile-aux-Prunes*)	...						25	...	...	......	0	5	6½

No. de référence	No. du Terrier	Noms des censitaires	Étendue de la concession ou du terrain possédé		[illegible] £ s. d.	Montant [illegible] £ s. d.	[illegible]
		Iles.—(Suite.)					
93		Eustache et Odilon Larose, (*Ile Beauregard*).......	7	50...	......	......	
94		Alexis Desmarais, Jean Bte. Desmarais, Norbert Fontaine, Joseph Fontaine, (*Ile Desmarais*)........	12	......	......	0 2 8	
95		Louis Lussier, (*Ile Lussier*)...	1	......	......	......	
					[illegible] 11 13 1	[illegible] 5 6	

PROVINCE DU CANADA, BAS CANADA.

Je, soussigné, Henry Judah, un des commissaires en vertu de l'acte seigneurial de 1854, certifie avoir fait, conformément à la loi, le présent cadastre de la partie de la Seigneurie de Verchères sus-nommée. Et maintenant en procédant à clore, comme je clos finalement, par les présentes, le dit cadastre, je fixe la valeur totale des divers droits et biens lucratifs de la dite Seigneurie aux sommes suivantes, viz :

	$	cts.
1o. Valeur des cens et rentes..	1885	04
2o. Valeur des lods et ventes,..	2230	25
	$4115	29

Les Seigneurs n'ont droit à aucune autre indemnité, et il n'y a aucuns autres droits ni biens lucratifs à estimer dans cette dite Seigneurie, outre ceux qui apparaissent et qui sont énumérés ci-dessus.

De sorte que la valeur totale de la dite Seigneurie se trouve être de la somme de quatre mille cent quinze piastres et vingt-neuf centins, à laquelle somme je la fixe.

Daté à Verchères, le 24 Septembre, 1856.

HENY. JUDAH,
Commissaire.

Province du Canada,
Bas Canada.

Je, soussigné, HENRY JUDAH, un des Commissaires en vertu de l'Acte Seigneurial Refondu, ai fait, en triplicata et conformément à la loi, le présent Cadastre abrégé de la partie de la seigneurie de Verchères, possédée par J. V. de Boucherville, Ecuyer, Dame C. V. de Boucherville, épouse d'Olivier Robitaille, Ecuyer, et P. V. de Boucherville, Ecuyer.

Les rentes constituées, payables aux Seigneurs de cette partie de la dite seigneurie, par les Censitaires d'icelle, et la valeur des droits casuels, pour l'abolition desquels une indemnité est accordée par le Gouvernement de cette province, aux dits Seigneurs, pour le rachat du droit de lods et ventes sont celles qui apparaissent au présent Cadastre.

De plus les droits de la Couronne, dans cette partie de la dite seigneurie, consistent dans le droit de Quint, lequel droit de Quint est computé, en formant une année commune sur le Quint accru dans le Bas Canada, pendant les vingt-cinq années immédiatement antérieures à la passation de l'Acte Seigneurial de 1854, et réparti sur la susdite partie de la dite seigneurie, en vertu des dispositions du dit acte, et se monte à une somme annuelle de trois piastres et huit centins..... $3 08

Et en foi de tout ce que dessus j'ai signé.

Montréal, 24 Janvier, 1861.

Commissaire sous l'Acte Seigneurial Refondu.

QUÉBEC :

Imprimé par STEWART DERBISHIRE et GEORGE DESBARATS, Imprimeur de Sa Très-Excellente Majesté la Reine.

1861.

RES, (*Lot Verchères.*)

Acte Seigneurial Refondu, a
la partie de la seigneurie de
Boucherville, épouse d'Olivier

la dite seigneurie, par les
une indemnité est accordée
nat du droit de lods et ventes

eurie, consistant dans le droi
ne sur le Quint accru dans
passation de l'Acte Seigneu
es dispositions du dit acte, et
.... $3 08

ontréal, 24 Janvier, 1861.

l'Acte Seigneurial Refondu.

ès-Excellente Majesté la Rein

No. 131.

CANADA, B. C.

Procédés sous l'Acte Seigneurial de 1854 et ses amendements.

.....

CADASTRE ABRÉGÉ

DE LA PARTIE DE LA

SEIGNEURIE DE VERCHÈRES,

POSSÉDÉE PAR LOUIS RENÉ CHAUSSE-GROS ET CHARLES AUGUSTE CHAUSSE-GROS DE LÉRY, ECUYERS.

Fait le 24 Janvier, 1861, par HENRY JUDAH, Ecuyer, Commissaire.

No. de référence.	No. du Terrier.	NOMS DES CENSITAIRES.	ÉTENDUE DE LA CONCESSION OU DU TERRAIN POSSÉDÉ. FRONT. Arpents.	Perches.	Pieds.	PROFONDEUR. Arpents.	Perches.	Pieds.	SUPERFICIE. Arpents.	Perches.	Pieds.	Emplacements ou Lots à bâtir, ou pour d'autres fins que pour des fins agricoles. VALEUR. £ s. d.	Montant de la Rente Constituée à être payée par le Censitaire. £ s. d.	Voyez référence au bas.
		Première Concession.												
1	217	Augustin Dansereau.....	3	.....		40	.....		120	.....		.....	0 16 8½	
2	193	François Marchand, et autres.	2	9	9	40	2	...	118	92	162	.....	0 11 8	
			2	9	12									
3	231	Camille, Joseph, Jérôme et Octave Dansereau.....	4	.....		40	.....		160	.....		.....	1 7 3	
4	60	Pierre Dansereau, fils de Pre.	3	...	10	30	.....		91	66	216	.....	0 16 2½	
5	58	Pierre Dansereau, fils de Jos.	2	7	...	32	.....		86	40	...	.....	0 14 11½	
6	28	Xavier Privé.....	2	5	...	31	.....		77	50	...	.....	0 14 5	
7	34	Victoire Chagnon.....	2	9	12	30	.....		186	20	...	.....	1 11 9	
		Et de là....	2	9	12	32	4	...						
8	174	Julien Chagnon, fils de J. Bte.	3	.....		39	2	...	117	60	...	.....	0 15 11	
9	154	Jean Bte. Chagnon.....	...	6	7	30	7	...	19	86	162	.....	0 2 9	
10	230	André Chicoine.....	...	.....		.....	.....		.....	28	...	25 0 0	0 0 0¾	
		Deuxième Concession.												
11	84	Frs. Chagnon et Jos. Madaire.	1	9	13½	10	9	...	21	60	243	.....	0 4 10	
12	163	Etienne Dansereau.....	2	2	...	22	8	12	68	28	216	.....	0 12 7½	
		Et de là....	4	5	...	4	.....							
13	212	Etienne Dansereau.....	...	8	...	16	.....		12	80	...	.....	0 2 5	
14	193	Frs. Dansereau, fils de Mich.	3	.....		16	.....		48	.....		.....	0 9 5½	
15		Louis Dansereau.....	3	1	9½	25	.....		77	38	162	.....	0 13 3¾	
						21	1	...						
16	25	Jean Bte. Privé.....	3	9	4	18	...	9	73	7	...	.....	0 13 5	
						16	1	9						
		Et de là....	1	5	...	4	.....							
17	164	François Dansereau.....	3	.....		25	.....		75	.....		.....	0 12 8½	
18	170	Lambert Chicoine.....	3	4	...	9	5	7	75	25	...	.....	0 12 8	
		Et de là....	1	6	6	26	.....							
19	58	Pierre Dansereau, fils de Jos..	1	6	6	32	.....		52	26	216	.....	0 9 0	
20	67	Thim. Dansereau, fils de M..	3	...	15	31	4	...	96	81	216	.....	0 16 10½	
21	106	Eloi Chagnon.....	3	4	4	22	5	...	72	25	...	.....	0 12 6½	
22	124	Joseph Dansereau, fils de Mich.....	...	5	11	7	7	...	4	2	36	.....	0 0 8½	
			...	4	15									
		Troisième Concession.												
23	145	J. B. Paquet, fils de Jos.....	3	...	8	27	.....		91	6	72	.....	0 15 10¼	
		Et delà..	2	5	8	3	.....							
		Puis..	2	3	4	...	2	...						

1 *Verchères. No.* 131.

No. de référence.	No. du Terrier.	NOMS DES CENSITAIRES.	ÉTENDUE DE LA CONCESSION OU DU TERRAIN POSSÉDÉ. FRONT. Arpents.	Perches.	Pieds.	PROFONDEUR. Arpents.	Perches.	Pieds.	SUPERFICIE. Arpents.	Perches.	Pieds.	Emplacements ou Lots à bâtir, ou pour d'autres fins que pour des fins agricoles. VALEUR. £	s.	d.	Montant de la Rente Constituée à être payée par le Censitaire. £	s.	d.
		Troisième Concession.— (Suite.)															
24	103	Charles Paquet.....	...	...	...	...	...	...	...	15	90	12	10	0	0	0	0½
25	139	Frs. Xav. Collet.....	2	3	4	...	5	.	3	...	...	.....			0	0	6½
		Et de là.	1	5	8	1	...	.									
26	140	Gabriel Dupont.....	...	...	...	...	...	...	1	...	...	37	10	0	0	0	1½
27	176	François Xav. Paquet.....	...	...	...	...	...	...	...	87	162	25	0	0	0	0	3
28	146	Ant. Hebert et J. B. Quintal..	3	...	8	27	1	.	88	33	108	.....			0	15	5¼
		Et de là.	2	...	8	2	9	.									
29	139	Jean Bte. Paquêt.....	...	...	...	...	...	...	1	45	...	33	6	8	0	0	4½
30	86	Thomas Handfield.....	...	...	...	...	...	...	1	45	...	25	0	0	0	0	3½
31	104	Do.	2	1	8	30	...	...	64	33	108	.....			0	12	4½
32		Les Commissaires d'Ecoles...	...	...	...	...	...	...	...	...	...	100	0	0	.....		
33	49	Edouard Charron.....	1	...	...	30	...	...	30	...	...	.....			0	5	6¼
34	11	Alexandre Fontaine.....	2	9	4	30	...	...	87	60	104	.....			0	15	8½
35	28	J. Bte. Chagnon.....	...	...	...	...	...	...	...	50	...	83	6	8	0	0	0½
36	29	Lambert Charron, Cabana...	3	...	...	30	...	...	90	...	...	.....			0	0	0½
37	102	Xavier Chagnon, Larose.....	1	...	...	32	...	...	32	...	...	.....			0	6	2½
38	101	Do.	1	8	10	32	...	...	59	37	252	.....			0	11	8½
39	105	Jean Bte. Chagnon.....	3	...	...	30	...	...	90	...	...	.....			0	15	8
40	98	Joseph Chicoine, fils de Jos..	1	8	...	18	5	12	46	85	216	.....			0	7	10½
		Et de là.	...	9	...	11	7	..									
41		Théophile Jodoin.....	...	...	...	...	...	...	...	39	...	12	10	0	0	0	0¼
42		Joseph Gosselin.....	...	...	...	...	...	...	...	39	...	33	6	8	0	0	0¼
43	88	Jérôme Faneuf.....	...	...	...	...	...	...	...	91	162	12	10	0	0	0	2½
44	89	Hérits. Frs. Langevin.....	...	...	...	...	...	...	...	85	162	41	13	4	0	0	2½
45	91	Jean Bte. Chamberland.....	...	...	...	...	...	...	...	49	162	35	3	4	0	0	1½
46	90	François Carrières.....	...	...	...	...	...	...	...	45	...	35	3	4	0	0	1½
47	97	François Marchesseau.....	...	9	...	5	7	11	5	18	162	.....			0	0	10½
48		Do.	...	...	...	...	...	...	...	99	...	4	3	4	0	0	2½
49		Joseph Moreau Desjordy.....	...	...	...	...	...	...	...	25	...	29	3	4	0	0	0½
50	92	Cléophas Chagnon.....	...	...	...	...	...	...	1	8	...	54	3	4	0	0	2½
51	96	François Marchesseau.....	...	...	...	...	...	...	...	47	162	83	6	8	0	0	1½
52	99	Do.	...	...	...	...	...	...	...	97	162				0	0	2½
53	94	Toussaint Marchesseau.....	...	...	...	...	...	...	...	38	162	62	10	0	0	0	1½
54	87	Frs. Xavier Dansereau, Jos...	3	2	14	14	...	.	51	80	243	.....			0	9	3½
		Et de là....	3	...	2	...	...	.									

No. de référence.	No. du Terrier.	NOMS DES CENSITAIRES.	ÉTENDUE DE LA CONCESSION OU DU TERRAIN POSSÉDÉ — FRONT: Arpents	Perches	Pieds.	PROFONDEUR: Arpents	Perches	Pieds.	SUPERFICIE: Arpents	Perches	Pieds.	Emplacements ou Lots à bâtir, ou pour d'autres fins que pour des fins agricoles. VALEUR. £ s. d.	Montant de la Rente Constituée à être payée par le Censitaire. £ s. d.	Voyez le renvoi au bas.
		Troisième Concession.— (Suite.)												
55	28	Xavier Privé	3			14			42				0 7 6½	
56	144	Jérôme Dansereau	2	5	13	14			30	1	2		0 6 3½	
57		Pierre Dansereau, fils de Jos.	2	5	13	14			3	1	2		0 7 3½	
58	136	Pierre Goguet	3	6	6	14			47	86	108		0 8 2	
			3	2	.									
59	27	Denis Girard	4			8			31	51	36		0 5 6	
			3	8	12									
60	217	Jean Bte. Charron	1	8	8	31			57	17	252		0 9 6½	
61	239	Jérôme Dansereau, Jos	.	9	6	31			29	90	210		0 5 0½	
			1		6									
		Quatrième et Cinquième Concessions.												
62	127	Jean Marie Courtemanche et Jean Bte. Lamoureux	1	5		2			3				0 0 6½	
63	131	Frs. Xavier Collet	1	5		59	3		88	95			0 15 6¼	
64	179	Do.	1	5	8	61	3		94	67	108		0 16 6½	
65	26	Hector Duvert	2	9	9	26			76	70			0 14 11	
66	186	Marcel Dansereau	2	9	9	36	4		104	68			0 18 1¼	
67	102	Xavier Chagnon, fils d'André		6		26			15	60			0 2 11¾	
68	42	Charles Paquet	2	4		26			62	40			0 11 7	
69	209	Ludger Palardy	3			37	6		112	80			0 16 8½	
70	218	Thomas Handfield	3			26			78				0 15 3½	
71	206	Guil. Chagnon, Laritaine	3			36	3		106	90			0 16 8	
72	12	Antoine Gosselin							2				0 0 4½	
73	181	Jérôme Dansereau et Hérs. Frs. Dansereau	3			28			84				0 0 0½	
74	13	François Xavier Tétro	3			33	6		100	80			0 0 0½	
75	143	Veuve Jos. Duhamel	2	9	10	24	2		71	52	108		0 12 6½	
76	20	Solomon Dansereau	1	4	14	32			48	2	36		0 8 4½	
77	12	Antoine Gosselin	2	9	10	4			59	84	72		0 10 1¼	
		Et de là	1	4	14	32	5							
78	225	Paschal Tessier	2	9	16	30			89	66	306		0 15 0½	
79	186	Jean Bte Chagnon	2	9	16	30	2		90	22	108		0 15 7	
80	184	Louis Duhamel	1	5	11	30	1		46	98	308		0 7 10½	
81	182	Veuve Jos. Duhamel	1	5	11	30	1		46	98	308		0 7 10½	
82		David Duhamel										83 6 8		
83	183	Gabriel Belval et Louis Duhamel		5		30	1		15	5			0 2 6½	

No. de référence.	No. du Terrier.	NOMS DES CENSITAIRES.	ÉTENDUE DE LA CONCESSION OU DU TERRAIN POSSÉDÉ. FRONT. Arpents.	Perches.	Pieds.	PROFONDEUR. Arpents.	Perches.	Pieds.	SUPERFICIE. Arpents.	Perches.	Pieds.	Emplacements ou Lots à bâtir, ou pour d'autres fins que pour des fins agricoles. VALEUR	Montant de la Rente Constituée à être payée par le Censitaire.	Voyez référence au Cadastre.
		Quatrième et Cinquième Concessions.—(Suite.)										£ s. d.	£ s. d.	
84		Gabriel Belval.....	.....			.....			.....			33 6 8	.....	
85	15	Michel Guertin.....	3	6	5	30	8	...	111	70	108	.....	0 19 6½	
86	15	Do.	1	2	9	31	5	...	51	62	162	.....	0 9 3¾	
			2	...	5									
87	185	Amable Philémon Quintin...	1	5	6	30	3	...	45	95	162	.....	0 8 0¼	
88	14	Veuve Jean Bte. Charron....	.	4	15	30	9	...	25	11	151	.....	0 4 0¼	
			1	1	14									
												£ 862 0 0	£34 11 8¼	

PROVINCE DU CANADA,
BAS CANADA.

Je, soussigné, HENRY JUDAH, un des Commissaires en vertu de l'Acte Seigneurial de 1854, certifie avoir fait, conformement à la loi, le présent Cadastre de la partie de la Seigneurie de Verchères susnommée. Et maintenant, en procédant à clore, comme je clos finalement, par les présentes, le dit Cadastre, je fixe la valeur totale des divers droits et biens lucratifs de la dite Seigneurie aux sommes suivantes, viz:

	$	cts.
1o. Valeur des cens et rentes.....	2305	62
2o. Valeur des lods et ventes.....	2200	00
	$4505	62

Les Seigneurs n'ont droit à aucune autre indemnité, et il n'y a aucuns autres droits ni biens lucratifs à estimer dans cette dite Seigneurie, outre ceux qui apparaissent et qui sont énumérés ci-dessus.

De sorte que la valeur totale de la dite Seigneurie se trouve être de la somme de quatre mille cinq cent cinq piastres et soixante-et-deux centins, à laquelle somme je la fixe.

Daté à Verchères, le 24 Septembre, 1856.

HENY. JUDAH,

Commissaire.

ÈRES, (*Lot de Léry.*)

	Emplacements ou Lots à bâtir, ou pour d'autres fins que pour des fins agricoles. VALEUR £ s. d.	Montant de la Rente Constituée à être payée par le Censitaire. £ s. d.	Voyez référence au lots
.	33 6 8	.....	
8	.....	0 19 6½	
2	.....	0 9 3¾	
2	.....	0 8 0¾	
1	.....	0 4 0¼	
£	852 0 0	£34 11 8¼	

S gneurial de 1854, certifis
Seig verie de Verchères sus
les sentes, le dit Cadastre,
a x sommes suivantes, viz:

	$	cts.
.....	2305	62
.....	2200	00
	$4505	62

tres droits ni biens lucratifs a
nérés ci-dessus.

somme de quatre mille cinq

UDAH,

Commissaire.

Province du Canada,
Bas Canada.

Je, soussigné, HENRY JUDAH, un des Commissaires en vertu de l'Acte Seigneurial Refondu, ai fait, en triplicata, et conformément à la loi, le présent Cadastre abrégé de la partie de la seigneurie de Verchères, possédée par L. R. C. et C. A. C. De Léry, Ecuyers.

Les rentes constituées payables aux seigneurs de cette partie de la dite seigneurie, par les censitaires d'icelle, et la valeur des droits casuels, pour l'abolition desquels une indemnité est accordée, par le gouvernement de cette province, aux dits seigneurs, pour le rachat du droit de lods et ventes, sont celles qui apparaissent au présent cadastre.

De plus les droits de la couronne, dans cette partie de la dite seigneurie, consistent dans le droit de Quint, lequel droit de Quint est computé en formant une année commune sur le Quint accru dans le Bas Canada, pendant les vingt-cinq années immédiatement antérieures à la passation de l'Acte Seigneurial de 1854, et réparti sur la susdite partie de la dite seigneurie, en vertu des dispositions du dit Acte, et se monte à une somme annuelle de trois piastres et trente-sept centins..... $3 37

Et en foi de tout ce que dessus, j'ai signé.

Montréal, 24 Janvier, 1861.

Commissaire sous l'Acte Seigneurial Refondu.

QUÉBEC:

Imprimé par STEWART DERBISHIRE et GEORGE DESBARATS, Imprimeur de Sa Très-Excellente Majesté la Reine.

1861.

No. 132.

CANADA, B. C.

Procédés sous l'Acte Seigneurial de 1854 et ses amendements.

CADASTRE ABRÉGÉ

DE LA

SEIGNEURIE DE YAMASKA,

POSSÉDÉE PAR GEORGE CASIMIR DESSAULLES, Ecuyer.

Fait le 24 Janvier, 1861, par HENRY JUDAH, Ecuyer, Commissaire.

ERRATA.

No. de référence.	Nature de l'Erreur.		
381	Nom.....	*au lieu de* Gill.....	*lisez* Gibb.

No. de référence.	No. du Terrier.	NOMS DES CENSITAIRES.	ÉTENDUE DE LA CONCESSION OU DU TERRAIN POSSÉDÉ. FRONT. Arpents.	Perches.	Pieds.	PROFONDEUR. Arpents.	Perches.	Pieds.	SUPERFICIE. Arpents.	Perches.	Pieds.	Emplacements ou Lots à bâtir, ou pour d'autres fins que pour des fins agricoles. VALEUR. £	s.	d.	Montant de la Rente Constituée à être payée par le Censitaire, tel qu'établi par la Cour de Revision. £	s.	d.	Voyez référence au bas.
		Village de St. Pie.																
	1160																	
1	1	Alex. Chicoine, (*Emplacement*)										160	0	0	0	0	0½	
2	2	Jérémie Gobeille, do.										70	0	0	0	0	0½	
3	3	Alexandre Chicoine, do.										37	10	0	0	0	0½	
4	4	François Messier, do.										37	10	0	0	0	0½	
5	5	François Guertin, do.										37	10	0	0	0	0½	
6	6	Prospère Sinotte, do.										84	0	0	0	0	0½	
7	7	John God Charles, do.										12	10	0	0	0	0½	
8	8	Rémi Denonville, do.										20	0	0	0	0	0½	
9	"	Sabin Denonville, do.										37	10	0	0	0	0½	
10	9	William Chaffers, do.										30	0	0	0	0	0½	
11	10	Damase Dusseault, do.										70	0	0	0	0	0½	
12	11	André Gauthier, do.										84	0	0	0	0	0½	
13	12	Veuve Joseph Dufresne, do.										30	0	0	0	0	0½	
14	13	François Millet, do.										87	10	0	0	0	0½	
15	14	Charles Bachand, do.										130	0	0	0	0	0½	
16	"	Olivier Beaudry, do.										37	10	0	0	0	0½	
17	"	Charles Vincent, do.										25	0	0	0	0	0½	
18	15	Charles Gauthier, do.										25	0	0	0	0	0½	
19	"	Godfroi Girouard, do.										25	0	0	0	0	0½	
20	16	Docteur Joseph Tétro, do.										250	0	0	0	0	0½	
21	17	Antoine Foisy, do.										190	0	0	0	0	0½	
22	18	William Chaffers, do.										250	0	0	0	0	0½	
23	19	Jean Bte. Métras, do.										84	0	0	0	0	0½	
24	20	Edouard Grasset, do.										20	0	0	0	0	0½	
25	"	Eustache Provost, do.										12	10	0	0		(1)	
26	21	Fabrique " Maison d'Ecole", do.										162	0	0	0	0	0½	
27	"	Joseph Fortin, do.										15	0	0	0	0	0½	
28		——— Blanchet, do.										20	0	0	0	0	0½	
29		Théodore Drolet, do.										60	0	0	0	0	0½	
30		Pierre Auger, do.										15	0	0	0	0	0½	
31		Joseph Quinta , do.										60	0	0	0	0	0½	
32		Pierre Jubinville, do.										50	0	0	0	0	0½	
33		Rév. Joseph Crevier, do.										20	0	0	0	0	0½	
34		Veuve Pouliot, do.										10	0	0	0	0	0½	
35		François Martin, do.										25	0	0	0	0	0½	
36		Veuve Basile Dufresne, do.										15	0	0	0	0	0½	

..... *lisez* Gibb.

1 *Yamaska. No.* 132.

No. de référence.	No. du Terrier.	NOMS DES CENSITAIRES.	ÉTENDUE DE LA CONCESSION OU DU TERRAIN POSSÉDÉ. FRONT.	PROFONDEUR. Perches.	SUPERFICIE. Arpents.	Perches.	Pieds.	Emplacement ou Lots à bâtir ou pour d'autres fins que pour des fins agricoles. VALEUR. £ s. d.	Montant de la Rente Constituée à être payée par le Censitaire, tel qu'établi par la Cour de Revision. £ s. d.	Voyez référence au bas.
		Village de St. Pie. (Suite.)								
37		Isidore Desroches, (*Emplacement*)						55 0 0	0 0 0½	
38		A. Senécal, do.						50 0 0	0 0 0½	
39		Pierre Auger, do.						150 0 0	0 0 0½	
40		Amédée Roy, do.						260 0 0	0 0 0½	
41		Fabrique "Maison du Bedeau", do.						162 0 0	0 0 0½	
42		Michel Phœnix, do.						37 10 0	0 0 0½	
43		Pierre Drolet, do.						55 0 0	0 0 0½	
44		André Giroüard, do.						30 0 0	0 0 0½	
45		Veuve Bélanger, do.						55 0 0	0 0 0½	
46	1461	Laframboise et Lamothe,						.....	.....	
47		Damase Racine,						.....	.....	
48		Elie Racine, do.						40 0 0	0 0 0½	
49		Gabriel Denonville, do.						37 10 0	0 0 0½	
50		Augustin Racine, do.						30 0 0	0 0 0½	
51		John Johnson, do.						50 0 0	0 0 0½	
52		Charles Drolet,	6	5	3			35 0 0	0 0 0½	
53	1/467	François Magnan, do.						15 0 0	0 0 0½	
		Rang au Nord de la Montagne.								
54	2/1323	Elisha Whitney, do.						17 10 0	0 0 0½	
55		Veuve Fontaine, do.						20 0 0	0 0 0½	
56		Elisha Whitney, do.						20 0 0	0 0 0½	
57		Hubert Larose, do.						20 0 0	0 0 0½	
58		Elisha Whitney, do.						15 0 0	0 0 0½	
59		Pierre Ethier, do.						20 0 0	0 0 0½	
60		François Gagner, do.						15 0 0	0 0 0½	
61		Charles Larose, do.						20 0 0	0 0 0½	
		Rang au Sud de la Montagne.								
62	3/—	Maison d'Ecole, do.						20 0 0	0 0 0½	
63	4/1353	Louis Stebenne, do.						25 0 0	0 0 0½	
64	5/1411	Eldon Rider			1			50 0 0	0 0 0½	
65	6/1416	—— Monty		50		100		15 0 0	0 0 0½	

No. de référence.	No. du Terrier.	NOMS DES CENSITAIRES.	ETENDUE DE LA CONCESSION OU DU TERRAIN POSSÉDÉ. FRONT. Arpents	Perches	Pieds	PROFONDEUR. Arpents	Perches	Pieds	SUPERFICIE. Arpents	Perches	Pieds	Emplacements ou Lots à bâtir, ou pour d'autres fins que pour des fins agricoles. VALEUR. £	s.	d.	Montant de la Rente Constituée à être payée par le Censitaire, tel qu'établi par la Cour de Revision. £	s.	d.	Voyez référence au bas.
		Rang au Sud de la Montagne. (Suite.)																
66		Ambroise Brunel, fils			50'			100				15	0	0	0	0	0½	
67		Frs. Xav. Houle			50			100				15	0	0	0	0	0½	
68		Ambroise Brunel, pere			100			100				30	0	0	0	0	0½	
69		——— Gauthier			50			100				15	0	0	0	0	0½	
		Village de St. Césaire.																
70	7/1505	Louis Messier										70	0	0	0	0	0½	
71	8/1510	William Carden										20	0	0	0	0	0½	
72		——— Bazinet										12	10	0	0	0	0½	
73		Joseph Marotte										12	10	0	0	0	0½	
74	9/1519	Pierre Decelles										25	0	0	0	0	0½	
75	10/1555	Nicolas Daigneau										10	0	0	0	0	0½	
76	11/1665	Jean Bte. Saurette							6			60	0	0	0	0	0½	
77	12/1700	Do.							1			25	0	0	0	0	0½	
		Village de L'Ange Gardien ou Canrobert.																
78	[illegible]	Jean Bte. Roy, fils			70'			80'				25	0	0	0	0	0½	
79		[illegible]ançois Dubour			70			80				15	0	0	0	0	0½	
80		Narcisse Desforges			70			80				15	0	0	0	0	0½	
81		Jean L[illegible] Sanguinet										125	0	0	0	0	0½	
82		Anselme [illegible]rt										40	0	0	0	0	0½	
83		Joseph Tessier			70			80				15	0	0	0	0	0½	
84		Nazaire Vallières			70			80				15	0	0	0	0	0½	
85		Antoine Papineau										30	0	0	0	0	0½	
86		Magloire Forand										[illegible]	0	0	0	0	0½	
87	14/1718	Célestin Ménard										25	0	0	0	0	0½	
88		Joseph Mercure			70			80				5	0	0	0	0	0½	
89		——— Fontaine			35			80				5	0	0	0	0	0½	
90		——— Labossière			35			80				10	0	0	0	0	0½	
91		Joseph Augustin Garni, père			70			80				50	0	0	0	0	0½	
92		Abraham L'Arrivée			70			80				12	0	0	0	0	0½	
93		Charles Côté										17	0	0	0	0	0½	
94		Octave Gosselin										40	0	0	0	0	0½	
95		Charles Côté			30			80				6	5	0	0	0	0½	
96		Joseph Daigle			30			80				6	5	0	0	0	0½	
97		Joseph Langy			60			80				10	0	0	0	0	0½	
98		Pierre Roy			60			80				10	0	0	0	0	0½	
99		Adolphe Gaucher			70			80				10	0	0	0	0	0½	

No. de référence.	No. du Terrier.	NOMS DES CENSITAIRES.	ETENDUE DE LA CONCESSION OU DU TERRAIN POSSÉDÉ. FRONT. Arpents	Perches	Pieds	PROFONDEUR. Arpents	Perches	Pieds	SUPERFICIE. Arpents	Perches	Emplacements ou Lots à bâtir, ou pour d'autres fins que pour les fins agricoles. VALEUR. £ s. d	Montant de la Rente Constituée à être payée par le Censitaire tel qu'établi par la Cour de Révision. £ s. d.	Lettres explicatives des lots.
		Village de L'Ange Gardien ou Conrobert.—(Suite.)											
100		Gédéon Guertin				60		80			15 0 0	0 0 0½	
101		James Molarky							50		15 0 0	0 0 0½	
102	15 1795, 1796	Célestin Vadenais				20		80			8 0 0	0 0 0½	
103		Julie Desforges				68		80			25 0 0	0 0 0½	
104	15 1795, 1796	Joseph Tessier				68		80			12 10 0	0 0 0½	
105		Charles Choinière				68		80			12 10 0	0 0 0½	
106		Narcisse Mercure				68		80			17 10 0	0 0 0½	
107		John Carden				68		80			10 0 0	0 0 0½	
108	16 1797	Jacques Martinbee				70		80			17 10 0	0 0 0½	
109		Jean Bte. Dubé, père				70		80			17 10 0	0 0 0½	
110		Jean Baptiste Bernard				70		160			50 0 0	0 0 0½	
111	17 1568	Michel Bourdeau							50		50 0 0	0 0 0½	
112	18 1857	Louis Dubour							3		35 0 0	0 0 0½	
		Concession au Nord de la Rivière Yamaska.											
113	460	Messire Joseph Crevier	3			22 / 23	9 / 5		69	60		0 17 10¾	
114	461	Pierre Euclide Roy	3			30			90			0 17 10¾	
115	462	Barthélémi Girard	3			30			90			0 17 10¾	
116	463, 464	Do.	3			30			90			0 17 10¾	
117	465	André Lussier	2			30			60			0 11 11½	
118	466	Pierre Dussault	2			30			60			0 11 11½	
119	467	Louis Langevin	2			30			60			0 11 11½	
120	1 467	Jacques Dufresne	1	5		30			45			0 8 11½	
121	"	Etienne Dufresne	1	5		30			45			0 8 11½	
122	468	Jean Bte. Goudreau	1	5		30			45			0 8 11½	
123	"	Olivier St. Pierre	1	5		30			45			0 8 11½	
124	469	Antoine Duclos	2			30			60			0 11 11½	
125	470	Henri Desrochers	3			30			90			1 1 10½	
126	471	Jean Bte. Racine	2			30			60			0 15 11	
127	472	Eustache Dion	2			30			60			0 15 11	
128		Alexandre Chicoine	1			30			30			0 7 11½	
129	473	Antoine Duclos	3			30			90			1 3 10	
130	474	Louis Chicoine	2			30			60			0 15 11	
131	475	Jean Bte. Janson	3			30			90			1 3 10	

No. de référence.	No. de la Terre.	NOMS DES CENSITAIRES.	ÉTENDUE DE LA CONCESSION OU DU TERRAIN POSSÉDÉ. FRONT. Arpents.	Perc.	Pieds.	PROFONDEUR. Arpents.	Perc.	Pieds.	SUPERFICIE. Arpents.	Perc.	Pieds.	Emplacements où Lots à bâtir, ou pour d'autres fins que pour des fins agricoles. VALEUR. £ s. d.	Montant de la Rente Constituée à être payée par le Censitaire, tel qu'établi par la Cour de Révision. £ s. d.	Notes explicatives au sujet.
		Concession au Nord de la Rivière Yamaska.—(Suite.)												
132	476	Florent Permault	3			30			90				1 3 10	
133	477	Do.	1	5		30			45				0 11 11	
134	"	Jean Gingras	1	5		30			45				0 11 11	
135	478	Jean Bte. Maheu	2			30			60				0 15 11	
136	478, 479	Pierre Gendreau	2			30			60				0 15 11	
137	479	Sylvain Racicot	2			30			60				0 15 11	
138	480	Ludger Langevin	3			30			90				1 3 10	
139	481	Edouard Bernier	2			30 34	1 5		64	90			0 16 2¾	
140	482	Michel Morissette	2			30 22	 7		52	70			0 13 10¾	
141	"	Louis Vigeant	2			15			30				0 7 11½	
142	"	Jean Bte. Auger	2			6	5		13				0 3 5½	
143	483	Do.	3			19 17	9 49		56	75			0 8 7	
144	484	Léandre Parent	2			17			34				0 9 1	
145	485	Louis Duclos	2			17			34				0 9 0	
146	"	Elie Smith							17	34			0 4 7¼	
147	"	Calixte Smith, (*emplacement*)										12 10 0	0 0 0½	
148	"	Joseph Vasseur							23	24			0 6 8	
149	"	François Chicoine							30	37	102		0 8 1	
150	486	Michel Racine	3			16			48				0 12 9	
151	"	Do.	1			30			30				0 7 11½	
152	"	Léandre Auger	2			30								
	487	Do.	2			21			102				1 7 0½	
153	488	Pierre Vacher	2			29 25	2 3	9 13½	54	62			0 14 5¾	
154	"	Léandre Auger				16 16	7 4		33	10			0 8 9	
155	489	Augustin Fontaine	2			30			60				0 15 11	
156	"	Joseph Dion	2			30			60				0 15 11	
157	490	Joseph Poirier	2			30			60				0 15 11	
158	491	Isidore Poirier	3			30			90				1 3 10½	
159	492	Frs. Xav. Daigneau	1	5		30		1½	113	20			1 10 5¾	

No. de référence.	No. du Terrier.	NO 18 DES CENSITAIRES.	ÉTENDUE DE LA CONCESSION OU DU TERRAIN POSSÉDÉ. FRONT. Arpents.	Perches.	Pieds.	PROFONDEUR. Arpents.	Perches.	Pieds.	SUPERFICIE. Arpents.	Perches.	Pieds.	Emplacements ou Lots à bâtir, ou pour d'autres fins que pour des fins agricoles. VALEUR. £ s. d.	Montant de la Rente Constituée à être payée par le Censitaire, tel qu'établi par la Cour de Révision. £ s. d.	Voyez référence au bas.
		Concession des Petites Allonges.												
160	486	Ve. François Smith.....	3			10 6. / 8 9.			29	25		.....	0 7 8¾	
161	488	Calixte Desmarais.....	2			18			36			.....	0 9 7	
162	"	David Vincelette.....	2			18			36			.....	0 9 7	
163	489	Ignace McKay.....	2			18	7		37	40		.....	0 9 10¾	
164	"	Pierre Jacques.....	2			18			36			.....	0 9 7	
165	490	Pierre Chicoine.....	2			18			36			.....	0 9 7	
166	491	Thomas Flibotte, fils.....	2			18 7. / 17			35	70		.....	0 9 4¾	
167	"	Thomas Flibotte, père.....	1			16	4		16	40		.....	0 4 7¼	
168	492	Do.	1			14			14			.....	0 3 6¼	
169	492	Toussaint Normandin.....	1	5		14			21			.....	0 5 4¾	
170	"	Do.	1	5		14			21			.....	0 5 4¼	
		Concession ou Rang de la Rivière.												
171	493	Hubert Daigneau.....	2			37	7	9	75	50		.....	1 0 0¾	
172	494	Jean Bte. Plante.....	2			35	9		71	80		.....	0 19 1	
173	"	Pierre Pepin.....	1			30			30			.....	0 7 11½	
174	495	Do.	2	6	9	33	5		88	77	162	.....	1 3 8¾	
175	496	Joachim Pepin.....	3			31	5		94	50		.....	1 6 0	
176	497	Basile Casavan.....	2			30			60			.....	0 15 11	
177	497, 498	Jean Bte. Lebrun (ou Brin)...	2			30			60			.....	0 15 11	
178	498	Zéphirin Bouchard.....	1			30			30			.....	0 7 11½	
179	"	Edmond Patenaude (père)...	1			30			30			.....	0 7 11½	
180	499	Do. ...	1			26	2		26	20		.....	0 6 11¾	
181	"	Do. ...	2			26	2		52	40		.....	0 13 9½	
182	500	Pierre Chapdelaine.....	3			26			78			.....	1 0 9½	
183	501, 502	Edmond Patenaude (fils)....	2 / 1	7	9	28 / 30			108	50		.....	1 8 10¼	
184	502	Edmond Patenaude.....	2			30			60			.....	0 15 11	
185	503	Joseph Gladu.....	2			30			60			.....	0 15 11	
186	"	Olivier Dupaul.....	1	5		30			45			.....	0 11 11½	
187	504	Jean Bte. Foisy.....	3			35			105			.....	1 7 10½	
188	505	Pierre Beauregard.....	3			35			105			.....	1 7 10½	

Emplacements ou Lots à bâtir, ou pour d'autres fins que pour des fins agricoles. VALEUR.			Montant de la Rente Constituée à être payée par le Censitaire, tel qu'établi par la Cour de Révision.			Voyez référence au bas.
£	s.	d.	£	s.	d.	
.....						
.....			0	7	8¾	
.....			0	9	7	
.....			0	9	7	
.....			0	9	10¾	
.....			0	9	7	
.....			0	9	7	
.....			0	9	4¾	
.....			0	4	7¼	
.....			0	3	6¼	
.....			0	5	4¾	
.....			0	5	4¾	
.....			1	0	0¼	
.....			0	19	1	
.....			0	7	11½	
.....			1	3	8¼	
.....			1	6	0	
.....			0	15	11	
.....			0	15	11	
.....			0	7	11½	
.....			0	7	11½	
.....			0	6	11¾	
.....			0	13	9½	
.....			1	0	9½	
.....			1	8	10¾	
.....			0	15	11	
.....			0	15	11	
.....			0	11	11½	
.....			1	7	10½	
.....			1	7	10½	

No. de référence.	No. du Terrier.	NOMS DES CENSITAIRES.	ÉTENDUE DE LA CONCESSION OU DU TERRAIN POSSÉDÉ. FRONT. Arpents.	Perches.	Pieds.	PROFONDEUR. Arpents.	Perches.	Pieds.	SUPERFICIE. Arpents.	Perches.	Pieds.	Emplacements ou Lots à bâtir, ou pour d'autres fins que pour des fins agricoles. VALEUR. £	s.	d.	Montant de la Rente Constituée à être payée par le Censitaire, tel qu'établi par la Cour de Révision. £	s.	d.	Voyez référence au bas.
		Concession Sud de la Rivière Yamaska.																
189	1286	Olivier Legros							40	50					0	9	6½	
190	1287	Charles Têtu							12						0	9	7	
191	"	L. Dupaul							1	50					0	1	2¼	
192	"	Sulpice Desmarais	2	2		15			33						0	8	9	
193	1288	Joseph Gladu	2			20			40						0	10	8	
194	1289	André Guay	2			20			40						0	10	8	
195	1290	Alexis Flibotte	2			20			40						0	10	8	
196	"	François Ménard	2			20			40						0	10	8	
197	1291	Joseph Bousquet	2			25			50						0	13	3	
198	1292	Jean Bte. Bousquet (père)	2			25			50						0	13	3	
199	1292, 1293	Jean Bte. Bousquet, fils	2			20	2		40	40					0	10	7½	
200	1293	Pierre Vêtu Bélair	2			20			40						0	10	6½	
201	1294	François Gendron	2			20			40						0	10	8	
202	"	Gilbert Leduc	1			20			20						0	5	4	
203	1295	Do.	1			20			20						0	5	4	
204	"	Do.	2			22 23			45						0	11	11½	
205	1296	Louis Dupaul	3			20	5		51						0	14	3½	
206	"	George C. Dessaulles							7	50					0	2	0¼	
207	1297	Olivier Leduc							37	25					0	9	6½	
208	"	Joseph Dion							23						0	6	4	
209	1298	Isidore Brunelle	3			19 20	1		58	65					0	15	8¾	
210	1299	Jean Bte. Auger		7	9	21	2		15	90					0	4	2½	
211	"	Eusèbe Ménard		7	9	21	2		15	90					0	4	2½	
212	"	Marie Auger	1	5		20 22	3 1		31	80					0	8	4¾	
213	1300	Joseph Vasseur	2			21	2		48	40					0	12	11	
214	1300, 1301	Jean Bte. Guy	2			21	2		48	40					0	12	11	
215	1301	François Minville	2			30			60						0	15	11	
216	1302	Antoine Authier							53	50					0	15	6¼	
217		Olivier Dupaul, (*emplacement*)										30	0	0	0	0	0½	
218		Vve. Jean Bte. Fontaine, do.										40	0	0	0	0	0½	
219	1303	Jean Bte. Tarte	1			24 25	8 5		100	60					1	6	8¼	
220	1304	Gabriel Delande							46	50					0	12	5¼	
221	1305	Elzéar Petit	2			21 19	7 2		10	9					0	10	10	

No. de référence.	No. du Terrier.	NOMS DES CENSITAIRES.	ÉTENDUE DE LA CONCESSION OU DU TERRAIN POSSÉDÉ. FRONT. Arpents.	Perches.	Pieds.	PROFONDEUR. Arpents.	Perches.	Pieds.	SUPERFICIE. Arpents.	Perches.	Pieds.	Emplacements ou Lots à bâtir, ou pour d'autres fins que pour des fins agricoles. VALEUR. £ s. d.	Montant de la Rente Constituée à être payée par le Censitaire, tel qu'établi par la Cour de Révision. £ s. d.	Voyez référence au Cas.
		Concession Sud de la Rivière Yamaska.—(Suite.)												
222	1306	Dominique Chicoine							63	23			0 16 8½	
223	"	Marc Codère							53	8			0 11 1½	
224	"	Dominique Chicoine	1	5		10			15				0 4 0	
225	1307	Mineurs Ed. Cusson	1	5		10			15				0 4 0	
226	"	Marc E. Codère	3			20			60				0 15 11	
227	1308	Jean Bte. Lallamme	1	5		30			45				0 11 11½	
228	"	Frs. Xav. Carignan	1	5		30			45				0 11 11½	
229	1309	Joseph Dupré	1	5		30			45				0 11 11½	
230	"	Etienne Meunier Lapierre	3			30			90				1 3 10	
231	"	Joseph Rousseau							6				0 1 7	
232	1310	Joseph Legros	1	5		30			45				0 11 11	
233	1311	André B. Brien							75	89			0 19 11	
234	1312	André Ravanelle	2			22	1		44	20			0 11 6¾	
235	"	Louis Ravenelle	2			20	1		40	20			0 10 7½	
236	1313	Vital Ravenelle	2			19	8	9	39	70			0 15 2	
237	1314	Olivier Kimber							59	70			0 15 11	
238	1315	Do.							60				0 15 11	
239	1316	Veuve Labombarde, (*empla.*)										5 0 0		
240	"	Ambroise Provost							35				0 6 11¼	
241	1317	Do.							30				0 5 11¼	
242	"	Joseph Martin							5				0 1 4½	
243	"	Ambroise Provost	3			30			90				0 18 1¼	
244	1318	Jean Louis Beauchamp	3			30			90				0 17 10¼	
245	1319	Do.	1			30			30				0 5 11¼	
246	"	J. B. Duval	2			30			60				0 15 11½	
247	1320	Alexandre Fontaine	2			30			60				0 11 11½	
248	1320 1321	Olivier Morin	2			30			60				0 11 11½	
249	1321 1322	Humphrey Jackman	3			30			90				0 17 10¼	
250	1322	Joseph Albert Whitney	2			29	8	9	59	70			0 11 9½	
251	1323	Charles Baugle							118	83			1 3 7½	
252	2 1324	John Bullock Whitney							90				0 17 10	
253	"	Jean Amable Robert							88	40			0 17 6	

No. de référence.	No. du Terrier.	NOMS DES CENSITAIRES.	ÉTENDUE DE LA CONCESSION OU DU TERRAIN POSSÉDÉ. FRONT. Arpents.	Perches	Pieds.	PROFONDEUR. Arpents.	Perches	Pieds.	SUPERFICIE. Arpents	Perches.	Pieds.	Emplacements ou Lots à bâtir, ou pour d'autres fins que pour des fins agricoles. VALEUR. £ s. d.	Montant de la Rente Constituée à être payée par le Censitaire, tel qu'établi par la Cour de Révision. £ s. d.	Voyez référence au bas.
		Concession ou Rang de la Montagne.												
254	1325	Richard Bradford							236	80			2 6 11¼	
255	1326	W. W. O'Dwyer	2			30			60				0 11 11½	
256	1327	Do.	2			30			60				0 11 11½	
257	1328	Do.	2			30			60				0 11 11½	
258	1329	William Bradford	2			31	2	9	62	50			0 16 7¼	
259	1330	Do.	2			31	2	9	62	50			0 16 6¾	
260	1331	Do.	2			31	2	9	62	50			0 13 5¾	
261	1332	Do.	2			31	2	9	62	50			0 16 6¾	
262	1333	Do.	2			31	2	9	62	50			0 16 7¼	
263	1334	Nathaniel C. Fisk	3			33	3		99	90			1 6 6	
264	1334, 1335	Joseph Roach	3			34			102				1 7 0	
265	1335	William Honey	1			34	2		34	20			0 9 0	
266	1336	Do.	1			34	2		34	20			0 9 0	
267	"	Joseph Poupard, fils	2			34	5		69				0 18 0	
268	1337, 1348	Joseph Drake	3			34	9		104	70			1 7 8½	
269	1338, 1339	Thomas Johnson	3			36	5	13½	109	72			1 9 0¼	
270	1340, 1341	Héritiers Nathaniel Fisk	1			35	8	9	135	10			1 15 11½	
271	1342, 1343	Veuve Chamberlin	1			33	7		134	80			1 15 7¾	
272	1344, 1345	H. B. Johnston	1			33	7		134	80			1 15 7¾	
273	1346	Abraham Fisk	2			33	6		67	20			0 17 10	
274	1347	Do.	2			33	6		67	20			0 17 10	
275	1348	Do.	2			33	6		67	20			0 17 10	
276	1349	Do.	2			33	6		67	20			0 17 10	
		Concession ou Rang au Sud de la Montagne.												
277	3 1350, 1351	François Chartier	1			30			120				1 11 10	
278	1351	Onias Crossfield							2	50		300 0 0	0 0 0½	
279	1352	François Chartier							36	50			0 12 3½	
280	"	La Fabrique de St. Paul d'Abbotsford							3				0 0 0½	
281	4 1353	Ebenezer Fisk							46	20			0 12 3½	
282	1354	David A. Buzzell	4			10	6	9	42	60			0 11 5	
283	1355	Madame Fleming							38	80			0 10 4	
284	1356	Veuve Henry Butterfield	4	5		(9 / 9	8 / 9)		41	32	162		0 11 9	

2 *Yamaska. No.* 132.

No. de référence.	No. du Terrier.	NOMS DES CENSITAIRES.	ÉTENDUE DE LA CONCESSION OU DU TERRAIN POSSÉDÉ. FRONT. Arpents	Perches.	Pieds.	PROFONDEUR. Arpents	Perches.	Pieds.	SUPERFICIE. Arpents.	Perches.	Pieds.	Emplacements ou Lots à bâtir, ou pour d'autres fins que pour des fins agricoles. VALEUR. £ s. d.	Montant de la Rente Constituée à être payée par le Censitaire, tel qu'établi par la Cour de Révision. £ s. d.	Voyez remarque au bas.
		Concession ou Rang au Sud de la Montagne.—(Suite.)												
285	1357	Thomas Newington	4			10	3	9	41	40			0 10 11½	
286	1358	Do.							37	80			0 10 0½	
287	1359	Thomas Gill							49	40			0 13 1½	
288	1360	Etienne Chartier	4			15			60				0 15 11	
289	1361	James Gibbs	4			20			80				1 1 2	
290	1362	Russell Bullock							64				0 17 0	
291	1363/1364	Pierre Brousseau	8			18	5		146	20			1 13 5	
292	1364	William McKerly							21	80			0 5 9½	
293	1365	Do.	4			24	2	4½	96	90			1 5 7½	
294	1366	Thina Adam							96				1 5 5	
		Concession ou Rang St. Charles.												
295	1367/1368	Isaac Calhoun	6			10			60				0 15 11	
296	"	François Gervais	2	5		6			15				0 4 0	
297	"	Calixte Smith	2	5		6			15				0 4 0	
298	"	William Gill	5			6			30				0 7 11½	
299	1369	François Chicoine	3			19	5		58	50			0 15 6½	
300	1370	Do.	3			19	5		58	50			0 15 6½	
301	1371	Do.	3			19	5		58	50			0 15 6½	
302	1372	Do.	1			19	5		19	50			0 5 1	
303	"	Louis Loiselle	2			20			40				0 10 7	
304	1373	Jean Bte. Gendreau	2			30			60				0 15 11	
305	1374	Edouard Chabot	1	5		20			30				0 7 11½	
306	"	Jean Bte. Daigneau	1	5		20			30				0 7 11½	
307	1375	Paul Desrochers	2			19	5		39				0 10 4½	
308	[illegible]	William McKerly	3			8 / 7			45				0 11 11½	
309	"	Alexandre Lussier	2			19	5		39				0 10 4½	
310	1376	Maxime Lachance	2			20			40				0 10 7½	
311	1377	François Allaire	3			23	8	2	71	43			0 18 11½	
312	1378	François Proulx	1	5		22			33				0 8 9	
313	"	Joseph Lupien	1			2			33				0 8 9	
314	1379	Bernard Kane	3			20			60				0 15 11	
315	1380	Maxime Lachance	3			13			38				0 10 2½	

No. de référence.	No. du Terrier.	NOMS DES CENSITAIRES.	ETENDUE DE LA CONCESSION OU DU TERRAIN POSSÉDÉ. FRONT. Arpents.	Perches.	Pieds.	PROFONDEUR. Arpents.	Perches.	SUPERFICIE. Arpents.	Perches.	Pieds.	Emplacements ou Lots à bâtir, ou pour d'autres fins que pour des fins agricoles. VALEUR. £ s. d.	Montant de la Rente Constituée à être payée par le Censitaire, tel qu'établi par la Cour de Révision. £ s. d.	Voyez référence au bas.
		Concession ou Rang Saint Charles,—(Suite.)											
316	1380 / 1381	Bazile Brunel	2			19 / 18	5	37	50			0 9 11¾	
317	1381	Fernance Hamel	2			18	5	37				0 9 9½	
318	1382	Louis Bastien	1	5		20		30				0 7 11½	
319	"	Cyrille Fournier	1	5		20		30				0 7 11½	
320	1383	John Kane	3			21		63				0 16 8½	
321	1384	James Doherty	3			20 / 20	6 / 2	61	20			0 16 3¾	
322	1385	François Patenaude	2			21	5	43				0 11 4	
323	1386 / 1387	John Irwin	1			22		88				1 2 6	
324	1388	Jean Bte. Poupard	3			22	8	68	10			0 18 1¾	
325	1389	Bazile Brunelle	3			23	1 12	70	16	216		0 18 7	
326	1390	Hértrs. Prudent Valcour	3			23	5	70	50			0 18 9¼	
327	1391 / 1392	William Wallace	6			23	9	143	40			1 18 0¾	
328	1392	Bénonie Fontaine						3				0 0 0½	
329	1393	Alexis Fontaine	2			27	2	54	10			0 14 5	
330	1394	Joseph Planté	2			27	2	54	10			0 14 5	
331	"	Joseph Lussier	2			27 / 28	2. / 69	55	85			0 14 8¾	
332	1395	Jean Bte. Marquette	2	8	5	28	6 9	81				1 1 5½	
		Concession ou Rang St. Joseph.											
333	1396	Louis Barré						65	50			0 17 3	
334	"	Cyrille Beaumont	2			6		12				0 3 2½	
335	1397	François Bedford	2			30		60				0 15 11	
336	1398	Page Evans	2			30		60				0 15 11	
337	1399	Stephens Rollins	2			30		60				0 15 11	
338	1400	Do.	2			30		60				0 15 11	
339	1401	Do.	2			30		60				0 15 11	
340	1402	George McCann	2			30		60				0 15 11	
341	1403	Moise Sansoucis	2			30		60				0 15 11	
342	1404	Pierre Deschamps	2			15		30				0 7 11½	
343	"	A. A. Roblee	2			15		30				0 7 11½	
344	1405	Freeman Arnott	1			15		15				0 4 0	
345	"	Oron Tranor	1			15		15				0 4 0	
346	"	Andrew Reine						54	68			0 14 5¼	
347	1406	Barnard Tranor						36				0 9 7	

No. de référence.	No. du Terrier.	NOMS DES CENSITAIRES.	ÉTENDUE DE LA CONCESSION OU DU TERRAIN POSSÉDÉ. FRONT. Arpents	Perches.	Pieds.	PROFONDEUR. Arpents	Perches.	Pieds.	SUPERFICIE. Arpents.	Perches	Pieds.	Emplacements ou Lots à bâtir, ou pour d'autres fins que pour des fins agricoles. VALEUR. £ s. d.	Montant de la Rente Constituée à être payée par le Censitaire, tel qu'établi par la Cour de Revision. £ s. d.	Voyez référence au plan.
		Concession ou Rang St. Joseph. (Suite.)												
348	1407	William Cumming Gibson	2			30			60				0 15 11	
349	1408	Albert et Clara Buzzell	2			30			60				0 15 11	
350	1409	Jean Bte. Barsalou	2			30			60				0 15 11	
351	1410	Jean Bte. Proteau	2			30			60				0 15 11	
352	1411	Nicolas Vincelette	2			29	3	6	58	67			0 14 10	
353	"	Abraham Fisk	2			1 3			4				0 1 1	
354	1412	Robert Gillespie	2			30			60				0 15 11	
355	1413	Jérôme Fortier	2			30			60				0 15 11	
356	1414	Onias Crossfield	2			30			60				0 9 8	
		Concession ou Rang Dwyer.												
357	5/1415	Gibb Fuller	5			6			30				0 7 11½	
358	"	David Buzzell	5			6			30				0 7 11½	
359	6/1416	Ebenezer Fisk	5			6			30				0 7 11½	
360	"	Robertson Lincoln	5			6			30				0 7 11½	
361	1417	Alexandre Lablanc	3			15			45				0 11 11½	
362	"	Robertson Lincoln	3			5			15				0 4 0	
363	1418	Antoine Galipeau	2			20			40				0 10 7½	
364	"	Jean Bte. Catudal	1			20			20				0 5 4	
365	1419	Do.	3			20			60				0 15 11	
366	1420	Bénonie Catudal	3			20			60				0 15 11	
367	1421	Michel Girard	1	5		8	5		12	75			0 3 6¼	
368	"	Ebenezer Fisk	1	5		20 11	9	3	47	87			0 12 6¾	
369	1422	Joseph St. Jean	1	5		20			30				0 7 11½	
370	"	Joseph St. Jean, fils	1	5		20			30				0 7 11½	
371	1423	Damase Déraniean	3			20			60				0 15 11	
372	1424	Jean Bte. Catudal, fils	3			20			60				0 15 11	
373	1425	Joseph Courtemanche	3			20			60				0 15 11	
374	1426	Timothé Dussault	1	5		20			30				0 7 11½	
375	"	——Monjeau	1	5		20			30				0 7 11½	
376	1427	Magloire Catudal	3			20			60				0 15 11	
377	1428	François Viens	3			20			60				0 15 11	
378	1429	Charles Catudal	3			20			60				0 15 11	
379	1430	Thomas Gill	3			20			60				0 15 11	
380	1431	Michel Catudal	3			20			60				0 15 11	

No. de référence.	No. du Terrier.	NOMS DES CENSITAIRES.	ETENDUE DE LA CONCESSION OU DU TERRAIN POSSÉDÉ. FRONT. Arpents	Perches	Pieds.	PROFONDEUR. Arpents.	Perches.	Pieds.	SUPERFICIE. Arpents.	Perches.	Pieds.	Emplacements ou Lots à bâtir, ou pour d'autres fins que pour des fins agricoles. VALEUR. £ s. d.	Montant de la Rente Constituée à être payée par le Censitaire, tel qu'établi par la Cour de Révision. £ s. d.	Voyez référence au bas.
		Concession ou Rang Dwyer. (Suite.)												
381	1432	Gill Fuller	3			20			60				0 15 11	
382	1433 1434	James Gibbs	6			6			36				0 9 6½	
383	"	Thomas Newington	5			6			30				0 7 11½	
384	"	Etienne Chartier	9			6			54				0 14 7	
		Concession ou Rang St. Jacques.												
385	1435	François Chartier	2			30			60				0 15 11	
386	1436	Do.	2			30			60				0 15 11	
387	1437	Etienne Chartier	2			30			60				0 15 11	
388	"	John Horwin							1			50 0 0	0 0 0½	
389	1438	Freeman Orcutt	2			30			60				0 15 11	
390	1439	Harrison Colly	2			30			60				0 15 11	
391	1440	Do.	2			30			60				0 15 11	
392	1441	Louis Pichet	2			30			60				0 15 11	
393	1442	Do.	2			30			60				0 15 11	
394	1443	Augustin Després	2			30			60				0 15 11	
395	1444	Timothe Adam	2			30			60				0 15 11	
396	1445	Ransom Beebee	2			30			60				0 15 11	
397	1446	Do.	2			30			60				0 15 11	
398	1447	Do.	2			30			60				0 15 11	
399	1448	Thomas Gill	2			30			60				0 15 11	
400	1449	Do.	2			30			60				0 15 11	
401	1450	Jean Bte. Choinière	2			30			60				0 15 11	
402	1451	Calixte Smith	2			30			60				0 15 11	
403	1452	William Gib	2			30			60				0 15 11	
404	1453	Jean Bte. Chinière	2			30			60				0 15 11	
405	1454	Pierre Pratte	1	116½		30			41	75			0 11 11½	
		Concession Sud de la Branche Nord de la Rivière Yamaska.												
406	1457	Joseph Woolcott	1	5		27			40	50			0 8 1	
407	"	Jean Mercier	1	5		3			4	50			0 0 11	
408	"	Jean Mercier, fils	2			30			60				0 11 11½	
409	1458	Joseph Woolcott	2	5		30			75				0 14 11¼	
410	"	Joseph Mercier		5		1	5			75			0 0 0½	

No de référence.	No. du Terrier	NOMS DES CENSITAIRES.	ÉTENDUE DE LA CONCESSION OU DU TERRAIN POSSÉDÉ. FRONT. Arpents.	Perches.	Pieds.	PROFONDEUR. Arpents.	Perches.	Pieds.	SUPERFICIE. Arpents	Perches.	Pieds.	Emplacements ou Lots à bâtir, ou pour d'autres fins que pour des fins agricoles. VALEUR. £ s. d.	Montant de la Rente Constituée à être payée par le Censitaire, tel qu'établi par la Cour de Revision. £ s. d.	Voyez référence au bas.
		Concession Sud de la Branche Nord de la Rivière Yamaska (Suite.)												
411	1459	Jean Bte. Gaucher, fils	3	1	...	30	.....		93	.....		.....	0 18 4	
412	1460	Do.	2	.....		7	3	...	14	60	...	.....	0 3 0½	
413	"	Andre Lefebvre	2	.....		22	7	...	45	40	...	.....	0 9 1	
414	"	Joseph L'Heureux	2	.....		30	.....		60	.....		.....	0 11 11½	
415	1461	François Gladu	2	.....		30	.....		60	.....		.....	0 11 11½	
416	1462	Alexis Ouimet	3	.....		30	.....		90	.....		.....	0 17 10¾	
417	1463	Do.	3	.....		30	.....		90	.....		.....	0 17 10¾	
418	1464	P. C. Phaneuf	3	.....		30	.....		90	.....		.....	0 17 10¾	
419	1465	Pierre Chapedelaine	1	.....		30	.....		30	.....		.....	0 5 11¼	
420	"	Moïse Racine	2	.....		30	.....		60	.....		.....	0 11 11½	
421	1466	Do.	2	.....		30	.....		60	.....		.....	0 11 11½	
422	1467	Moise Lambert	2	.....		30	.....		60	.....		.....	0 11 11½	
423	"	Veuve Paul Bolduc	2	.....		30	.....		60	.....		.....	0 11 11½	
424	1468	Joseph Meunier	2	9	10	30	.....		88	67	...	.....	0 17 7	
425	1469	Pierre Fontaine	2	.....		30	.....		60	.....		.....	0 11 11½	
426	1470	Calixte Cadran	1	9	13	30	.....		59	16	...	.....	0 11 9¾	
427	1471	Pierre Fontaine	2	.....		30	.....		60	.....		.....	0 11 11½	
428	1472	Eugène Lacroix	3	.....		30	.....		87	25	...	.....	0 17 4¾	
429	"	François Cadran	.....			.....			2	75	...	50 0 0	0 0 0½	
430	1473	Pierre Fontaine	2	5	...	30	.....		75	.....		.....	0 14 11¼	
431	1474	François Gauthier Landreville	2	.....		30	.....		60	.....		.....	0 11 11½	
432	"	Veuve Charles Bresse	1	5	...	30	.....		45	.....		.....	0 8 11½	
433	1475	Noël Fontaine	2	.....		30	.....		60	.....		.....	0 11 11½	
434	1476 / 1476	Louis Fontaine	2	.....		30	.....		60	.....		.....	0 11 11½	
435	1476	Antoine Courtemanche	2	.....		30	.....		60	.....		.....	0 11 11½	
436	1477	Veuve Augustin Mercure	1	5	...	30	.....		45	.....		.....	0 8 11½	
437	"	Antoine Courtemanche	1	5	...	30	.....		45	.....		.....	0 8 11½	
438	1478	Jean Bte. Bonneville	2	.....		30	.....		60	.....		.....	0 11 11½	
439	1478 / 1479	François Fréchette	2	.....		30	.....		60	.....		.....	0 11 11½	
440	1479	Pierre Frechette	3	.....		30	.....		90	.....		.....	0 17 10¾	
441	1480	Jean Bte. Monplaisir	2	.....		30	.....		60	.....		.....	0 11 11½	
442	1481	Jean Bte. Gauvin	1	9	...	30	.....		57	.....		.....	0 11 4½	
443	1482	Charles Coté	2	1	6	30	.....		61	.....		.....	0 12 9	
444	1483	Jérome Germain	2	.....		30	.....		60	.....		.....	0 11 11½	

No. de référence.	No. du Terrier.	NOMS DES CENSITAIRES.	ÉTENDUE DE LA CONCESSION OU DU TERRAIN POSSÉDÉ. FRONT. Perches.	Pieds.	PROFONDEUR. Arpents.	Perches.	Pieds.	SUPERFICIE. Arpents.	Perches.	Pieds.	Emplacements ou Lots à bâtir, ou pour d'autres fins que pour des fins agricoles. £ s. d.	Montant de la Rente Constituée à être payée par le Censitaire, tel qu'établi par la Cour de Revision. £ s. d.	Voyez référence au bas.
		Concession Sud de la Branche Nord de la Rivière Yamaska. (Suite)									£ s. d.	£ s. d.	
445	1484	Jacques Roy	1	5	30			45				0 8 11½	
446	"	Cajetan Dorval	1	5	30			45				0 8 11½	
447	1485	Joseph Chicoine	2		30			60				0 11 11½	
448	1485 1486	Christophe Fuvreau	4		30			120				1 3 11	
449	1487	Pierre Chelin	1	5	22			33				0 8 11½	
450	"	Jacques Bachand	1	7	26			44	20			0 10 1¼	
451	1488	Joseph Ménard	3		30			90				0 17 10¾	
452	1489	Jacques Buchand	3		30			90				0 17 10¾	
453	1490	Alexandre Dufresne	3		30			90				0 17 10¾	
454	1491	François Codère	3		30			90				0 17 10¾	
455	1492	Michel Gauthier, fils	3		30			90				0 17 10¾	
456	1493	Joseph Tétro, fils	2		30			60				0 11 11½	
457	"	François Tétro	2		30			60				0 11 11½	
458	1494	Do.	2		30			60				0 11 11½	
459	1495	Joseph Normandin	2		30			60				0 11 11½	
460	"	Charles Têtu	2		30			60				0 11 11½	
461	1496	Pierre Girard	2		30			60				0 11 11½	
462	"	Alexis Pichet (*Emplacement*)									12 10 0	0 0 0½	
463	1497	Jean Bte. Bazinet	2		30			60				0 11 11½	
464	1498	Frs Xav. Guertin	2		30			60				0 11 11½	
465	"	Pierre Ducharme	2		30			60				0 11 11½	
466	1499 1500	François Hamel	5	7	9	30		112	50			1 2 4½	
467	1500	Isaac Dubourg		7	9	30		22	50			0 4 5¾	
468	"	Isaac Dubourg		7	9	30		22	50			0 4 7¾	
469	1501	Louis Girard	1	7	9	30		52	50			0 10 5½	
470	"	Louis Trouillet Lajeunesse	2			30		60				0 11 11½	
471	1502	Louis Girard	2			30		60				0 11 11½	
472	1503	Louis Létourneau	2			30		60				0 11 11½	
473	"	Jean Audet dit Lapointe	2			30		60				0 11 11½	
474	1504	Joseph Végiard	2			30		60				0 11 11½	
475	1505	Paul Messier St. François	2			30		60				0 11 11½	
476	7 1506	Jean Bte. Champeau	2			30		60				0 11 11½	
477	1507	Irénée Decelles	2			30		60				0 11 11½	
478	1508	Jacques Boiteau dit Paradis	2			30		60				0 11 11½	
479	1509	Rafter Massy	2			30		60				0 11 11½	

No. de référence	No. du Terrier	NOMS DES CENSITAIRES.	ÉTENDUE DE LA CONCESSION OU DU TERRAIN POSSÉDÉ — FRONT — Arpents	Perches	Pieds	PROFONDEUR — Arpents	Perches	Pieds	SUPERFICIE — Arpents	Perches	Pieds	Emplacements ou Lots à bâtir, ou pour d'autres fins que pour des fins agricoles — VALEUR. £	s.	d.	Montant de la Rente Constituée à être payée par le Censitaire et qu'établi par la Cour de Révision. £	s.	d.	Voyez [illegible]
		Concession Sud de la Branche Nord de la Rivière Yamaska. (Suite.)																
480	1510	Pierre Monjeau	2			27			51			.....			0	10	9¼	
481	"	William C[illegible]din							4			.....			0	0	10	
482	"	Etienne Norbert Paradis			76			100				60	0	0	0	0	1	
483	"	Thomas Nadeau							1	39		60	0	0	0	0	6¼	
484	"	Alexandre Boiteau Paradis										40	0	0	0	0	1	
485	"	Guillaume Monplaisir			75			96				12	0	0	0	0	1	
486	"	Frédéric Messier			75			96				60	0	0	0	0	1	
487	"	Docteur Boudreau			76			96				150	0	0	0	0	1	
488	"	Noël Berthiaume, père										30	0	0	0	0	1	
489	"	Noël Berthiaume, fils										30	0	0	0	0	1	
490	"	Théodore Dorantier										50	0	0	0	0	1	
491	"	Elie Benoit										50	0	0	0	0	1	
492	8/1511	Jean Bte. Collin	3			30			87	75		.....			0	17	10¼	
493	"	Pierre Pratte							2	25		47	0	0	0	0	0½	
494	1512	Reprès. Eustache S[illegible]							2	25		25	0	0	0	0	0½	
495	"	Jean Bte. Charles Col[illegible]	2			30			57	75		.....			0	11	11½	
496	1513	Jean Bte Monplaisir	2			30			60			.....			0	11	11½	
497	1514	Do.	1	5		30			45			.....			0	8	11½	
498	1515	Do.	1	5		30			45			.....			0	8	11½	
499	1516	Antoine Papineau	3			30			90			.....			0	17	10¼	
500	1517	Jean Bte. Monjeau	2	5		37	1	15½	95	95		.....			0	18	6	
501	1518	Charles Sené	3	5		38			133			.....			1	6	5½	
502	1519	Do.	2			37	5		75			.....			0	14	11¼	
503	9/1520	Jean Bte Monjeau	1 3	5 ...		11 9 2	9 ... 21		91	80		.....			0	18	1	
504	1520	Veuve Pierre Paul Macé	1 2	5 8		5 7 26 30	4 6		88	15		.....			0	17	6	
505	1521	Hyacinthe Macé	3			9 12	... ...		31	50		.....			0	6	3¼	
506	"	Antoine Charles Gauthier							93	30		.....			1	4	8	
507	1522	Antoine Gagné							56	18		.....			0	11	3	
508	"	Alexis Decelles	1	5		37			55	50		.....			0	14	8¼	
509	1523	Augustin G[illegible]ni	1 3	5 ...		30 7	... ...		66	50		.....			0	13	1½	
510	"	Elie Arcand	1	5		30			45			.....			0	8	11½	

No. de référence.	No. du Terrain.	NOMS DES CENSITAIRES.	ÉTENDUE DE LA CONCESSION OU DU TERRAIN POSSÉDÉ. FRONT. Arpents.	Perches.	Pieds.	PROFONDEUR. Arpents.	Perches.	Pieds.	SUPERFICIE. Arpents.	Perches.	Pieds.	Emplacements ou Lots à bâtir, ou pour d'autres fins que pour des fins agricoles. VALEUR. £ s. d.	Montant de la Rente Constituée à être payée par le Censitaire, tel qu'établi par la Cour de Révision. £ s. d.	Voyez référence au bas.
		Concession Sud de la Branche Nord de la Rivière Yamaska.—(Suite.)												
511	1521	Elie Arcand	1 / 1	6 / 2	6 / 17	30			43	83		.....	0 8 9	
512	1525	Léon Beaudry	2			31	5		67			.....	0 12 7	
513	1526	Abraham Sansoucis	2			30						.....	0 11 11½	
514	"	Michel Legros							18			.....	0 3 7¼	
515	"	Veuve Ours Millet							12			.....	0 8 4¼	
516	1527	Joseph Godère							54			.....	0 10 9¼	
517	1528	Félix Clément							15			.....	0 3 0¼	
518	1529	Do.	3			30			90			.....	0 17 10¾	
519	1530	Augustin Sansoucis, fils							5			.....	0 1 0½	
520	1531	Thomas Gilmour	3			6			18			.....	0 3 7¼	
521	1532	Francis Mullins	3			6			18			.....	0 3 7¼	
522	1533	Antoine Chamberlan	3			6			18			.....	0 3 7¼	
523	1534 / 1535	Augustin Sansoucis, père	4			6			24			.....	0 4 9½	
524	1536	Jean Bte. Chamberlan	2			6			12			.....	0 2 2	
525	1537	Joseph Archambault							5			.....	0 1 0	
526	1537 / 1538	Paul Archambault	5			30			150			.....	1 9 10¼	
527	1539	Louis Ménard	3			30			90			.....	0 17 10¾	
528	1540	David Beaudreau Labonté	1	5		30			45			.....	0 8 11½	
529	"	Michel Legros	1	5		4			6			.....	0 1 2¾	
530	"	Jean Bte. Davignon	1	5		26			39			.....	0 7 9	
531	1541	Joseph Archambault	3			1 / 1	1 / 3	/ 9	13	12		.....	0 2 7½	
532	"	Edouard Bobeau	3			25			75			.....	0 15 3¾	
533	1542	Michel Gros dit St. Pierre	1	5		30			45			.....	0 8 11½	
534	"	Augustin Trudeau	1	5		30			45			.....	0 8 11½	
535	1543	David Beaudry	2			30			60			.....	0 11 11½	
536	1544	Antoine Gaucher	2	1		30			63			.....	0 12 6¾	
		Concession ou Rang St. Charles.												
537	1545	François Labarre	2			25 / 22		5	47	50		.....	0 9 5¾	
538	1546	Bénonie Bernier							48	42		.....	0 9 9	
539	"	Charles Bertrand							36	60		.....	0 7 3½	
540	"	Bénonie Bernier							31	20		.....	0 6 2¼	

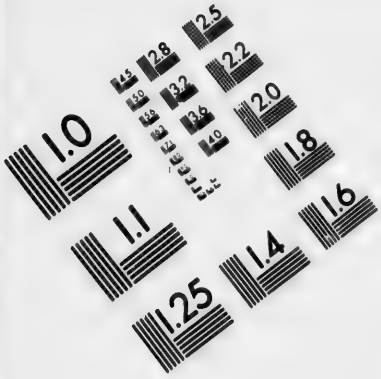

IMAGE EVALUATION TEST TARGET (MT-3)





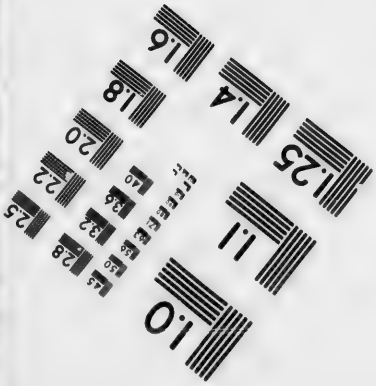

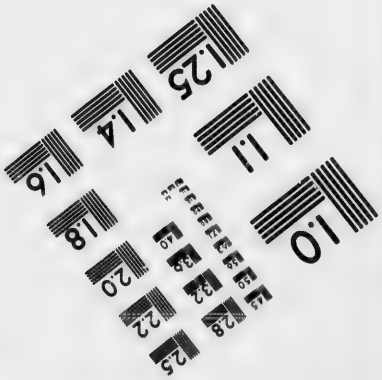

Photographic Sciences Corporation

23 WEST MAIN STREET
WEBSTER, N.Y. 14580
(716) 872-4503

2.5
2.8
2.2
3.2
2.0
3.6
1.8
4.0
1.6

1.0
1.1

No. de réference.	No. du Terrier.	NOMS DES CENSITAIRES.	ÉTENDUE DE LA CONCESSION OU DU TERRAIN POSSÉDÉ. FRONT. Arpents.	Perches.	Pieds.	PROFONDEUR. Arpents.	Perches.	Pieds.	SUPERFICIE. Arpents.	Perches.	Pieds.	Emplacements ou Lots à bâtir, ou pour d'autres fins que pour des fins agricoles. VALEUR. £ s. d.	Montant de la Rente Constituée à être payée par le Censitaire, tel qu'établi par la Cour de Révision. £ s. d.	Voyez référence au bas.
		Concession ou Rang St. Charles.—(Suite.)												
541	1546	Hyacinthe Foran	...	...	...	...	...	...	27	49	...	.....	0 5 6½	
542	"	Gabriel Foran	2	...	...	10	...	...	20	...	...	.....	0 4 0	
543	"	Jean Carron	...	...	...	...	...	...	28	6	...	.....	0 5 9½	
		Concession ou Rang Ste. Rosalie.												
544	1547	Jean Bte. Ouellet *et ux*	2	...	...	16	...	...	32	...	...	.....	0 8 7	
545	"	Alexis Decelles	...	...	...	...	...	...	24	...	...	.....	0 6 5½	
546	1548	Etienne Pepin	2	...	...	28	...	...	56	...	...	.....	0 14 11	
547	"	François Xavier Gaucher	2	...	...	28	...	...	56	...	...	.....	0 14 10½	
548	1549	Joseph Brouillet	2	...	...	28	...	...	56	...	...	.....	0 14 10½	
549	1549, 1550	Pierre Goddu	2	...	...	28	...	...	56	...	...	.....	0 14 10½	
550	1550	Edouard Senécal	2	...	...	28	...	...	56	...	...	.....	0 14 10½	
551	1551	Louis Morin	3	...	...	28	...	...	84	...	...	.....	1 2 3½	
552	1552, 1553	Joseph Ledoux	3	...	...	28	...	...	84	...	...	.....	1 2 4¾	
553	1553	Basile Normand	1	...	...	27	9	...	27	90	...	.....	0 7 5	
554	"	Joseph et Edouard Peltier	1	...	...	27	9	...	27	90	...	.....	0 7 5	
555	1553, 1554	Jean Bte Casgrain	2	...	...	28	...	...	56	...	...	.....	0 14 10½	
556	1554	Elie Peltier	2	...	...	28	...	...	56	...	...	.....	0 14 10½	
557	1555	Louis et E. Blanchard	1	5	...	28	...	...	42	...	...	.....	0 11 1¾	
558	"	Pierre Goddu	1	5	...	28	...	...	42	...	...	.....	0 11 1¾	
559	1556	Antoine Gaudreau	2	...	...	28	...	...	50	...	...	.....	0 13 3½	
560	"	Magloire Bourbeau	...	...	...	...	...	...	6	...	...	.....	0 1 7	
561	"	Charles Ledoux	2	...	...	28	...	...	56	...	...	.....	0 14 10½	
562	1557	Léon Monty	2	...	...	28	...	...	49	...	...	.....	0 13 1¼	
563	1557	Louis Gobeille	...	...	...	...	...	...	7	...	...	.....	0 1 9¼	
564	1558	Joseph Ménard	3	...	...	28	...	...	84	...	...	.....	1 2 3½	
565	"	Pierre Dionne	1	...	...	28	...	...	28	...	...	.....	0 7 5	
566	1559	Isidore Dionne	1	5	...	28	...	...	42	...	...	.....	0 11 2	
567	"	Léon Courtemanche	3	...	...	28	...	...	84	...	...	.....	1 2 3½	
568	1560, 1561	Charles Duchesneau	2	...	...	28	...	...	56	...	...	.....	0 14 10½	
569	1561	Alexis Aresse	1	...	...	28	...	...	28	...	...	.....	0 7 5	
570	1561	Alexis Aresse	1	5	...	28	...	...	42	...	...	.....	0 11 2	
571	1562	Joseph Vachon	2	...	...	28	...	...	56	...	...	.....	0 14 10½	
572	1562, 1563	Joseph Coiteux	2	...	...	28	...	...	56	...	...	.....	0 14 11	
573	1563	Pierre Languedoc	2	...	...	28	...	...	56	...	...	.....	0 14 11	

No. de référence.	No. du Terrier.	NOMS DES CENSITAIRES.	ÉTENDUE DE LA CONCESSION OU DU TERRAIN POSSÉDÉ. FRONT. Arpents	Perches.	Pieds.	PROFONDEUR. Arpents.	Perches.	Pieds.	SUPERFICIE. Arpents.	Perches.	Pieds.	Emplacements ou Lots à bâtir, ou pour d'autres fins que pour des fins agricoles. VALEUR. £ s. d.	Montant de la Rente Constituée à être payée par le Censitaire, tel qu'établi par la Cour de Révision. £ s. d.	Voyez référence au bas.
		Concession ou Rang Ste. Rosalie.—(Suite.)												
574	1564	Philippe Roulette	2			28			56				0 14 11	
575	1564, 1565	Antoine Guyon dit Lemoine.	2			28			56				0 14 10½	
576	1565	Joseph Geoffrion	2			28			56				0 14 10½	
577	1566	Antoine Racicot	2			28			56				0 14 10½	
578	1566, 1567	Augustin Dentilly	2			28			56				0 14 10½	
579	1567	Olivier Roy	2			28			56				0 14 10½	
580	1568	Eugène Robert	1	8		28			50	40			0 13 4¼	
581	"	Louis Antoine Valin	2			28			56				0 14 10½	
		Concession Nord-Est du Rang Papineau												
582	17 1569	Alexandre Guilmette	3			16			48				0 12 9	
583	"	Jean Bte. Girard	3			14			42				0 9 3½	
584	1570	Francis Fahey	3			21	2		63	60			0 16 10¼	
585	1570, 1571	Page Evans							46	40			0 12 0½	
586	1571	David Mackay	3			23	3	6	70				0 18 6½	
587	1572	Louis Desroches	2			30			60				0 15 11	
588	1572, 1573	Antoine Ménard	3			30			90				1 3 10½	
589	1573	Narcisse Laperche dit St. Jean.	2			30			60				0 15 11	
590	1574	Antoine Ménard	2			30			60				0 15 11	
591	1575	Eugène Gauthier	2			30			60				0 15 11	
592	1575, 1576	Do.	1			30			30				0 7 11½	
593	1576	Edouard Foisy	2			30			60				0 15 11	
594	1577	Césaire Bail dit Printems, fils.	2			30			60				0 15 11	
595	1578	Arcade Tremblay	2			30			60				0 15 11	
596	1579	Joseph Daigneau	2			30			60				0 15 11	
597	1579, 1580	Antoine Charbonneau	3			30			90				1 3 10½	
598	1580, 1581	Frs. Xav. Chenet	2			30			60				0 15 11	
599	1581	Frs. Xav. Choquette	2			30			60				0 15 11	
600	1582	Alexis Decelles	3			30			90				1 3 10½	
601	1583	Do.	1	5		30			45				0 11 11½	
602	1584	Do.	1			30			45				0 11 11½	
603	1585	Jean Bte. Ménard	2			30			60				0 15 11	
604	1585, 1586	Nazaire Charron	2			30			60				0 15 11	
605	1586	François Chabot	2			30			60				0 15 11	
606	1587	Pierre Bail, père	3			30			90				1 3 10½	
607	1588	Laurent Dubois	1	5		30			45				0 11 11	

No. de référence.	No. du Terrier.	NOMS DES CENSITAIRES.	ÉTENDUE DE LA CONCESSION OU DU TERRAIN POSSÉDÉ. FRONT. Arpents.	Perches.	Pieds.	PROFONDEUR. Arpents.	Perches.	Pieds.	SUPERFICIE. Arpents.	Perches.	Pieds.	Emplacements ou Lots à bâtir, ou pour d'autres fins que pour des fins agricoles. VALEUR. £ s. d.	Montant de la Rente Constituée à être payée par le Censitaire, tel qu'établi par la Cour de Revision. £ s. d.	Voyez référence au bas.	No. de référence
		Concession Nord-Est du Rang Papineau.—(Suite.)													
608	1588	Pierre Malo	1	5	...	30	...	...	45	...	...	.....	0 11 11		
609	1589	Joseph Lespérance	1	...	...	30	...	...	30	...	...	.....	0 7 11½		643
610	"	Augustin Charron	2	...	...	30	...	...	60	...	...	.....	0 15 11		644
611	1590	Joseph Viens	2	...	...	30	...	...	60	...	...	.....	0 15 11		645
612	"	François Beaudry	1	...	...	30	...	...	30	...	...	.....	0 7 11½		646
613	1591	Louis Viens	3	...	...	30	...	...	90	...	...	.....	1 3 10½		647
614	1592	Pierre Gauthier	3	...	...	30	...	...	90	...	...	.....	1 3 10½		648
615	1593	Pierre Garceau	1	5	...	30	...	...	45	...	...	.....	0 11 11½		649
616	"	Charles Chartier	1	5	...	30	...	...	45	...	...	.....	0 11 11½		650
617	1594	David Robert	1	5	...	30	...	...	45	...	...	.....	0 11 11½		651
618	"	Prospère Blanchard	1	5	...	30	...	...	45	...	...	.....	0 11 11½		652
619	1595	Charles Sorette	1	5	...	30	...	...	45	...	...	.....	0 11 11½		653
620	"	Do.	1	5	...	30	...	...	45	...	...	.....	0 11 11½		654
621	1596	Olivier Sorette	3	...	...	30	...	...	90	...	...	.....	1 3 10½		655
622	1597	Joseph Ménard	1	5	...	30	...	...	45	...	...	.....	0 11 11½		656
623	"	Paul Bertrand	1	5	...	30	...	...	45	...	...	.....	0 11 11½		657
624	1598	Trefflé Sorette	3	...	...	30	...	...	90	...	...	...	1 3 10½		658
625	1599	Joseph Dalpé dit Pariseau	3	...	...	30	...	...	90	...	...	...	1 3 10½		659
626	1600	Dominique Sorette	3	...	...	30	...	...	90	...	...	.....	1 3 10½		660
627	1601	Joseph Beauregard	3	...	...	30	...	...	90	...	...	.....	1 3 10½		661
628	1602	Elie Côté	2	...	...	30	...	...	60	...	...	.....	0 15 11		662
629	1602 1603	Casimir Messier	2	...	...	30	...	...	60	...	...	.....	0 15 11		663
630	1603	Moise Chevrier	2	...	...	30	...	...	60	...	...	....	0 15 11		664
631	1604	Ambroise Choquette	2	...	...	30	...	...	60	...	...	.....	0 15 11		665
632	"	Joseph Eusèbe Archambault	1	...	...	30	...	...	30	...	...	.....	0 7 11½		666
633	1605	Do.	3	...	...	30	...	...	90	...	...	.....	1 3 10½		667
634	1606 1607	Olivier Côté	4	...	...	30	...	...	120	...	...	.....	1 11 10		668
635	1607	Louis Meunier	2	...	...	30	...	...	60	...	...	.....	0 15 11		669
636	1608	Maxime Ruel	3	...	...	30	...	...	90	...	...	.....	1 3 10½		670
637	1609	Abraham Dalpé dit Pariseau	...	...	...	...	...	...	78	...	...	.....	1 0 8		671
		Sud-Ouest du Rang Papineau.													
638	1610	Charles Hamel	3	...	...	11	...	...	33	...	...	.....	0 8 9		672
639	"	Jean Bte. Hamel	3	...	...	1	...	...	3	...	...	.....	0 1 7		673
640	"	Do.	...	...	...	...	...	...	36	...	...	.....	0 8 9		674
641	"	Toussaint et Hubert Goddu	3	...	...	6	...	...	18	...	...	.....	0 4 9½		675
642	1611	James Donohue	3	...	...	30	...	...	90	...	...	.....	1 3 10½		676

U DU	Emplacements ou Lots à bâtir, ou pour d'autres fins que pour des fins agricoles. VALEUR.	Montant de la Rente Constituée à être payée par le Censitaire, tel qu'établi par la Cour de Revision.	Voyez référence au bas.	No. de référence.	No. du Terrier.	NOMS DES CENSITAIRES.	ÉTENDUE DE LA CONCESSION OU DU TERRAIN POSSÉDÉ. FRONT. Arpents. Perches. Pieds. PROFONDEUR. Arpents. Perches. Pieds. SUPERFICIE. Arpents. Perches. Pieds.	Emplacements ou Lots à bâtir, ou pour d'autres fins que pour des fins agricoles. VALEUR.	Montant de la Rente Constituée à être payée par le Censitaire, tel qu'établi par la Cour de Révision.	Voyez référence au bas.
ICIE.	£ s. d.	£ s. d.				*Concession Sud-Ouest du Rang Papineau.*—(Suite.)		£ s. d.	£ s. d.	
Pieds.										
....	.....	0 11 11								
....	.....	0 7 11½		643	1612	James Robertson Cummins..	3 ... ... 30 ... ... 90	.....	1 3 10½	
....	.....	0 15 11		644	1613	James Gallagher.....	2 ... ... 30 ... ... 60	.....	0 15 11	
....	.....	0 15 11		645	1614, 1615	Louis Meunier.....	4 ... ... 30 ... ... 120	.....	1 11 10	
....	.....	0 7 11½		646	1616	Thomas Quinn.....	3 ... ... 30 ... ... 90	.....	1 3 10½	
....	.....	1 3 10½		647	1617	Do.	1 ... ... 30 ... ... 30	.....	0 7 11½	
....	.....	1 3 10½		648	1617, 1618	Pierre Bail dit Printemps.....	5 ... ... 30 ... ... 150	.....	1 19 9½	
....	.....	0 11 11½		649	1619	Julien Dupuis.....	2 ... ... 30 ... ... 60	.....	0 15 11	
....	.....	0 11 11½		650	1619, 1620	Jean Bte. Béique.....	2 ... ... 30 ... ... 60	.....	0 15 11	
....	.....	0 11 11½		651	1620	Paul Dupuis.....	2 ... ... 30 ... ... 60	.....	0 15 11	
....	.....	0 11 11½		652	1621	Pierre Beauregard.....	2 ... ... 30 ... ... 74	.....	0 19 8	
....	.....	0 11 11½		653	"	Etienne Beauregard.....	1 ... ... 14			
....	.....	0 11 11½					1 ... ... 16 ... ... 16	.....	0 4 4	
....	.....	1 3 10½		654	1622	Do.	2 ... ... 16 ... ... 62	.....	0 16 5½	
....	.....	0 11 11½		655	"	Joseph Girard.....	1 ... ... 30			
....	.....	0 11 11½		656	1623	Noël Lacroix.....	2 ... ... 14 ... ... 28	.....	0 4 11	
....	...	1 3 10½		657	"	Pierre Jarret Beauregard.....	2 ... ... 15 ... ... 30	.....	0 7 11½	
....	...	1 3 10½		658	"	Etienne Foisy.....	1 ... ... 15 ... ... 15	.....	0 4 0	
....	.....	1 3 10½		659	1624	Etienne Foisy, fils.....	3 ... ... 15 ... ... 45	.....	0 11 11½	
....	.....	1 3 10½		660	"	Etienne Foisy, père.....	1 ... ... 15 ... ... 15	.....	0 4 0	
....	.....	0 15 11		661	"	Célestin Plouf.....	1 ... ... 15 ... ... 45	.....	0 11 11½	
....	.....	0 15 11		662	"	Pierre Malo.....	1 ... ... 15 ... ... 15	.....	0 4 0	
....	....	0 15 11		663	1625	Noël Monat.....	1 ... ... 15 ... ... 15	.....	0 4 0	
....	.....	0 15 11		664	1628	Joseph Laperche St. Jean....	3 ... ... 30 ... ... 90	.....	1 3 10½	
....	.....	0 7 11½		665	"	Nicomède Gauthier.....	1 ... ... 30 ... ... 30	.....	0 7 11½	
....	.....	1 3 10½		666	1629	Joseph Mailhot.....	2 ... ... 30 ... ... 60	.....	0 15 11	
....	.....	1 11 10		667	1629, 1630	Hubert Benoit.....	2 ... ... 30 ... ... 60	.....	0 15 11	
....	.....	0 15 11		668	1630	Etienne Leclerc.....	2 ... ... 30 ... ... 60	.....	0 15 11	
....	.....	1 3 10½		669	1631	Noël Scott, père et fils.....	2 ... ... 30 ... ... 60	.....	0 15 11	
....	.....	1 0 8		670	"	Jacques Daigle.....	1 ... ... 30 ... ... 30	.....	0 7 11½	
				671	1632	Do.	1 ... ... 30 ... ... 30	.....	0 7 11½	
....	.....	0 8 9		672	1632, 1633	Honoré Marier.....	2 ... ... 30 ... ... 60	.....	0 15 11	
....	.....	0 1 7		673	1633	Narcisse Riendeau.....	1 ... ... 30 ... ... 30	.....	0 7 11½	
....	.....	0 8 9		674	"	Rémi Grisé.....	2 ... ... 28 ... ... 56	.....	0 14 10½	
....	.....	0 4 9½		675	"	Pierre Bail.....	2 ... ... 2 ... ... 4	.....	0 1 1	
....	.....	1 3 10½		676	1634	Michel Scott.....	2 ... ... 30 ... ... 60	.....	0 15 11	

No. de référence.	No. du Terrier.	NOMS DES CENSITAIRES.	ÉTENDUE DE LA CONCESSION OU DU TERRAIN POSSÉDÉ. FRONT. Arpents.	Perches.	Pieds.	PROFONDEUR. Arpents.	Perches.	Pieds.	SUPERFICIE. Arpents.	Perches.	Pieds.	Emplacements ou Lots à bâtir, ou pour d'autres fins que pour des fins agricoles. VALEUR. £ s. d.	Montant de la Rente Constituée à être payée par le Censitaire, tel qu'établi par la Cour de Révision. £ s. d.	Voyez référence au bas.	No. de référence.
		Concession Sud-Ouest du Rang Papineau.—(Suite.)													
677	1634	Isaac Monty	1			30			30				0 7 11½		710
678	1635	Abraham Choinière	3			30			90				1 3 10½		711
679	1636	David Beaudry	2			30			60				0 15 11		712
680	1636/1637	Eusèbe Leblanc	2			30			60				0 15 11		713
681	1637	Antoine Ménard	2			30			60				0 15 11		714
682	1638	Olivier Vasseur	3			30			90				1 3 10½		715
683	1639	Joseph Lépine	2			30			60				0 15 11		716
684	1639/1640	Jean Bte. Lajeunesse	2			30			60				0 15 11		717
685	1640	François Chabot	2			30			60				0 15 11½		718
686	1641	P. Alfred Bail	3			30			90				1 3 10½		719
687	1642	Alfred Bail	3			30			90				1 3 10½		720
688	1643	Moïse Végiard	3			30			90				1 3 10½		721
689	1644	Veuve Stanislas Meunier	1	5		30			45				0 11 11½		722
690	"	Antoine Phaneuf	1	5		30			45				0 11 11½		723
691	1645	Olivier Côté	2			30			60				0 15 11		724
692	1645/1646	Moïse Végiard Labonté	2			30			60				0 15 11		725
693	1646	Elie Côté	2			30			60				0 15 11		726
694	1647	François Gingras	1	5		30			45				0 11 11½		727
695	"	Ambroise Choquette	1	5		30			45				0 11 11½		728
696	1648	Amable Chartier	2			30			60				0 15 11		729
697	"	François Bernier	1			30			30				0 7 11½		730
698	1649	Do.	1			30			30				0 7 11½		
699	"	Clément Dalpé	2			30			60				0 15 11		731
700	1650	Philippe Hubert Petit	3			30			90				1 3 10½		732
701	1651	Toussaint Roy	1	4	4½	30			42	75			0 11 4½		733
															734
		Concession Nord-Est du Rang Ste. Séraphine.													735
															736
702	1652/1653	Jean Bte. Brodeur	6			15			90				1 3 10½		737
703	"	Moïse Viau	6			5			30				0 7 11½		738
704	"	Moïse Virault	3			10			30				0 7 11½		739
705	1653	Athanase Virault	3			10			30				0 7 11½		740
706	1654	Christophe Aatier, père	1			30			30				0 7 11½		741
707	1654	Ludger Authier	2			30			60				0 15 11		742
708	1655	Clovis Noiseux	3			30			90				1 3 10½		743
709	1656	Prospère Guertin	3			30			90				1 3 10½		744

DU Pieds.	Emplacements ou Lots à bâtir, ou pour d'autres fins que pour des fins agricoles. VALEUR. £ s. d.	Montant de la Rente Constituée à être payée par le Censitaire, tel qu'établi par la Cour de Révision. £ s. d.	Voyez référence au bas.	No. de référence.	No. du Terrier.	NOMS DES CENSITAIRES.	ÉTENDUE DE LA CONCESSION OU DU TERRAIN POSSÉDÉ. FRONT. Arpents.	Perches.	Pieds.	PROFONDEUR. Arpents.	Perches.	Pieds.	SUPERFICIE. Arpents.	Perches.	Pieds.	Emplacements ou Lots à bâtir, ou pour d'autres fins que pour des fins agricoles. VALEUR. £ s. d.	Montant de la Rente Constituée à être payée par le Censitaire, tel qu'établi par la Cour de Révision. £ s. d.	Voyez référence au bas.
						Concession Nord-Est du Rang Ste. Séraphine.—(Suite.)													
...	.....	0 7 11½		710	1657	Clovis Noiseux.....	3	...	...	30	...	...	90	...	...	.....	1 3 10½		
...	.....	1 3 10½		711	1658	Jean Bte. Brouillet.....	2	...	...	30	...	...	60	...	...	.....	0 15 11		
...	.....	0 15 11		712	"	Honoré Benoît.....	1	...	...	30	...	...	30	...	...	.....	0 7 11½		
...	.....	0 15 11		713	1659	Alexandre Chicoine.....	2	...	...	30	...	...	60	...	...	.....	0 15 11		
...	.....	0 15 11		714	1659/1660	Pierre Chagnon.....	2	...	...	30	...	...	60	...	...	.....	0 15 11		
...	.....	1 3 10½		715	1660	Amable Girard.....	2	...	...	30	...	...	60	...	...	.....	0 15 11		
...	.....	0 15 11		716	1661	Isidore Lavallée.....	3	...	...	30	...	...	90	...	...	.....	1 3 10½		
...	.....	0 15 11		717	1662	François Jannot Lachapelle..	2	...	...	30	...	...	60	...	...	.....	0 15 11		
...	.....	0 15 11½		718	"	A. ——— Girard.....	1	...	...	30	...	...	30	...	...	.....	0 7 11½		
...	.....	1 3 10½		719	1663	A. ——— Frappier.....	1	...	...	30	...	...	30	...	...	.....	0 7 11½		
...	.....	1 3 10½		720	"	Joseph Coderre.....	2	...	...	30	...	...	60	...	...	.....	0 15 11		
...	.....	1 3 10½		721	1664	Joseph Lacombe.....	3	...	...	30	...	...	90	...	...	.....	1 3 10½		
...	.....	0 11 11½		722	1665	François Roy.....	1	5	...	30	...	...	45	...	...	.....	0 11 11½		
...	.....	0 11 11½		723	"	Pierre Lamothe.....	1	5	...	30	...	...	45	...	...	.....	0 11 11		
...	.....	0 15 11		724	11/1665	Jean Bte. Sorette.....	2	...	...	3	...	...	6	...	...	.....	0 1 1½		
...	.....	0 15 11		725	1666	Ambroise Goulet.....	3	...	...	30	...	...	90	...	...	.....	1 3 10½		
...	.....	0 15 11		726	1667	Eusèbe Auclaire.....	3	...	...	30	...	...	90	...	...	.....	1 3 10½		
...	.....	0 11 11½		727	1668	Pierre Bricot.....	2	...	...	30	...	...	60	...	...	.....	0 15 11		
...	.....	0 11 11½		728	"	Joseph Forand.....	1	...	...	30	...	...	30	...	...	.....	0 7 11½		
...	.....	0 15 11		729	1668/1669	Abraham Gingras.....	3	...	...	30	...	...	84	...	...	.....	1 3 10½		
...	.....	0 7 11½		730	"	Jos. Fréchette et Guillaume Forand.....	...	...	...	...	...	...	6	...	...	50 0 0	.....		
...	.....	0 7 11½																	
...	.....	0 15 11		731	1670	Abraham Viens.....	3	...	...	30	...	...	90	...	...	.....	1 3 10½		
...	.....	1 3 10½		732	1671	E. Grisé.....	2	...	...	30	...	...	60	...	...	.....	0 15 11		
...	.....	0 11 4½		733	1671/1672	Alexis Dégrange.....	2	...	...	30	...	...	60	...	...	.....	0 15 11		
				734	1672	Napoléon Le Tétu.....	2	...	...	30	...	...	60	...	...	.....	0 15 11		
				735	1673	Léon Chicoine.....	2	...	...	30	...	...	60	...	...	.....	0 15 11		
				736	1673/1674	Pierre Houle.....	2	...	...	30	...	...	60	...	...	.....	0 15 11		
...	.....	1 3 10½		737	1674	F. Nicolas Vincelette.....	2	...	...	30	...	...	60	...	...	.....	0 15 11		
..	.....	0 7 11½		738	1675	Guillaume Sorette.....	2	...	...	30	...	...	60	...	...	.....	0 15 11		
..	.....	0 7 11½		739	1675/1676	François Girard.....	2	...	...	30	...	...	60	...	...	.....	0 15 11		
..	.....	0 7 11½		740	1676	Pierre Gauthier Landreville..	2	...	...	30	...	...	60	...	...	.....	0 15 11		
..	.....	0 7 11½		741	1677	Séraphin Desnoyers.....	1	...	...	30	...	...	30	...	...	.....	0 7 11½		
..	.....	0 15 11		742	"	Jean Bte. Desnoyers.....	2	...	...	30	...	...	60	...	...	.....	0 15 11		
..	.....	1 3 10½		743	1668	Edouard Cheval.....	2	...	...	30	...	...	60	...	...	.....	0 15 11		
..	.....	1 3 10½		744	"	Hubert Daudelin.....	1	...	...	30	...	...	30	...	...	.....	0 7 11½		

No. de référence.	No. du Terrier.	NOMS DES CENSITAIRES.	ÉTENDUE DE LA CONCESSION OU DU TERRAIN POSSÉDÉ. FRONT. Arpents.	Perches.	Pieds.	PROFONDEUR. Arpents.	Perches.	Pieds.	SUPERFICIE. Arpents.	Perches.	Pieds.	Emplacements ou Lots à bâtir, ou pour d'autres fins que pour des fins agricoles. VALEUR. £ s. d.	Montant de la Rente Constituée à être payée par le Censitaire, tel qu'établi par la Cour de Révision. £ s. d.	Voyez référence au plan.
		Concession Nord-Est du Rang Ste. Séraphine.												
745	1669	Hubert Dandelin	1			30			30				0 7 11½	178
746	"	Abraham Bachand	2			30			60				0 15 11	779
747	1670, 1671	Do.	2			30			60				0 15 11	780
748	"	Isaac Bachand	2			30			60				0 15 11	781
749	1671	Edouard Tétro	2			30			60				0 15 11	782
750	1672	Pierre Brault	3			30			90				1 3 10½	783
751	1673	Léon Couture	1	5		30			45				0 11 11½	784
752	"	Jean Bte. Tétro	1	5		30			45				0 11 11½	785
753	1674	Basile Gaboury	2			30			60				0 15 11	786
754	"	Jean Bte. Vanasse	1			30			30				0 7 11½	787
755	1675	Jean Bte. Tétro Ducharme	2			30			60				0 15 11	788
756	"	François Bussière	1			30			30				0 7 11½	789
757	1676	Do.	3			30			90				1 3 10½	790
758	1677	Louis Dubreuil	3			30			90				1 3 10½	791
759	1678	Michel Fournier	3			30			90				1 3 10½	792
760	1679	Augustin Fournier							76	83			1 0 6¼	793
		Concession Sud-Ouest du Rang Ste. Séraphine.												794
761	1680	Augustin Viau	3			10			28				0 7 11	796
762	"	Octave Gosselin							2			10 0 0	0 0 0½	797
763	"	Michel Garni	3			20			60				0 15 11	798
764	1681	Charles Côté	1			30			30				0 7 11	799
765	"	Antoine Martin	2			30			60				0 15 11	800
766	1682	Joseph Coiteux, fils	2			30			60				0 15 11	801
767	1682, 1683	Pierre Côté	2			30			60				0 15 11	802
768	1683	Pierre Bessette	2			30			60				0 15 11	803
769	1684	Noël Darche	3			30			90				1 3 10½	804
770	1685	Jean Bte. Côté	3			30			90				1 3 10½	805
771	1686	Theophile Paquette	2			30			60				0 15 11	806
772	1686, 1687	Flavien Bouthiller	2			30			60				0 15 11	807
773	1687	Nazaire Courtemanche	1 2	5		4 26			58				0 15 11	808
774	"	Narcise Vincent		5		4			2				0 0 0½	809
775	1688	Nazaire Courtemanche	2			15			30				0 7 11½	810
776	"	Joseph Mercier	2			15			30				0 7 11½	811
777	1688, 1689	Hubert Robert	2			30			60				0 15 11	812

DU	Emplacements ou Lots à bâtir, ou pour d'autres fins que pour des fins agricoles.	Montant de la Rente Constituée à être payée par le Censitaire, tel qu'établi par la Cour de Révision.	Voyez référence
Pieds.	VALEUR.		
	£ s. d.	£ s. d.	
...	.....	0 7 11½	
...	.....	0 15 11	
...	.....	0 15 11	
...	.....	0 15 11	
...	.....	0 15 11	
...	.....	1 3 10½	
...	.....	0 11 11½	
...	.....	0 11 11½	
...	.....	0 15 11	
...	.....	0 7 11½	
...	.....	0 15 11	
...	.....	0 7 11½	
...	.....	1 3 10½	
...	.....	1 3 10½	
...	.....	1 3 10½	
...	.....	1 0 6¼	
...	.....	0 7 11	
...	10 0 0	0 0 0½	
...	.....	0 15 11	
...	.....	0 7 11	
...	.....	0 15 11	
...	.....	0 15 11	
...	.....	0 15 11	
...	.....	0 15 11	
...	.....	1 3 10½	
...	.....	1 3 10½	
...	.....	0 15 11	
...	.....	0 15 11	
...	.....	0 15 11	
...	.....	0 0 0½	
...	.....	0 7 11½	
...	.....	0 7 11½	
...	.....	0 15 11	

No. de référence.	No. du Terrier.	NOMS DES CENSITAIRES.	ETENDUE DE LA CONCESSION OU DU TERRAIN POSSÉDÉ. FRONT. Arpents.	Perches.	Pieds.	PROFONDEUR. Arpents.	Perches.	Pieds.	SUPERFICIE. Arpents.	Perches.	Pieds.	Emplacements ou Lots à bâtir, ou pour d'autres fins que pour des fins agricoles. VALEUR.	Montant de la Rente Constituée à être payée par le Censitaire, tel qu'établi par la Cour de Révision.	Voyez référence au bas.
												£ s. d.	£ s. d.	
		Concession Sud-Ouest du Rang Ste. Séraphine.—(Suite.)												
1778	1689	Elie Robert	2			30			60			.....	0 15 11	
1779	1690	Jean Henri Dufresne	3			30			90			.....	1 3 10½	
1780	1691	Honoré Bernard	3			30			90			.....	1 3 10½	
1781	1692	Toussaint Beaudry	2			30			60			.....	0 15 11	
1782	"	Jean Bte. Sorette	1			30			30			.....	0 7 11½	
1783	1693	François Jannot	3			30			90			.....	1 3 10½	
1784	1694	Rev. François Lamarre	3			30			90			.....	1 3 10½	
1785	1695	Cyrille Larocque	3			30			90			.....	1 3 10½	
1786	1696	Joseph Perron	1	5		30			45			.....	0 11 11½	
1787	"	Joseph Grisé	1	5		30			45			.....	0 11 11½	
1788	1697	Joseph Tessier	2			30			60			.....	0 15 11	
1789	"	Christophe Roireau	1			30			30			.....	0 7 11½	
1790	1698	Charles Bricot	1			30			30			.....	0 7 11½	
1791	"	Louis Blain	2			30			60			.....	0 15 11	
1792	1699	Charles Lamarche	1			30			30			.....	0 7 11½	
1793	"	Charles Grisé	2			30			60			.....	0 15 11	
1794	1700	Toussaint Vient	1	5		30			45			.....	0 11 11½	
1795	"	Antoine Thérien	1	5		30			45			.....	0 11 11½	
1796	12 1701	Dominique Pepin	2			30			60			.....	0 15 11	
1797	"	Ambroise Brunet	1			30			30			.....	0 7 11	
1798	1702	Zéphirin Dominique	2			30			60			.....	0 15 11	
1799	1702, 1703	Do.	2			30			60			.....	0 15 11	
1800	1703	François Augustin Peltier	2			30			60			.....	0 15 11	
1801	1704	Charles Thérien	2			30			60			.....	0 15 11	
1802	1704, 1705	Eusèbe Vachon	2			30			60			.....	0 15 11	
1803	1705	Alexis Fontaine	2			30			60			.....	0 15 11	
1804	1706	Bénonie Vincent Croteau	2			30			60			.....	0 15 11	
1805	1706, 1707	François Ruel	1	5		30			45			.....	0 11 11½	
1806	1707	Joseph Ruel	1	5		30			45			.....	0 11 11½	
1807	1707, 1708	Jean Couture	2			30			60			.....	0 15 11	
1808	1708	Veuve Tetreau	2			30			60			.....	0 15 11	
1809	1709	Augustin Cadieux	3			30			90			.....	1 3 10½	
1810	1710	Pierre Morin	3			30			90			.....	1 3 10½	
1811	1711	Noël Vachon	3			30			90			.....	1 3 10½	
1812	1712	Augustin Cadieux	2			30			60			.....	0 15 11	
1813	1712, 1713	Hypolite Robitaille	2			30			60			.....	0 15 11	

No. de référence.	No. du Terrier.	NOMS DES CENSITAIRES.	ÉTENDUE DE LA CONCESSION OU DU TERRAIN POSSÉDÉ. FRONT. Arpents.	Perches.	Pieds.	PROFONDEUR. Arpents.	Perches.	Pieds.	SUPERFICIE. Arpents.	Perches.	Pieds.	Emplacement ou Lots à bâtir, ou pour d'autres fins que pour des fins agricoles. — VALEUR. £ s. d.	Montant de la Rente Constituée à être payée par le Censitaire, tel qu'établi par la Cour de Révision. £ s. d.	Voyez référence au bas.
		Concession Sud-Ouest du Rang Ste. Séraphine.—(Suite.)												
814	1713	Alexis Hade	2	...	...	30	...	...	60	...	...	.....	0 15 11	
815	1714	Léandre Noiseux	3	...	...	30	...	...	90	...	...	.....	1 3 10½	
816	1715	Thomas Monty	3	...	...	30	...	...	90	...	...	.....	1 3 10½	
817	1716	Do.	3	...	...	30	...	...	90	...	...	.....	1 3 10½	
818	1717	Do.	...	...	...	...	...	...	55	83	...	.....	0 15 0	
		Concession Nord-Est du Rang St. George.												
819	1718	Narcisse Desforges	2	5	...	13	...	...	31	50	...	.....	0 7 6	
820	13/1718	Flavien Ménard	1	5	...	13	5	...	21	60	...	.....	0 5 6¾	
821	"	Joseph Sansoucis	1	5	...	15	3	...	21	60	...	.....	0 5 6¾	
822	1719	Pierre Mercure	2	5	15 17	3 ...		40	37	162	.....	0 10 9¼		
823	"	Do.	2	5	17 18	... 7		44	62	162	.....	0 11 10		
824	1720	Pierre Roy	4	2	18 21	4 ...		82	74	...	.....	1 2 1¾		
825	1721	Jean Bte. Roy	3	...	21 22	... 6		65	40	...	.....	0 17 3¾		
826	1722	Joseph Daigneau	2	...	22 24	6 ...		46	60	...	.....	0 12 3¾		
827	1722/1723	Augustin Roy	2	...	24 25	... 1		49	10	...	.....	0 13 0		
828	1723	Théodore Mercure	2	...	7	25 26	1 4		52	50	...	.....	0 13 11¼	
829	1724	Eloi Cadieux	2	...	26 27	4 4		53	80	...	.....	0 14 4½		
830	"	François Mercure	1	...	...	28	...	...	28	...	...	.....	0 6 10	
831	1725	Joseph Sansoucis	1	...	28 29	... ...		28	50	...	.....	0 6 10		
832	"	Job Choinière	2	...	...	28	5	...	57	...	...	.....	0 15 1½	
833	1726	Timothé Nadeau	2	...	...	30	...	...	60	...	...	.....	0 15 11	
834	1726/1727	Augustin Godu	3	...	...	30	...	...	90	...	...	.....	1 3 10½	
835	1727/1728	Eloi Cadieux	2	...	...	30	...	...	60	...	...	.....	0 15 11	
836	1728	Pierre Robert Lafontaine	2	...	...	30	...	...	60	...	...	.....	0 15 11	
837	1729	Antoine Senécal	3	...	...	30	...	...	90	...	...	.....	1 3 10½	
838	1730	Joseph Beaudry	3	...	...	30	...	...	90	...	...	.....	1 3 10½	
839	1731	Aubin Dion, fils	2	...	...	30	...	...	60	...	...	.....	0 15 11	

No. de référence.	No. du Terrier.	NOMS DES CENSITAIRES.	ÉTENDUE DE LA CONCESSION OU DU TERRAIN POSSÉDÉ. FRONT. Arpents.	Perches.	Pieds.	PROFONDEUR. Arpents.	Perches.	Pieds.	SUPERFICIE. Arpents.	Perches.	Pieds.	Emplacements ou Lots à bâtir, ou pour d'autres fins que pour des fins agricoles. VALEUR. £ s. d.	Montant de la Rente Constituée à être payée par le Censitaire, tel qu'établi par la Cour de Révision. £ s. d.	Voyez référence au bas.
		Concession Nord-Est du Rang St. George.—(Suite.)												
840	1731 1732	Hypolite Champoux	2			30			60				0 15 11	
841	1732	Jean Bte. Dion	2			30			60				0 15 11	
842	1733	Edouard Macé	2			30			60				0 15 11	
843	1733 1734	Jean Bte. Gauvin, père et fils.	4			30			120				1 11 10	
844	1735	Charles Gauvin	3			30			90				1 3 10½	
845	1736	Eusèbe Chabot	2			30			60				0 15 11	
846	1736 1737	Léon Chabot	2			30			60				0 15 11	
847	1737	Elie Beauchemin	2			30			60				0 15 11	
848	1738	Amable Chabot	2			30			60				0 15 11	
849	1738 1739	Jean Bte. Bernard	4			30			120				1 11 10	
850	1740	Donald George Morrison	3			30			90				1 3 10½	
851	1741	Do	3			30			90				1 3 10½	
852	1742	Do.	3			30			90				1 3 10½	
853	1743	Do.	3			30			90				1 3 10½	
854	1744	Do.	3			30			90				1 3 10½	
855	1745	Do.	3			30			90				1 3 10½	
856	1746	Do.	3			30			90				1 3 10½	
857	"	Do.	3			30			90				1 3 10½	
858	1747	Pierre Avarre	3			30			90				1 3 10½	
859	1748	Jean Bte. Robert	3			30			90				1 3 10½	
860	1749	Joseph Robert	3			30			90				1 3 10½	
861	1750	Jean Bte. Choquette	2			30			60				0 15 11	
862	"	Bruno Choquette	1			30			30				0 7 11½	
863	1751	Amable Choquette	2			30			60				0 15 11	
864	"	William Chaffers	1			30			30				0 7 11½	
865	1752	Do.	3			30			90				1 3 10½	
		Concession Sud-Ouest du Rang St. George.												
866	1753	Pierre Touchette							6				0 1 7½	
867		Pierre Pratte	2			3	5		7	50			0 2 0¼	
868		Héritiers Henri Plamondon	1	5		3	5		5	25			0 1 5	
869		Séraphin Phaneuf							7				0 1 11¾	
870		Joseph Sansoucis	1			5			5				0 1 5	
871		Antoine Mercure	6	5		7	5		48	75			0 12 7½	

No. de référence.	No. du Terrier.	NOMS DES CENSITAIRES.	ÉTENDUE DE LA CONCESSION OU DU TERRAIN POSSÉDÉ. FRONT. Arpents.	Perches.	Pieds.	PROFONDEUR. Arpents.	Perches.	Pieds.	SUPERFICIE. Arpents.	Perches.	Pieds.	Emplacements ou Lots à bâtir, ou pour d'autres fins que pour des fins agricoles. VALEUR. £ s. d.	Montant de la Rente Constituée à être payée par le Censitaire, tel qu'établi par la Cour de Révision. £ s. d.	Voyez référence au bas.
		Concession Sud-Ouest du Rang St. George.—(Suite.)												
872		Godfroi Valin	4	5		10			45				0 11 11½	
873		Jean Bte. Desmarais	1	5		13			19	50			0 5 3½	
874		Louis Comeau	1	5		14			21				0 5 7	
875		Charles Gauvin	2			16			32				0 8 6	
876	1756	Antoine Grenier							63	82			0 17 0	
877	1757	Léon Ouellette							73	45			0 19 7¼	
878	1758	Le Seigneur												
879	1759	Jos. Dupuis dit Mousselier							67	34			0 17 10¾	
880	1760	Louis Robert	3			23 25	39 2		72	80			0 19 3½	
881	1761	Do.	3			25 27	2 3		78	32			1 0 9½	
882	1762	Do.	3			27 28	3 8 9		83	76			1 2 3	
883	1763	Do.	3			28 30	8 9		88	28			1 3 5¾	
884	1764	Do.	1			30			30				0 7 11½	
	"	Do.	2			30			60				0 15 11	
885	1765	Joseph Roy	3			30			90				1 3 10½	
886	1766	Do.	1			30			30				0 7 11½	
887	"	Pierre Lacasse, fils	2			30			60				0 15 11	
888	1767	Jean Bte. Brissette	3			30			90				1 3 10½	
889	1768	Jacques Gauvin	3			30			90				1 3 10½	
890	1769	Octave Sénécal	1	5		30			45				0 11 11½	
891	"	Augustin Gibouleau	1	5		30			45				0 11 11½	
892	1770	Emmanuel Sorette	2			30			60				0 15 11	
893	"	Jacques Demers	2			30			60				0 15 11	
894	1771	Abraham Roy	2			30			60				0 15 11	
895	1772	Jean Bte. Dubé, fils	2			30			60				0 15 11	
896	"	Augustin Tétro et Nicolas Bernard	1			30			30				0 7 11½	
897	1773	Nicolas Bernard							24	75			0 6 6½	
898	"	Augustin Tétro							54	75			0 14 6½	
		Concession ou Rang du Triangle.												
899	1774	—— Tétro							60				0 15 11	
900	1775	Jean Bte. Dubé							60				0 15 11	

No. de référence.	Année du Terrier.	NOMS DES CENSITAIRES.	ÉTENDUE DE LA CONCESSION OU DU TERRAIN POSSÉDÉ — Arpents.	Perches.	Pieds.	Arpents.	Perches.	Pieds.	Arpents.	Perches.	Pieds.	Emplacements ou Lots à bâtir, ou pour d'autres fins que pour des fins agricoles. — VALEUR. £ s. d.	Montant de la Rente Constituée à être payée par le Censitaire, tel qu'établi par la Cour de Révision. £ s. d.	Voyez référence au bas.
		Concession ou Rang du Triangle.—(Suite.)												
901	1776	Jean Bte. Germain							67	62			0 17 10¾	
902	1777	Do.							70	94			0 18 9¼	
903	1778	Antoine Sansoucis							63	55			0 17 0¼	
904	1779	Do.							63	45			0 16 10½	
905	1780	Edouard Larocque	2	6	10	24	7	9	65	72			0 17 6	
906	1781	Louis Gobeille	2	6	10	24	7	9	65	72			0 17 6	
907	1782	Do.	2	6	10	24	7	9	65	72			0 17 6	
908	1783	Jacques Guay	2	6	10	24	7	9	65	72			0 17 6	
909	1784	Elie Arraud	2	6	10	24	7	9	65	72			0 17 6	
910	1785	Eusèbe Sansoucis	2			24	7	9	49	50			0 12 9½	
911	"	Flavie Fontaine		6	10	24	7	9	16	22			0 4 3½	
912	1786	Do.	2	6	10	24	7	9	65	72			0 17 6	
913	1787	François Alex. Clément	2	6	10	24	7	9	65	72			0 17 6	
914	1788	François Gladu	2	6	10	24	7	9	65	72			0 17 6	
915	1789	Pierre Demers, fils	2	6	10	24	7	9	65	72			0 17 6	
916	1790	Edouard Alix	2	6	10	24	7	9	65	72			0 17 6	
917	1791	François Brodeur	2	6	10	24	7	9	65	72			0 17 6	
918	1792	Jean Bte. Choinière	2	6	10	24	7	9	65	72			0 17 6	
919	1793	Isaac Sorette	1	3	5	24	7	9	32	86			0 8 9	
920	"	Antoine Dalpé	1	3	5	24	7	9	32	86			0 8 9	
921	1794	Antoine Dubois	2	6	10	24	7	9	65	72			0 17 6	
922	14 / 1795 / 1796	Antoine Dalpé	1	3	5	24	7	9	32	86			0 8 9	
923	"	Louis Létourneau	1	3	5	24	7	9	32	86			0 8 9	
924	15 / "	Louis Desforges	1	3	5	24	7	9	32	86			0 8 9	
925	"	Michel Garand	1	3	5	24	7	9	32	86			0 8 9	
926	16 / 1797	Noël Côme dit Simard	2	6	10	24	7	9	65	72			0 17 6	
927	1798	François N. Caseneuve	2	6	10	12	3	13½	32	86			0 8 9	
928	"	F. N. R. St. George	2	6	10	12	3	13½	32	86			0 8 9	
929	1799	John Seale							66	82			0 17 6	
930	1800	Frs. Xax. Bernard							65	72			0 17 6	
931	1801	I. —— Métras							65	72			0 17 6	
932	1802	John Barber							12	6			0 3 5½	
933	"	Calixte Ménard							26	83			0 7 0¼	
934	"	Joseph Barber							26	83			0 7 0¼	

No. de référence.	No. du Terrier.	NOMS DES CENSITAIRES.	ÉTENDUE DE LA CONCESSION OU DU TERRAIN POSSÉDÉ. FRONT. Arpents.	Perches.	Pds.	PROFONDEUR. Arpents.	Perches.	Pieds.	SUPERFICIE. Arpents.	Perches.	Pieds.	Emplacements ou Lots à bâtir, ou pour d'autres fins que pour des fins agricoles. VALEUR. £ s. d.	Montant de la Rente Constituée à être payée par le Censitaire, tel qu'établi par la Cour de Révision. £ s. d.	Voyez référence au las.
		Concession ou Rang du Triangle.—(Suite.)												
935	1803	Magloire Forand	...	...	...	...	...	...	65	72	...	.....	0 17 6	970
936	1804	Do.	...	...	...	...	...	...	19	72	...	.....	0 5 $2\frac{3}{4}$	971
937	"	Michel Bessette	...	...	...	...	...	...	46	...	...	.....	0 12 $3\frac{1}{2}$	972
938	1805	Moïse Balthazar	2	6	10	24	7	9	65	72	...	.....	0 17 6	973
939	"	Godfroi Benoit	...	...	...	...	...	...	6	...	...	.....	0 1 7	974
940	1806	Pierre Dame	2	6	10	24	7	9	65	72	...	.....	0 17 6	975
941	1807	Joseph Davignon	2	6	10	24	7	9	65	72	...	.....	0 17 6	976
942	1808	Pierre Pratte	2	6	10	24	7	9	65	72	...	.....	0 17 6	
943	1809	Jean Bte. Plamondon	1	6	11	24	7	9	41	10	...	.....	0 11 $0\frac{3}{4}$	
944	"	Edouard Mercure	1	8	...	24	7	9	44	55	...	.....	0 11 $8\frac{1}{2}$	
945	"	Pierre H. Plamondon	...	...	...	...	...	...	6	30	...	.....	0 1 $7\frac{1}{2}$	977
946	1810	Do.	...	...	...	...	...	...	32	...	...	.....	0 8 6	978
947	1811	Jean Bte. Davignon	2	6	10	24	7	9	65	72	...	.....	0 17 6	979
948	1812	Magloire Forand	...	...	...	...	...	...	65	72	...	.....	0 17 6	980
949	1813	Frs. Xav. Bousquet	...	...	...	...	...	...	65	72	...	.....	0 17 6	981
950	1814	Alexis Jodoin	...	...	...	...	...	...	65	72	...	.....	0 17 6	982
951	1815	Rustic Phaneuf	...	...	...	...	...	...	65	72	...	.....	0 17 6	983
952	1816	François Arel	...	...	...	...	...	...	65	72	...	.....	0 17 6	984
953	1817	François Hamel	...	...	...	...	...	...	65	72	...	.....	0 17 6	985
954	1818	Antoine Gingras	...	...	...	...	...	...	65	72	...	.....	0 17 6	986
955	1819	François Duclos	...	...	...	...	...	...	65	72	...	.....	0 17 6	987
956	1820	Gabriel Noël	...	...	...	...	...	...	65	72	...	.....	0 17 6	988
957	1821	Marcel Sabourin	...	...	...	...	...	...	65	72	...	.....	0 17 6	989
958	1822	Alexis Barsalou	...	...	...	...	...	...	65	72	...	.....	0 17 6	990
959	1823	Antoine Messier	...	...	...	...	...	...	65	72	...	.....	0 17 6	991
960	1824	Joseph Martin	...	...	...	...	...	...	65	72	...	.....	0 17 6	992
961	1825	Pierre Paquette	...	...	...	...	...	...	65	72	...	.....	0 17 6	993
962	1826	P. Octave Macé	...	...	...	...	...	...	65	72	...	.....	0 17 6	994
963	1827	Gonzague Macé	...	...	...	...	...	...	65	72	...	.....	0 17 6	995
964	1828	Joseph Archambault	...	...	...	...	...	...	65	72	...	.....	0 17 6	996
965	1829	Louis St. Jean Catudal	...	...	...	...	...	...	65	72	...	.....	0 17 6	997
966	"	Do.	...	...	...	...	...	...	21	5	...	.....	0 5 7	998
967	1830	Jean Bte. Bernard	...	...	...	...	...	...	65	72	...	.....	0 17 6	999
968	"	Do.	...	...	...	...	...	...	22	76	...	.....	0 5 $11\frac{1}{3}$	1000
969	1831	Antoine Nadeau	...	...	...	...	...	...	50	84	...	.....	0 13 4	1001

No. de référence.	No. du Terrier.	NOMS DES CENSITAIRES.	ÉTENDUE DE LA CONCESSION OU DU TERRAIN POSSÉDÉ. FRONT. Arpents.	Perches.	Pieds.	PROFONDEUR. Arpents.	Perches.	Pieds.	SUPERFICIE. Arpents.	Perches.	Pieds.	Emplacements ou Lots à bâtir, ou pour d'autres fins que pour des fins agricoles. VALEUR. £ s. d.	Montant de la Rente Constituée à être payée par le Censitaire, tel qu'établi par la Cour de Révision. £ s. d.	Voyez référence au bas.
		Concession ou Rang du Triangle.—(Suite.)												
970	1831	Elophe Beaujeu	...	6	...	24	8	...	14	88	...	.....	0 4 2	
971	1832	François Beaujeu, père	1	2	...	24	8	...	29	76	...	.....	0 7 11½	
972	1832 1833	Joseph Beaujeu	2	...	...	24	8	...	49	60	...	.....	0 13 4	
973	1833	François Stuart Beaujeu	2	...	...	24	8	...	49	60	...	.....	0 13 4	
974	1834	Isaac Vadenais	2	4	...	24	7	9	59	40	...	.....	0 15 11	
975	1834 1835	Jean Gauthier	2	...	...	24	7	9	49	50	...	.....	0 13 1½	
976	1835	Joseph Vadenais	2	2	...	24	7	9	54	45	...	.....	0 14 9½	
		Concession Sud-Ouest du Rang Casimir.												
977	1836 1837	Basile Ravenelle	2	...	...	24	...	...	48	...	...	.....	0 12 9	
978	"	Jean Bte. Boucher	2 1	...	...	24 12	...	...	60	...	...	.....	0 16 11	
979	1837	Clovis Beaudry	1	...	...	12	...	...	12	...	...	.....	0 3 2½	
980	"	Daigle et Dalpé	2	5	...	24	...	...	60	...	...	.....	0 15 11	
981	1838	Louis Gobeille	...	...	...	...	...	...	65	85	...	.....	0 17 6	
982	1840	Abraham Larrivée	...	...	...	...	...	...	65	85	...	.....	0 17 6	
983	1841	P. Olivier Gauthier	...	...	...	...	...	...	65	85	...	.....	0 17 6	
984	1842	David Gaboury	...	...	...	...	...	...	65	85	...	.....	0 17 6	
985	1843	Joseph Sansoucis	...	...	...	...	...	...	65	85	...	.....	0 17 6	
986	1844	François Gobeille	...	...	...	...	...	...	65	85	...	.....	0 17 6	
987	1845	Joseph Archambault	...	...	...	...	...	...	65	85	...	.....	0 17 6	
988	1846	Prudent Malo	...	...	...	...	...	...	65	85	...	.....	0 17 6	
989	1847	Urbain Brien Durocher	...	...	...	...	...	...	65	85	...	.....	0 17 6	
990	1848	Christophe Archambault	...	...	...	...	...	...	65	85	...	.....	0 17 6	
991	1849	Basile Daragon	...	...	...	...	...	...	32	92	162	.....	0 8 9	
992	"	Denis Alexandre Daragon	...	...	...	...	...	...	32	92	162	.....	0 8 9	
993	1850	Philibert Senécal	...	...	...	...	...	...	65	85	...	.....	0 17 6	
994	1851	Charles Fortin	...	...	...	...	...	...	21	95	...	.....	0 5 10½	
995	"	Jérémie Fortin	...	...	...	...	...	...	43	90	...	.....	0 11 8½	
996	1852	Do.	...	...	...	...	...	...	32	92	162	.....	0 8 9	
997	"	Augustin Garni	...	...	...	...	...	...	32	92	162	.....	0 8 9	
998	1853	Do.	2	6	10	24	8	...	65	86	...	.....	0 17 6	
999	1854	Antoine Maurice Gobeille	2	6	10	24	8	...	65	86	...	.....	0 17 6	
1000	"	Joseph Garni	2	6	10	24	8	...	65	86	...	.....	0 17 6	
1001	1855	Antoine Dalpé	2	6	10	24	8	...	65	86	...	.....	0 17 6	

No. de référence.	No. du Terrier.	NOMS DES CENSITAIRES.	ÉTENDUE DE LA CONCESSION OU DU TERRAIN POSSÉDÉ. FRONT. Arpents.	Perches.	Pieds.	PROFONDEUR. Arpents.	Perches.	Pieds.	SUPERFICIE. Arpents.	Perches.	Pieds.	Emplacements ou Lots à bâtir, ou pour d'autres fins que pour des fins agricoles. VALEUR. £ s. d.	Montant de la Rente Constituée à être payée par le Censitaire, tel qu'établi par la Cour de Revision. £ s. d.	Voyez référence au bas.
		Concession Sud-Ouest du Rang Casimir.—(Suite.)												
1002	1856	Jacques Messier	1	6	10	24	7	9	40	99	...	.....	0 10 11¾	
1003	"	Jean Bte. Benoit	'	...	...	24	7	9	24	75	...	.....	0 6 6½	
1004	1857	Ange Labonté	2	6	10	20	5	...	54	44	...	.....	0 14 6	
1005	18 "	Jean Bte. Benoit	2	6	10	4	2	9	11	29	...	.....	0 3 0¼	
1006	1858	Ange Labonté	...	...	...	...	...	...	65	85	...	.....	0 17 6	
1007	1859	Noël Daragon	...	...	...	...	...	...	65	85	...	.....	0 17 6	
1008	1860	Ambroise Barré	...	...	...	...	...	...	65	85	...	.....	0 17 6	
1009	1861	Damase Bachand	...	...	...	...	...	...	65	85	...	.....	0 17 6	
1010	1862	Joseph Guay Castonguay	...	...	...	...	...	...	65	85	...	.....	0 17 6	
1011	1863	Augustin Garni	...	...	...	...	...	...	65	85	...	.....	0 17 6	
1012	1864	Joseph Vallière	...	...	...	...	...	...	65	85	...	.....	0 17 6	
1013	1865	Alexis Jodoin	...	...	...	...	...	...	65	85	...	.....	0 17 6	
1014	1866	François Chartier	...	...	...	...	...	...	65	85	...	.....	0 17 6	
1015	1867	François Arel	...	...	...	...	...	...	65	85	...	.....	0 17 6	
1016	1868	Jean Bte. Valière	...	...	...	...	...	...	65	85	...	.....	0 17 6	
1017	1869	Toussaint Quenet	...	...	...	...	...	...	65	85	...	.....	0 17 6	
1018	1870	Jean Audet	...	...	...	...	...	...	65	85	...	.....	0 17 6	
1019	1871	Paschal Martel	...	...	...	...	...	...	65	85	...	.....	0 17 6	
1020	1872	Do.	...	...	...	...	...	...	65	85	...	.....	0 17 6	
1021	1873	Augustin Martel	...	...	...	...	...	...	65	85	...	.....	0 17 6	
1022	1874	Do.	...	...	...	...	...	...	65	85	...	.....	0 17 6	
1023	1875	François Hamel, fils	...	...	...	...	...	...	65	85	...	.....	0 17 6	
1024	1876	Do.	...	...	...	...	...	...	65	85	...	.....	0 17 6	
1025	1877	Toussaint Barsalou, fils	...	...	...	...	...	...	65	85	...	.....	0 17 6	
1026	1878	Antoine Barsalou	...	...	...	...	...	...	65	85	...	.....	0 17 6	
1027	1879	Pierre Lamarche	...	...	...	...	...	...	65	85	...	.....	0 17 6	
1028	1880	Paschal Paquette	...	...	...	...	...	...	65	85	...	.....	0 17 6	
1029	1881	Michel Poitevin	...	...	...	...	...	...	65	85	...	.....	0 17 6	
1030	1882	Dame Elie Leduc	...	...	...	...	...	...	65	85	...	.....	0 17 6	
1031	1883	Antoine Barsalou, fils	...	...	...	...	...	...	65	85	...	.....	0 17 6	
1032	1884	Antoine Barsalou	...	...	...	...	...	...	65	85	...	.....	0 17 6	
1033	1885	Elie Barsalou	...	...	...	...	...	...	65	85	...	.....	0 17 6	
1034	1886	Félix Paquette	...	...	...	...	...	...	65	85	...	.....	0 17 6	
1035	1887	Basile Trouillet	...	...	...	...	...	...	65	85	...	.....	0 17 6	
1036	1888	James Allen	...	...	...	...	...	...	65	85	...	.....	0 17 6	

Emplacements ou Lots à bâtir, ou pour d'autres fins que pour des fins agricoles. VALEUR.	Montant de la Rente Constituée à être payée par le Censitaire, tel qu'établi par la Cour de Revision.	Voyez référence au bas.
£ s. d.	£ s. d.	
......	0 10 11¾	
......	0 6 6½	
......	0 14 6	
......	0 3 0¼	
......	0 17 6	
......	0 17 6	
......	0 17 6	
......	0 17 6	
......	0 17 6	
......	0 17 6	
......	0 17 6	
......	0 17 6	
......	0 17 6	
......	0 17 6	
......	0 17 6	
......	0 17 6	
......	0 17 6	
......	0 17 6	
......	0 17 6	
......	0 17 6	
......	0 17 6	
......	0 17 6	
......	0 17 6	
......	0 17 6	
......	0 17 6	
......	0 17 6	
......	0 17 6	
......	0 17 6	
......	0 17 6	
......	0 17 6	
......	0 17 6	
......	0 17 6	
......	0 17 6	
......	0 17 6	
......	0 17 6	

No. de référence.	No. du Terrier.	NOMS DES CENSITAIRES.	ÉTENDUE DE LA CONCESSION OU DU TERRAIN POSSÉDÉ. FRONT.			PROFONDEUR.			SUPERFICIE.			Emplacements ou Lots à bâtir, ou pour d'autres fins que pour des fins agricoles. VALEUR.	Montant de la Rente Constituée à être payée par le Censitaire, tel qu'établi par la Cour de Révision.	Voyez référence au bas.
			Arpents.	Perches.	Pieds.	Arpents.	Perches.	Pieds.	Arpents.	Perches.	Pieds.	£ s. d.	£ s. d.	
		Concession Sud-Ouest du Rang Casimir.—(Suite.)												
1037	1889	——Buck...........	...	...	...	...	...	...	65	85	...	.....	0 17 6	
1038	1890	Do.	...	...	...	...	...	...	65	85	...	......	0 17 6	
1039	1891, 1892	Pierre Fleury...........	...	...	...	...	...	...	65	85	...	......	0 17 6	
1040	"	Leonard Stone...........	...	...	...	...	...	...	65	85	...	......	0 17 6	
												5899 10 0	644 18 0½	

PROVINCE DU CANADA,
BAS CANADA.

Je, soussigné, Henry Judah, un des Commissaires en vertu de l'Acte Seigneurial de 1854, certifie avoir fait, conformément à la loi, le présent Cadastre de la Seigneurie de Yamaska. Et maintenant, en procédant à clore, comme je clos finalement, par les présentes, le dit Cadastre, je fixe la valeur totale des divers droits et biens lucratifs de la dite Seigneurie aux sommes suivantes, savoir :

	$	cts.
1o. Valeur des cens et rentes..........	38982	75
2o. Valeur des lods et ventes, lesquels se montent pour la classe des fonds agricoles à une somme de £397 13s. 3½d. et pour la classe des emplacements à une somme de £24 18s. 3d. annuellement, formant en tout une somme annuelle de £422 11s. 6½d	28171	79
3o. Valeur des moulins banaux..........	5000	00
	$72154	54

Le Seigneur n'a droit à aucune autre indemnité, et il n'y a aucuns autres droits ni biens lucratifs à estimer dans cette dite Seigneurie, outre ceux qui apparaissent et qui sont énumérés ci-dessus.

De sorte que la valeur totale de la dite Seigneurie se trouve être de la somme de soixante-et-douze mille cent cinquante-quatre dollars et cinquante-quatre centins, à laquelle somme je la fixe.

Daté le 1er Février, 1859.

HENY. JUDAH,
Commissaire.

PROVINCE DU CANADA,
BAS CANADA.
DISTRICT DE MONTRÉAL.

Dans la Cour pour la révision des Cadastres faits en vertu de l'Acte Seigneurial de 1854 et ses amendements.

Samedi, le Huitième jour de Juin mil huit cent soixante-et-un.

PRÉSENTS:

S. LELIÈVRE,
N. DUMAS,
C. DELAGRAVE, } Ecuyers, Commissaires-Réviseurs.

D'après le jugement de cette cour, rendu ce jour, le présent cadastre est corrigé, réformé et amendé ainsi qu'il suit, viz :

1o. Une somme annuelle de deux mille trente-six piastres et quarante-huit centins est accordée au Seigneur de cette seigneurie, comme indemnité pour la perte lui résultant de l'abolition du droit de

lods et ventes dans la dite seigneurie, au lieu de la somme de mille six cent quatre-vingt-dix piastres et trente-et-un centins accordée originairement au dit seigneur, pour l'abolition du dit droit de lods et ventes, par le commissaire chargé de la confection du dit cadastre.

2o. La valeur du bled payable au seigneur de cette seigneurie par les censitaires d'icelle, comme cens et rentes, est fixée à six chelins et trois deniers, courant, au lieu de cinq chelins et demi, par minot, ainsi qu'évalué et fixé originairement par le commissaire chargé de la confection du dit cadastre ; et nous avons amendé et corrigé le dit cadastre en conséquence.

3o. Quant au surplus des matières et choses contenues dans le présent cadastre, il est confirmé et maintenu tel que fait, fixé et établi par le commissaire chargé de la confection d'icelui, et tel que le tout apparaît actuellement au dit cadastre.

Et en foi de tout ce que dessus nous avons signé,

S. LELIÈVRE,
N. DUMAS,
C. DELAGRAVE.
Commissaires-Réviseurs.

Province du Canada,
Bas Canada.

Je, soussigné, HENRY JUDAH, un des Commissaires en vertu de l'Acte Seigneurial Refondu, ai fait, en triplicata et conformément à la loi, le présent Cadastre abrégé de la seigneurie de Yamaska.

Les rentes constituées, payables au seigneur de cette seigneurie, par les Censitaires d'icelle, et la valeur des droits casuels, pour l'abolition desquels une indemnité est accordée, par le Gouvernement de cette province, au dit seigneur, pour le rachat du droit de lods et ventes, sont celles qui apparaissent au présent Cadastre tel qu'amendé et corrigé par le jugement de la Cour de Révision.

De plus les droits de la couronne, dans cette seigneurie, consistent dans le droit de quint, lequel droit de quint est computé, en formant une année commune sur le quint accru dans le Bas Canada, pendant les vingt-cinq années immédiatement antérieures à la passation de l'acte seigneurial de 1854, et réparti sur la dite seigneurie en vertu des dispositions du dit acte, et se monte à une somme annuelle de soixante-et-une piastres et quarante-cinq centins..... $61 45

Et en foi de tout ce que dessus j'ai signé.

Montréal, 24 Janvier, 1861.

Commissaire sous l'Acte Seigneurial Refondu.

QUÉBEC :
Imprimé par STEWART DERBISHIRE et GEORGE DESBARATS, Imprimeur de Sa Très-Excellente Majesté la Reine.

1861.

E YAMASKA.

mille six cent quatre-vingt-dix
eur, pour l'abolition du dit droit
cadastre.

les censitaires d'icelle, comme
eu de cinq chelins et demi, par
hargé de la confection du dit
quence.

adastre, il est confirmé et main-
ection d'icelui, et tel que le tout

LELIÈVRE,
DUMAS,
DELAGRAVE.
Commissaires-Réviseurs.

Acte Seigneurial Refondu, ai
eigneurie de Yamaska.

par les Censitaires d'icelle,
ccordée, par le Gouvernement
, sont celles qui apparaissent
évision.

dans le droit de quint, lequel
accru dans le Bas Canada,
l'acte seigneurial de 1854, et
onte à une somme annuelle de
..... $61 45

Iontréal, 24 Janvier, 1861.

l'Acte Seigneurial Refondu.

s-Excellente Majesté la Reine.